

ПАСПОРТ
благоустройства общественной территории
 по состоянию на 10.06.2024

1. Общие сведения о территории благоустройства

№ п/п	Наименование показателя	Значение показателя
1.1	Вид территории*	«Главная площадь города»
1.2	Адрес местонахождения территории	г. Сургут, проспект Ленина
1.3	Кадастровый номер земельного участка (дворовой территории)	86:10:0101200:33
1.4	Здания, строения, сооружения, объекты жилищного фонда, расположенные в пределах территории	
1.5	Общая площадь территории, кв. м	16 495,96
1.6	Оценка уровня благоустроенности территории (благоустроенная/ не благоустроенная) **	благоустроенная
1.7	Численность населения, имеющего удобный пешеходный доступ к основным площадкам территории, чел.***	

* - парк, сквер, центральная улица, площадь, набережная и т.д.

** - благоустроенной считается территория, обеспеченная твердым покрытием, позволяющим комфортное передвижение по основным пешеходным коммуникациям в любое время года и в любую погоду, освещением, игровым оборудованием для детей возрастом до пяти лет и набором урн, скамеек, озеленением, оборудованными площадками для сбора твердых коммунальных отходов.

*** - под удобным пешеходным доступом понимается возможность для пользователя площадки дойти до нее по оборудованному твердым покрытием и освещенному маршруту в течение не более чем пяти минут.

2. Характеристика благоустройства

№ п/п	Наименование показателя	Ед. изм.	Значение показателя	Примечание
1	2	3	4	5
2.1	Требует ремонта дорожное покрытие проезжих частей	да/нет		

2.2	Требуется ремонт дорожного покрытия пешеходных дорожек, тротуаров	да/нет		
2.3	Наличие достаточного освещения территорий	да/нет		
2.4	Наличие площадок (детских, спортивных, для отдыха и т.д.)			
	- количество (детская)	ед.		
	- площадка для выгула собак	ед.		
	- площадь	кв. м		
2.5	Наличие оборудованной контейнерной площадки (выделенная)	ед.		
2.6	Достаточность озеленения (газонов, кустарников, деревьев, цветочного оформления)	да/нет		
2.7	Наличие достаточного количества малых архитектурных форм	да/нет		
	- скамья	ед.	24	
	- урна	ед.	20	
	- фотозона	ед.	8	
	- павильон	ед.	4	
	- павильон «туалет»	ед.	2	
2.8	Необходимо установить:			
	- игровое оборудование	ед.		
	- спортивное оборудование	ед.		
	- светильники	ед.		
	- скамьи	ед.		
	- урны	ед.		
2.9	Характеристика освещения:			
	- количество	ед.		
	- достаточность	да/нет		
	- опоры электроосвещения	ед.	4	
	- светодиодный	ед.	20	

	прожектор			
	- осветительный комплекс	ед.	26	
	- опора алюминиевая	ед.	4	
	- светодиодный светильник	ед.	4	
2.10	Наличие приспособлений для маломобильных групп населения (опорных поручней, специального оборудования на детских и спортивных площадках; спусков, пандусов для обеспечения беспрепятственного перемещения)	да/нет		

Приложение:

Схема земельного участка территории с указанием ее размеров и границ, размещением объектов благоустройства на 1 л.

Дата проведения инвентаризации: «10» 06 2024г.

Ф.И.О., должности и подписи членов комиссии:


Заместитель директора департамента городского хозяйства Администрации города




Главный специалист отдела по охране окружающей среды, природопользованию и благоустройству городских территорий департамента городского хозяйства Администрации города



Ведущий инженер отдела паркового хозяйства и озеленению МКУ «ЛПХ»



Председатель городской общественной организации общество «Старожилы Сургута»




В.В. Пономарева

Председатель Сургутского отделения Межрегиональной общественной организации «Работающая молодежь города Сургута»




Н.С. Шостак

Заместитель директора МКУ «ЛПХ»




О.В. Заяц

Начальник ПТО МКУ «ЛПХ»




Н.С. Овчинникова

Заместитель председателя городской общественной организации общество «Старожилы Сургута»



Т.Г. Кашина

Специалист группы информационного обеспечения Сургутского отделения Межрегиональной общественной организации «Работающая молодежь Сибири»




И.А. Бабошко

Начальник отдела паркового хозяйства и Озеленения МКУ «ЛПХ»



И.Б. Гусева


Ведущий инженер ПТО МКУ «ЛПХ»



И.В. Горностаева

Схема расположения объекта: «Главная площадь города Сургута» в г.Сургуте,
общей площадью 16 229 кв.м.



 - границы земельного участка

