

ПАСПОРТ
благоустройства общественной территории
по состоянию на 06.06.2024

1. Общие сведения о территории благоустройства

№ п/п	Наименование показателя	Значение показателя
1.1	Вид территории*	Сквер по улице Федорова
1.2	Адрес местонахождения территории	г.Сургут, ул. Федорова
1.3	Кадастровый номер земельного участка (дворовой территории)	86:10:0101243:10383-436 86:10:0101243:10085 – 3 187
1.4	Здания, строения, сооружения, объекты жилищного фонда, расположенные в пределах территории	
1.5	Общая площадь территории, кв. м	3 623
1.6	Оценка уровня благоустроенности территории (благоустроенная/ не благоустроенная) **	Благоустроенная
1.7	Численность населения, имеющего удобный пешеходный доступ к основным площадкам территории, чел.***	

* - парк, сквер, центральная улица, площадь, набережная и т.д.

** - благоустроенной считается территория, обеспеченная твердым покрытием, позволяющим комфортное передвижение по основным пешеходным коммуникациям в любое время года и в любую погоду, освещением, игровым оборудованием для детей возрастом до пяти лет и набором урн, скамеек, озеленением, оборудованными площадками для сбора твердых коммунальных отходов.

*** - под удобным пешеходным доступом понимается возможность для пользователя площадки пройти до нее по оборудованному твердым покрытием и освещенному маршруту в течение не более чем пяти минут.

2. Характеристика благоустройства

№ п/п	Наименование показателя	Ед. изм.	Значение показателя	Примечание
1	2	3	4	5
2.1	Требуется ремонт дорожное покрытие проезжих частей	да/нет		

2.2	Требуется ремонт дорожное покрытие пешеходных дорожек, тротуаров	да/нет		
2.3	Наличие достаточного освещения территорий	да/нет		
2.4	Наличие площадок (детских, спортивных, для отдыха и т.д.)			
	- количество	ед.	0	
	- площадь	кв. м	-	
2.5	Наличие оборудованной контейнерной площадки (выделенная)	ед.		
2.6	Достаточность озеленения (газонов, кустарников, деревьев, цветочного оформления)	да/нет		
2.7	Наличие достаточного количества малых архитектурных форм	да/нет		
	- урна	ед.	6	
	- скамьи	ед.	8	
2.8	Необходимо установить:			Количество определится при разработке ПСД на реконструкцию
	- игровое оборудование	ед.	0	
	- спортивное оборудование	ед.	0	
	- светильники	ед.	0	
	- скамьи	ед.	0	
	- урны	ед.	0	
2.9	Характеристика освещения:			
	- количество	ед.	0	
	- достаточность	да/нет		
2.10	Наличие приспособлений для маломобильных групп населения (опорных поручней, специального оборудования на детских и	да/нет		

	спортивных площадках; спусков, пандусов для обеспечения беспрепятственного перемещения)			
--	---	--	--	--


Приложение:

Схема земельного участка территории с указанием ее размеров и границ, размещением объектов благоустройства на 1 л.

Дата проведения инвентаризации: «06» 06 2024г.

Ф.И.О., должности и подписи членов комиссии:

Заместитель директора департамента городского хозяйства Администрации города



Главный специалист отдела по охране окружающей среды, природопользованию и благоустройству городских территорий департамента городского хозяйства Администрации города

Майр-Макарова О.А.

Ведущий инженер отдела паркового хозяйства и озеленению МКУ «ЛПХ»

А.А. Демидова

Председатель городской общественной организации общество «Старожилы Сургута»

В.В. Пономарева

В.В. Пономарева

Председатель Сургутского отделения Межрегиональной общественной организации «Работающая молодежь города Сургута»

Н.С. Шостак

Н.С. Шостак

Заместитель директора МКУ «ЛПХ»

О.В. Заяц

О.В. Заяц

Начальник ПТО МКУ «ЛПХ»

Н.С. Овчинникова

Н.С. Овчинникова

Заместитель председателя городской общественной организации общество «Старожилы Сургута»

Т.Г. Кашина

Т.Г. Кашина

Специалист группы информационного
обеспечения Сургутского отделения
Межрегиональной общественной
организации «Работающая молодежь
Сибири»



И.А. Бабошко

Начальник отдела паркового хозяйства и
озеленения МКУ «ЛПХ»



И.Б. Гусева

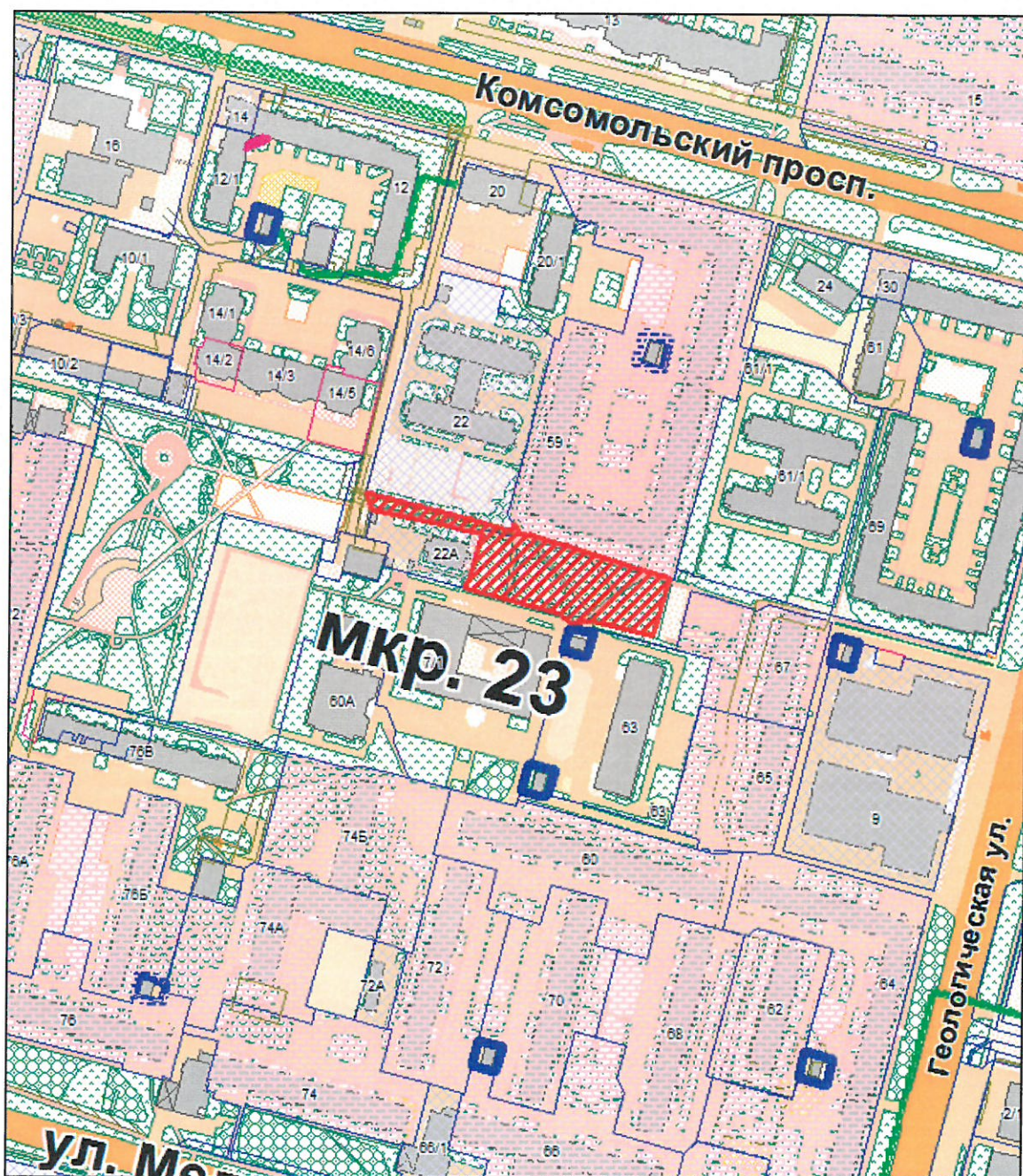
Ведущий инженер ПТО МКУ «ЛПХ»




И.В. Горностаева



Схема расположения земельного участка под сквер, расположенного в микрорайоне 23 по улице Федорова, в г.Сургуте, площадью 3 623 кв.м.



 - границы земельного участка