

**ПАСПОРТ**  
**благоустройства общественной территории**  
 по состоянию на 19.06.2023

**1. Общие сведения о территории благоустройства**

№ п/п	Наименование показателя	Значение показателя
1.1	Вид территории*	Сквер «Центральный»
1.2	Адрес местонахождения территории	г. Сургут, микрорайон Центральный
1.3	Кадастровый номер земельного участка (дворовой территории)	86:10:0101014:66
1.4	Здания, строения, сооружения, объекты жилищного фонда, расположенные в пределах территории	Памятник «Воинам-интернационалистам», мемориал «Родины сыны»
1.5	Общая площадь территории, кв. м	29 019
1.6	Оценка уровня благоустроенности территории (благоустроенная/ не благоустроенная) **	благоустроенная
1.7	Численность населения, имеющего удобный пешеходный доступ к основным площадкам территории, чел.***	

\* - парк, сквер, центральная улица, площадь, набережная и т.д.

\*\* - благоустроенной считается территория, обеспеченная твердым покрытием, позволяющим комфортное передвижение по основным пешеходным коммуникациям в любое время года и в любую погоду, освещением, игровым оборудованием для детей возрастом до пяти лет и набором урн, скамеек, озеленением, оборудованными площадками для сбора твердых коммунальных отходов.

\*\*\* - под удобным пешеходным доступом понимается возможность для пользователя площадки прийти до нее по оборудованному твердым покрытием и освещенному маршруту в течение не более чем пяти минут.

**2. Характеристика благоустройства**

№ п/п	Наименование показателя	Ед. изм.	Значение показателя	Примечание
1	2	3	4	5
2.1	Требует ремонта дорожное покрытие проезжих частей	да/нет		
2.2	Требует ремонта дорожное покрытие пешеходных дорожек, тротуаров	да/нет		

2.3	Наличие достаточного освещения территорий	да/нет		
2.4	Наличие площадок (детских, спортивных, для отдыха и т.д.)			
	- количество	ед.	0	
	- площадь	кв. м	0	
2.5	Наличие оборудованной контейнерной площадки (выделенная)	ед.	0	
2.6	Достаточность озеленения (газонов, кустарников, деревьев, цветочного оформления)	да/нет		
2.7	Наличие достаточного количества малых архитектурных форм	да/нет		
	- скамьи	ед.	10	
	- урны	ед.	20	
	- эко-урны	ед.	2	
	- табличка односторонняя из композита	ед.	2	
	- цветочницы	ед.	6	
2.8	Необходимо установить:			Количество определится при разработке ПСД на реконструкцию
	- игровое оборудование	ед.	0	
	- спортивное оборудование	ед.	0	
	- светильники	ед.	0	
2.9	Характеристика освещения:			
	- опоры	ед.	37	
	- достаточность	да/нет		
2.10	Наличие приспособлений для маломобильных групп населения (опорных поручней, специального оборудования на детских и спортивных площадках; спусков,	да/нет		

	пандусов для обеспечения беспрепятственного перемещения)			
--	--	--	--	--

**Приложение:**

Схема земельного участка территории с указанием ее размеров и границ, размещением объектов благоустройства на 1 л.

Дата проведения инвентаризации: «19» 06 2023г.

**Ф.И.О., должности и подписи членов комиссии:**

И.О. директора департамента городского хозяйства Администрации города

  
\_\_\_\_\_ В.Б. Адушкин


Начальник отдела по охране окружающей среды, природопользованию и благоустройству городских территорий департамента городского хозяйства Администрации города

  
\_\_\_\_\_ А.М. Гапеев

Ведущий инженер отдела паркового хозяйства и озеленения МКУ «ЛПХ»

  
\_\_\_\_\_ А.А. Аминова

Член Регионального отделения Общероссийского общественного движения «Народный фронт «За Россию» в ХМАО - Югре, координатор Центра мониторинга благоустройства городской среды»

  
\_\_\_\_\_ Р.Р. Юсупов

Представители общественной организации «Старожилы Сургута»


  
\_\_\_\_\_ Н.П. Девяткова

Г.В. Дубровина

Руководитель группы информационного обеспечения общественной организации «Работающая молодежь города Сургута»

  
\_\_\_\_\_ Н.С. Шостак

Заместитель директора МКУ «ЛПХ»

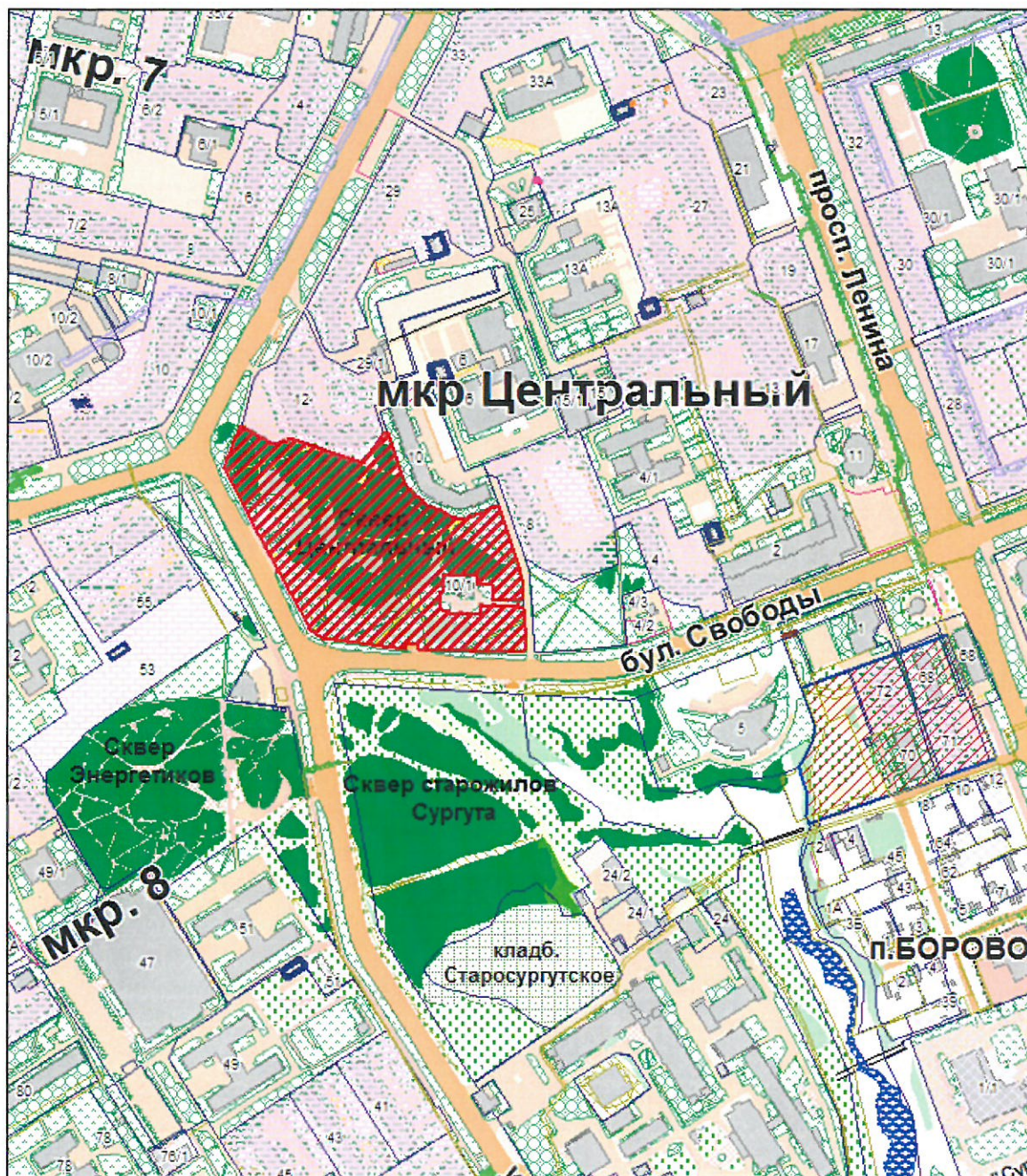
  
\_\_\_\_\_ О.В. Заяц


Начальник производственно-технического отдела МКУ «ЛПХ»

  
\_\_\_\_\_ Н.С. Овчинникова



Схема расположения земельного участка под сквер "Центральный"  
расположенного в мкр-не Центральный, в г. Сургуте, площадью 29 019 кв.м.



 - границы земельного участка