

ПАСПОРТ
благоустройства общественной территории
 по состоянию на 19.06.2023

1. Общие сведения о территории благоустройства

№ п/п	Наименование показателя	Значение показателя
1.1	Вид территории*	<i>Парк «За Саймой»</i>
1.2	Адрес местонахождения территории	<i>г. Сургут, междуречье и за рекой Саймой</i>
1.3	Кадастровый номер земельного участка (дворовой территории)	<i>886:10:0101200:230 – 98 723 86:10:0101003:4 – 154 484 86:10:0000000:3468 – 305 607</i>
1.4	Здания, строения, сооружения, объекты жилищного фонда, расположенные в пределах территории	-
1.5	Общая площадь территории, кв. м	<i>558 814</i>
1.6	Оценка уровня благоустроенности территории (благоустроенная/ не благоустроенная) **	<i>Благоустроенная (не завершённое строительство) /требуется реконструкция</i>
1.7	Численность населения, имеющего удобный пешеходный доступ к основным площадкам территории, чел.***	

* - парк, сквер, центральная улица, площадь, набережная и т.д.

** - благоустроенной считается территория, обеспеченная твердым покрытием, позволяющим комфортное передвижение по основным пешеходным коммуникациям в любое время года и в любую погоду, освещением, игровым оборудованием для детей возрастом до пяти лет и набором урн, скамеек, озеленением, оборудованными площадками для сбора твердых коммунальных отходов.

*** - под удобным пешеходным доступом понимается возможность для пользователя площадки дойти до нее по оборудованному твердым покрытием и освещенному маршруту в течение не более чем пяти минут.

2. Характеристика благоустройства

№ п/п	Наименование показателя	Ед. изм.	Значение показателя	Примечание
1	2	3	4	5
2.1	Требуется ремонт дорожного	да/нет		

	покрытие проезжих частей			
2.2	Требует ремонта дорожное покрытие пешеходных дорожек, тротуаров	да/нет		
2.3	Наличие достаточного освещения территорий	да/нет		
2.4	Наличие площадок (детских, спортивных, для отдыха и т.д.)			
	- количество	ед.	10	
	- площадь	кв. м	-	
2.5	Наличие оборудованной контейнерной площадки (выделенная)	ед.	0	
2.6	Достаточность озеленения (газонов, кустарников, деревьев, цветочного оформления)	да/нет		
2.7	Наличие достаточного количества малых архитектурных форм	да/нет		
	- игровая установка	ед.	1	
	- спортивный комплекс	ед.	3	
	- детский городок	ед.	1	
	- МАФ	ед.	4	
	- скульптуры из гипсоцемента и деревянные изделия	ед.	12	
	- скамьи деревянные	ед.	12	
	- скамьи спинки металлические	ед.	54	
	- стол + 2 скамейки	ед.	11	
	- скамейки деревянные на ж/б ножках	ед.	25	
	- урны металлические	ед.	9	
	- урны деревянные с металлическими вставками	ед.	14	
	- щиты металлические (большие)	ед.	8	
	- щиты металлические	ед.	3	

	(малые)			
	- щиты («Центр диагностики и сердечно-сосудистой хирургии»)	ед.	8	
	- контейнеры пластиковые с крышкой	ед.	24	
2.8	Характеристика освещения:			
	- опоры	ед.	125	
	- опоры (зеленый мост)	ед.	9	
	- светильники (зеленый мост)	ед.	18	
	- опоры (оранжевый мост)	ед.	8	
	- светильники (оранжевый мост)	ед.	16	
	- опоры (фиолетовый мост)	ед.	12	
	- светильники (фиолетовый мост)	ед.	24	
	- опоры (горбатый мост)	ед.	11	
	- светильники (горбатый мост)	ед.	8	
	- опоры (парапет у моста со стороны «Россети»)	ед.	4	
	- достаточность	да/нет		
2.9	Наличие приспособлений для маломобильных групп населения (опорных поручней, специального оборудования на детских и спортивных площадках; спусков, пандусов для обеспечения беспрепятственного перемещения)	да/нет		


Приложение:

Схема земельного участка территории с указанием ее размеров и границ, размещением объектов благоустройства на 1 л.

Дата проведения инвентаризации: «19» 06 2023 г.


Ф.И.О., должности и подписи членов комиссии:

И.О. директора департамента городского хозяйства Администрации города




В.Б. Адушкин

Начальник отдела по охране
окружающей среды,
природопользованию и благоустройству
городских территорий департамента
городского хозяйства Администрации
города




А.М. Галеев

Ведущий инженер отдела паркового
хозяйства и озеленения МКУ «ЛПХ»



А.А. Аминова

Член Регионального отделения
Общероссийского общественного
движения «Народный фронт «За Россию»
в ХМАО - Югре, координатор Центра
мониторинга благоустройства городской
среды»



Р.Р. Юсупов

Представители общественной
организации «Старожилы Сургута»



Н.П. Девяткова


Г.В. Дубровина

Руководитель группы информационного
обеспечения общественной организации
«Работающая молодежь города Сургута»



Н.С. Шостак

Заместитель директора МКУ «ЛПХ»



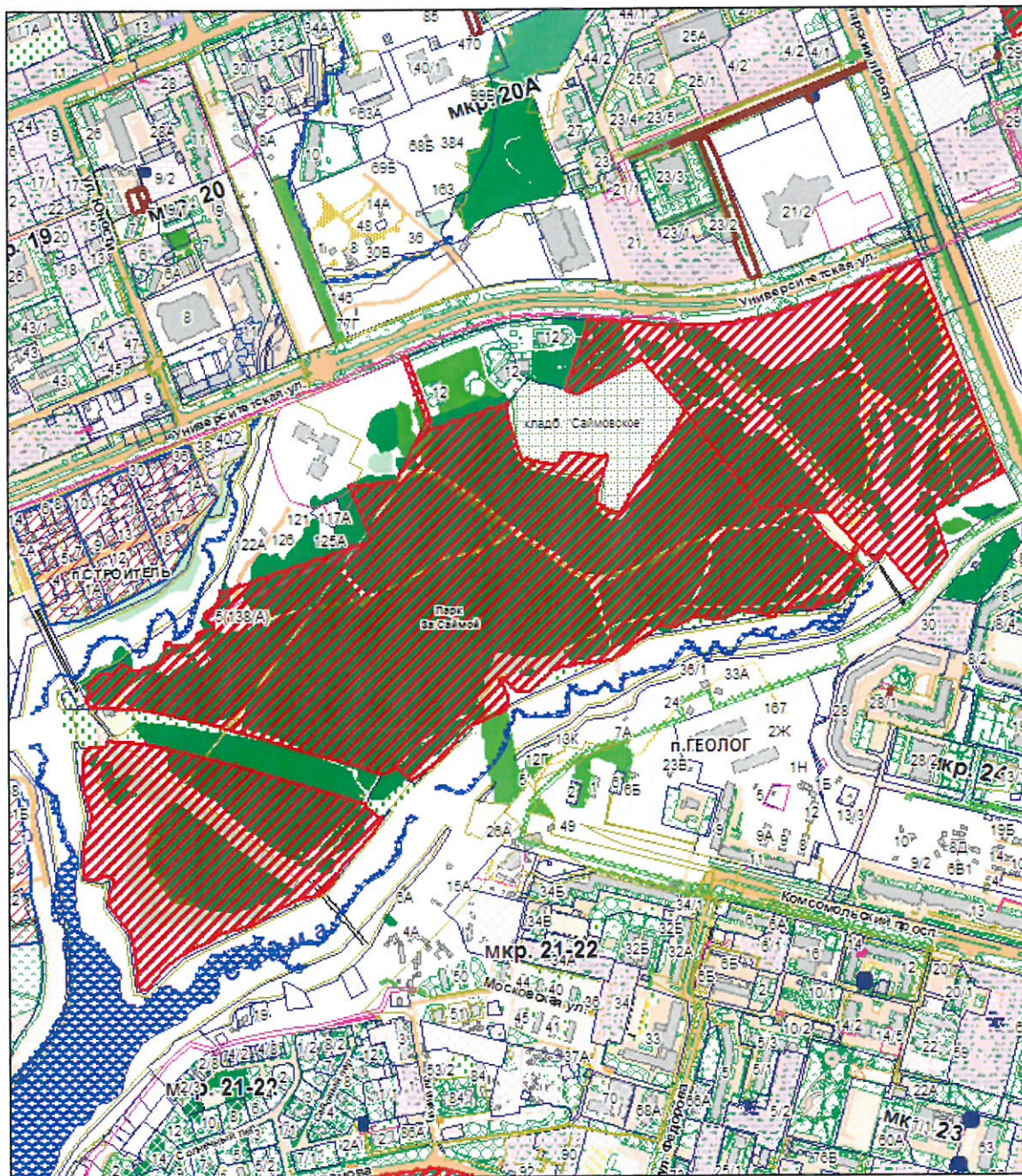
О.В. Заяц

Начальник производственно-технического
отдела МКУ «ЛПХ»



Н.С. Овчинникова

Схема расположения земельных участков под парк "За Саймой"
расположенных в междуречье и за рекой Саймой в г. Сургуте, общей площадью 555 814 кв.м.



- границы земельного участка