

ПАСПОРТ
благоустройства общественной территории
 по состоянию на 20.06.2023

1. Общие сведения о территории благоустройства

№ п/п	Наименование показателя	Значение показателя
1.1	Вид территории*	<i>Парк «Кедровый Лог»</i>
1.2	Адрес местонахождения территории	<i>г.Сургут, Западный жилой район, территориальная зона Р.2.-4</i>
1.3	Кадастровый номер земельного участка (дворовой территории)	<i>86:10:0101109:41 – 3 601 86:10:0101000:618 – 152 365 86:10:0000000:20360 – 217 761</i>
1.4	Здания, строения, сооружения, объекты жилищного фонда, расположенные в пределах территории	
1.5	Общая площадь территории, кв. м	<i>373 727</i>
1.6	Оценка уровня благоустроенности территории (благоустроенная/ не благоустроенная) **	<i>Благоустроенная</i>
1.7	Численность населения, имеющего удобный пешеходный доступ к основным площадкам территории, чел.***	<i>Объект не завершеного капитального строительства</i>

* - парк, сквер, центральная улица, площадь, набережная и т.д.

** - благоустроенной считается территория, обеспеченная твердым покрытием, позволяющим комфортное передвижение по основным пешеходным коммуникациям в любое время года и в любую погоду, освещением, игровым оборудованием для детей возрастом до пяти лет и набором урн, скамеек, озеленением, оборудованными площадками для сбора твердых коммунальных отходов.

*** - под удобным пешеходным доступом понимается возможность для пользователя площадки дойти до нее по оборудованному твердым покрытием и освещенному маршруту в течение не более чем пяти минут.

2. Характеристика благоустройства

№ п/п	Наименование показателя	Ед. изм.	Значение показателя	Примечание
1	2	3	4	5
2.1	Требуется ремонт дорожного покрытия проезжих частей	да/нет		
2.2	Требуется ремонт дорожного	да/нет		

	покрытие пешеходных дорожек, тротуаров			
2.3	Наличие достаточного освещения территорий	да/нет		
2.4	Наличие площадок (детских, спортивных, для отдыха и т.д.)			
	- количество	ед.	3	
	- площадь	кв. м	-	
2.5	Наличие оборудованной контейнерной площадки (выделенная)	ед.	0	
2.6	Достаточность озеленения (газонов, кустарников, деревьев, цветочного оформления)	да/нет		
2.7	Наличие достаточного количества малых архитектурных форм	да/нет		
	- урны	ед.	80	
	- скамьи	ед.	77	
	- вазоны для цветов	ед.	10	
	- щиты (металлические)	ед.	16	
	- детский городок	ед.	2	
	- детский рукоход	ед.	1	
	- подставка для велосипедной парковки	ед.	2	
	- ограждение (металлическое)	ед.	270 п.м.	
	- шлагбаум в комплекте	ед.	1	
2.8	Необходимо установить:			Количество определится при корректировке ПСД
	- игровое оборудование	ед.	0	
	- спортивное оборудование	ед.	0	
	- светильники	ед.	0	
	- скамьи	ед.	0	
	- урны	ед.	0	
2.9	Характеристика освещения:			
	- количество	ед.	272	

	- достаточность	да/нет		
	- светильники	ед.	814	
	- входные арки	ед.	1	
	- световые блоки	ед.	124	
	- санузел	ед.	2	
	- подсветка качель	ед.	6	
	- опоры	ед.	351	
	- подсветка МАФ льдин	ед.	4	
	- входные арки	ед.	1	
	- деревянные арки	ед.	26	
	- кронштейн	ед.	18	
	- подсветка в брусчатке	ед.	1	
	- подсветка качель	ед.	1	
2.10	Наличие приспособлений для маломобильных групп населения (опорных поручней, специального оборудования на детских и спортивных площадках; спусков, пандусов для обеспечения беспрепятственного перемещения)	да/нет		


Приложение:

Схема земельного участка территории с указанием ее размеров и границ, размещением объектов благоустройства на 1 л.

Дата проведения инвентаризации: «20» 06 2023г.


Ф.И.О., должности и подписи членов комиссии:

И.О. директора департамента городского хозяйства Администрации города



В.Б. Адушкин

Начальник отдела по охране окружающей среды, природопользованию и благоустройству городских территорий департамента городского хозяйства Администрации города




А.М. Гапеев

Ведущий инженер отдела паркового хозяйства и озеленения МКУ «ЛПХ»




А.А. Аминова

Член Регионального отделения
Общероссийского общественного
движения «Народный фронт «За Россию»
в ХМАО - Югре, координатор Центра
мониторинга благоустройства городской
среды»



Р.Р. Юсупов

Представители общественной
организации «Старожилы Сургута»



Н.П. Девяткова


Г.В. Дубровина

Руководитель группы информационного
обеспечения общественной организации
«Работающая молодежь города Сургута»



Н.С. Шостак

Заместитель директора МКУ «ЛПХ»



О.В. Заяц


Начальник производственно-технического
отдела МКУ «ЛПХ»



Н.С. Овчинникова

Схема расположения земельных участков под обустройство парка "Кедровый Лог", расположенного в Западном жилом районе, в г. Сургуте, общей площадью 373 727 кв.м.



 - границы земельного участка