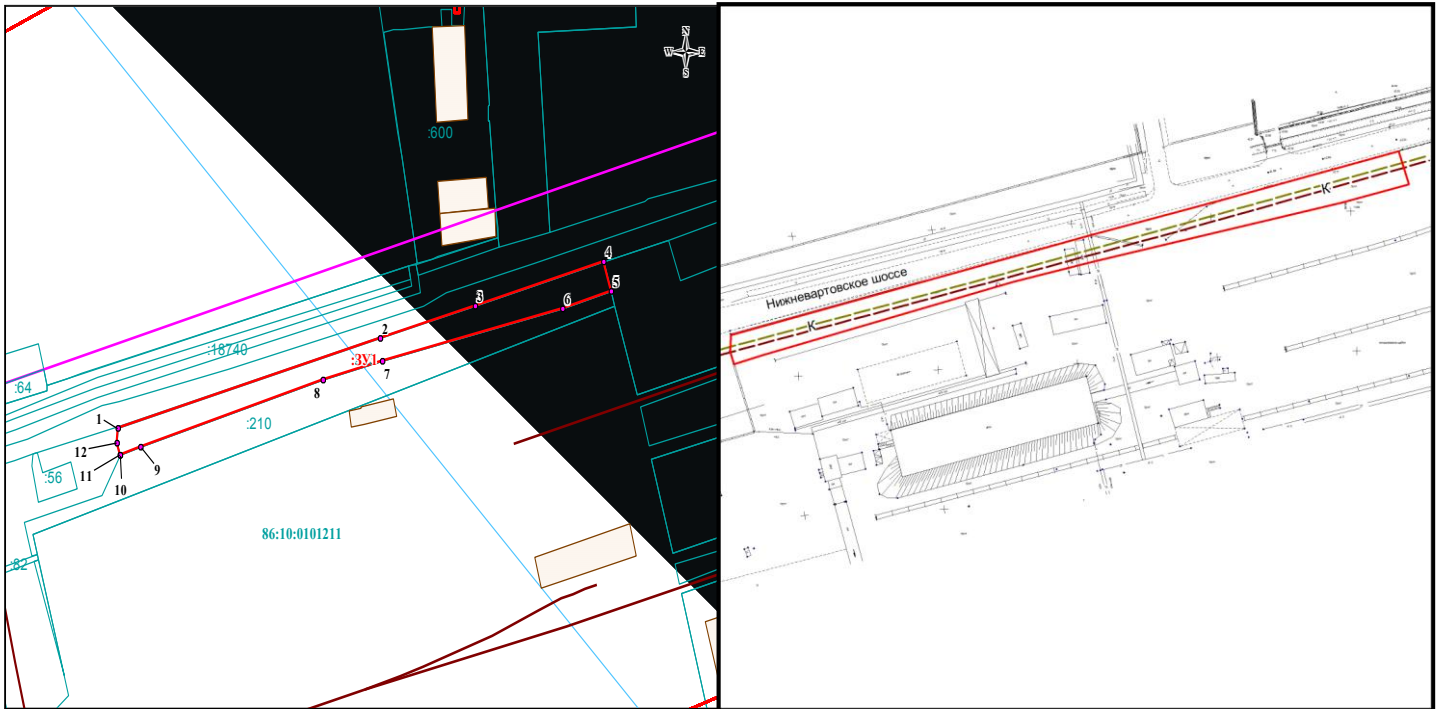


Схема расположения публичного сервитута в границах земельного участка с кадастровым номером 86:10:0101211:223, расположенного по адресу: Ханты-Мансийский автономный округ-Югра, г.Сургут, восточный промрайон, по Нижневартовскому шоссе



Масштаб 1:2000

Масштаб 1:2000

Характеристика земельного участка





| № п/п | Кадастровый номер земельного участка | Площадь кв.м. | Категория земель | Вид разрешенного использования | Наличие ограничений, обременений | Обеспечение доступа к земельному участку |
|-------|--------------------------------------|---------------|--------------------------|--------------------------------|----------------------------------|--|
| 1 | :3У1 | 2540 | Земли населенных пунктов | | - | Земли общего пользования |

Характерные точки границ территории

Система координат МСК86_Зона_3

| Условный номер земельного участка :3У1 | | | Площадь земельного участка, м ² 2540 | | |
|--|------------|------------|---|------------|------------|
| Обозначение характерных точек границы | Координаты | | Обозначение характерных точек границы | Координаты | |
| | X | Y | | X | Y |
| 1 | 2 | 3 | 1 | 2 | 3 |
| 1 | 984440.11 | 3577027.28 | 7 | 984466.49 | 3577157.57 |
| 2 | 984475.92 | 3577156.11 | 8 | 984459.21 | 3577128.35 |
| 3 | 984488.49 | 3577203.05 | 9 | 984432.84 | 3577038.48 |
| 4 | 984505.91 | 3577266.17 | 10 | 984429.78 | 3577028.69 |
| 5 | 984494.09 | 3577269.78 | 11 | 984429.68 | 3577028.36 |
| 6 | 984487.46 | 3577245.88 | 12 | 984434.28 | 3577026.99 |

Условные обозначения

| | |
|---|--|
|  | :3У1 - обозначения образуемых земельных участков |
|  | 86:10:0101211 - обозначения кадастровых кварталов |
|  | :125 - обозначения земельных участков по сведениям ГКН |
|  | обозначения сетей канализации |