



МУНИЦИПАЛЬНОЕ ОБРАЗОВАНИЕ
ГОРОДСКОЙ ОКРУГ СУРГУТ
ХАНТЫ-МАНСИЙСКОГО АВТОНОМНОГО ОКРУГА – ЮГРЫ

АДМИНИСТРАЦИЯ ГОРОДА

ПОСТАНОВЛЕНИЕ

«10» 03 2022

№ 1933

Об утверждении внесения изменений
в постановление Администрации города
от 20.07.2015 № 5044 «Об утверждении
проекта планировки улично-дорожной
сети города Сургута» (4 этап)

В соответствии со статьями 43, 45, 46 Градостроительного кодекса Российской Федерации, Уставом муниципального образования городской округ Сургут Ханты-Мансийского автономного округа – Югры, распоряжениями Администрации города от 30.12.2005 № 3686 «Об утверждении Регламента Администрации города», от 21.04.2021 № 552 «О распределении отдельных полномочий Главы города между высшими должностными лицами Администрации города»:

1. Утвердить внесение изменений в постановление Администрации города от 20.07.2015 № 5044 «Об утверждении проекта планировки улично-дорожной сети города Сургута» (с изменениями от 20.03.2020 № 1865, 19.12.2017 № 11314, 26.01.2017 № 463) в части проекта межевания и проекта планировки (в части красных линий) территории улично-дорожной сети города (4 этап) согласно приложениям 1, 2, 3.


2. Департаменту массовых коммуникаций и аналитики разместить настоящее постановление на официальном портале Администрации города: www.admsurgut.ru.


3. Муниципальному казенному учреждению «Наш город» опубликовать настоящее постановление в газете «Сургутские ведомости».

4. Настоящее постановление вступает в силу с момента его издания.

5. Контроль за выполнением постановления оставляю за собой.

Заместитель Главы города




Г.С. Невоструев

Приложение 1
к постановлению
Администрации города
от 10.03.2022 № 1933

Об утверждении внесения изменений в постановление Администрации города от 20.07.2015 № 5044
«Об утверждении проекта планировки улично-дорожной сети города Сургута»
(с изменениями от 20.03.2020 № 1865, 19.12.2017 № 11314, 26.01.2017 № 463) в части проекта межевания
и проекта планировки (в части красных линий) территории улично-дорожной сети города (4 этап)

Таблица 1

Перечень и сведения
о площади образуемых земельных участков, в том числе возможные способы их образования

№ п/п	Условный номер образуемого земельного участка	Площадь (кв. м)	Адрес участка	Вид разрешенного использования	Возможные способы образования
Планировочный элемент 18					
1.1	:ЗУ1к.1	21 376	дорога автомобильная. Улица Щелёткина	земельные участки (территории) общего пользования. Код 12.0	образование земельного участка из земель, находящихся в муниципальной или государственной собственности.
1.2	:ЗУ1к	21 558	дорога автомобильная. Улица Щелёткина	земельные участки (территории) общего пользования. Код 12.0	1 этап: образование земельного участка с условным номером :ЗУ1к.2 путем перераспределения земельного участка с условным номером :ЗУ1к.1 с земельными участками с кадастровыми номерами 86:10:0101053:207, 86:10:0101053:213, 86:10:0101054:16, 86:10:0101054:1332, 86:10:0000000:4545. 2 этап: образование земельного участка с условным номером :ЗУ1к путем объединения земельного участка с условным номером :ЗУ1к.2 с земельными участками с кадастровыми номерами 86:10:0101050:75, 86:10:0101053:24

№ п/п	Условный номер образуемого земельного участка	Площадь (кв. м)	Адрес участка	Вид разрешенного использования	Возможные способы образования
1.3	:ЗУ2к.1	2 347	дорога автомобильная. по улице Заводская (микрорайон 26)	земельные участки (территории) общего пользования. Код 12.0	В случае наличия права частной собственности, произвести изъятие части земельного участка путем перераспределения. В иных случаях при необходимости осуществить аннулирование прав землепользования, землеуладения, аренды, либо путем получения согласия правообладателей
1.4	:ЗУ2к	3 045	дорога автомобильная. по улице Заводская (микрорайон 26)	земельные участки (территории) общего пользования. Код 12.0	образование земельного участка из земель, находящихся в муниципальной или государственной собственности 1 этап: образование земельного участка с условным номером :ЗУ2к.2 путем объединения земельного участка с условным номером :ЗУ2к.1 с земельным участком с кадастровым номером 86:10:0101056:720. 2 этап : образование земельного участка с условным номером :ЗУ2к путем перераспределения земельного участка с условным номером :ЗУ2к.2 с земельным участком с кадастровым номером 86:10:0101056:680 В случае наличия права частной собственности, произвести изъятие части земельного участка путем перераспределения. В иных случаях при необходимости осуществить аннулирование прав землепользования, землеуладения, аренды, либо путем получения согласия правообладателей
1.5	:ЗУ3к.1	10 416	улица Школьная	земельные участки (территории) общего пользования. Код 12.0	образование земельного участка из земель, находящихся в муниципальной или государственной собственности
1.6	:ЗУ3к	13 949	улица Школьная	земельные участки (территории) общего пользования. Код 12.0	1 этап: образование земельного участка с условным номером :ЗУ3к.2 путем объединения земельного участка с условным номером :ЗУ3к.1 с земельным участком с кадастровым номером 86:10:0101049:489. 2 этап : образование земельного участка с условным номером :ЗУ3к путем перераспределения земельного участка с условным номером :ЗУ3к.2 с земельным участком с кадастровым номером 86:10:0101051:121

№ п/п	Условный номер образуемого земельного участка	Площадь (кв. м)	Адрес участка	Вид разрешенного использования	Возможные способы образования
1.7	:ЗУ4к.1	39152	дорога автомобильная. Улица Югорская	земельные участки (территории) общего пользования. Код 12.0	В случае наличия права частной собственности, произвести изъятие части земельного участка путем перераспределения. В иных случаях при необходимости осуществить аннулирование прав землепользования, землевладения, аренды, либо путем получения согласия правообладателей образование земельного участка из земель, находящихся в муниципальной или государственной собственности (в случае необходимости уточнить границы земельных участков с кадастровыми номерами 86:10:0101065:7, 86:10:0101065:26, 86:10:0101076:37 не установленные в соответствии с требованиями земельного законодательства)
1.8	:ЗУ4к	43308	дорога автомобильная. Улица Югорская	земельные участки (территории) общего пользования. Код 12.0	1 этап: образование земельного участка с условным номером :ЗУ4к.2 путем перераспределения земельного участка с условным номером :ЗУ4к.1 с земельными участками с кадастровыми номерами 86:10:0000000:20342, 86:10:0101000:338, 86:10:0101065:26, 86:10:0101074:19, 86:10:0101075:36, 86:10:0101075:39, 86:10:0101076:3, 86:10:0101065:7 (при условии исправления технической или реестровой ошибки в части наложения на земельный участок с кадастровым номером 86:10:0101065:46, либо с земельным участком с кадастровым номером 86:10:0101065:46, при условии исправления технической или реестровой ошибки в части наложения на земельный участок с кадастровым номером 86:10:0101065:7) 2 этап: образование земельного участка с условным номером :ЗУ4к путем объединения земельного участка с условным номером :ЗУ4к.2 с земельными участками с кадастровыми номерами 86:10:0101065:93, 86:10:0101075:116, 86:10:0101075:1007
					В случае наличия права частной собственности, произвести изъятие части земельного участка путем

№ п/п	Условный номер образуемого земельного участка	Площадь (кв. м)	Адрес участка	Вид разрешенного использования	Возможные способы образования
1.9	:ЗУ5к.1	1 632	улица Пионерская	земельные участки (территории) общего пользования. Код 12.0	перераспределения. В иных случаях при необходимости осуществить аннулирование прав землепользования, землевладения, аренды, либо путем получения согласия правообладателей образование земельного участка из земель, находящихся в муниципальной или государственной собственности
1.10	:ЗУ5к	7 842	улица Пионерская	земельные участки (территории) общего пользования. Код 12.0	1 этап: образование земельного участка с условным номером:ЗУ5к.2 путем объединения земельного участка с условным номером :ЗУ5к.1 с земельными участками с кадастровыми номерами 86:10:0101050:257, 86:10:0101050:258 2 этап: образование земельного участка с условным номером :ЗУ5к путем перераспределения земельного участка с условным номером :ЗУ5к.2 с земельным участком с кадастровым номером 86:10:0101050:71 В случае наличия права частной собственности, произвести изъятие части земельного участка путем перераспределения. В иных случаях при необходимости осуществить аннулирование прав землепользования, землевладения, аренды, либо путем получения согласия правообладателей
1.11	:ЗУ6к.1	6 092	улица Октябрьская	земельные участки (территории) общего пользования. Код 12.0	образование земельного участка из земель, находящихся в муниципальной или государственной собственности
1.12	:ЗУ6к	8 748	улица Октябрьская	земельные участки (территории) общего пользования. Код 12.0	1 этап: образование земельного участка с условным номером :ЗУ6к.2 путем объединения земельного участка с условным номером :ЗУ6к.1 с земельным участком с кадастровым номером 86:10:0101051:402. 2 этап: образование земельного участка с условным номером :ЗУ6к путем перераспределения земельного участка с условным номером :ЗУ5к.2 с земельными участками с кадастровыми номерами 86:10:0000000:21739, 86:10:0101051:11

№ п/п	Условный номер образуемого земельного участка	Площадь (кв. м)	Адрес участка	Вид разрешенного использования	Возможные способы образования
1.13	:ЗУ7к.1	12 483	улица Разведчиков	земельные участки (территории) общего пользования. Код 12.0	В случае наличия права частной собственности, произвести изъятие части земельного участка путем перераспределения. В иных случаях при необходимости осуществить аннулирование прав землепользования, землевладения, аренды, либо путем получения согласия правообладателей
1.14	:ЗУ7к	14 719	улица Разведчиков	земельные участки (территории) общего пользования. Код 12.0	образование земельного участка путем перераспределения земельного участка с условным номером :ЗУ7к.1 с земельными участками с кадастровыми номерами 86:10:0000000:4545, 86:10:0101052:47, 86:10:0101053:7, 86:10:0101053:35, 86:10:0101053:42, 86:10:0101053:98, 86:10:0101053:119
1.15	:ЗУ8к.1	53707	улица Геологическая	земельные участки (территории) общего пользования. Код 12.0	В случае наличия права частной собственности, произвести изъятие части земельного участка путем перераспределения. В иных случаях при необходимости осуществить аннулирование прав землепользования, землевладения, аренды, либо путем получения согласия правообладателей
1.16	:ЗУ8к	56201	улица Геологическая	земельные участки (территории) общего пользования. Код 12.0	образование земельного участка из земель, находящихся в муниципальной или государственной собственности I этап: образование земельного участка с условным номером :ЗУ8к.2 путем перераспределения земельного участка с условным номером :ЗУ8к.1 с земельными участками с кадастровыми номерами 86:10:0000000:21688, 86:10:0000000:21689, 86:10:0101066:16, 86:10:0101066:100, 86:10:0101076:15, 86:10:0101076:2969, 86:10:0101076:2971, 86:10:0101243:58, 86:10:0101076:22 (при условии исправления технической или реестровой ошибки в части наложения на земельный участок с кадастровым

№ п/п	Условный номер образуемого земельного участка	Площадь (кв. м)	Адрес участка	Вид разрешенного использования	Возможные способы образования
1.17	:ЗУ9к.1	96 059	дорога автомобильная. Проспект Комсомольский	земельные участки (территории) общего пользования. Код 12.0	номером 86:10:0101076:2978), 86:10:0101076:2978 (при условии исправления технической или реестровой ошибки в части наложения на земельный участок с кадастровым номером 86:10:0101076:22). 2 этап: образование земельного участка с условным номером :ЗУ8к.2 с земельными участками с условными номерами 86:10:0101000:104, 86:10:0101065:33, 86:10:0101065:44, 86:10:0101066:10, 86:10:0101066:89, 86:10:0101076:2970, 86:10:0101076:2977, 86:10:0101243:108, 86:10:0101243:122 В случае наличия права частной собственности, произвести изъятие части земельного участка путем перераспределения. В иных случаях при необходимости осуществить аннулирование прав землепользования, землеуладения, аренды, либо путем получения согласия правообладателей
1.18	:ЗУ9к	102 564	дорога автомобильная. Проспект Комсомольский	земельные участки (территории) общего пользования. Код 12.0	образование земельного участка из земель, находящихся в муниципальной или государственной собственности 1 этап: образование земельного участка с условным номером :ЗУ9к.2 путем перераспределения земельного участка с условным номером :ЗУ9к.1 с земельными участками с кадастровыми номерами 86:10:0000000:4545, 86:10:0000000:21176, 86:10:0101000:338, 86:10:0101054:17, 86:10:0101055:146, 86:10:0101055:267, 86:10:0101066:11, 86:10:0101066:96, 86:10:0101066:2996, 86:10:0101074:15, 86:10:0101076:84. 2 этап: образование земельного участка с условным номером :ЗУ9к.2 с земельными участками с условным номером :ЗУ9к.1 с земельными участками с кадастровыми номерами 86:10:0000000:4545, 86:10:0000000:21176, 86:10:0101000:338, 86:10:0101054:17, 86:10:0101055:146, 86:10:0101055:267, 86:10:0101066:11, 86:10:0101066:96, 86:10:0101066:2996, 86:10:0101074:15, 86:10:0101076:84.

№ п/п	Условный номер образуемого земельного участка	Площадь (кв. м)	Адрес участка	Вид разрешенного использования	Возможные способы образования
1.19	:ЗУ10к.1	8 000	улица Сургутская	земельные участки (территории) общего пользования. Код 12.0	<p>кадастровыми номерами 86:10:0101065:61, 86:10:0101065:62, 86:10:0101065:101, 86:10:0101076:63, 86:10:0101243:53 (при условии исправления технической или реестровой ошибки в части исключения сведений из ЕГРН в отношении земельного участка с кадастровым номером 86:10:0101243:56, либо с земельным участком с кадастровым номером 86:10:0101243:56, при условии исправления технической или реестровой ошибки в части исключения сведений из ЕГРН в отношении земельного участка с кадастровым номером 86:10:0101243:53)</p> <p>В случае наличия права частной собственности, произвести изъятие части земельного участка путем перераспределения. В иных случаях при необходимости осуществить аннулирование прав землепользования, землевладения, аренды, либо путем получения согласия правообладателей</p> <p>образование земельного участка из земель, находящихся в муниципальной или государственной собственности</p>
1.20	:ЗУ10к	10 225	улица Сургутская	земельные участки (территории) общего пользования. Код 12.0	<p>1 этап: образование земельного участка с условным номером :ЗУ10к.2 путем объединения земельного участка с условным номером :ЗУ10к.1 с земельным участком с кадастровым номером 86:10:0101052:579.</p> <p>2 этап: образование земельного участка с условным номером :ЗУ10к путем перераспределения земельного участка с условным номером :ЗУ10к.2 с земельными участками с кадастровыми номерами 86:10:0101050:81, 86:10:0101052:22, 86:10:0000000:19277</p> <p>В случае наличия права частной собственности, произвести изъятие части земельного участка путем перераспределения. В иных случаях при необходимости осуществить аннулирование прав землепользования, землевладения, аренды, либо путем получения согласия</p>

№ п/п	Условный номер образуемого земельного участка	Площадь (кв. м)	Адрес участка	Вид разрешенного использования	Возможные способы образования
1.21	:ЗУ11к.1	3 099	улица Московская (от Мелик-Карамова до жилого дома №55 по улице Московская) он же проезд Тихий	земельные участки (территории) общего пользования. Код 12.0	правообладателей образование земельного участка из земель, находящихся в муниципальной или государственной собственности
1.22	:ЗУ11к	3 194	улица Московская (от Мелик-Карамова до жилого дома №55 по улице Московская) он же проезд Тихий	земельные участки (территории) общего пользования. Код 12.0	1 этап: образование земельного участка :ЗУ11к путем перераспределения земельного участка :ЗУ11к1 и земельных участков с кадастровыми номерами 86:10:0000000:19101, 86:10:0101244:1794, 86:10:0101244:1775 В случае наличия права частной собственности, произвести изъятие части земельного участка путем перераспределения. В иных случаях при необходимости осуществить аннулирование прав землепользования, землевладения, аренды, либо путем получения согласия правообладателей
1.23	:ЗУ12к.1	26 061	улица Рыбников	земельные участки (территории) общего пользования. Код 12.0	образование земельного участка из земель, находящихся в муниципальной или государственной собственности
1.24	:ЗУ12к	27 178	улица Рыбников	земельные участки (территории) общего пользования. Код 12.0	1 этап: образование земельного участка :ЗУ12к2 путем перераспределения земельного участка :ЗУ12к1 и земельных участков с кадастровыми номерами 86:10:0101075:36, 86:10:0101075:785, 86:10:0101209:40, 86:10:0101052:14, 86:10:0101052:100, 86:10:0101075:1012 2 этап: образование земельного участка :ЗУ12к путем объединения земельного участка :ЗУ12к2 и земельных участков с кадастровыми номерами 86:10:0101075:29, 86:10:0101052:17 В случае наличия права частной собственности, произвести изъятие части земельного участка путем перераспределения. В иных случаях при необходимости осуществить аннулирование прав землепользования,

№ п/п	Условный номер образуемого земельного участка	Площадь (кв. м)	Адрес участка	Вид разрешенного использования	Возможные способы образования
1.25	:ЗУ13к.1	8 374	проезд Первопроходцев	земельные участки (территории) общего пользования. Код 12.0	землеустройства, аренды, либо путем получения согласия правообладателей
1.26	:ЗУ13к	8 611	проезд Первопроходцев	земельные участки (территории) общего пользования. Код 12.0	образование земельного участка из земель, находящихся в муниципальной или государственной собственности 1 этап: образование земельного участка :ЗУ13к путем перераспределения земельного участка :ЗУ13к1 и земельных участков с кадастровыми номерами 86:10:0101065:18, 86:10:0101065:5269, 86:10:0101065:35 В случае наличия права частной собственности, произвести изъятие части земельного участка путем перераспределения. В иных случаях при необходимости осуществить аннулирование прав землепользования, землеустройства, аренды, либо путем получения согласия правообладателей
1.27	:ЗУ14к.1	7 073	улица Зеленая	земельные участки (территории) общего пользования. Код 12.0	образование земельного участка из земель, находящихся в муниципальной или государственной собственности
1.28	:ЗУ14к	7 083	улица Зеленая	земельные участки (территории) общего пользования. Код 12.0	1 этап: образование земельного участка :ЗУ14к путем перераспределения земельного участка :ЗУ14к1 и земельных участков с кадастровыми номерами 86:10:0101056:958, 86:10:0101056:97, 86:10:0101056:31, 86:10:0101055:23, 86:10:0101055:57 В случае наличия права частной собственности, произвести изъятие части земельного участка путем перераспределения. В иных случаях при необходимости осуществить аннулирование прав землепользования, землеустройства, аренды, либо путем получения согласия правообладателей
1.29	:ЗУ15к.1	14 676	улица Нагорная	земельные участки (территории) общего пользования. Код 12.0	образование земельного участка из земель, находящихся в муниципальной или государственной собственности

№ п/п	Условный номер образуемого земельного участка	Площадь (кв. м)	Адрес участка	Вид разрешенного использования	Возможные способы образования
1.30	:ЗУ15к участка	17 225	улица Нагорная	земельные участки (территории) общего пользования. Код 12.0	<p>1 этап: образование земельного участка :ЗУ15к2 путем перераспределения земельного участка :ЗУ15к1 и земельных участков с кадастровыми номерами 86:10:0101207:103 86:10:0101207:107, 86:10:0101207:108, 86:10:0101207:1274, 86:10:0101207:1291, 86:10:0101207:1316, 86:10:0101207:20, 86:10:0101207:22, 86:10:0101207:2246, 86:10:0101207:2247, 86:10:0101207:2249, 86:10:0101207:2250, 86:10:0101207:2251, 86:10:0101207:23 (после исправления технической или реестровой ошибки в части наложения на земельный участок с кадастровым номером 86:10:0101207:24), 86:10:0101207:32, 86:10:0101207:33, 86:10:0101207:44, 86:10:0101207:53, 86:10:0101207:54, 86:10:0101207:57, 86:10:0101207:77, 86:10:0101207:91, 86:10:0101207:78 (после исправления технической или реестровой ошибки в части наложения на земельный участок с кадастровым номером 86:10:0101207:79), 86:10:0101207:79 (после исправления технической или реестровой ошибки в части наложения на земельный участок с кадастровым номером 86:10:0101207:78)</p> <p>2 этап: образование земельного участка :ЗУ15к путем объединения земельного участка :ЗУ15к2 с земельным участком с кадастровым номером 86:10:0101207:2</p> <p>В случае наличия права частной собственности, произвести изъятие части земельного участка путем перераспределения. В иных случаях при необходимости осуществить аннулирование прав землепользования, землевладения, аренды, либо путем получения согласия правообладателей</p>

№ п/п	Условный номер образуемого земельного участка	Площадь (кв. м)	Адрес участка	Вид разрешенного использования	Возможные способы образования
1.31	:ЗУ16к.1	6 121	улица Затонская (участок от улицы Щелеткина до улицы Зеленой)	земельные участки (территории) общего пользования. Код 12.0	образование земельного участка из земель, находящихся в муниципальной или государственной собственности
1.32	:ЗУ16к	6 145	улица Затонская (участок от улицы Щелеткина до улицы Зеленой)	земельные участки (территории) общего пользования. Код 12.0	1 этап: образование земельного участка :ЗУ16к2 путем перераспределения земельного участка :ЗУ16к1 и земельных участков с кадастровыми номерами 86:10:0101056:662, 86:10:0101055:148 (после регистрации прав собственности), 86:10:0101056:719 (после регистрации прав собственности), 86:10:0101056:718 (после регистрации прав собственности) 2 этап: образование земельного участка :ЗУ16к путем объединения :ЗУ16к1 с земельным участком с кадастровым номером 86:10:0101056:681 В случае наличия права частной собственности, произвести изъятие части земельного участка путем перераспределения. В иных случаях при необходимости осуществить аннулирование прав землепользования, землевладения, аренды, либо путем получения согласия правообладателей
1.33	:ЗУ17к.1	13 005	дорога автомобильная. Улица Федорова	земельные участки (территории) общего пользования. Код 12.0	образование земельного участка из земель, находящихся в муниципальной или государственной собственности
1.34	:ЗУ17к	13 654	дорога автомобильная. Улица Федорова	земельные участки (территории) общего пользования. Код 12.0	1 этап: образование земельного участка :ЗУ17к2 путем перераспределения земельного участка :ЗУ17к1 и земельных участков с кадастровыми номерами 86:10:0101243:111, 2 этап: образование земельного участка :ЗУ17к путем объединения :ЗУ17к2 с земельным участком с

№ п/п	Условный номер образуемого земельного участка	Площадь (кв. м)	Адрес участка	Вид разрешенного использования	Возможные способы образования
1.35	:ЗУ18к.1	11 660	дорога автомобильная по ул. Затонская (от наб. Олега Марчука до улицы Щелёткина)	земельные участки (территории) общего пользования. Код 12.0	кадастровым номером 86:10:0101243:99, 86:10:0101244:102
1.36	:ЗУ18к	14 656	дорога автомобильная по улице Затонская (от наб. Олега Марчука до улицы Щелёткина)	земельные участки (территории) общего пользования. Код 12.0	<p>В случае наличия права частной собственности, произвести изъятие части земельного участка путем перераспределения. В иных случаях при необходимости аннулирования прав землепользования, землевладения, аренды, либо путем получения согласия правообладателей</p> <p>образование земельного участка из земель, находящихся в муниципальной или государственной собственности</p> <p>1 этап: образование земельного участка с условным номером :ЗУ18к.2 путем объединения земельного участка с условным номером :ЗУ18к.1 с земельными участками с кадастровыми номерами 86:10:0000000:21327, 86:10:0101052:578.</p> <p>2 этап: образование земельного участка с условным номером :ЗУ18к путем перераспределения земельного участка с условным номером :ЗУ18к.2 с земельными участками с кадастровыми номерами 86:10:0101050:68, 86:10:0101050:72, 86:10:0101050:93, 86:10:0101050:135, 86:10:0101050:224, 86:10:0101050:225, 86:10:0101052:568, 86:10:0101052:579, 86:10:0101053:81, 86:10:0101053:521</p> <p>В случае наличия права частной собственности, произвести изъятие части земельного участка путем перераспределения. В иных случаях при необходимости</p>

№ п/п	Условный номер образуемого земельного участка	Площадь (кв. м)	Адрес участка	Вид разрешенного использования	Возможные способы образования
1.37	:ЗУ19к.1	4 783	улица Озёрная (от проспекта Комсомольского до улицы Ф. Салманова)	земельные участки (территории) общего пользования. Код 12.0	осуществить аннулирование прав землепользования, землевладения, аренды, либо путем получения согласия правообладателей образование земельного участка из земель, находящихся в муниципальной или государственной собственности
1.38	:ЗУ19к	8 244	улица Озёрная (от проспекта Комсомольского до улицы Ф. Салманова)	земельные участки (территории) общего пользования. Код 12.0	1 этап: образование земельного участка с условным номером :ЗУ19к.2 путем объединения земельного участка с условным номером :ЗУ19к.1 с земельным участком с кадастровым номером 86:10:0101055:146. 2 этап: образование земельного участка с условным номером :ЗУ19к путем перераспределения земельного участка с условными номерами :ЗУ19к.2 с земельными участками с кадастровыми номерами 86:10:0101055:266, 86:10:0101056:5, 86:10:0101056:101, 86:10:0101056:665 В случае наличия права частной собственности, произвести изъятие части земельного участка путем перераспределения. В иных случаях при необходимости осуществить аннулирование прав землепользования, землевладения, аренды, либо путем получения согласия правообладателей
1.39	:ЗУ20к	3 104	дорога автомобильная. Улица Озерная (от улицы Рыбников до проспекта Комсомольский)	земельные участки (территории) общего пользования. Код 12.0	образование земельного участка из земель, находящихся в муниципальной или государственной собственности
1.40	:ЗУ21к.1	2 682	улица Рыбокомбинат	земельные участки (территории) общего пользования. Код 12.0	образование земельного участка из земель, находящихся в муниципальной или государственной собственности
1.41	:ЗУ21к	4 677	улица Рыбокомбинат	земельные участки (территории) общего пользования. Код 12.0	образование земельного участка путем перераспределения земельного участка с условным номером :ЗУ21к.1 с земельным участком с кадастровым номером 86:10:0101000:6905

№ п/п	Условный номер образуемого земельного участка	Площадь (кв. м)	Адрес участка	Вид разрешенного использования	Возможные способы образования
1.42	:ЗУ22к.1	29 118	дорога автомобильная. Улица Декабристов (от улицы Разведчиков до улицы Сосновая)	земельные участки (территории) общего пользования. Код 12.0	В случае наличия права частной собственности, произвести изъятие части земельного участка путем перераспределения. В иных случаях при необходимости осуществить аннулирование прав землепользования, землевладения, аренды, либо путем получения согласия правообладателей образование земельного участка из земель, находящихся в муниципальной или государственной собственности
1.43	:ЗУ22к	51 995	дорога автомобильная. Улица Декабристов (от улицы Разведчиков до улицы Сосновая)	земельные участки (территории) общего пользования. Код 12.0	1 этап: образование земельного участка с условным номером :ЗУ22к.2 путем объединения земельного участка с условным номером :ЗУ22к.1 с земельными участками с кадастровыми номерами 86:10:0101049:187, 86:10:0101049:219, 86:10:0101049:224, 86:10:0101049:225, 86:10:0101049:226, 86:10:0101049:229, 86:10:0101049:39, 86:10:0101049:4, 86:10:0101049:491, 86:10:0101049:494, 86:10:0101049:495, 86:10:0101050:141, 86:10:0101050:6, 86:10:0101247:2952, 86:10:0000000:19277. 2 этап: Вариант 1 - образование земельного участка с условным номером :ЗУ22к путем перераспределения земельного участка с условным номером :ЗУ22к.2 с земельными участками с кадастровыми номерами 86:10:0101049:7, 86:10:0101049:11, 86:10:0101049:15, 86:10:0101049:17, 86:10:0101049:18, 86:10:0101049:22, 86:10:0101049:26, 86:10:0101049:34, 86:10:0101049:35, 86:10:0101049:36, 86:10:0101049:37, 86:10:0101049:116, 86:10:0101049:186, 86:10:0101049:230, 86:10:0101049:246, 86:10:0101049:247, 86:10:0101049:256, 86:10:0101050:4, 86:10:0101050:5, 86:10:0101050:7, 86:10:0101052:26, 86:10:0101053:35, 86:10:0101053:81, 86:10:0101247:23, 86:10:0101247:2953,

№ п/п	Условный номер образуемого земельного участка	Площадь (кв. м)	Адрес участка	Вид разрешенного использования	Возможные способы образования
					<p>86:10:0101247:2996, 86:10:0101247:3006, 86:10:0101247:3098, 86:10:0000000:21739, 86:10:0000000:21975, 86:10:0101000:6958, 86:10:0101049:236 (предварительно необходимо зарегистрировать права на земельный участок с кадастровым номером 86:10:0101049:236 со статусом «временный»)</p> <p>Вариант 2 - образование земельного участка с условным номером :ЗУ22к путем перераспределения земельного участка с условным номером :ЗУ22к.2 с земельными участками с кадастровыми номерами 86:10:0101049:7, 86:10:0101049:11, 86:10:0101049:15, 86:10:0101049:17, 86:10:0101049:18, 86:10:0101049:22, 86:10:0101049:26, 86:10:0101049:34, 86:10:0101049:35, 86:10:0101049:36, 86:10:0101049:37, 86:10:0101049:116, 86:10:0101049:186, 86:10:0101049:230, 86:10:0101049:246, 86:10:0101049:247, 86:10:0101049:256, 86:10:0101050:4, 86:10:0101050:5, 86:10:0101050:7, 86:10:0101052:26, 86:10:0101053:35, 86:10:0101053:81, 86:10:0101247:23, 86:10:0101247:2953, 86:10:0101247:2996, 86:10:0101247:3006, 86:10:0101247:3098, 86:10:0000000:21739, 86:10:0000000:21975, 86:10:0101000:6958 и землями, находящимися в муниципальной или государственной собственности (предварительно необходимо снять с кадастрового учета земельный участок с кадастровым номером 86:10:0101049:236 со статусом «временный»)</p> <p>В случае наличия права частной собственности, произвести изъятие части земельного участка путем перераспределения. В иных случаях при необходимости осуществить аннулирование прав землепользования, землевладения, аренды, либо путем получения согласия правообладателей</p>

№ п/п	Условный номер образуемого земельного участка	Площадь (кв. м)	Адрес участка	Вид разрешенного использования	Возможные способы образования
1.44	:ЗУ23к участка	8 099	улица Терешковой	земельные участки (территории) общего пользования. Код 12.0	образование земельного участка путем перераспределения земельных участков с кадастровыми номерами 86:10:0000000:21739, 86:10:0101049:482, 86:10:0101051:392, 86:10:0101051:393, 86:10:0101088:87, 86:10:0101088:88 В случае наличия права частной собственности, произвести изъятие части земельного участка путем перераспределения. В иных случаях при необходимости осуществить аннулирование прав землепользования, землевладения, аренды, либо путем получения согласия правообладателей
1.45	:ЗУ24к	2 314	участок автодороги продолжение улицы Сургутская (от улицы Терешковой до ОАО "Объединенная геология")	земельные участки (территории) общего пользования. Код 12.0	образование земельного участка из земель, находящихся в муниципальной или государственной собственности
1.46	:ЗУ25к.1	2 234	проезд от улицы Щелеткина до улицы Школьная	земельные участки (территории) общего пользования. Код 12.0	образование земельного участка из земель, находящихся в муниципальной или государственной собственности
1.47	:ЗУ25к	2 437	проезд от улицы Щелеткина до улицы Школьная	земельные участки (территории) общего пользования. Код 12.0	образование земельного участка путем перераспределения земельного участка с условным номером :ЗУ25к.1 с земельными участками с кадастровыми номерами 86:10:0101056:43, 86:10:0101056:114, 86:10:0101056:936 В случае наличия права частной собственности, произвести изъятие части земельного участка путем перераспределения. В иных случаях при необходимости осуществить аннулирование прав землепользования, землевладения, аренды, либо путем получения согласия правообладателей
1.48	:ЗУ26к.1	88 052	улица Мелик-Карамова	земельные участки (территории) общего пользования. Код 12.0	образование земельного участка из земель, находящихся в муниципальной или государственной собственности

№ п/п	Условный номер образуемого земельного участка	Площадь (кв. м)	Адрес участка	Вид разрешенного использования	Возможные способы образования
1.49	:ЗУ26к	93 826	улица Мелик-Карамова	земельные участки (территории) общего пользования. Код 12.0	<p>1 этап: образование земельного участка с условным номером :ЗУ26к.2 путем перераспределения земельного участка с условным номером :ЗУ26к.1 с земельными участками с кадастровыми номерами 86:10:0101000:106, 86:10:0101000:425, 86:10:0101075:18, 86:10:0101075:784, 86:10:0101076:3023, 86:10:0101076:3056, 86:10:0101076:3357, 86:10:0101207:1, 86:10:0101207:10, 86:10:0101208:2, 86:10:0101243:103, 86:10:0101243:10174, 86:10:0101243:163, 86:10:0101243:166, 86:10:0101244:108, 86:10:0101244:146, 86:10:0101244:1794, 86:10:0101244:3, 86:10:0101245:62, 86:10:0101000:574, 86:10:0101000:680, 86:10:0000000:19101, 86:10:0000000:20520, 86:10:0000000:21688, 86:10:0000000:21689.</p> <p>2 этап: образование земельного участка с условным номером :ЗУ26к.3 путем объединения земельного участка с условным номером :ЗУ26к.2 с земельными участками с кадастровыми номерами 86:10:0101075:114, 86:10:0101076:90, 86:10:0101207:80, 86:10:0101207:85, 86:10:0101243:109, 86:10:0101243:123, 86:10:0101243:124, 86:10:0101243:132, 86:10:0101243:178, 86:10:0101243:86 (при условии исправления технической или реестровой ошибки в части исключения сведений из ЕГРН в отношении земельного участка с кадастровым номером 86:10:0101243:90, либо с земельным участком с кадастровым номером 86:10:0101243:90 при условии исправления технической или реестровой ошибки в части исключения сведений из ЕГРН в отношении земельного участка с кадастровым номером 86:10:0101243:86), 86:10:0101244:11 (при условии исправления технической или реестровой ошибки в части исключения сведений из ЕГРН в отношении земельного участка с кадастровым номером</p>

№ п/п	Условный номер образуемого земельного участка	Площадь (кв. м)	Адрес участка	Вид разрешенного использования	Возможные способы образования
					<p>86:10:0101244:13, либо с земельным участком с кадастровым номером 86:10:0101244:13 при условии исправления технической или реестровой ошибки в части исключения сведений из ЕГРН в отношении земельного участка с кадастровым номером 86:10:0101244:11), 86:10:0101244:134, 86:10:0101244:1725, 86:10:0101245:26. 3 этап.</p> <p>Вариант 1 - образование земельного участка с условным номером :ЗУ26к путем перераспределения земельного участка с условным номером :ЗУ26к.3 с земельными участками с кадастровыми номерами 86:10:0101244:10 (при условии исправления технической или реестровой ошибки в части исключения сведений из ЕГРН в отношении земельного участка с кадастровым номером 86:10:0101244:104, либо с земельным участком с кадастровым номером 86:10:0101244:104 при условии исправления технической или реестровой ошибки в части исключения сведений из ЕГРН в отношении земельного участка с кадастровым номером 86:10:0101244:10), 86:10:0101244:1757 (при условии исправления технической или реестровой ошибки в части исключения сведений из ЕГРН в отношении земельного участка с кадастровым номером 86:10:0101244:1799 при условии исправления технической или реестровой ошибки в части исключения сведений из ЕГРН в отношении земельного участка с кадастровым номером 86:10:0101244:1757), 86:10:0101244:4 (при условии исправления технической или реестровой ошибки в части исключения сведений из ЕГРН в отношении земельного участка с кадастровым номером 86:10:0101244:6, либо с земельным участком с</p>

№ п/п	Условный номер образуемого земельного участка	Площадь (кв. м)	Адрес участка	Вид разрешенного использования	Возможные способы образования
					<p>кадастровым номером 86:10:0101244:6 при условии исправления технической или реестровой ошибки в части исключения сведений из ЕГРН в отношении земельного участка с кадастровым номером 86:10:0101244:4), 86:10:0101243:10309 (предварительно необходимо зарегистрировать права на земельный участок с кадастровым номером 86:10:0101243:10309 со статусом «временный»).</p> <p>Вариант 2 - образование земельного участка с условным номером :ЗУ26к путем перераспределения земельного участка с условным номером :ЗУ26к.3 с земельными участками с кадастровыми номерами 86:10:0101244:10 (при условии исправления технической или реестровой ошибки в части исключения сведений из ЕГРН в отношении земельного участка с кадастровым номером 86:10:0101244:104, либо с земельным участком с кадастровым номером 86:10:0101244:104 при условии исправления технической или реестровой ошибки в части исключения сведений из ЕГРН в отношении земельного участка с кадастровым номером 86:10:0101244:10), 86:10:0101244:1757 (при условии исправления технической или реестровой ошибки в части исключения сведений из ЕГРН в отношении земельного участка с кадастровым номером 86:10:0101244:1799, либо с земельным участком с кадастровым номером 86:10:0101244:1799 при условии исправления технической или реестровой ошибки в части исключения сведений из ЕГРН в отношении земельного участка с кадастровым номером 86:10:0101244:1757), 86:10:0101244:4 (при условии исправления технической или реестровой ошибки в части исключения сведений из ЕГРН в отношении земельного участка с кадастровым номером</p>

№ п/п	Условный номер образуемого земельного участка	Площадь (кв. м)	Адрес участка	Вид разрешенного использования	Возможные способы образования
1.50	:ЗУ27к.1	14 096	дорога автомобильная. Транспортная развязка №5 "Мелик-Карамова-Щепеткина"	земельные участки (территории) общего пользования. Код 12.0	86:10:0101244:6, либо с земельным участком с кадастровым номером 86:10:0101244:6 при условии исправления технической или реестровой ошибки в части исключения сведений из ЕГРН в отношении земельного участка с кадастровым номером 86:10:0101244:4) и землями, находящимися в муниципальной или государственной собственности (предварительно необходимо снять с кадастрового учета земельный участок с кадастровым номером 86:10:0101243:10309 со статусом «временный») В случае наличия права частной собственности, произвести изъятие части земельного участка путем перераспределения. В иных случаях при необходимости осуществить аннулирование прав землепользования, землевладения, аренды, либо путем получения согласия правообладателей
1.51	:ЗУ27к	14 732	дорога автомобильная. Транспортная развязка №5 "Мелик-Карамова-Щепеткина"	земельные участки (территории) общего пользования. Код 12.0	образование земельного участка из земель, находящихся в муниципальной или государственной собственности (в случае необходимости уточнить границы земельного участка с кадастровым номером 86:10:0101075:111 не установленную в соответствии с требованиями земельного законодательства) 1 этап: образование земельного участка с условным номером :ЗУ27к.2 путем объединения земельного участка с условным номером :ЗУ27к.1 с земельными участками с кадастровыми номерами 86:10:0101075:30, 86:10:0101075:111, 86:10:0101075:1764. 2 этап: образование земельного участка с условным номером :ЗУ27к путем перераспределения земельного участка с условным номером :ЗУ27к.2 с земельными участками с кадастровыми номерами 86:10:0101075:130, 86:10:0101075:784, 86:10:0101075:995, 86:10:0101075:1764 В случае наличия права частной собственности,

№ п/п	Условный номер образуемого земельного участка	Площадь (кв. м)	Адрес участка	Вид разрешенного использования	Возможные способы образования
Планировочный элемент 20					
2.1	: ЗУ1к	267 158	дорога автомобильная. Объездная автомобильная дорога к дачным кооперативам "Черемушки", "Север-1", "Север-2" в обход гидротехнических сооружений ГРЭС-1 и ГРЭС-2 (1 этап. Автодорога от Восточной объездной дороги до СНТ 49 "Черемушки" ПК0+00-ПК54+08,16)	земельные участки (территории) общего пользования. Код 12.0	1 этап: образование земельного участка с условным номером :ЗУ1к.1 путем объединения земельных участков с кадастровыми номерами 86:10:0101000:6944, 86:10:0101178:45 (после исправления технической или реестровой ошибки в части наложения на земельный участок с кадастровым номером 86:10:0101178:3). 2 этап: образование земельного участка с условным номером :ЗУ1к путем перераспределения земельного участка с условным номером :ЗУ1к.1 с землями, находящимися в муниципальной или государственной собственности
2.2	: ЗУ2к.1	13 047	участок автодороги от поселка Лесного к СОТ "Старожил"	земельные участки (территории) общего пользования. Код 12.0	образование земельного участка из земель, находящихся в муниципальной или государственной собственности
2.3	: ЗУ2к	127 277	участок автодороги от поселка Лесного к СОТ "Старожил"	земельные участки (территории) общего пользования. Код 12.0	образование земельного участка путем перераспределения земельного участка с условным номером :ЗУ2к.1 с земельными участками с кадастровыми номерами 86:10:0000000:21293, 86:10:0101255:1, 86:03:0000000:1664
Планировочный элемент 21					
3.1	: ЗУ1к.1	34 089	дорога автомобильная от улицы Прибрежной до СОТ «Прибрежный»	земельные участки (территории) общего пользования. Код 12.0	образование земельного участка из земель, находящихся в муниципальной или государственной собственности
3.2	: ЗУ1к	35 631	дорога автомобильная от улицы Прибрежной до СОТ «Прибрежный»	земельные участки (территории) общего пользования. Код 12.0	образование земельного участка путем перераспределения земельного участка с условным номером :ЗУ1к.1 с земельными участками с

№ п/п	Условный номер образуемого земельного участка	Площадь (кв. м)	Адрес участка	Вид разрешенного использования	Возможные способы образования
					кадастровыми номерами 86:10:0101102:742, 86:10:0101108:462, 86:10:0101108:464, 86:10:0101108:466, 86:10:0101108:470, 86:10:0101108:472, 86:10:0101108:739, 86:10:0101108:823, 86:10:0101108:824, 86:10:0101110:1307, 86:10:0101110:1333, 86:10:0101110:1522, 86:10:0101110:1653, 86:10:0101110:1656, 86:10:0101110:1793, 86:10:0101110:2090, 86:10:0101110:2396, 86:10:0101110:567, 86:10:0101114:1290, 86:10:0101114:1435, 86:10:0101114:338, 86:10:0101114:342, 86:10:0101114:817, 86:10:0101127:580, 86:10:0101114:1263, 86:10:0000000:18848, 86:10:0000000:18849, 86:10:0000000:18914, 86:10:0000000:19219, 86:10:0000000:21293, 86:10:0000000:21952, 86:10:0000000:21968 В случае наличия права частной собственности, произвести изъятие части земельного участка путем перераспределения. В иных случаях при необходимости осуществить аннулирование прав землепользования, землевладения, аренды, либо путем получения согласия правообладателей
Земельные участки, расположенные вне зон планировочных элементов					
4.1	:ЗУ1к.1	353709	автодорога Сургут- Нефтеюганск (с 10 км по 16 км)	земельные участки (территории) общего пользования. Код 12.0	образование земельного участка из земель, находящихся в муниципальной или государственной собственности
4.2	:ЗУ1к	385199	автодорога Сургут- Нефтеюганск (с 10 км по 16 км)	земельные участки (территории) общего пользования. Код 12.0	1 этап: образование земельного участка :ЗУ1к2 путем перераспределения земельного участка :ЗУ1к1 и земельных участков с кадастровыми номерами 86:10:0101190:1712, 86:10:0101190:434 (после регистрации прав собственности), или перераспределение с землями, находящимся в

№ п/п	Условный номер образуемого земельного участка	Площадь (кв. м)	Адрес участка	Вид разрешенного использования	Возможные способы образования
					<p>муниципальной или государственной собственности, образованными в результате снятия с кадастрового учета</p> <p>2 этап: образование земельного участка :ЗУ1к путем перераспределения земельного участка :ЗУ1к2 и земельных участков с кадастровыми номерами 86:10:0101133:169, 86:10:0000000:18819, 86:10:0000000:18959, 86:10:0000000:18969, 86:10:0000000:20135, 86:10:0000000:21263, 86:10:0000000:21268, 86:10:0000000:21279, 86:10:0000000:38, 86:10:0101000:112, 86:10:0101000:7416, 86:03:0051710:775, 86:03:0000000:1955, 86:03:0051712:75, 86:03:0051712:76</p>
4.3	:ЗУ2к.1	121761	дорога автомобильная. Югорский тракт от улицы 4"З" до проспекта Набережный	земельные участки (территории) общего пользования. Код 12.0	<p>В случае наличия права частной собственности, произвести изъятие части земельного участка путем перераспределения. В иных случаях при необходимости осуществить аннулирование прав землепользования, землеуладения, аренды, либо путем получения согласия правообладателей</p> <p>образование земельного участка из земель, находящихся в муниципальной или государственной собственности</p>
4.4	:ЗУ2к	151837	дорога автомобильная. Югорский тракт от улицы 4"З" до проспекта Набережный	земельные участки (территории) общего пользования. Код 12.0	<p>1 этап: образование земельного участка :ЗУ2к путем перераспределения земельного участка :ЗУ2к1 и земельных участков с кадастровыми номерами 86:10:0101188:48, 86:10:0101188:53, 86:10:0101187:10, 86:10:0101000:434, 86:10:0101142:200, 86:10:0101142:47, 86:10:0000000:19300, 86:10:0000000:19312, 86:10:0000000:34.</p> <p>В случае наличия права частной собственности, произвести изъятие части земельного участка путем перераспределения. В иных случаях при необходимости осуществить аннулирование прав землепользования,</p>

№ п/п	Условный номер образуемого земельного участка	Площадь (кв. м)	Адрес участка	Вид разрешенного использования	Возможные способы образования
4.5	:ЗУ3к.1	79020	дорога автомобильная. Улица Электротехническая от улицы Энергостроителей до кольца ГРЭС (автодорога от пикета 0 до пикета 16+78 по улице Электротехнической)	земельные участки (территории) общего пользования. Код 12.0	землеуладения, аренды, либо путем получения согласия правообладателей
4.6	:ЗУ3к	125017	дорога автомобильная. Улица Электротехническая от улицы Энергостроителей до кольца ГРЭС (автодорога от пикета 0 до пикета 16+78 по улице Электротехнической)	земельные участки (территории) общего пользования. Код 12.0	1 этап: образование земельного участка :ЗУ3к2 путем перераспределения земельного участка :ЗУ3к1 и земельных участков с кадастровыми номерами 86:10:0101000:156, 86:10:0101000:325, 86:10:0101000:12, 86:10:0101000:142, 86:10:0101000:326, 86:10:0101212:23, 86:10:0101253:23, 86:10:0101253:485, 86:10:0101034:27, 86:10:0101039:4, 86:10:0101039:9, 86:10:0000000:18677, 86:10:0000000:18678, 86:10:0000000:19061, 86:10:0000000:21251, 86:10:0000000:5268, 86:10:0000000:5286, 86:10:0101000:196, 86:10:0101000:575 2 этап: образование :ЗУ3к путем объединения земельного участка :ЗУ3к2 с земельными участками с кадастровыми номерами 86:10:0101217:457, 86:10:0101217:465, 86:10:0101034:11
4.7	:ЗУ4к.1	21484	дорога автомобильная	земельные участки	В случае наличия права частной собственности, произвести изъятие части земельного участка путем перераспределения. В иных случаях при необходимости осуществить аннулирование прав землепользования, землеуладения, аренды, либо путем получения согласия правообладателей образование земельного участка из земель, находящихся

№ п/п	Условный номер образуемого земельного участка	Площадь (кв. м)	Адрес участка	Вид разрешенного использования	Возможные способы образования
4.8	:ЗУ4к	124851	Транспортная развязка № 4 "ГРЭС" дорога автомобильная Транспортная развязка № 4 "ГРЭС"	(территории) общего пользования. Код 12.0 земельные участки (территории) общего пользования. Код 12.0	в муниципальной или государственной собственности 1 этап: образование земельного участка :ЗУ4к путем перераспределения земельного участка :ЗУ4к1 и земельных участков с кадастровыми номерами 86:10:0101000:142, 86:10:0101000:325, 86:10:0101000:441, 86:10:0101034:27, 86:10:0101004:12, 86:10:0101061:44, 86:10:0101061:48, 86:10:0000000:19382, 86:10:0000000:20342, 86:10:0101000:6808 В случае наличия права частной собственности, произвести изъятие части земельного участка путем перераспределения. В иных случаях при необходимости осуществить аннулирование прав землепользования, землевладения, аренды, либо путем получения согласия правообладателей
4.9	:ЗУ5к.1	29336	дорога автомобильная. Улица Энергостроителей. (Подъездная дорога №3 п. Кедровый, промзона ГРЭС-2)	земельные участки (территории) общего пользования. Код 12.0	образование земельного участка из земель, находящихся в муниципальной или государственной собственности
4.10	:ЗУ5к	79051	дорога автомобильная. Улица Энергостроителей. (Подъездная дорога №3 п. Кедровый, промзона ГРЭС-2)	земельные участки (территории) общего пользования. Код 12.0	1 этап: образование земельного участка :ЗУ5к2 путем перераспределения земельного участка :ЗУ5к1 и земельных участков с кадастровыми номерами 86:10:0101212:1, 86:10:0101212:100, 86:10:0101212:103, 86:10:0101000:143, 86:10:0101000:324, 86:10:0101212:166, 86:10:0101212:23, 86:10:0101212:27, 86:10:0101212:28, 86:10:0101212:36, 86:10:0101212:5, 86:10:0101212:85, 86:10:0101212:906, 86:10:0101212:920, 86:10:0101212:94, 86:10:0101212:95, 86:10:0101212:975, 86:10:0101000:6892, 2 этап: образование :ЗУ5к3 путем объединения земельного участка :ЗУ5к2 с земельными участками с кадастровыми номерами 86:10:0101212:989

№ п/п	Условный номер образуемого земельного участка	Площадь (кв. м)	Адрес участка	Вид разрешенного использования	Возможные способы образования
					3 этап: образование земельного участка :ЗУ5к путем перераспределения земельного участка :ЗУ5к3 и земельного участка с кадастровым номером 86:10:010101212:918 (после регистрации прав собственности), или перераспределение с землями, находящимися в муниципальной или государственной собственности, образованными в результате снятия с кадастрового учета
					В случае наличия права частной собственности, произвести изъятие части земельного участка путем перераспределения. В иных случаях при необходимости осуществить аннулирование прав землепользования, землевладения, аренды, либо путем получения согласия правообладателей
4.11	:ЗУ6к.1	63629	дорога автомобильная. Улица Туманная. (Автоторога в районе управления строительством ГРЭС-2 п. Кедровый, промзона ГРЭС-2	земельные участки (территории) общего пользования. Код 12.0	образование земельного участка из земель, находящихся в муниципальной или государственной собственности
4.12	:ЗУ6к	67344	дорога автомобильная. Улица Туманная. (Автоторога в районе управления строительством ГРЭС-2 п. Кедровый, промзона ГРЭС-2	земельные участки (территории) общего пользования. Код 12.0	1 этап: образование земельного участка :ЗУ6к2 путем перераспределения земельного участка :ЗУ6к1 и земельных участков с кадастровыми номерами 86:10:010101175:23, 86:10:010101175:25, 86:10:010101212:23, 86:10:010101212:55, 86:10:010101212:78, 86:10:010101000:518, 2 этап: образование :ЗУ6к путем объединения земельного участка :ЗУ6к2 с земельными участками с кадастровыми номерами 86:10:0101000:6831
					В случае наличия права частной собственности, произвести изъятие части земельного участка путем перераспределения. В иных случаях при необходимости осуществить аннулирование прав землепользования, землевладения, аренды, либо путем получения согласия

№ п/п	Условный номер образуемого земельного участка	Площадь (кв. м)	Адрес участка	Вид разрешенного использования	Возможные способы образования
4.13	:ЗУ7к.1	60011	улица Сосновая	земельные участки (территории) общего пользования. Код 12.0	образование земельного участка из земель, находящихся в муниципальной или государственной собственности правообладателей
4.14	:ЗУ7к	81720	улица Сосновая	земельные участки (территории) общего пользования. Код 12.0	<p>1 этап: образование земельного участка :ЗУ7к2 путем перераспределения земельного участка :ЗУ7к1 и земельных участков с кадастровыми номерами 86:10:0101247:134, 86:10:0101247:3144, 86:10:0101247:61, 86:10:0101000:12, 86:10:0101000:92, 86:10:0101088:20, 86:10:0101088:35, 86:10:0101088:41, 86:10:0101088:57, 86:10:0000000:19067, 86:10:0000000:19277,</p> <p>2 этап: образование :ЗУ7к3 путем объединения земельного участка :ЗУ7к2 с земельными участками с кадастровыми номерами 86:10:0101247:101, 86:10:0101240:6, 86:10:0101240:7, 86:10:0101213:33, 86:10:0101213:47, 86:10:0101088:19, 86:10:0101189:22, 86:10:0101193:40,</p> <p>3 этап: образование :ЗУ7к путем перераспределения :ЗУ7к3 и земельного участка 86:10:0101193:6 (в случае исправления технической или реестровой ошибки в части наложения на земельный участок 86:10:0101193:54) или 86:10:0101193:54 (в случае исправления технической или реестровой ошибки в части наложения на земельный участок 86:10:0101193:6)</p> <p>В случае наличия права частной собственности, произвести изъятие части земельного участка путем перераспределения. В иных случаях при необходимости осуществить аннулирование прав землепользования,</p>

№ п/п	Условный номер образуемого земельного участка	Площадь (кв. м)	Адрес участка	Вид разрешенного использования	Возможные способы образования
4.15	:ЗУ8к.1	81030	дорога автомобильная по Югорскому тракту до улицы Заячий остров	земельные участки (территории) общего пользования. Код 12.0	образование земельного участка из земель, находящихся в муниципальной или государственной собственности в муниципальной или государственной собственности
4.16	:ЗУ8к	86801	дорога автомобильная по Югорскому тракту до улицы Заячий остров	земельные участки (территории) общего пользования. Код 12.0	1 этап: образование земельного участка :ЗУ8к2 путем перераспределения земельного участка :ЗУ8к1 и земельных участков с кадастровыми номерами 86:10:0101176:2355, 86:10:0101176:94, 86:10:0000000:34 2 этап: образование земельного участка :ЗУ8к путем перераспределения земельного участка :ЗУ8к2 и земельного участка с кадастровым номером 86:10:0101176:1930 (после регистрации прав собственности), или перераспределение с землями, находящимся в муниципальной или государственной собственности, образованными в результате снятия с кадастрового учета
4.17	:ЗУ9к.1	91069	дорога автомобильная. Югорский тракт (пересечение с улицей Никольской)	земельные участки (территории) общего пользования. Код 12.0	В случае наличия права частной собственности, произвести изъятие части земельного участка путем перераспределения. В иных случаях при необходимости осуществить аннулирование прав землепользования, землеустройства, аренды, либо путем получения согласия правообладателей
4.18	:ЗУ9к	100195	дорога автомобильная. Югорский тракт (пересечение с улицей Никольской)	земельные участки (территории) общего пользования. Код 12.0	образование земельного участка из земель, находящихся в муниципальной или государственной собственности 1 этап: образование земельного участка :ЗУ9к2 путем перераспределения земельного участка :ЗУ9к1 и земельных участков с кадастровыми номерами 86:10:0101142:147, 86:10:0101176:58, 86:10:0101176:85,

№ п/п	Условный номер образуемого земельного участка	Площадь (кв. м)	Адрес участка	Вид разрешенного использования	Возможные способы образования
					<p>86:10:0000000:18926, 86:10:0000000:20342, 86:10:0101000:555</p> <p>2 этап: образование земельного участка :ЗУ9к3 путем перераспределения земельного участка :ЗУ9к2 и земельного участка с кадастровым номером 86:10:0101176:1922 (после регистрации прав собственности), или перераспределение с землями, находящимся в муниципальной или государственной собственности, образованными в результате снятия с кадастрового учета</p> <p>3 этап: образование :ЗУ9к4 путем перераспределения :ЗУ9к3 и земельного участка 86:10:0101176:94 (в случае исправления технической или реестровой ошибки в части наложения на земельный участок 86:10:0101176:2355) или 86:10:0101176:2355 (в случае исправления технической или реестровой ошибки в части наложения на земельный участок 86:10:0101176:94)</p> <p>4 этап: образование :ЗУ9к путем перераспределения :ЗУ9к4 и земельного участка 86:10:0101176:2290 (в случае исправления технической или реестровой ошибки в части наложения на земельный участок 86:10:0101176:51) или 86:10:0101176:51 (в случае исправления технической или реестровой ошибки в части наложения на земельный участок 86:10:0101176:2290)</p>
					<p>В случае наличия права частной собственности, произвести изъятие части земельного участка путем перераспределения. В иных случаях при необходимости осуществить аннулирование прав землепользования, землевладения, аренды, либо путем получения согласия</p>

№ п/п	Условный номер образуемого земельного участка	Площадь (кв. м)	Адрес участка	Вид разрешенного использования	Возможные способы образования
4.19	:ЗУ10к.1	62631	дорога автомобильная. Югорский тракт (от улицы Энгельса до улицы Энергетиков)	земельные участки (территории) общего пользования. Код 12.0	образование земельного участка из земель, находящихся в муниципальной или государственной собственности правообладателей
4.20	:ЗУ10к	105771	дорога автомобильная. Югорский тракт (от улицы Энгельса до улицы Энергетиков)	земельные участки (территории) общего пользования. Код 12.0	1 этап: образование земельного участка :ЗУ10к2 путем перераспределения земельного участка :ЗУ10к1 и земельных участков с кадастровыми номерами 86:10:0101000:425, 86:10:0101176:1929, 86:10:0101176:2390, 86:10:0101176:2300, 86:10:0101176:45, 86:10:0101254:22, 86:10:0000000:20342 2 этап: образование :ЗУ10к путем перераспределения :ЗУ10к2 и земельного участка 86:10:0101176:2295 (в случае исправления технической или реестровой ошибки в части наложения на земельный участок 86:10:0101176:2342) или 86:10:0101176:2342 (в случае исправления технической или реестровой ошибки в части наложения на земельный участок 86:10:0101176:2295)
4.21	:ЗУ11к.1	22184	дорога автомобильная по Югорскому тракту до улицы Энгельса	земельные участки (территории) общего пользования. Код 12.0	В случае наличия права частной собственности, произвести изъятие части земельного участка путем перераспределения. В иных случаях при необходимости осуществить аннулирование прав землепользования, землеуладения, аренды, либо путем получения согласия правообладателей образование земельного участка из земель, находящихся в муниципальной или государственной собственности

№ п/п	Условный номер образуемого земельного участка	Площадь (кв. м)	Адрес участка	Вид разрешенного использования	Возможные способы образования
4.22	:ЗУ11к	22836	дорога автомобильная по Югорскому тракту до улицы Энгельса	земельные участки (территории) общего пользования. Код 12.0	2 этап: образование земельного участка :ЗУ11к путем перераспределения земельного участка :ЗУ11к1 и земельного участка с кадастровым номером 86:10:010101176:1922 (после регистрации прав собственности), или перераспределение с землями, находящимся в муниципальной или государственной собственности, образованными в результате снятия с кадастрового учета В случае наличия права частной собственности, произвести изъятие части земельного участка путем перераспределения. В иных случаях при необходимости осуществить аннулирование прав землепользования, землевладения, аренды, либо путем получения согласия правообладателей
4.23	:ЗУ12к.1	215763	проспект Ленина	земельные участки (территории) общего пользования. Код 12.0	образование земельного участка из земель, находящихся в муниципальной или государственной собственности
4.24	:ЗУ12к	278003	проспект Ленина	земельные участки (территории) общего пользования. Код 12.0	1 этап: образование земельного участка :ЗУ12к2 путем перераспределения земельного участка :ЗУ12к1 и земельных участков с кадастровыми номерами 86:10:0101000:576, 86:10:0000000:21794, 86:10:0000000:21324, 86:10:0000000:21903, 86:10:0000000:4838, 86:10:0101044:56, 86:10:0101044:886, 86:10:0101044:44, 86:10:0101044:46, 86:10:0101000:316, 86:10:0101010:6(после исправления технической или реестровой ошибки в части наложения земельных участков с кадастровыми номерами 86:10:0101010:6, 86:10:0101010:50), 86:10:0101010:42, 86:10:0101204:26, 86:10:0101002:55 (после исправления технической или реестровой ошибки в части наложения на земельный участок 86:10:0101002:31), 86:10:0101020:13, 86:10:0101013:5, 86:10:0101013:25,

№ п/п	Условный номер образуемого земельного участка	Площадь (кв. м)	Адрес участка	Вид разрешенного использования	Возможные способы образования
					<p>86:10:0101013:31(после исправления технической или реестровой ошибки в части наложения на земельный участок 86:10:0101013:13), 86:10:0101014:39, 86:10:0101014:1178, 86:10:0101014:69, 86:10:0101014:1177, 86:10:0101030:37, 86:10:0101030:122 (после исправления технической или реестровой ошибки в части наложения на земельный участок 86:10:0101030:35), 86:10:0101030:124, 86:10:0101027:6, 86:10:0101027:208, 86:10:0101000:306, 86:10:0101000:307</p> <p>2 этап: образование земельного участка :ЗУ12к путем объединения земельного участка :ЗУ12к2 и земельных участков с кадастровыми номерами 86:10:0101044:33, 86:10:0101044:48, 86:10:0101044:35, 86:10:0101008:84, 86:10:0101010:11171, 86:10:0101010:32, 86:10:0101204:56, 86:10:0101020:53 ,86:10:0101204:47, 86:10:0101002:26, 86:10:0101002:16, 86:10:0101020:56, 86:10:0101013:26, 86:10:0101030:86, 86:10:0101027:45(после исправления технической или реестровой ошибки в части наложения на земельный участок 86:10:0101000:307), 86:10:0101031:1900; 86:10:0101031:157 (после исправления технической или реестровой ошибки в части наложения на земельный участок 86:10:0101031:154) или 86:10:0101031:154(после исправления технической или реестровой ошибки в части наложения на земельный участок 86:10:0101031:157)</p>
					<p>В случае наличия права частной собственности, произвести изъятие части земельного участка путем перераспределения. В иных случаях при необходимости осуществить аннулирование прав землепользования, землевладения, аренды, либо путем получения согласия</p>

№ п/п	Условный номер образуемого земельного участка	Площадь (кв. м)	Адрес участка	Вид разрешенного использования	Возможные способы образования
4.25	:ЗУ13к.1	84200	дорога автомобильная. Улица Рационализаторов	земельные участки (территории) общего пользования. Код 12.0	образование земельного участка из земель, находящихся в муниципальной или государственной собственности правообладателей
4.26	:ЗУ13к	101036	дорога автомобильная. Улица Рационализаторов	земельные участки (территории) общего пользования. Код 12.0	1 этап: образование земельного участка :ЗУ13к2 путем перераспределения земельного участка :ЗУ13к1 и земельных участков с кадастровыми номерами 86:10:0101004:52, 86:10:0101004:106, 86:10:0101004:344, 86:10:0101000:143, 86:10:0101004:629, 86:10:0101004:75, 86:10:0101004:9, 86:10:0101004:92, 86:10:0101004:97, 86:10:0101000:5, 86:10:0101064:71, 86:10:0000000:19382, 86:10:0000000:20342, 86:10:0000000:33, 86:10:0101000:552, 86:10:0101004:321 2 этап: образование :ЗУ13к3 путем объединения земельного участка :ЗУ13к2 с земельными участками с кадастровыми номерами 86:10:0101004:102, 86:10:0101004:87 3 этап: образование земельного участка :ЗУ13к4 путем перераспределения земельного участка :ЗУ13к3 и земельных участков с кадастровыми номерами 86:10:0101004:104, 86:10:0101004:379 (после регистрации прав собственности), или перераспределение с землями, находящимся в муниципальной или государственной собственности, образованными в результате снятия с кадастрового учета :ЗУ13к5 путем перераспределения :ЗУ13к4 и земельного участка 86:10:0101004:50, (в случае исправления технической или реестровой ошибки в части наложения на земельный участок

№ п/п	Условный номер образуемого земельного участка	Площадь (кв. м)	Адрес участка	Вид разрешенного использования	Возможные способы образования
					86:10:0101000:5) или 86:10:0101000:5 (в случае исправления технической или реестровой ошибки в части наложения на земельный участок 86:10:0101004:50) 5 этап: образование :ЗУ13к5 и земельного участка 86:10:0101004:70, (в случае исправления технической или реестровой ошибки в части наложения на земельный участок 86:10:0101004:71) или 86:10:0101004:71 (в случае исправления технической или реестровой ошибки в части наложения на земельный участок 86:10:0101004:70)
					В случае наличия права частной собственности, произвести изъятие части земельного участка путем перераспределения. В иных случаях при необходимости осуществить аннулирование прав землепользования, землевладения, аренды, либо путем получения согласия правообладателей
4.27	:ЗУ14к	3218	разворотной площадкой ул. 1 «З» от ул. 4 «З» до ул. Показаньева	земельные участки (территория) общего пользования. Код 12.0	образование земельного участка :ЗУ14к путем перераспределения 86:10:0101009:7 и земель, находящихся в муниципальной или государственной собственности
					В случае наличия права частной собственности, произвести изъятие части земельного участка путем перераспределения. В иных случаях при необходимости осуществить аннулирование прав землепользования, землевладения, аренды, либо путем получения согласия правообладателей
4.28	:ЗУ15к.1	58773	дорога автомобильная. Югорский тракт (от Нефтеюганского шоссе до улицы 4 «З»)	земельные участки (территория) общего пользования. Код 12.0	образование земельного участка из земель, находящихся в муниципальной или государственной собственности

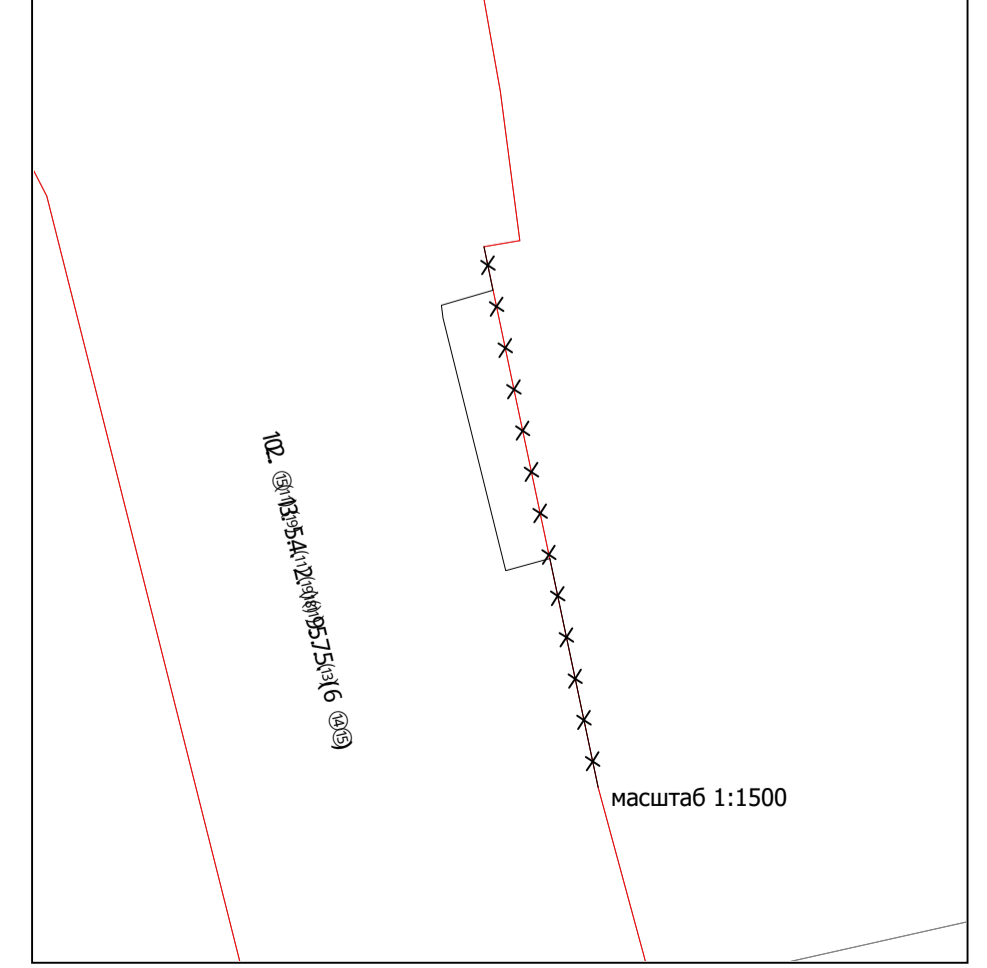
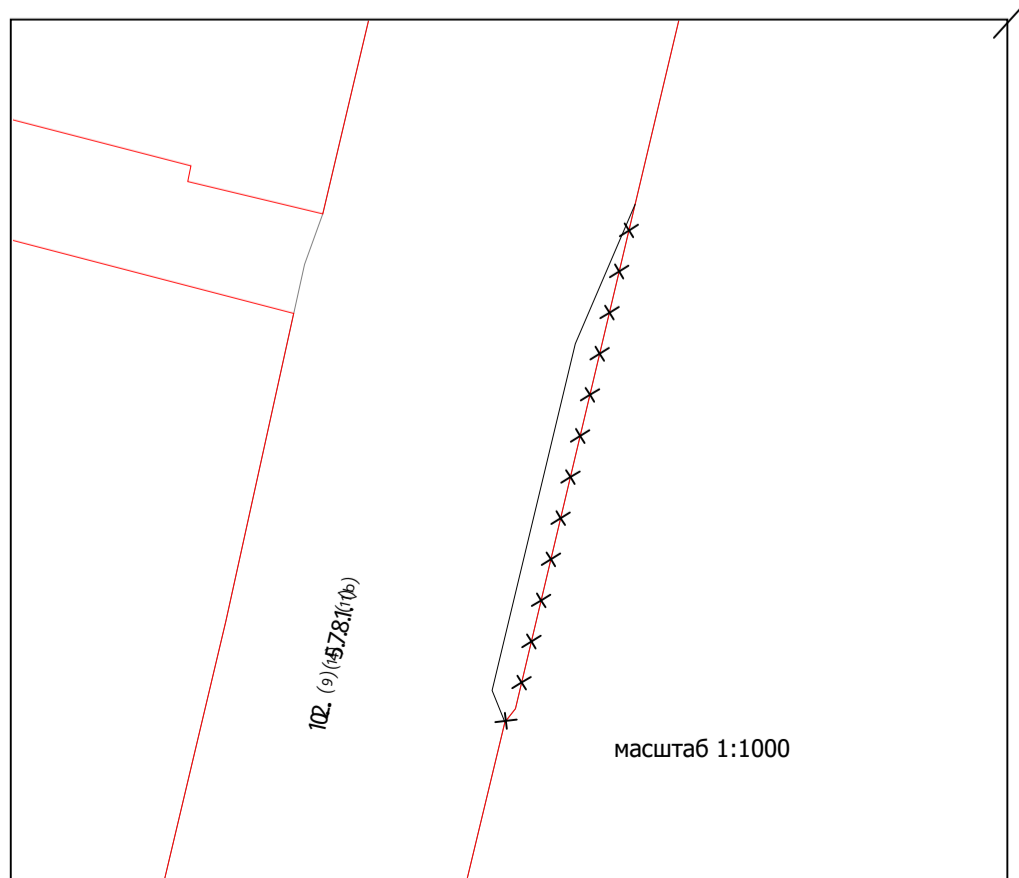
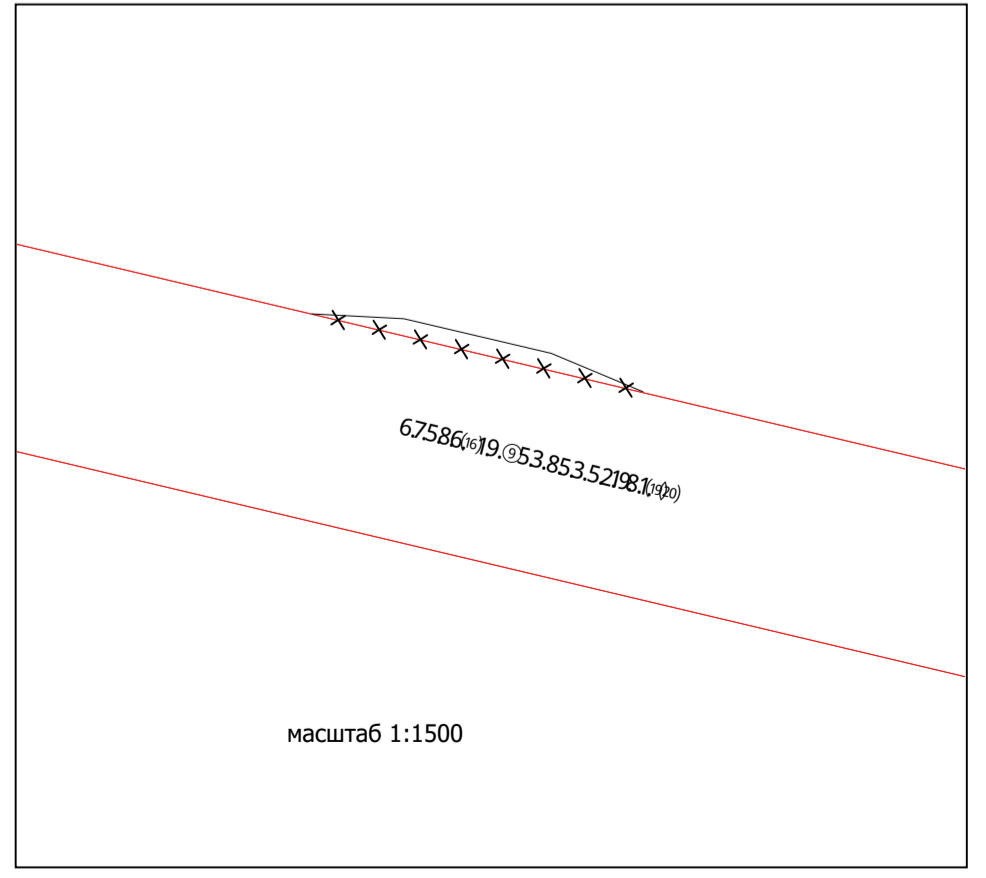
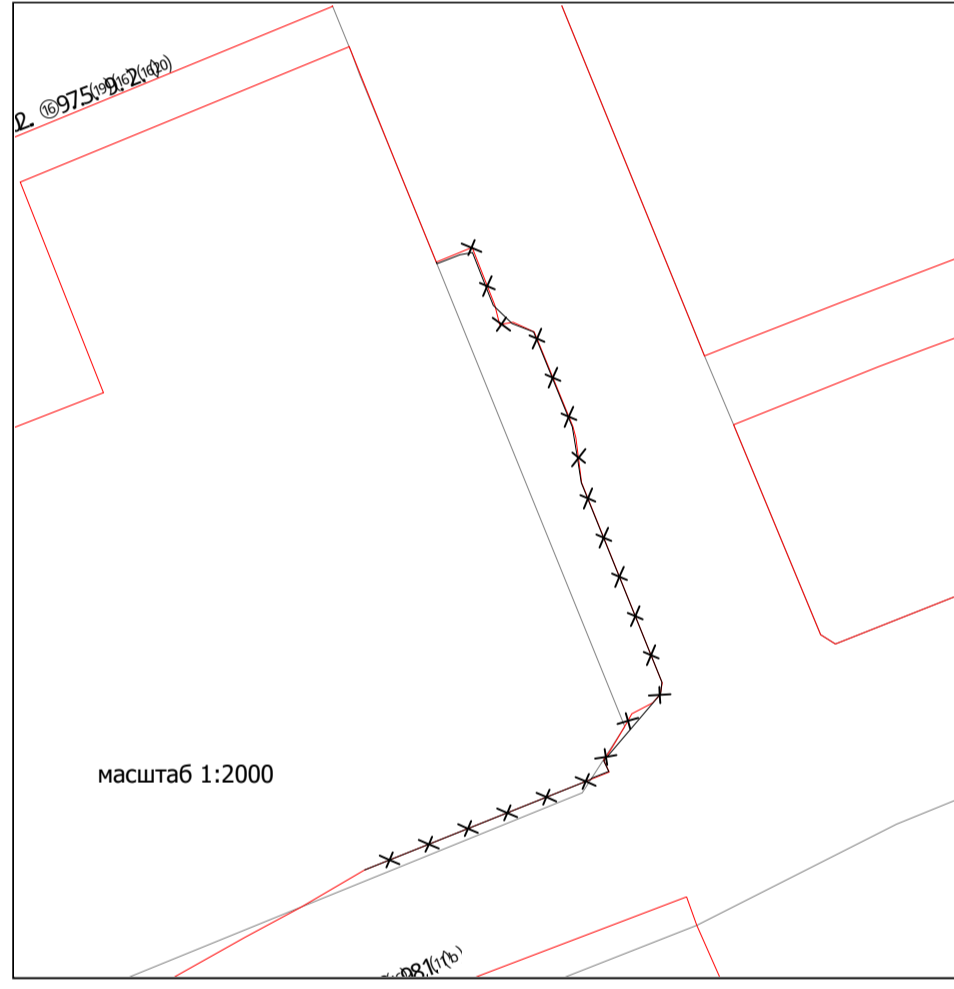
№ п/п	Условный номер образуемого земельного участка	Площадь (кв. м)	Адрес участка	Вид разрешенного использования	Возможные способы образования
4.29	:ЗУ15к участка	91529	дорога автомобильная. Югорский тракт (от Нефтеюганского шоссе до улицы 4 "З")	земельные участки (территории) общего пользования. Код 12.0	<p>1 этап: образование земельного участка :ЗУ15к2 путем перераспределения земельного участка :ЗУ15к1 и земельных участков с кадастровыми номерами 86:10:0101115:6506, 86:10:0101009:26, 86:10:0101000:173, 86:10:0101000:174, 86:10:0101109:73, 86:10:0000000:20360, 86:10:0000000:21094, 86:10:0101000:115, 86:10:0101000:704</p> <p>2 этап: образование :ЗУ15к3 путем объединения земельного участка :ЗУ15к2 с земельными участками с кадастровыми номерами 86:10:0101115:144, 86:10:0101009:35, 86:10:0101109:42, 86:10:0000000:42, 86:10:0101000:698</p> <p>3 этап: образование земельного участка :ЗУ15к путем перераспределения земельного участка :ЗУ15к3 и земельных участков с кадастровыми номерами 86:10:0101009:34, 86:10:0000000:34, 86:10:0000000:4452, 86:10:0000000:4890 (после регистрации прав собственности), или перераспределение с землями, находящимися в муниципальной или государственной собственности, образованными в результате снятия с кадастрового учета</p> <p>В случае наличия права частной собственности, произвести изъятие части земельного участка путем перераспределения. В иных случаях при необходимости осуществить аннулирование прав землепользования, землевладения, аренды, либо путем получения согласия правообладателей</p> <p>образование земельного участка из земель, находящихся в муниципальной или государственной собственности</p>
4.30	:ЗУ16к.1	23461	улица Замятинская	земельные участки (территории) общего пользования. Код 12.0	

№ п/п	Условный номер образуемого земельного участка	Площадь (кв. м)	Адрес участка	Вид разрешенного использования	Возможные способы образования
4.31	:ЗУ16к	25065	улица Замятинская	земельные участки (территории) общего пользования. Код 12.0	<p>1 этап: образование земельного участка :ЗУ16к2 путем перераспределения земельного участка :ЗУ16к1 и земельных участков с кадастровыми номерами 86:10:0101199:11, 86:10:0101199:142, 86:10:0101199:145, 86:10:0101199:153, 86:10:0101199:1871, 86:10:0101199:5, 86:10:0101134:1, 86:10:0101134:17, 86:10:0101000:12, 86:10:0000000:21175,</p> <p>2 этап: образование :ЗУ16к3 путем объединения земельного участка :ЗУ16к2 с земельными участками с кадастровыми номерами 86:10:0101134:18, 86:10:0000000:21630</p> <p>3 этап: образование земельного участка :ЗУ16к путем перераспределения земельного участка :ЗУ16к3 и земельных участков с кадастровыми номерами 86:10:0101199:137 (после регистрации прав собственности), или перераспределение с землями, находящимся в муниципальной или государственной собственности, образованными в результате снятия с кадастрового учета</p>
					<p>В случае наличия права частной собственности, произвести изъятие части земельного участка путем перераспределения. В иных случаях при необходимости осуществить аннулирование прав землепользования, землевладения, аренды, либо путем получения согласия правообладателей</p>
4.32	:ЗУ17к.1	41951	дорога автомобильная. Улица Прибрежная от поселка Дорожный до поселка Лесной	земельные участки (территории) общего пользования. Код 12.0	образование земельного участка из земель, находящихся в муниципальной или государственной собственности

№ п/п	Условный номер образуемого земельного участка	Площадь (кв. м)	Адрес участка	Вид разрешенного использования	Возможные способы образования
4.33	:ЗУ17к	41966	дорога автомобильная. Улица Прибрежная от поселка Дорожный до поселка Лесной	земельные участки (территории) общего пользования. Код 12.0	1 этап: образование земельного участка :ЗУ17к путем перераспределения земельного участка :ЗУ17к1 и земельных участков с кадастровыми номерами 86:10:0101162:32, 86:10:0101000:12, 86:10:0000000:18914 В случае наличия права частной собственности, произвести изъятие части земельного участка путем перераспределения. В иных случаях при необходимости осуществить аннулирование прав землепользования, землевладения, аренды, либо путем получения согласия правообладателей
Планировочный элемент 9					
5.1	:ЗУ1к1	39 823	участок набережной протоки Кривуля в г. Сургуте	земельные участки (территории) общего пользования. Код 12.0	образование земельного участка из земель, находящихся в муниципальной или государственной собственности
5.2	:ЗУ1к	62 688	участок набережной протоки Кривуля в г. Сургуте	земельные участки (территории) общего пользования. Код 12.0	1 этап: образование земельного участка :ЗУ1к2 путем перераспределения земельного участка :ЗУ1к1 и земельных участков с КН 86:10:0101168:7, 86:10:0000000:22215 и с землями, находящимися в муниципальной или государственной собственности 2 этап: Вариант 1. Образование земельного участка :ЗУ1к путем перераспределения земельного участка :ЗУ1к2 с земельным участком с КН 86:10:0101176:2346 (в случае исправления технической или реестровой ошибки в части наложения на земельный участок с кн 86:10:0101176:36) Вариант 2. Образование земельного участка :ЗУ1к путем перераспределения земельного участка :ЗУ1к2 с земельным участком с КН 86:10:0101176:36 (в случае исправления технической или реестровой ошибки в части наложения на земельный участок с кн 86:10:0101176:2346)

№ п/п	Условный номер образуемого земельного участка	Площадь (кв. м)	Адрес участка	Вид разрешенного использования	Возможные способы образования
					В случае наличия права частной собственности, произвести изъятие части земельного участка путем перераспределения. В иных случаях при необходимости осуществить аннулирование прав землепользования, землевладения, аренды, либо путем получения согласия правообладателей





- 17:848(2)4(Ф) 67(Ф)2(Ф)0(Ф)3(Ф)1,5(Ф)3(Ф)4(Ф)
- 17:848(2)4(Ф) 67(Ф)2(Ф)0(Ф)3(Ф)1,5(Ф)3(Ф)4(Ф)
- 10Б(Ф)7(Ф)4(Ф)18(Ф)17(Ф)848(2)4(Ф)
- мкр.19 - 5:05(Ф)14(Ф)4(Ф)3(Ф)1757(Ф)645(Ф)
- 10Д.0(Ф)5А(Ф)7А(Ф) - 4:08(Ф)4(Ф)10(Ф)13

Имя, № подл.	Подп. и дата	Взам. инст. №

01-УДС-2021-ППМ/04					
Корректировка проекта межевания и проекта планировки (в части красных линий улиц) территории улично-дорожной сети города					
Изм.	Кол.уч.	Лист	Нзрк.	Подпись	Дата
гл. специалист		Булаева О.Д.			11.21
вед. инженер		Мальцева М.В.			11.21
вед. инженер		Кузьмина К.В.			11.21
Нач. отдела		Груденной А.В.			11.21
приложение 3 (Схема красных линий по изменению красных линий) И 1:45 000					Страница
					Лист
					Листов
МКУ "Управление капитального строительства"					Формат
					A1