

# ИТОГИ РЕАЛИЗАЦИИ НАПРАВЛЕНИЯ «ГОРОДСКАЯ СРЕДА»»



# 2019

# Стратегическая цель направления -

**формирование комфортной  
среды проживания горожан,  
обеспечивающей повышение  
качества жизни на всей  
территории города**



# Вектора направления «Городская среда»

Транспортная  
система

Безопасность

Территориальное  
развитие

Жилищно-  
коммунальное  
хозяйство

Благоустройство  
и охрана  
окружающей  
среды



# «Транспортная система»

**Стратегическая цель вектора - развитие транспортной системы города с учётом агломерационного аспекта**

**Основные задачи:**

- развитие сети автомобильных дорог общего пользования местного значения и дорог в целях обеспечения агломерационного аспекта, отвечающих требованиям, предъявляемым к современным объектам;**
- приведение к современным требованиям безопасности и комфортного проезда существующей транспортной сети города;**
- обеспечение доступности, повышение уровня сервиса и комфорта общественного транспорта, развитие придорожного сервиса, строительство многоуровневых парковок;**
- обеспечение доступа населения и бизнес-структур к современным линиям связи и коммуникаций.**



# Показатели вектора «Транспортная система»

Показатели	План 2019 год	Факт 2019 год *	Исполнение %
Доля автомобильных дорог общего пользования местного значения, соответствующая нормативным требованиям к их транспортно-эксплуатационным показателям, в общей протяженности автомобильных дорог общего пользования местного значения, %	<b>79,6</b>	<b>80,7</b>	<b>101,38</b>
Протяженность эксплуатационного пассажирского автобусного пути, км (нарастающим итогом, на конец отчетного периода)	<b>1052,8</b>	<b>1141,6</b>	<b>108</b>
Площадь отремонтированных дорог, тыс. кв. метров	<b>350,0</b>	<b>367,414</b>	<b>104,98</b>

# **Флагманский проект «Транспортный каркас и городские дороги»**

**Завершены проектно-изыскательские работы на строительство объектов:**

## **1. 2-х транспортных развязок:**

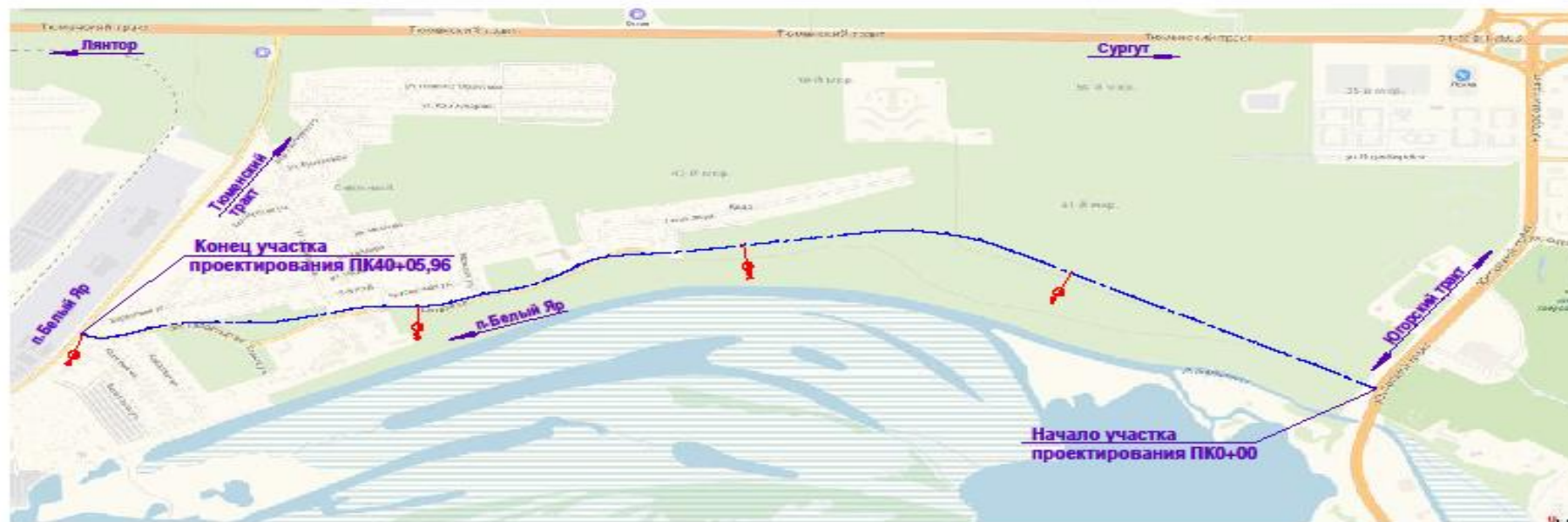
**- на пересечении ул. Маяковского и Нефтеюганского шоссе в г. Сургуте,**

**- на пересечении ул. Островского и Нефтеюганского шоссе в г. Сургуте**

**2. «Улица 4 "З" от Югорского тракта до автомобильной дороги к п. Белый Яр в г. Сургуте»**

# Улица 4 "З" от Югорского тракта до автомобильной дороги к п. Белый Яр в г. Сургуте

Обзорная схема размещения проектируемого объекта:  
"Улица 4 "З" от Югорского тракта до автомобильной дороги к п. Белый Яр в г. Сургуте"





# Значимые проекты

## Национальный проект

### «Безопасные и качественные автомобильные дороги»



В Сургуте закончилась масштабная дорожная кампания 2019 года.

Благодаря участию в национальном проекте «Безопасные и качественные автомобильные дороги» город получил более 1,1 миллиарда рублей: на эти средства отремонтированы 14 дорог, сдан один новый участок и начато строительство еще двух дорог.



# Улица Киртбая на участке от ул. 1 «3» (Югорский тракт) до ул. 3 «3» введена в эксплуатацию, протяженностью 0,894 км.





# Капитальный ремонт и ремонт автомобильных дорог

Площадь отремонтированных дорог в 2019 году составила 367,414 тыс.м<sup>2</sup>, что превысило значение 2018 года на 153,618 тыс.м<sup>2</sup>





# СТРОИТЕЛЬСТВО НОВЫХ ДОРОГ

**«Улица Маяковского от ул. 30 лет Победы до ул. Университетской», продолжались работы по строительству объекта. Ввод в 2020 году.**

**«Объездная автомобильная дорога 1 «З», VII пусковой комплекс, съезд на улицу Геологическую». Заключен муниципальный контракт на строительство объекта. Ввод в 2021 году.**

**«Улица 5 «З» от Нефтеюганского шоссе до ул. 39 «З». Начато строительство. Ввод в 2021 году.**

# Строительство транспортно-пересадочных узлов



Строительство  
Автовокзала в  
городе Сургуте

# «Безопасность»

**Стратегическая цель вектора – обеспечение условий для жизнедеятельности человека, при которых уровень различных угроз минимален.**

**Основные задачи:**

- обеспечение безопасности жителей города Сургута на основе профилактики угроз криминогенного характера;**
- обеспечение безопасности жителей города Сургута на основе профилактики угроз техногенного и природного характера.**



# Показатели вектора «Безопасность»

Показатели	План 2019 год	Факт 2019 год*	Исполнение, %
Звуковое покрытие территории города электросиренами городской системы оповещения и информирования о чрезвычайных ситуациях, %	<b>94</b>	<b>94</b>	<b>100</b>
Уровень общеуголовной преступности (на 100 тыс. населения), %	<b>98,5</b>	<b>92,5</b>	<b>106,5</b>
Доля граждан, которым была оказана помощь, от общего количества граждан, обратившихся в ЕДДС города Сургута за помощью, %	<b>100</b>	<b>100</b>	<b>100</b>

# Безопасный город

**Задача проекта – профилактика правонарушений в общественных местах и в сфере безопасности дорожного движения.**

**В перечень объектов мест с массовым пребыванием людей включено 44 объекта. По состоянию на конец 2019 года все объекты оснащены видеонаблюдением.**



# Народный патруль



На конец 2019 года с участием народных дружинников выявлено 2 363 административных правонарушения.

Из них:

- нарушений общественной безопасности – 516,
- правил торговли – 51,
- миграционных правил – 62,
- правил благоустройства – 89.

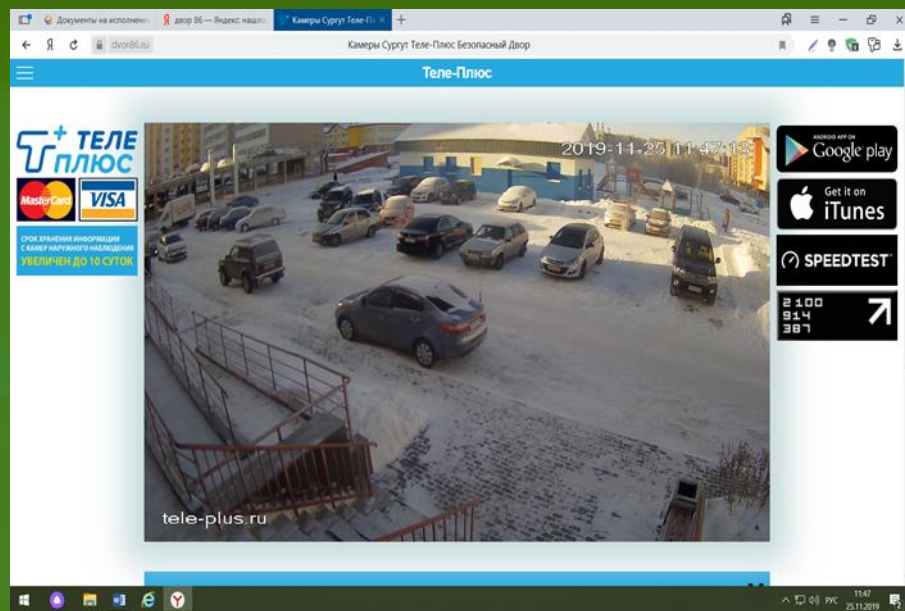
В 2019 году общее количество народных дружинников составляет 120 человек.



# Безопасный двор



По итогам года доля уличных преступлений в числе зарегистрированных общеуголовных преступлений составила 16,6 %, что превышает плановое значение на 10,9%, и свидетельствует о положительной тенденции в достижении показателя.



Во дворах многоквартирных домов было установлено 270 камер видео наблюдения.

# **Развитие системы звукового оповещения в случаях чрезвычайных ситуаций**

**Задачей проекта является обеспечение безопасности жителей города.**

**Предусматривает строительство объектов оповещения на территории города Сургута.**

**Уровень звукового покрытия в городе составил 94%.**

**В 2019 году введено 4 объекта системы оповещения.**



# **Проект «Интерактивная карта безопасности»**

**Создание системы интерактивного мониторинга состояния безопасности города.**

**Задачами проекта является совершенствование информационного и методического обеспечения профилактики правонарушений, повышение правосознания.**

**Интерактивная карта безопасности имеется и функционирует.**

# «Территориальное развитие»

**Стратегическая цель вектора – создание оптимальной системы градостроительного планирования территорий с учётом развития инженерной, транспортной, социальной инфраструктуры для обеспечения благоприятных условий проживания, труда и отдыха населения города Сургута, и развития агломерации Сургут-Нефтеюганск.**

## **Основные задачи:**

- обеспечение сбалансированной градостроительной политики на основе актуальной версии генерального плана города;**
- формирование городской среды, обеспечивающей качественное проживание населения (фонд муниципального социального жилья, полицентричные пространства, качественное и доступное многоквартирное жилье, реновации, индивидуальное жилищное строительство и прочее);**
- формирование системы рекреационных и общественных пространств, обеспечивающих реализацию жизненных потребностей жителей города Сургута;**
- создание условий для динамичного жилищного строительства, строительства объектов социального и промышленного назначения.**



# Показатели вектора «Территориальное развитие»

Показатели	План 2019 год	Факт* 2019 год	Исполнение %
Ввод в эксплуатацию жилья, тыс. кв. метров (ежегодно)	<b>205,0</b>	<b>62,5</b>	<b>30,5</b>
Рост общей площади общественных пространств для массового отдыха населения, %	<b>100,5</b>	<b>101,15</b>	<b>100,7</b>





# Развитие застроенных территорий города

Принято решение о развитии застроенных территорий:

- часть поселка Юность (МО-94) площадью 112 373 кв. метров.
- часть микрорайонов 1, 2 площадью 26 580 кв. метров.

Заключение договоров о развитии застроенных территорий планируется в 1 квартале 2020 года.

Реализация мероприятий по развитию застроенной территории частными инвесторами позволит:

- улучшить архитектурный облик города Сургута;
- уменьшить долю непригодного для проживания жилищного фонда в общем объёме жилищного фонда города;
- повысить комфортность проживания населения на территории, подлежащей развитию, качество коммунальных услуг.

Завершены работы по разработке проектов межевания застроенных территорий. Было утверждено 46 проектов межевания застроенных территорий (микрорайонов, кварталов) города.

# «Развитие зон рекреационного назначения»

## «Развитие общественных пространств»

Национальный проект  
«Жилье и городская  
среда»





# «Сквер Старожилов. Пешеходный мост»



Фасад пешеходного моста выполнен в едином архитектурном стиле со сквером Старожилов.

В ходе работ:

- применено индивидуальное кованое перильное ограждение;
- предусмотрено освещение прохжей части моста современными светодиодными антивандальными опорами освещения;
- прохжая часть выполнена тротуарной плиткой.





# Сквер «Исторический парк «Россия – Моя история»»



Выполнены  
работы по  
благоустройству  
территории сквера  
расположенного в  
микрорайоне 23А  
(за жилым  
комплексом  
Возрождение)





# Главная площадь города



В рамках выделенных бюджетных ассигнований на 2019 год, выполнены следующие виды работ:

- вертикальная планировка;
- дорожные работы;
- организация дорожного движения;
- подпорные стены;
- устройство сетей электроснабжения;
- устройство сетей видеонаблюдения;
- устройство ливневой канализации;
- озеленение территории и восстановление нарушенного благоустройства;
- пуско-наладочные работы.



# Реконструкция (реновация) рекреационных территорий общественных пространств в западном жилом районе города Сургута (парк Кедровый лог)



В текущем году завершены работы по площадке для отдыха:

- устройство асфальтобетонного покрытия
- покрытия тротуаров
- перекладка сетей 6кВ (демонтаж-монтаж)
- прокладка кабеля освещения, видеонаблюдения (оптоволокно)
- озеленение

по Главной аллее:

- изготовление фундаментных блоков под световые арки, включая гидроизоляцию блоков
- земляные работы
- устройство подбетонки под фундаментные блоки
- устройство фундаментов под световые арки
- установка поребрика, декоративных площадок (примыкающих к световым аркам)
- устройство траншеи под прокладку сетей электроснабжения и видеонаблюдения



# Сквер «Театральный»»

В рамках реализации общественных инициатив-победителей проекта «Бюджет Сургута Online»



**Выполнено:**

- устройство спортивной площадки с резиновым покрытием и спортивным оборудованием,
- обустроены пешеходные дорожки с зонами для кратковременного отдыха,
- озеленён газон,
- установлены урны, скамейки,
- выполнено устройство системы электроосвещения сквера.



# Сквер в 27 микрорайоне по ул. Мелик-Карамова

В рамках реализации общественных инициатив-победителей  
проекта «Бюджет Сургута Online»



**Выполнено:**

- устройство спортивной площадки с резиновым покрытием и спортивным оборудованием,
- обустроены пешеходные дорожки с зонами для кратковременного отдыха,
- озеленён газон,
- установлены урны, скамейки,
- выполнено устройство системы электроосвещения сквера.



# **«Жилищно-коммунальное хозяйство»**

**Стратегическая цель вектора – содержание и развитие жилищно-коммунального хозяйства для повышения качества жизни населения.**

## **Основные задачи:**

- улучшение жилищных условий жителей города Сургута и повышение обеспеченности благоустроенным жильём;**
- ликвидация ветхого, аварийного и непригодного для проживания жилья;**
- обеспечение надежного функционирования коммунального комплекса и высокого качества коммунальных услуг;**
- повышение энергетической эффективности при производстве, передаче и потреблении энергетических ресурсов.**

# Показатели вектора «Жилищно-коммунальное хозяйство»

Показатели	План 2019 год	Факт 2019 год *	Исполнение %
Доля ветхого и аварийного жилищного фонда в общем объеме жилищного фонда города, %	<b>1,2</b>	<b>1,14</b>	<b>105</b>
Обеспечение надежности и безаварийности поставки коммунальных ресурсов в соответствии с нормативными требованиями за счет реконструкции, модернизации и капитального ремонта систем коммунальной инфраструктуры, %	<b>100</b>	<b>100</b>	<b>100</b>



# Снос ветхого и аварийного жилья

Национальный проект «Жилье и городская среда»



- расселено 5,74 тыс.кв.м.  
непригодного жилищного  
фонда

- из 6 804 человек,  
проживающих в аварийном  
жилищном фонде, в 2019  
году отселено 618 чел.

- переселено 280 семей, из  
ветхих, аварийных домов и  
жилых помещений,  
непригодных для  
проживания

- снесено 19 аварийных  
домов





# Приспособленные для проживания строения

- из 40 семей, проживающих в приспособленных для проживания строениях, за отчетный период улучшили жилищные условия 22 семьи

- из 184 приспособленных для проживания строений, на конец отчетного года снесено 164 строения





# Капитальный ремонт общего имущества в многоквартирных домах



В рамках данного проекта был выполнен капитальный ремонт общего имущества в 105 многоквартирных домах.

В состав работ входил ремонт систем холодного и горячего водоснабжения, водоотведения, электро и теплоснабжения. Также выполнены работы по ремонту или замене 100 единиц лифтового оборудования, ремонту крыш и фасадов.



**Выполнены мероприятия по обеспечению комфортных и безопасных условий проживания в жилищном фонде:**

**- по ликвидации несанкционированных свалок в районах застройки муниципального и бесхозного жилищного фонда;**

**- по летнему и зимнему содержанию проездов к жилым строениям и строениям, приспособленным для проживания.**

**Услуга по подвозу чистой питьевой воды оказана 372 жителям.**





# «Благоустройство и охрана окружающей среды»

**Стратегическая цель вектора - создание и благоустройство общественных и дворовых территорий для повышения уровня комфорта населения города Сургута**

**Основные задачи:**

- содержание, благоустройство и повышение эстетической привлекательности общественных территорий города Сургута;
- улучшение содержания и безопасности дворовых территорий и территорий кварталов;
- снижение уровня загрязнённости городских территорий и формирование экологической культуры населения;
- эффективное использование, защита, охрана и обустройство городских лесов, а также создание условий для безопасного отдыха населения.

# Показатели вектора «Благоустройство и охрана окружающей среды»

Показатели	План 2019 год	Факт 2019 год *	Исполнение %
Количество благоустроенных дворовых территорий многоквартирных домов, ед. (нарастающим итогом)	<b>24</b>	<b>25</b>	<b>104,2</b>
Площадь содержания зеленых насаждений на территориях общего пользования, га (нарастающим итогом)	<b>457,52</b>	<b>454,14</b>	<b>99,3</b>
Доля убранных мест несанкционированного размещения отходов и санитарной очистки территорий общего пользования от общего объема несанкционированных свалок в промышленных районах и местах общего пользования, выявленных на территории города Сургута, %	<b>75,0</b>	<b>86,6</b>	<b>115,5*</b>



# «Благоустройство в районе СурГУ»



**В 2019 году выполнен I этап благоустройства территории объекта:**

- устройство наружных сетей электроснабжения;**
- устройства системы видеонаблюдения;**
- установка малых архитектурных форм;**
- устройство детских игровых и спортивных площадок;**
- устройство дорожно-тропиночной сети;**
- обустройство зон отдыха;**
- озеленение территории.**



# Благоустройство дворовых территорий

При запланированном количестве 6 дворовых территорий, фактически было благоустроено 7 дворовых территорий





# Проведение общегородской акции «Чистый город»



В рамках данной акции очищено 490 территорий общей площадью 234,89 га, вывезено 2218,29 м<sup>3</sup> мусора.

Количество участников – 10 227 человек.






# Проведение мероприятий по очистке берегов водных объектов

В рамках реализации федерального проекта «Сохранение уникальных водных объектов» национального проекта «Экология» произведена очистка береговых линий и прилегающих акваторий водных объектов общей протяженностью 30,86 км.

Были очищены береговые линии: речки Черная, протоки Бардыковка, водоохранной зоны Сургутского водохранилища, озера (карьер) на Югорском тракте, рек Обь и Сайма.

В данное мероприятие было вовлечено 3 489 чел.





**«Создание условий для строительства комплексного межмуниципального полигона твердых коммунальных отходов»**

**Генеральным планом города предусмотрено размещение объекта регионального значения: «Комплексный межмуниципальный полигон ТКО для городов Сургут и Когалым, поселений Сургутского района» мощностью 200 тыс.тонн/год.**

**Произведен раздел земельного участка, расположенный в районе Восточной объездной автодороги. Реализации проекта до конца 2022 года**

**«Строительство полигонов для утилизации снега»**

**На 2019 год выделено 3 земельных участка для строительства объектов временного накопления снежных масс - в районе очистных сооружений СГМУП «Горводоканал», в болотистой местности, за автосалонами по ул. Аэрофлотской, в районе действующего полигона ТБО.**

# Мероприятия экологической направленности



Было проведено 12 мероприятий экологической направленности, в том числе:

- 5 конкурсов,
- 4 акции,
- слет,
- видео прокат роликов и размещение социальной рекламы экологической направленности.

Количество человек принявших участие в данных мероприятиях – 5 857.



# Показатели направления «Городская среда»

Показатели	План 2019 год	Факт 2019 год	Исполнение %
Доля граждан, принявших участие в решении вопросов развития городской среды от общего количества граждан в возрасте от 14 лет, проживающих в муниципальных образованиях, на территории которых реализуются проекты по созданию комфортной городской среды, %	6	7,95	132,5
Рост индекса качества городской среды , %	100,5	Не учитывался	-

**БЛАГОДАРЮ ЗА ВНИМАНИЕ!**