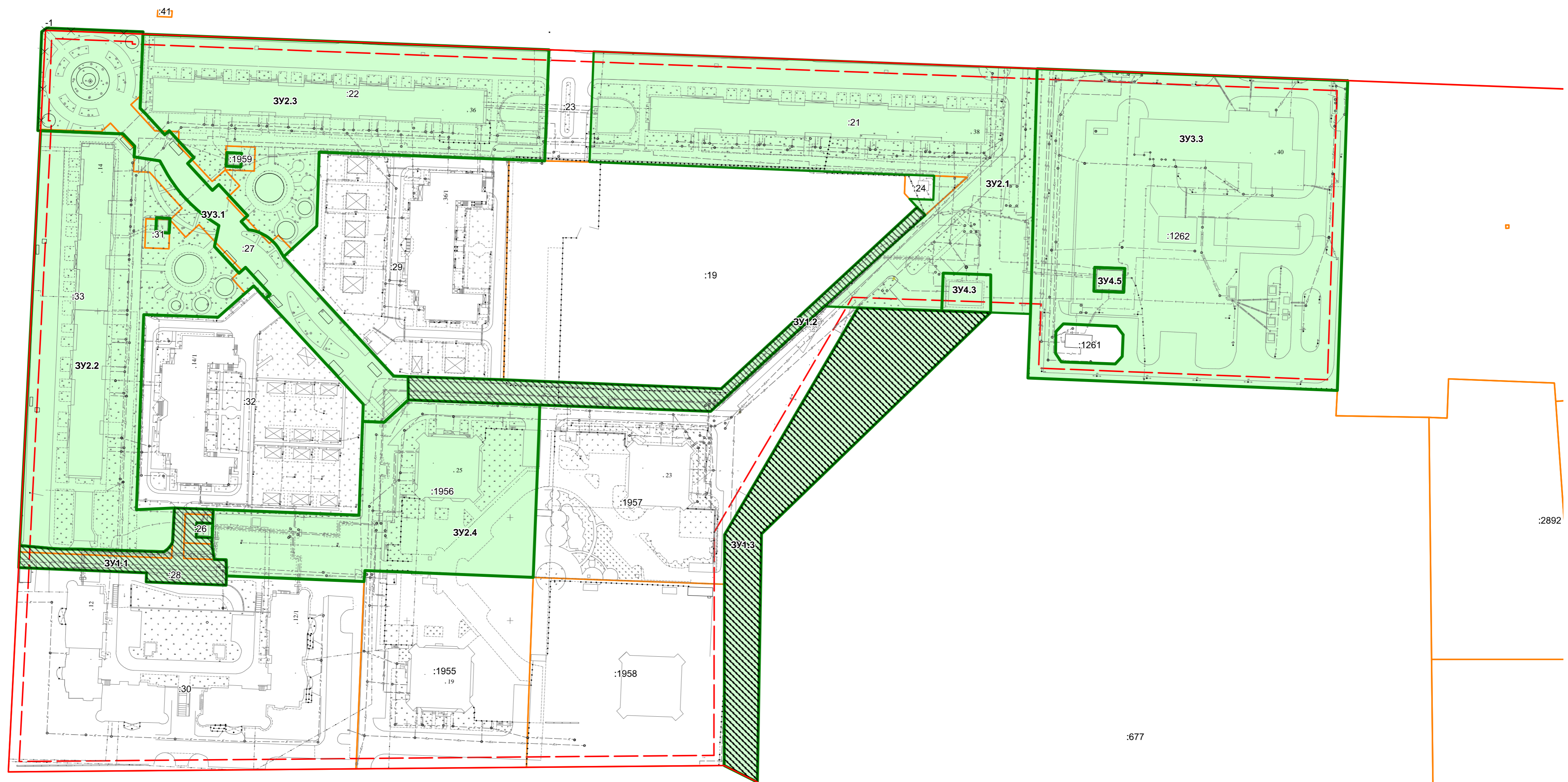





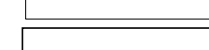








Чертеж межевания территории (основная часть), М 1 : 1000



-  - Границы существующих элементов планировочной структуры
-  - Границы существующих земельных участков
-  - Красные линии
-  - Граница корректировки проекта межевания территории
-  - Граница кадастрового квартала
-  - Граница образуемых земельных участков
-  - Линии отступа (линии регулирования застройки)

-  - образуемые земельные участки
-  - образуемые земельные участки, которые будут отнесены к территориям общего пользования
-  - Сохраняемые земельные участки
- 3У1.1** - Условный номер образуемого земельного участка
- 86:10:0101025** - Номер кадастрового квартала
- :28** - Кадастровый номер существующего земельного участка
- КЛ-1** - Маркировочное обозначение красных линий, устанавливаемых (изменяемых) проектом межевания
- :ЧЗУ2.5** - Условные номера публичных сервитутов

					04-2021-ПМ				
					Корректировка проекта планировки «Комплексное освоение в целях жилищного строительства» территории микрорайона 39 в части проекта межевания, выполненного в составе проекта планировки				
Изм.	Кол. уч.	Лист	№ док.	Подп.	Дата	Проект межевания территории	Стадия	Лист	Листов
Выполнил					02.21			1	
Проверил	Михайлов В.В.				02.21	Чертеж межевания территории (основная часть), М 1 : 1000	МКУ «УКС»		

Согласовано
 Взам. инв. №
 Подп. и дата
 Инв. № подл.