

ПАСПОРТ благоустройства дворовой территории по состоянию на 25.10.2017

1. Общие сведения о территории благоустройства

№ п/п	Наименование показателя	Значение показателя
1.1	Адрес многоквартирного дома*	Сургут г, Пролетарский пр-кт, д.28; Сургут г, Пролетарский пр-кт, д.30; Сургут г, Пролетарский пр-кт, д.30/1; Сургут г, Югорская ул, д.20
1.2	Кадастровый номер земельного участка (дворовой территории)	;Нет;Нет;86:10:0101065:5261;86:10:0101065:46
1.3	Численность населения, проживающего в пределах территории благоустройства, чел.	1 228
1.4	Общая площадь территории, кв. м	17 406,6
1.5	Оценка уровня благоустроенности территории (благоустроенная/ не благоустроенная) **	благоустроенная

* - при образовании дворовой территории земельными участками нескольких МКД в пунктах 1.1 и 1.2 указываются данные каждого МКД.

** - благоустроенной считается территория, обеспеченная твердым покрытием, позволяющим комфортное передвижение по основным пешеходным коммуникациям в любое время года и в любую погоду, освещением, игровым оборудованием для детей возрастом до пяти лет и набором урн, скамеек, озеленением, оборудованными площадками для сбора твердых коммунальных отходов.

2. Характеристика благоустройства

№ п/п	Наименование показателя	Ед. изм.	Значение показателя	Примечание
1	2	3	4	5
2.1	Наличие твердого покрытия, всего	кв.м	5 464,9	
	в том числе:			
	твердого покрытия проездов	кв.м	4 270	
	твердого покрытия тротуаров	кв.м	1 194,9	
	твердого покрытия парковок	кв.м		
2.2	Количество площадок, специально оборудованных для отдыха, общения и проведения досуга различными группами населения, всего	ед.	3	
	в том числе:			
	спортивных площадок	ед.	1	
	детских площадок	ед.	1	
	иных площадок	ед.	1	
2.3	Площадь площадок, специально оборудованных для отдыха, общения и проведения досуга различными группами населения, всего	кв.м	731,3	
	в том числе:			
	спортивных площадок	кв.м	478,5	
	детских площадок	кв.м	228	
	иных площадок	кв.м	24,8	
2.4	Наличие элементов благоустройства, всего	шт.	50	
	в том числе:			
	осветительных приборов	шт.		
	урн	шт.	25	
	скамеек	шт.	25	
2.5	Наличие оборудованной контейнерной площадки для сбора отходов	ед.	1	
2.6	Наличие озеленения	кв.м	4 746,8	

2.7	Наличие приспособлений для маломобильных групп населения, всего	шт.		
	в том числе:			
	опорных поручней	шт.	13	
	пандусов	шт.		
	съездов	шт.	7	
2.8	Потребность в ремонте твердого покрытия, всего	кв.м	5 464,9	
	в том числе:			
	твердого покрытия проездов	кв.м	4 270	
	твердого покрытия тротуаров	кв.м	1 194,9	
2.9	Потребность в установке элементов благоустройства, всего	шт.		
	в том числе:			
	осветительных приборов	шт.		
	урн	шт.		
	скамеек	шт.		
2.10	Потребность в установке приспособлений для маломобильных групп населения, всего	шт.	9	
	в том числе:			
	опорных поручней	шт.	5	
	пандусов	шт.		
	съездов	шт.	4	

3. Иная учетная информация

№ п/п	Наименование показателя	Ед. изм.	Значение показателя	Примечание

Приложение:


Схема земельного участка территории с указанием ее размеров и границ, размещением объектов благоустройства на 4 л.

Дата проведения инвентаризации: 25 октября 2017 г.

Ф.И.О., должности и подписи членов комиссии:


Основной состав комиссии:

заместитель главы Администрации города
(организация, должность)


(подпись)


Кривцов Н.Н.
(Ф.И.О.)

директор департамента городского хозяйства,
заместитель председатель комиссии
(организация, должность)


(подпись)

Карпеткин К.Ю.
(Ф.И.О.)

ведущий специалист отдела организации
ремонта и благоустройства жилищного фонда и
объектов городского хозяйства департамента
городского хозяйства, секретарь комиссии
(организация, должность)


(подпись)

Пономарева А.С.
(Ф.И.О.)

Члены комиссии:

начальник отдела организации ремонта и
благоустройства жилищного фонда и объектов
городского хозяйства департамента городского
хозяйства
(организация, должность)


(подпись)

Парфенова А.Е.
(Ф.И.О.)

ведущий инженер отдела по учету и инвентаризации муниципального имущества муниципального казенного учреждения «Казна городского хозяйства»

(организация, должность)


(подпись)

Зарипова Р.Р.

(Ф.И.О.)

ведущий инженер технического отдела муниципального казенного учреждения «Казна городского хозяйства»

(организация, должность)


(подпись)

Боровская Н.А.

(Ф.И.О.)

Заместитель директора
Главный инженер ООО «УК ДЕЗ ВЖР»

(организация, должность)



(подпись)

Русин А.А.

(Ф.И.О.)

Представители общественных организаций (по согласованию)

(организация, должность)



(подпись)

Новикова Н.Н.

(Ф.И.О.)

Адрес МКД: Тракторный 30/1
Председатель совета МКД

(организация, должность)


(подпись)

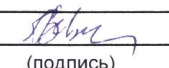
Чирагов А.А.

(Ф.И.О.)

Адрес МКД: Тракторный 30

Председатель совета МКД

(организация, должность)


(подпись)


Рыжикова А.А.

(Ф.И.О.)

Адрес МКД: Югорская 20/50 Л. Зелю - Шевченко Л.П.

Председатель совета МКД

(организация, должность)


(подпись)


Зеленский А.А.

(Ф.И.О.)

Адрес МКД: ул. Промышленная 10

Председатель совета МКД

(организация, должность)


(подпись)


Добынина А.А.

(Ф.И.О.)

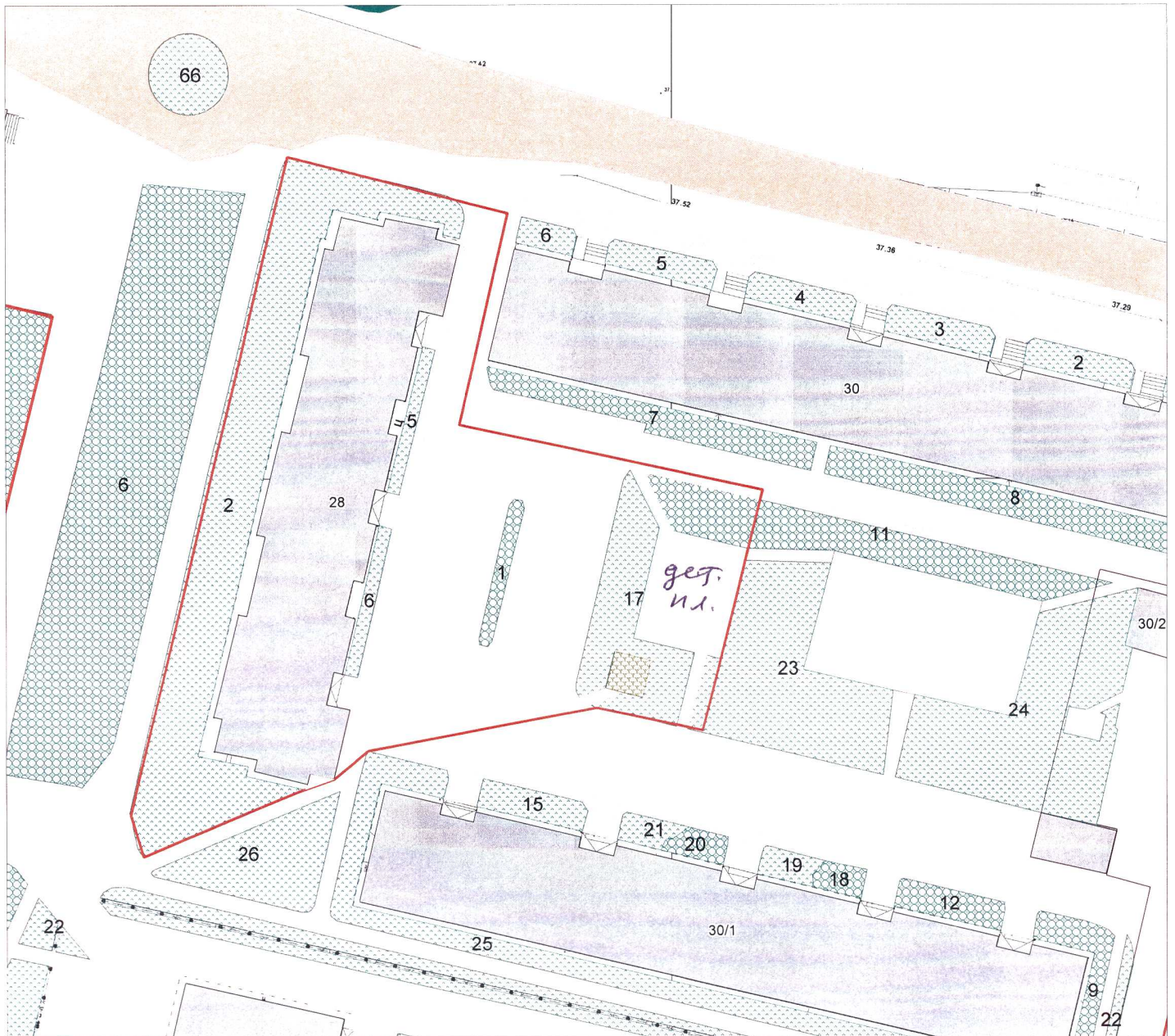
Адрес МКД:

Председатель совета МКД

(организация, должность)

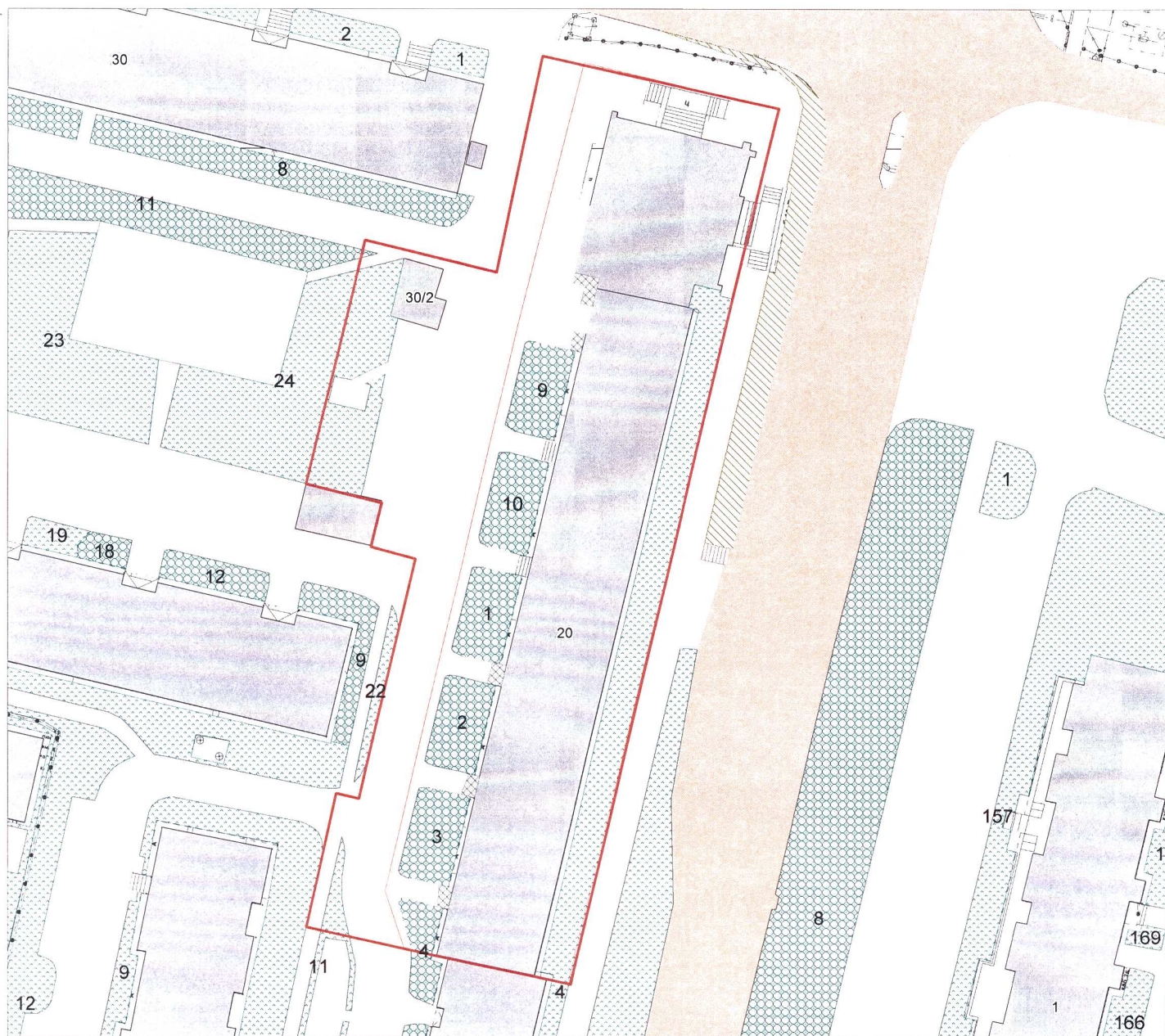

(подпись)

(Ф.И.О.)



- граница дворовой территории - 4192 м²

ул. Югорская, 20 (86:10:0101065:46, площадь - 3304 м2)



- граница дворовой территории - 3304 м2 по кадастровому учету, фактически - 4322 м2