

**ПАСПОРТ**  
**благоустройства дворовой территории**  
**по состоянию на 25.10.2017**

**1. Общие сведения о территории благоустройства**

№ п/п	Наименование показателя	Значение показателя
1.1	Адрес многоквартирного дома*	Сургут г, Первопроходцев проезд, д.14;Сургут г, Первопроходцев проезд, д.14/1;Сургут г, Комсомольский пр-кт, д.25;Сургут г, Комсомольский пр-кт, д.27;Сургут г, Комсомольский пр-кт, д.27/1
1.2	Кадастровый номер земельного участка (дворовой территории)	;86:10:0101065:5126;86:10:0101065:5091;86:10:0101065:5372;Нет;нет
1.3	Численность населения, проживающего в пределах территории благоустройства, чел.	2 532
1.4	Общая площадь территории, кв. м	32 920,3
1.5	Оценка уровня благоустроенности территории (благоустроенная/ не благоустроенная) **	благоустроенная

\* - при образовании дворовой территории земельными участками нескольких МКД в пунктах 1.1 и 1.2 указываются данные каждого МКД.

\*\* - благоустроенной считается территория, обеспеченная твердым покрытием, позволяющим комфортное передвижение по основным пешеходным коммуникациям в любое время года и в любую погоду, освещением, игровым оборудованием для детей возрастом до пяти лет и набором урн, скамеек, озеленением, оборудованными площадками для сбора твердых коммунальных отходов.

**2. Характеристика благоустройства**

№ п/п	Наименование показателя	Ед. изм.	Значение показателя	Примечание
1	2	3	4	5
2.1	Наличие твердого покрытия, всего	кв.м	10 254,4	
	в том числе:			
	твердого покрытия проездов	кв.м	8 207,4	
	твердого покрытия тротуаров	кв.м	1 890,9	
	твердого покрытия парковок	кв.м	156,1	
2.2	Количество площадок, специально оборудованных для отдыха, общения и проведения досуга различными группами населения, всего	ед.	6	
	в том числе:			
	спортивных площадок	ед.	1	
	детских площадок	ед.	2	
	иных площадок	ед.	3	
2.3	Площадь площадок, специально оборудованных для отдыха, общения и проведения досуга различными группами населения, всего	кв.м	2 639,3	
	в том числе:			
	спортивных площадок	кв.м	725,5	
	детских площадок	кв.м	1 011,2	
	иных площадок	кв.м	902,6	
2.4	Наличие элементов благоустройства, всего	шт.	101	
	в том числе:			
	осветительных приборов	шт.		
	урн	шт.	48	
	скамеек	шт.	53	
2.5	Наличие оборудованной контейнерной площадки для сбора отходов	ед.	1	

2.6	Наличие озеленения	кв.м	9 730,8	
2.7	Наличие приспособлений для маломобильных групп населения, всего	шт.		
	в том числе:			
	опорных поручней	шт.		
	пандусов	шт.		
	съездов	шт.		
2.8	Потребность в ремонте твердого покрытия, всего	кв.м	11 623,8	
	в том числе:			
	твердого покрытия проездов	кв.м	9 515,4	
	твердого покрытия тротуаров	кв.м	2 108,4	
2.9	Потребность в установке элементов благоустройства, всего	шт.	142	
	в том числе:			
	осветительных приборов	шт.	41	
	урн	шт.	48	
	скамеек	шт.	53	
2.10	Потребность в установке приспособлений для маломобильных групп населения, всего	шт.	49	
	в том числе:			
	опорных поручней	шт.		
	пандусов	шт.	32	
	съездов	шт.	17	

### 3. Иная учетная информация

№ п/п	Наименование показателя	Ед. изм.	Значение показателя	Примечание

Приложение:


Схема земельного участка территории с указанием ее размеров и границ, размещением объектов благоустройства на 5 л.

Дата проведения инвентаризации: 25 октября 2017 г.

Ф.И.О., должности и подписи членов комиссии:


Основной состав комиссии:

заместитель главы Администрации города  
(организация, должность)




Кривцов Н.Н.  
(Ф.И.О.)

директор департамента городского хозяйства,  
заместитель председатель комиссии  
(организация, должность)



Карпеткин К.Ю.  
(Ф.И.О.)

ведущий специалист отдела организации  
ремонта и благоустройства жилищного фонда и  
объектов городского хозяйства департамента  
городского хозяйства, секретарь комиссии  
(организация, должность)



Пономарева А.С.  
(Ф.И.О.)

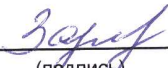
Члены комиссии:

начальник отдела организации ремонта и  
благоустройства жилищного фонда и объектов  
городского хозяйства департамента городского  
хозяйства  
(организация, должность)



Парфенова А.Е.  
(Ф.И.О.)

ведущий инженер отдела по учету и инвентаризации муниципального имущества муниципального казенного учреждения «Казна городского хозяйства»  
(организация, должность)

  
(подпись) Зарипова Р.Р.  
(Ф.И.О.)

ведущий инженер технического отдела муниципального казенного учреждения «Казна городского хозяйства»  
(организация, должность)

  
(подпись) Боровская Н.А.  
(Ф.И.О.)


Заместитель директора  
Главный инженер ООО «УК ДЕЗ ВЖР»  
(организация, должность)

  
(подпись) Русин А.А.  
(Ф.И.О.)


Представители общественных организаций (по согласованию)  
(организация, должность)

  
(подпись) Ушакова О.В.  
(Ф.И.О.)


Адрес МКД: пр. Гервонпроходцев, 14  
Председатель совета МКД  
(организация, должность)

  
(подпись) Гамарова Н.А.  
(Ф.И.О.)


Адрес МКД: пр. Гервонпроходцев, 14/1  
Председатель совета МКД  
(организация, должность)

  
(подпись) Еранова А.А.  
(Ф.И.О.)


Адрес МКД: пр. Комсомольский, 27  
Председатель совета МКД  
(организация, должность)

  
(подпись) Вознякова Н.С.  
(Ф.И.О.)

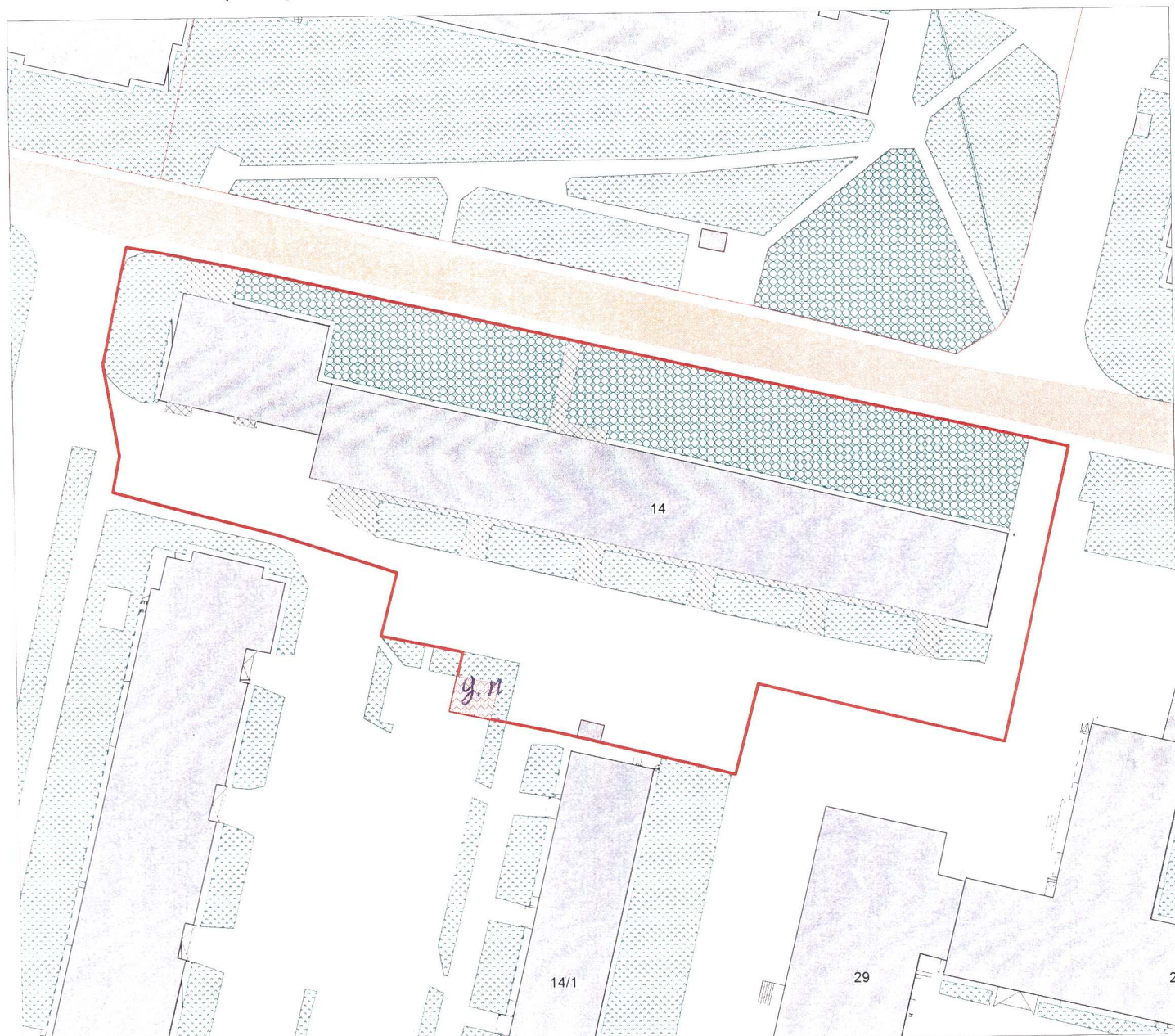
Адрес МКД: пр. Комсомольский, 25  
Председатель совета МКД  
(организация, должность)

  
(подпись) Серебрянная Н.С.  
(Ф.И.О.)

Адрес МКД: пр. Комсомольский, 24/1  
Председатель совета МКД  
(организация, должность)

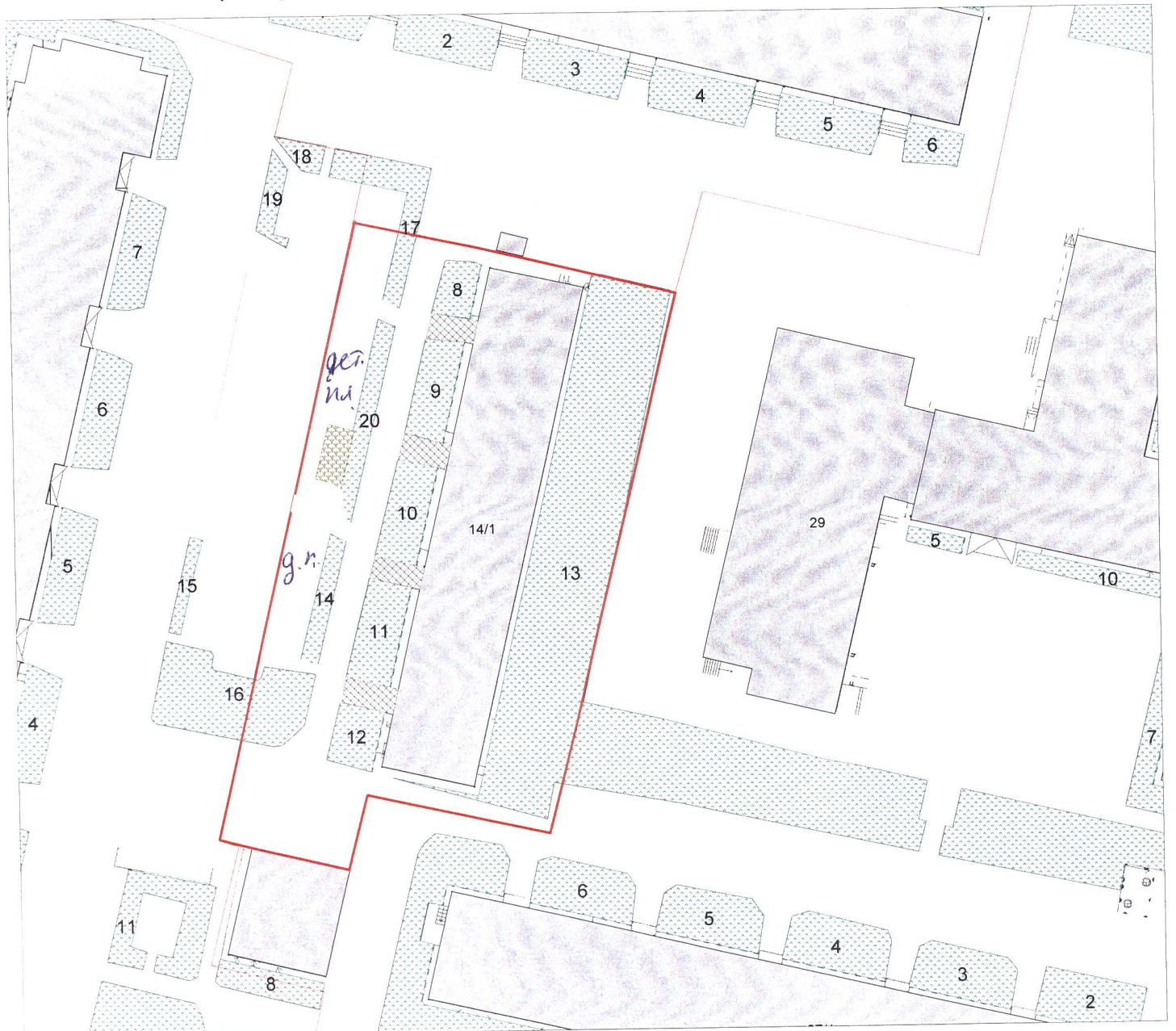
  
(подпись) А.А. Вознякова  
(Ф.И.О.)

пр. Первопроходцев, 14 (86:10:0101065:126, площадь - 5373 м2)



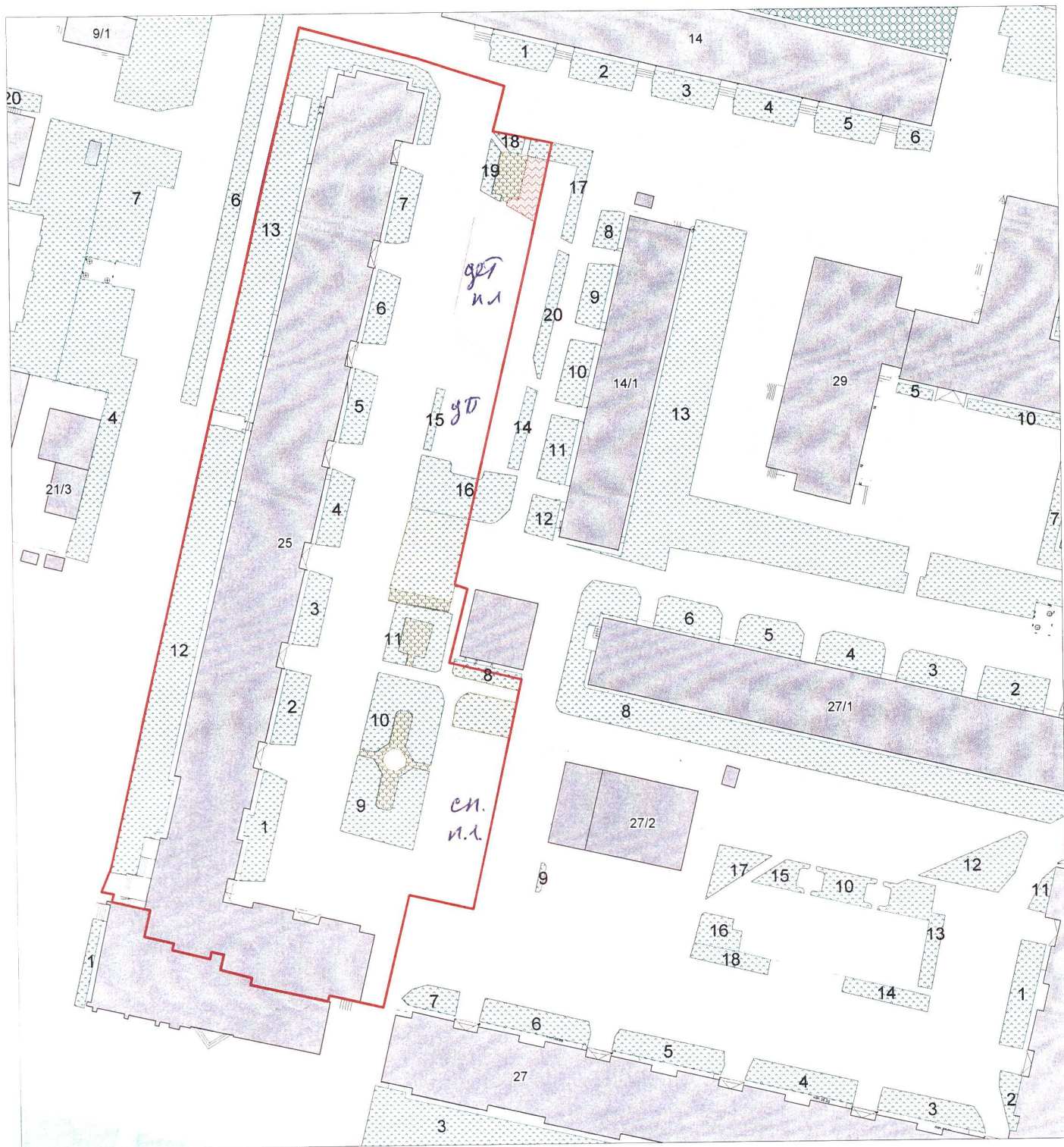
- граница дворовой территории - 5373 м2


пр. Первопроходцев, 14/1 (86:10:0101065:5091, площадь - 2689 м2)



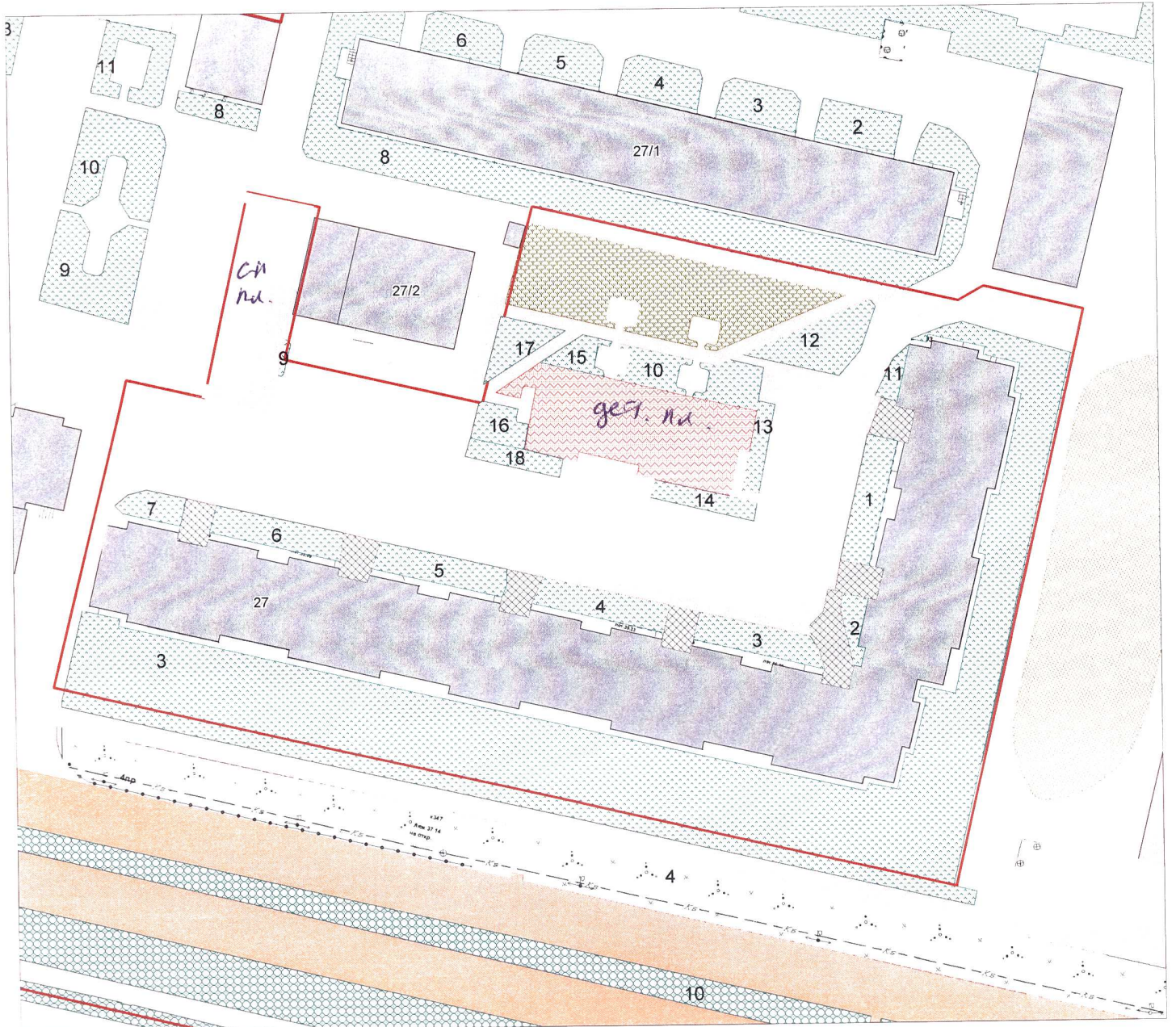
- граница дворовой территории - 2689 м2

пр. Комсомольский, 25 (86:10:0101065:5372, площадь - 9436 м2)



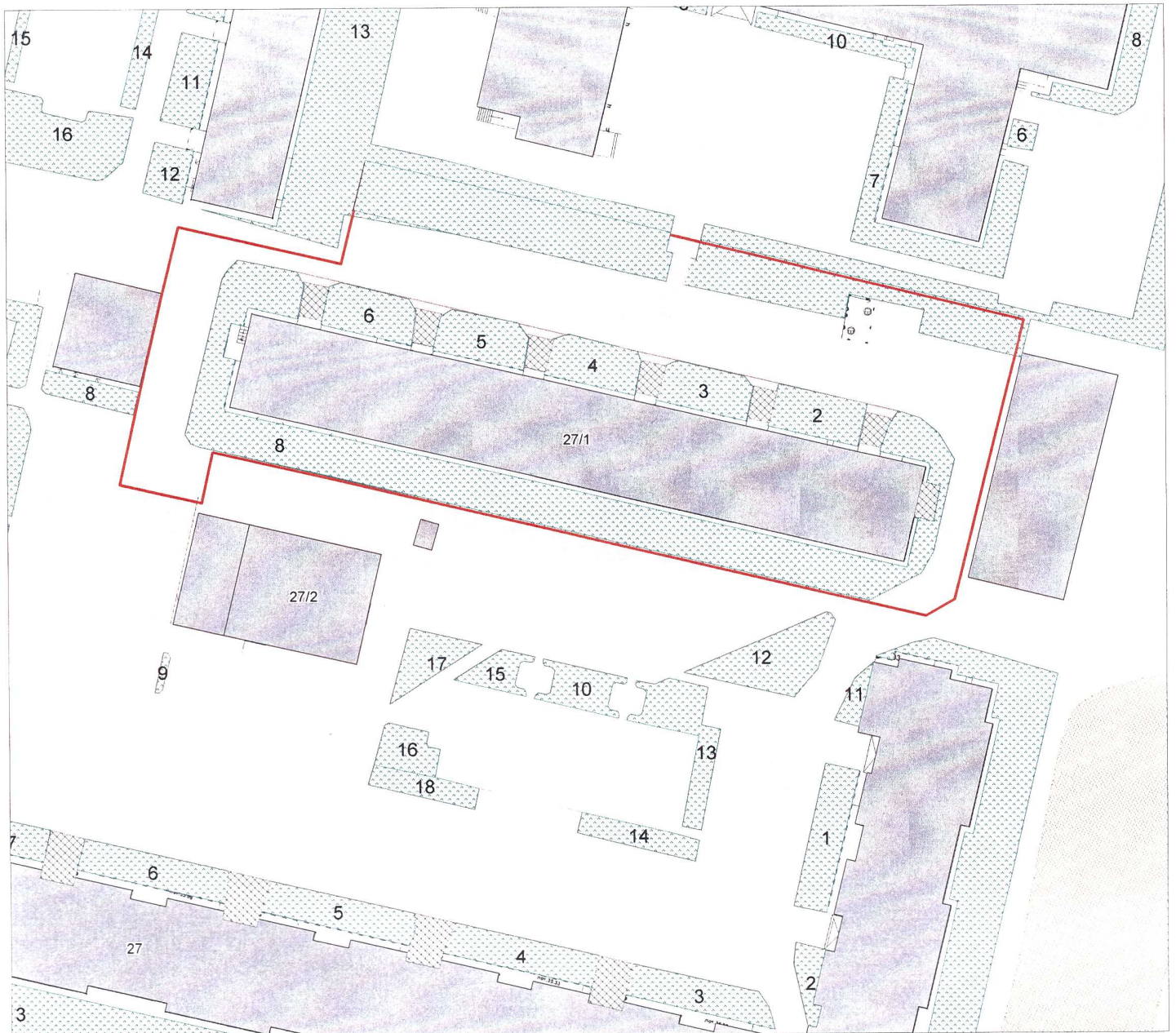
 - граница дворовой территории 9436 м2

пр. Комсомольский, 27



- граница дворовой территории 10880 м2

пр. Комсомольский, 27/1



- граница дворовой территории 4542,3 м<sup>2</sup>