

ПАСПОРТ
благоустройства дворовой территории
по состоянию на 25.10.2017

1. Общие сведения о территории благоустройства

№ п/п	Наименование показателя	Значение показателя
1.1	Адрес многоквартирного дома*	Сургут г, Московская ул, д.34б; Сургут г, Московская ул, д.34/1
1.2	Кадастровый номер земельного участка (дворовой территории)	;Нет;86:10:0101244:148
1.3	Численность населения, проживающего в пределах территории благоустройства, чел.	679
1.4	Общая площадь территории, кв. м	14 897,9
1.5	Оценка уровня благоустроенности территории (благоустроенная/ не благоустроенная) **	благоустроенная

* - при образовании дворовой территории земельными участками нескольких МКД в пунктах 1.1 и 1.2 указываются данные каждого МКД.
** - благоустроенной считается территория, обеспеченная твердым покрытием, позволяющим комфортное передвижение по основным пешеходным коммуникациям в любое время года и в любую погоду, освещением, игровым оборудованием для детей возрастом до пяти лет и набором урн, скамеек, озеленением, оборудованными площадками для сбора твердых коммунальных отходов.

2. Характеристика благоустройства

№ п/п	Наименование показателя	Ед. изм.	Значение показателя	Примечание
1	2	3	4	5
2.1	Наличие твердого покрытия, всего	кв.м	5 133,8	
	в том числе:			
	твердого покрытия проездов	кв.м	3 658	
	твердого покрытия тротуаров	кв.м	953,8	
	твердого покрытия парковок	кв.м	522	
2.2	Количество площадок, специально оборудованных для отдыха, общения и проведения досуга различными группами населения, всего	ед.	1	
	в том числе:			
	спортивных площадок	ед.		
	детских площадок	ед.		
	иных площадок	ед.	1	
2.3	Площадь площадок, специально оборудованных для отдыха, общения и проведения досуга различными группами населения, всего	кв.м	890	
	в том числе:			
	спортивных площадок	кв.м		
	детских площадок	кв.м		
	иных площадок	кв.м	890	
2.4	Наличие элементов благоустройства, всего	шт.	26	
	в том числе:			
	осветительных приборов	шт.		
	урн	шт.	12	
	скамеек	шт.	14	
2.5	Наличие оборудованной контейнерной площадки для сбора отходов	ед.		
2.6	Наличие озеленения	кв.м	4 517,9	
2.7	Наличие приспособлений для маломобильных групп населения, всего	шт.		

	в том числе:			
	опорных поручней	шт.		
	пандусов	шт.		
	съездов	шт.		
2.8	Потребность в ремонте твердого покрытия, всего	кв.м	5 133,8	
	в том числе:			
	твердого покрытия проездов	кв.м	4 180	
	твердого покрытия тротуаров	кв.м	953,8	
2.9	Потребность в установке элементов благоустройства, всего	шт.	44	
	в том числе:			
	осветительных приборов	шт.	16	
	урн	шт.	14	
	скамеек	шт.	14	
2.10	Потребность в установке приспособлений для маломобильных групп населения, всего	шт.	21	
	в том числе:			
	опорных поручней	шт.		
	пандусов	шт.	14	
	съездов	шт.	7	

3. Иная учетная информация

№ п/п	Наименование показателя	Ед. изм.	Значение показателя	Примечание

Приложение:


Схема земельного участка территории с указанием ее размеров и границ, размещением объектов благоустройства на 2 л.

Дата проведения инвентаризации: 25 октября 2017 г.

Ф.И.О., должности и подписи членов комиссии:

Основной состав комиссии:

заместитель главы Администрации города
(организация, должность)



Кривцов Н.Н.
(Ф.И.О.)

директор департамента городского хозяйства,
заместитель председатель комиссии
(организация, должность)

(подпись)

Карпеткин К.Ю.
(Ф.И.О.)

ведущий специалист отдела организации
ремонта и благоустройства жилищного фонда и
объектов городского хозяйства департамента
городского хозяйства, секретарь комиссии
(организация, должность)

(подпись)

Пономарева А.С.
(Ф.И.О.)

Члены комиссии:

начальник отдела организации ремонта и
благоустройства жилищного фонда и объектов
городского хозяйства департамента городского
хозяйства
(организация, должность)

(подпись)

Парфенова А.Е.
(Ф.И.О.)

ведущий инженер отдела по учету и
инвентаризации муниципального имущества
муниципального казенного учреждения «Казна
городского хозяйства»
(организация, должность)

(подпись)

Зарипова Р.Р.
(Ф.И.О.)

ведущий инженер технического отдела
муниципального казенного учреждения «Казна
городского хозяйства»

ЗАМЕСТИТЕЛЬ ДИРЕКТОРА
ПО РАБОТЕ С НАСЕЛЕНИЕМ

Главный инженер ООО «УК ДЭС ВЖР»
(организация, должность)

Представители общественных организаций (по
согласованию)
(организация, должность)

Адрес МКД: ул. Московская, д. 34/Б
Председатель совета МКД
(организация, должность)

Адрес МКД: ул. Московская, д. 34/А
Председатель совета МКД
(организация, должность)

Адрес МКД:


Председатель совета МКД
(организация, должность)


Адрес МКД:


Председатель совета МКД
(организация, должность)


Адрес МКД:

Председатель совета МКД
(организация, должность)


(подпись) Боровская Н.А.
(Ф.И.О.)


(подпись) Русин А.А.
(Ф.И.О.)


(подпись) Фурманова Н.А.
(Ф.И.О.)


(подпись) Федунова И.М.
(Ф.И.О.)

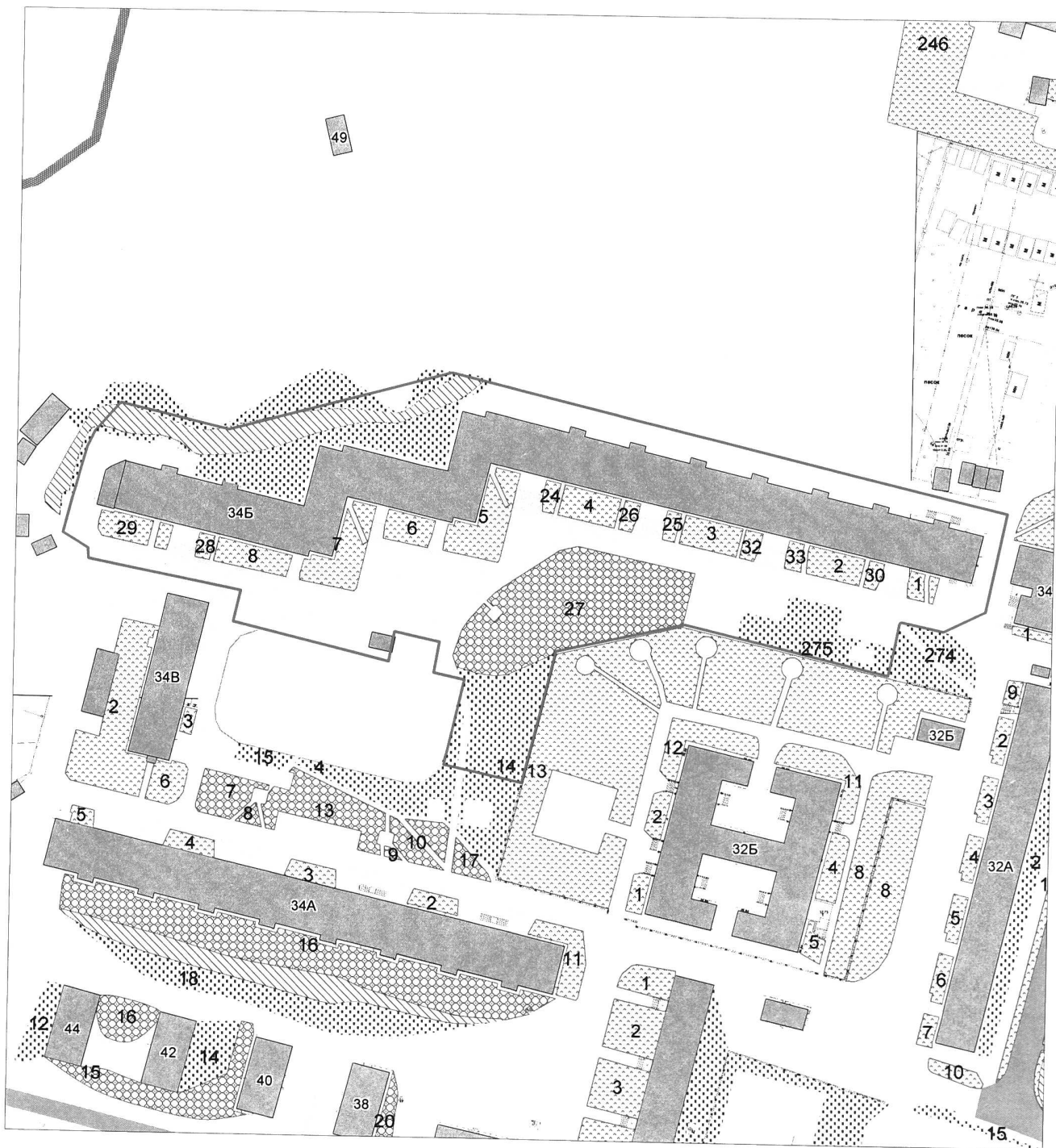

(подпись) Степанова И.Т.
(Ф.И.О.)

(подпись) _____
(Ф.И.О.)

(подпись) _____
(Ф.И.О.)

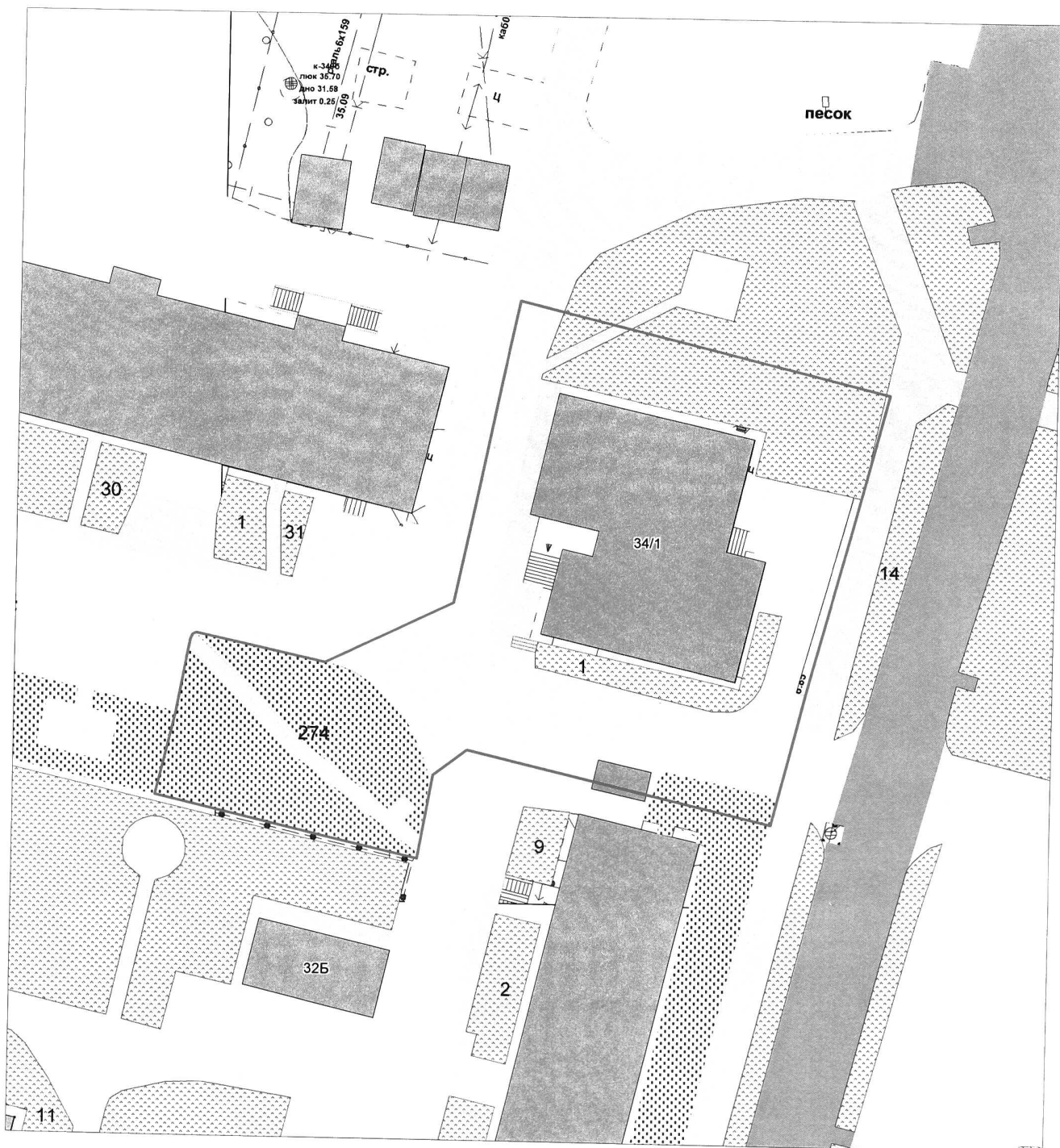
(подпись) _____
(Ф.И.О.)

ул. Московская, 34Б (площадь 13344,9 м2)



Граница земельного участка

ул. Московская, 34/1 (86:10:0101244:148, площадь 1553 м2)



Граница земельного участка