

ПАСПОРТ
благоустройства дворовой территории
по состоянию на 25.10.2017

1. Общие сведения о территории благоустройства

№ п/п	Наименование показателя	Значение показателя
1.1	Адрес многоквартирного дома*	Сургут г, Мелик-Карамова ул, д.76;Сургут г, Мелик-Карамова ул, д.76А;Сургут г, Мелик-Карамова ул, д.76Б;Сургут г, Мелик-Карамова ул, д.76В
1.2	Кадастровый номер земельного участка (дворовой территории)	;86:10:0101243:163;86:10:0101243:10323;86:10:0101243:10322;86:10:0101243:52
1.3	Численность населения, проживающего в пределах территории благоустройства, чел.	979
1.4	Общая площадь территории, кв. м	20 625
1.5	Оценка уровня благоустроенности территории (благоустроенная/ не благоустроенная) **	благоустроенная

* - при образовании дворовой территории земельными участками нескольких МКД в пунктах 1.1 и 1.2 указываются данные каждого МКД.

** - благоустроенной считается территория, обеспеченная твердым покрытием, позволяющим комфортное передвижение по основным пешеходным коммуникациям в любое время года и в любую погоду, освещением, игровым оборудованием для детей возрастом до пяти лет и набором урн, скамеек, озеленением, оборудованными площадками для сбора твердых коммунальных отходов.

2. Характеристика благоустройства

№ п/п	Наименование показателя	Ед. изм.	Значение показателя	Примечание
1	2	3	4	5
2.1	Наличие твердого покрытия, всего	кв.м	8 752,2	
	в том числе:			
	твердого покрытия проездов	кв.м	7 267,4	
	твердого покрытия тротуаров	кв.м	1 484,8	
	твердого покрытия парковок	кв.м		
2.2	Количество площадок, специально оборудованных для отдыха, общения и проведения досуга различными группами населения, всего	ед.	3	
	в том числе:			
	спортивных площадок	ед.		
	детских площадок	ед.	2	
	иных площадок	ед.	1	
2.3	Площадь площадок, специально оборудованных для отдыха, общения и проведения досуга различными группами населения, всего	кв.м	646,4	
	в том числе:			
	спортивных площадок	кв.м		
	детских площадок	кв.м	625,4	
	иных площадок	кв.м	21	
2.4	Наличие элементов благоустройства, всего	шт.	48	
	в том числе:			
	осветительных приборов	шт.		
	урн	шт.	25	
	скамеек	шт.	23	
2.5	Наличие оборудованной контейнерной площадки для сбора отходов	ед.		
2.6	Наличие озеленения	кв.м	5 661,6	

ведущий инженер отдела по учету и инвентаризации муниципального имущества муниципального казенного учреждения «Казна городского хозяйства»

(организация, должность)

Зарипова Р.Р.
(подпись)

Зарипова Р.Р.
(Ф.И.О.)

ведущий инженер технического отдела муниципального казенного учреждения «Казна городского хозяйства»

(организация, должность)

Боровская Н.А.
(подпись)

Боровская Н.А.
(Ф.И.О.)

Главный инженер ООО "УК ДЕЗ ВЖР"

(организация, должность)

ЗАМЕСТИТЕЛЬ ДИРЕКТОРА
ПО РАБОТЕ С НАСЕЛЕНИЕМ
ООО «УК ДЕЗ ВЖР»
УШАКОВА О.В.

Русин А.А.
(подпись)

Русин А.А.
(Ф.И.О.)

Представители общественных организаций (по согласованию)

(организация, должность)

Ушакова О.В.
(подпись)

Ушакова О.В.
(Ф.И.О.)

Адрес МКД: М-Карелина 76-82

Председатель совета МКД *Ушакова О.В.*

(организация, должность)

Ушакова О.В.
(подпись)

Ушакова О.В.
(Ф.И.О.)

Адрес МКД:

И-Корсакова 76-9

Председатель совета МКД

(организация, должность)

Шульцера Т.А.
(подпись)

(подпись)

(Ф.И.О.)

Адрес МКД: М-Карелина 76 А-76

Председатель совета МКД

(организация, должность)

Шульцера Т.А.
(подпись)

(подпись)

(Ф.И.О.)

Адрес МКД: М-Карелина 76-85

Председатель совета МКД *Ушакова О.В.*

(организация, должность)

Ушакова О.В.
(подпись)

Ушакова О.В.
(Ф.И.О.)

Адрес МКД:

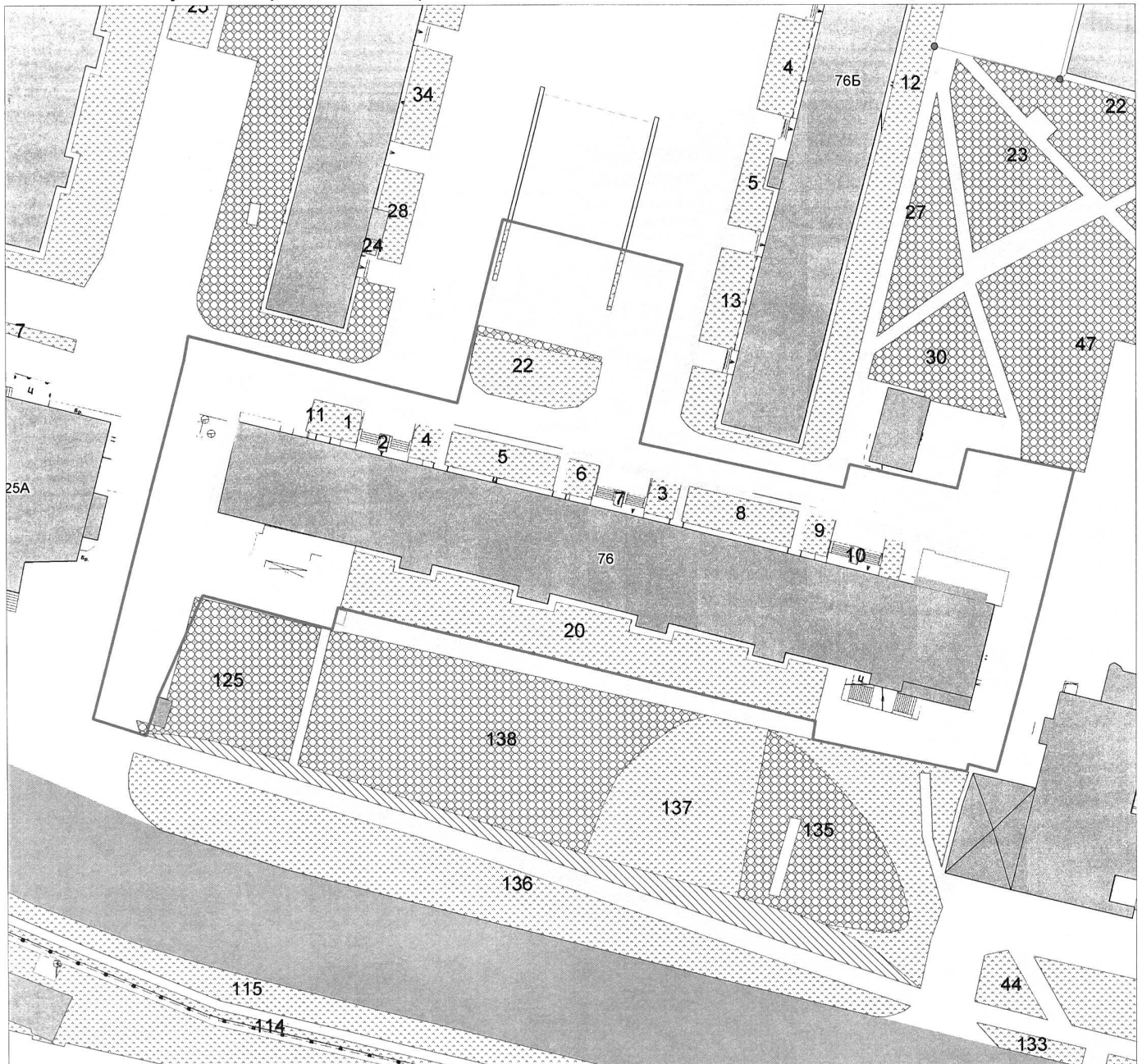
Председатель совета МКД

(организация, должность)

(подпись)

(Ф.И.О.)

ул. М-Карамова, 76 (86:10:0101243:163, площадь - 4769 м2)

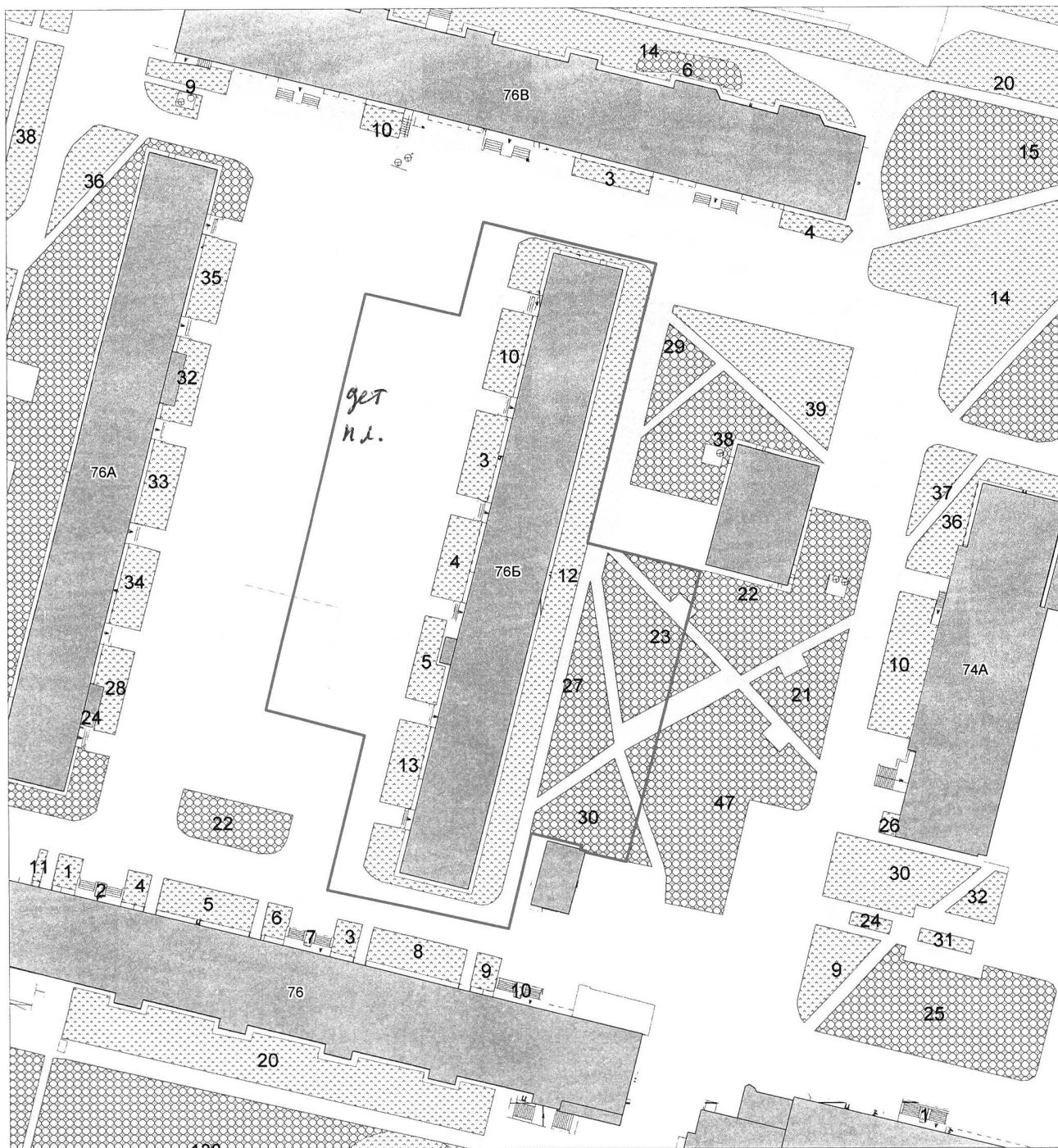


- граница дворовой территории - 4769 м2

Мелик-Карамова, 76 А (86:10:0101243:10323 площадь 4397 м2)

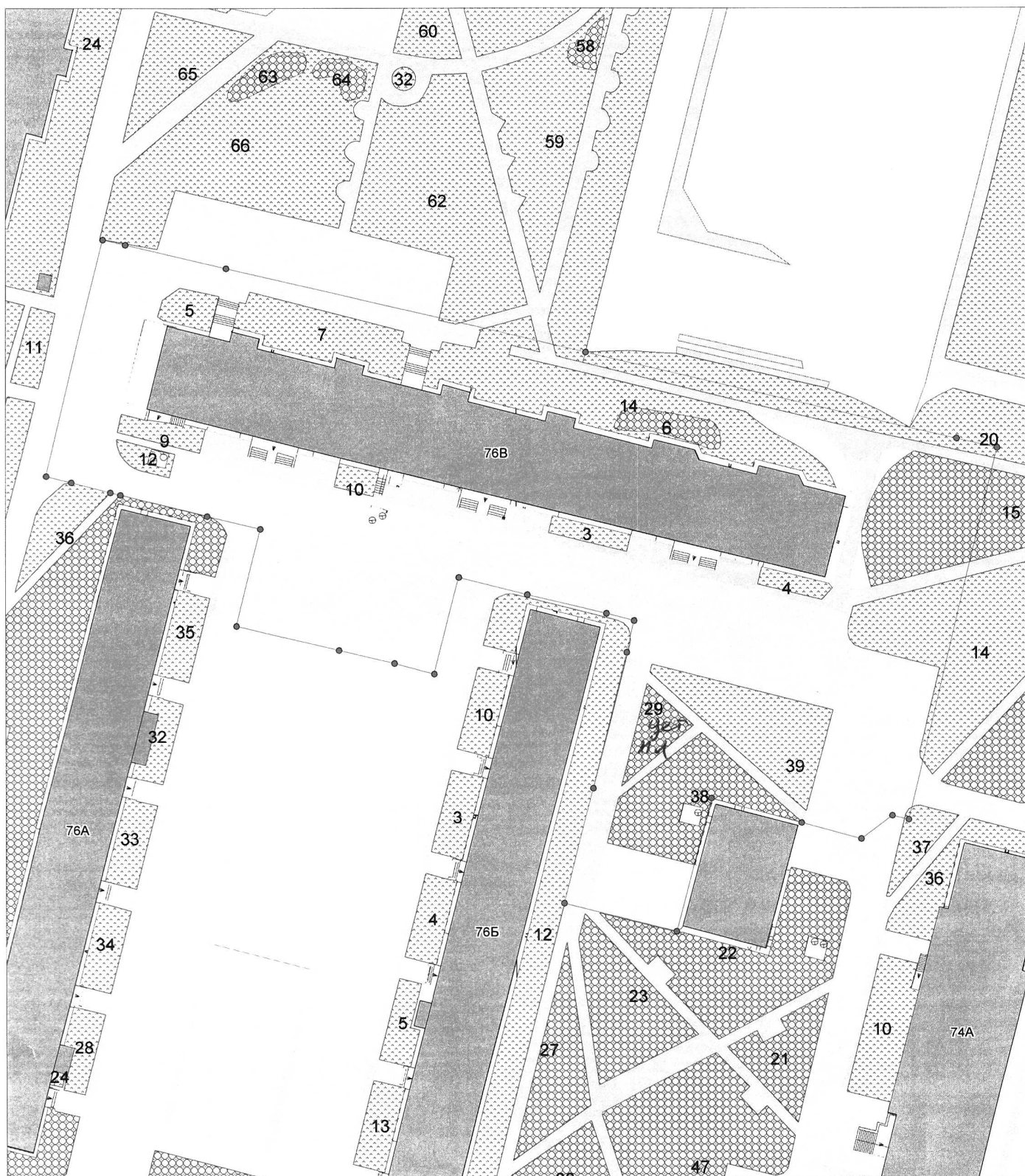


 - Граница земельного участка - 4397,0 кв. м.



 - площадь участка, в том числе площадь застройки - 4507,0 кв.м.

ул. Мелик-Карамова, 76 В (86:10:0101243:52, площадь - 6952 м2)



- Граница земельного участка