

## ПАСПОРТ благоустройства дворовой территории по состоянию на 25.10.2017

### 1. Общие сведения о территории благоустройства

№ п/п	Наименование показателя	Значение показателя
1.1	Адрес многоквартирного дома*	Сургут г, Мелик-Карамова ул, д.74
1.2	Кадастровый номер земельного участка (дворовой территории)	;86:10:0101243:166
1.3	Численность населения, проживающего в пределах территории благоустройства, чел.	259
1.4	Общая площадь территории, кв. м	5 380
1.5	Оценка уровня благоустроенности территории (благоустроенная/ не благоустроенная) **	благоустроенная

\* - при образовании дворовой территории земельными участками нескольких МКД в пунктах 1.1 и 1.2 указываются данные каждого МКД.

\*\* - благоустроенной считается территория, обеспеченная твердым покрытием, позволяющим комфортное передвижение по основным пешеходным коммуникациям в любое время года и в любую погоду, освещением, игровым оборудованием для детей возрастом до пяти лет и набором урн, скамеек, озеленением, оборудованными площадками для сбора твердых коммунальных отходов.


### 2. Характеристика благоустройства

№ п/п	Наименование показателя	Ед. изм.	Значение показателя	Примечание
1	2	3	4	5
2.1	Наличие твердого покрытия, всего	кв.м	2 336,7	
	в том числе:			
	твердого покрытия проездов	кв.м	1 771,8	
	твердого покрытия тротуаров	кв.м	564,9	
	твердого покрытия парковок	кв.м		
2.2	Количество площадок, специально оборудованных для отдыха, общения и проведения досуга различными группами населения, всего	ед.	1	
	в том числе:			
	спортивных площадок	ед.		
	детских площадок	ед.	1	
	иных площадок	ед.		
2.3	Площадь площадок, специально оборудованных для отдыха, общения и проведения досуга различными группами населения, всего	кв.м	255,3	
	в том числе:			
	спортивных площадок	кв.м		
	детских площадок	кв.м	226,8	
	иных площадок	кв.м	28,5	
2.4	Наличие элементов благоустройства, всего	шт.	9	
	в том числе:			
	осветительных приборов	шт.		
	урн	шт.	6	
	скамеек	шт.	3	
2.5	Наличие оборудованной контейнерной площадки для сбора отходов	ед.		
2.6	Наличие озеленения	кв.м	1 214,7	
2.7	Наличие приспособлений для маломобильных групп населения, всего	шт.		
	в том числе:			



ведущий инженер технического отдела  
муниципального казенного учреждения «Казна  
городского хозяйства»

(организация, должность)



(подпись)

Боровская Н.А.

(Ф.И.О.)

ЗАМЕСТИТЕЛЬ ДИРЕКТОРА  
ПО РАБОТЕ С НАСЕЛЕНИЕМ  
ООО «УК ДЕЗ ВЖР»  
ГЛАВНЫЙ ИНЖЕНЕР

(организация, должность)

УШАКОВА О.В.



(подпись)

Русин А.А.

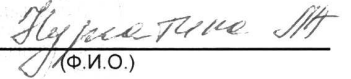
(Ф.И.О.)

Представители общественных организаций (по  
согласованию)

(организация, должность)



(подпись)



(Ф.И.О.)

Адрес МКД:

М-Карамеева 74-65

Председатель совета МКД

(организация, должность)



(подпись)



(Ф.И.О.)

Адрес МКД:

Председатель совета МКД

(организация, должность)

(подпись)

(Ф.И.О.)

Адрес МКД:

Председатель совета МКД

(организация, должность)

(подпись)

(Ф.И.О.)

Адрес МКД:

Председатель совета МКД

(организация, должность)

(подпись)

(Ф.И.О.)

Адрес МКД:

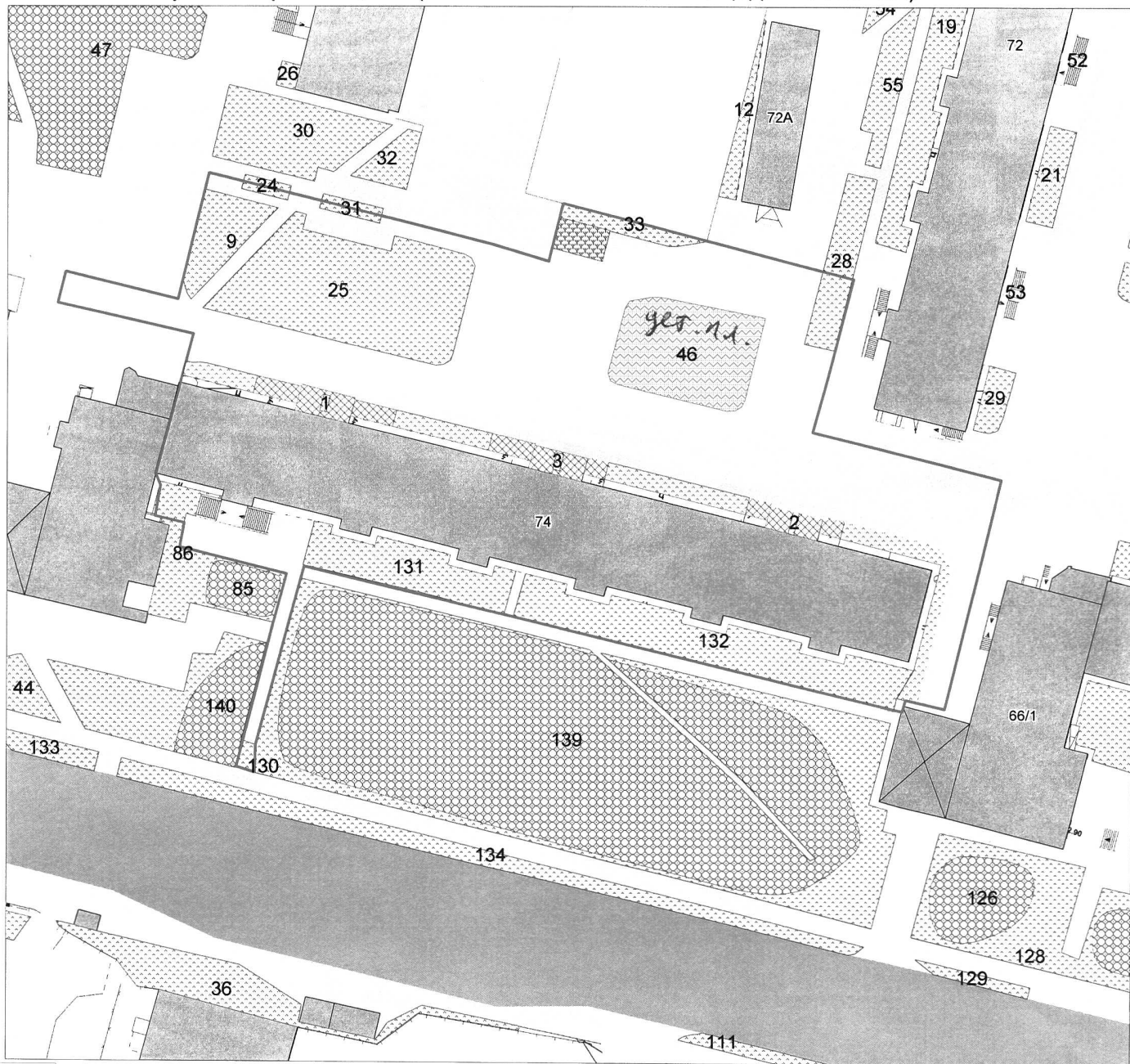
Председатель совета МКД

(организация, должность)

(подпись)

(Ф.И.О.)

ул. М-Карамова, 74 (86:10:0101243:166, площадь - 5380 м2)



- граница дворовой территории - 5380 м2