

ПАСПОРТ
благоустройства дворовой территории
по состоянию на 25.10.2017

1. Общие сведения о территории благоустройства

№ п/п	Наименование показателя	Значение показателя
1.1	Адрес многоквартирного дома*	Сургут г, Мелик-Карамова ул, д.60; Сургут г, Мелик-Карамова ул, д.70; Сургут г, Мелик-Карамова ул, д.72
1.2	Кадастровый номер земельного участка (дворовой территории)	;86:10:0101243:175;86:10:0101243:175;86:10:0101243:176;86:10:0101243:174
1.3	Численность населения, проживающего в пределах территории благоустройства, чел.	988
1.4	Общая площадь территории, кв. м	23 212
1.5	Оценка уровня благоустроенности территории (благоустроенная/ не благоустроенная) **	благоустроенная

* - при образовании дворовой территории земельными участками нескольких МКД в пунктах 1.1 и 1.2 указываются данные каждого МКД.

** - благоустроенной считается территория, обеспеченная твердым покрытием, позволяющим комфортное передвижение по основным пешеходным коммуникациям в любое время года и в любую погоду, освещением, игровым оборудованием для детей возрастом до пяти лет и набором урн, скамеек, озеленением, оборудованными площадками для сбора твердых коммунальных отходов.

2. Характеристика благоустройства

№ п/п	Наименование показателя	Ед. изм.	Значение показателя	Примечание
1	2	3	4	5
2.1	Наличие твердого покрытия, всего	кв.м	10 083,2	
	в том числе:			
	твердого покрытия проездов	кв.м	8 008	
	твердого покрытия тротуаров	кв.м	2 075,2	
	твердого покрытия парковок	кв.м		
2.2	Количество площадок, специально оборудованных для отдыха, общения и проведения досуга различными группами населения, всего	ед.	6	
	в том числе:			
	спортивных площадок	ед.	1	
	детских площадок	ед.	2	
	иных площадок	ед.	3	
2.3	Площадь площадок, специально оборудованных для отдыха, общения и проведения досуга различными группами населения, всего	кв.м	1 192,3	
	в том числе:			
	спортивных площадок	кв.м	700	
	детских площадок	кв.м	416,7	
	иных площадок	кв.м	75,6	
2.4	Наличие элементов благоустройства, всего	шт.	65	
	в том числе:			
	осветительных приборов	шт.		
	урн	шт.	32	
	скамеек	шт.	33	
2.5	Наличие оборудованной контейнерной площадки для сбора отходов	ед.		
2.6	Наличие озеленения	кв.м	4 351,9	

2.7	Наличие приспособлений для маломобильных групп населения, всего	шт.		
	в том числе:			
	опорных поручней	шт.		
	пандусов	шт.		
	съездов	шт.		
2.8	Потребность в ремонте твердого покрытия, всего	кв.м		
	в том числе:			
	твердого покрытия проездов	кв.м		
	твердого покрытия тротуаров	кв.м		
2.9	Потребность в установке элементов благоустройства, всего	шт.		
	в том числе:			
	осветительных приборов	шт.		
	урн	шт.		
	скамеек	шт.		
2.10	Потребность в установке приспособлений для маломобильных групп населения, всего	шт.		
	в том числе:			
	опорных поручней	шт.		
	пандусов	шт.		
	съездов	шт.		

3. Иная учетная информация

№ п/п	Наименование показателя	Ед. изм.	Значение показателя	Примечание

Приложение:

Схема земельного участка территории с указанием ее размеров и границ, размещением объектов благоустройства на 3 л.


Дата проведения инвентаризации: 25 октября 2017 г.

Ф.И.О., должности и подписи членов комиссии:

Основной состав комиссии:

заместитель главы Администрации города

(организация, должность)



Кривцов Н.Н.

(Ф.И.О.)

директор департамента городского хозяйства,
заместитель председатель комиссии

(организация, должность)

(подпись)

Карпеткин К.Ю.

(Ф.И.О.)

ведущий специалист отдела организации
ремонта и благоустройства жилищного фонда и
объектов городского хозяйства департамента
городского хозяйства, секретарь комиссии

(организация, должность)

(подпись)

Пономарева А.С.

(Ф.И.О.)

Члены комиссии:

начальник отдела организации ремонта и
благоустройства жилищного фонда и объектов
городского хозяйства департамента городского
хозяйства


(организация, должность)

(подпись)


Парфенова А.Е.

(Ф.И.О.)

ведущий инженер отдела по учету и инвентаризации муниципального имущества муниципального казенного учреждения «Казна городского хозяйства»
(организация, должность)



(подпись) _____
Зарипова Р.Р.
(Ф.И.О.)

ведущий инженер технического отдела муниципального казенного учреждения «Казна городского хозяйства»
(организация, должность)



(подпись) _____
Боровская Н.А.
(Ф.И.О.)

Главный инженер ООО "УК ДЕЗ ВЖР"
(организация, должность)


ЗАМЕСТИТЕЛЬ ДИРЕКТОРА
ПО РАБОТЕ С НАСЕЛЕНИЕМ
ООО «УК ДЕЗ ВЖР»
УШАКОВА О. В.


(подпись) _____
Русин А.А.
(Ф.И.О.)


Представители общественных организаций (по согласованию)
(организация, должность)


(подпись) _____
Директор М
(Ф.И.О.)


Адрес МКД: ул. М-Караева д. 70.
Председатель совета МКД _____
(организация, должность)


(подпись) _____
Масбуров М.М.
(Ф.И.О.)

Адрес МКД: ул. М-Кардмова д. 60
собственник кв. 43
Председатель совета МКД _____
(организация, должность)


(подпись) _____
Булгачев В.М.
(Ф.И.О.)

Адрес МКД: ул. Караева д. 72 кв. 8
Председатель совета МКД _____
(организация, должность)


(подпись) _____
Султанова М
(Ф.И.О.)

Адрес МКД:
Председатель совета МКД _____
(организация, должность)

(подпись) _____
(Ф.И.О.)

Адрес МКД:
Председатель совета МКД _____
(организация, должность)

(подпись) _____
(Ф.И.О.)

ул. М-Карамова, 60 (86:10:0101243:175, площадь - 6727 м2)



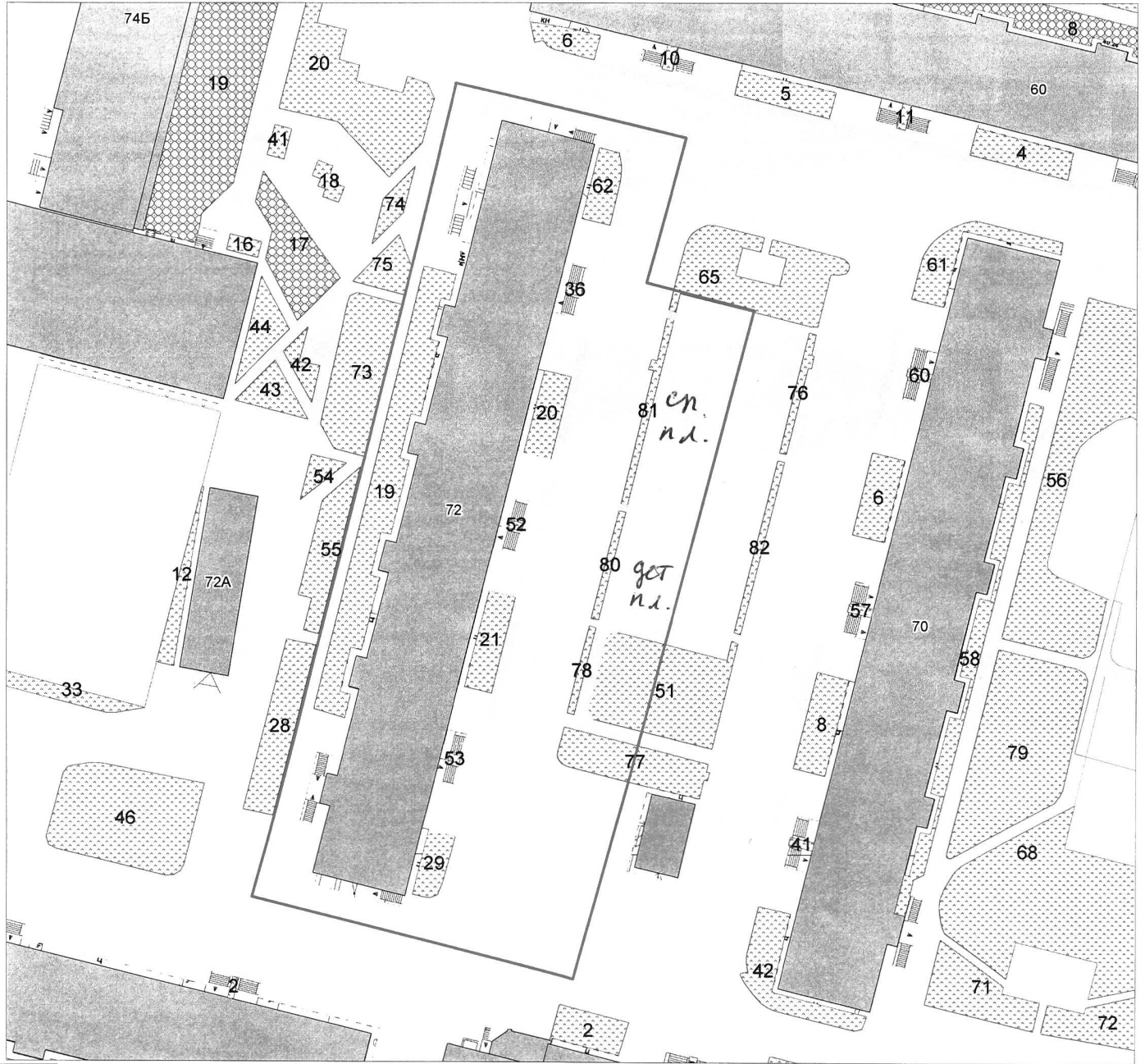
 - граница дворовой территории - 6727 м2

ул. М-Карамова, 70 (86:10:0101243:176, площадь - 4955 м2)



- граница дворовой территории - 4955 м2

ул. М-Карамова, 72 (86:10:0101243:174, площадь - 4803 м2)



- граница дворовой территории - 4803 м2