

ПАСПОРТ
благоустройства дворовой территории
по состоянию на 25.10.2017

1. Общие сведения о территории благоустройства

№ п/п	Наименование показателя	Значение показателя
1.1	Адрес многоквартирного дома*	Сургут г, Мелик-Карамова ул, д.47
1.2	Кадастровый номер земельного участка (дворовой территории)	;86:10:0101076:3027
1.3	Численность населения, проживающего в пределах территории благоустройства, чел.	459
1.4	Общая площадь территории, кв. м	8 025
1.5	Оценка уровня благоустроенности территории (благоустроенная/ не благоустроенная) **	благоустроенная

* - при образовании дворовой территории земельными участками нескольких МКД в пунктах 1.1 и 1.2 указываются данные каждого МКД.

** - благоустроенной считается территория, обеспеченная твердым покрытием, позволяющим комфортное передвижение по основным пешеходным коммуникациям в любое время года и в любую погоду, освещением, игровым оборудованием для детей возрастом до пяти лет и набором урн, скамеек, озеленением, оборудованными площадками для сбора твердых коммунальных отходов.

2. Характеристика благоустройства

№ п/п	Наименование показателя	Ед. изм.	Значение показателя	Примечание
1	2	3	4	5
2.1	Наличие твердого покрытия, всего	кв.м	2 628,1	
	в том числе:			
	твердого покрытия проездов	кв.м	2 050	
	твердого покрытия тротуаров	кв.м	578,1	
	твердого покрытия парковок	кв.м		
2.2	Количество площадок, специально оборудованных для отдыха, общения и проведения досуга различными группами населения, всего	ед.	3	
	в том числе:			
	спортивных площадок	ед.		
	детских площадок	ед.	1	
	иных площадок	ед.	1	
2.3	Площадь площадок, специально оборудованных для отдыха, общения и проведения досуга различными группами населения, всего	кв.м	357,9	
	в том числе:			
	спортивных площадок	кв.м		
	детских площадок	кв.м	127	
	иных площадок	кв.м	65	
2.4	Наличие элементов благоустройства, всего	шт.	16	
	в том числе:			
	осветительных приборов	шт.		
	урн	шт.	7	
	скамеек	шт.	9	
2.5	Наличие оборудованной контейнерной площадки для сбора отходов	ед.		
2.6	Наличие озеленения	кв.м	2 232,5	
2.7	Наличие приспособлений для маломобильных групп населения, всего	шт.		
	в том числе:			

	опорных поручней	шт.		
	пандусов	шт.		
	съездов	шт.		
2.8	Потребность в ремонте твердого покрытия, всего	кв.м		
	в том числе:			
	твердого покрытия проездов	кв.м		
	твердого покрытия тротуаров	кв.м		
2.9	Потребность в установке элементов благоустройства, всего	шт.	27	
	в том числе:			
	осветительных приборов	шт.	11	
	урн	шт.	7	
	скамеек	шт.	9	
2.10	Потребность в установке приспособлений для маломобильных групп населения, всего	шт.	10	
	в том числе:			
	опорных поручней	шт.		
	пандусов	шт.	10	
	съездов	шт.		

3. Иная учетная информация

№ п/п	Наименование показателя	Ед. изм.	Значение показателя	Примечание

Приложение:

Схема земельного участка территории с указанием ее размеров и границ, размещением объектов благоустройства на 1 л.


Дата проведения инвентаризации: 25 октября 2017 г.

Ф.И.О., должности и подписи членов комиссии:

Основной состав комиссии:

заместитель главы Администрации города

(организация, должность)


 (подпись) _____ Кривцов Н.Н.
 (Ф.И.О.)


директор департамента городского хозяйства,
заместитель председатель комиссии

(организация, должность)


 (подпись) _____ Карпеткин К.Ю.
 (Ф.И.О.)

ведущий специалист отдела организации
ремонта и благоустройства жилищного фонда и
объектов городского хозяйства департамента
городского хозяйства, секретарь комиссии


(организация, должность)


 (подпись) _____ Пономарева А.С.
 (Ф.И.О.)

Члены комиссии:

начальник отдела организации ремонта и
благоустройства жилищного фонда и объектов
городского хозяйства департамента городского
хозяйства

(организация, должность)


 (подпись) _____ Парфенова А.Е.
 (Ф.И.О.)

ведущий инженер отдела по учету и
инвентаризации муниципального имущества
муниципального казенного учреждения «Казна
городского хозяйства»

(организация, должность)


 (подпись) _____ Зарипова Р.Р.
 (Ф.И.О.)

ведущий инженер технического отдела
муниципального казенного учреждения «Казна
городского хозяйства»

(организация, должность)


(подпись)

Боровская Н.А.
(Ф.И.О.)

Главный инженер ООО "УК ДЕЗ ВЖР"
(организация, должность)

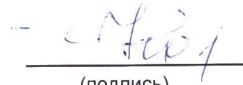
САМОУПРАВЛЯЕМОЕ ОБЩЕСТВО С ОГРАНИЧЕННОЙ ОТВЕТСТВЕННОСТЬЮ
"УК ДЕЗ ВЖР"
УШАКОВА О.В.


(подпись)

Русин А.А.
(Ф.И.О.)

Представители общественных организаций (по
согласованию)

(организация, должность)


(подпись)

Жуковская Н.Н.
(Ф.И.О.)

Адрес МКД:

Председатель совета МКД

(организация, должность)

(подпись)

(Ф.И.О.)

Адрес МКД: ул. Мещеряков-Карамова д. 47КВ78

Председатель совета МКД

(организация, должность)


(подпись)

Бахуров И.В.
(Ф.И.О.)

Адрес МКД:

Председатель совета МКД

(организация, должность)

(подпись)

(Ф.И.О.)

Адрес МКД:

Председатель совета МКД

(организация, должность)

(подпись)

(Ф.И.О.)

Адрес МКД:

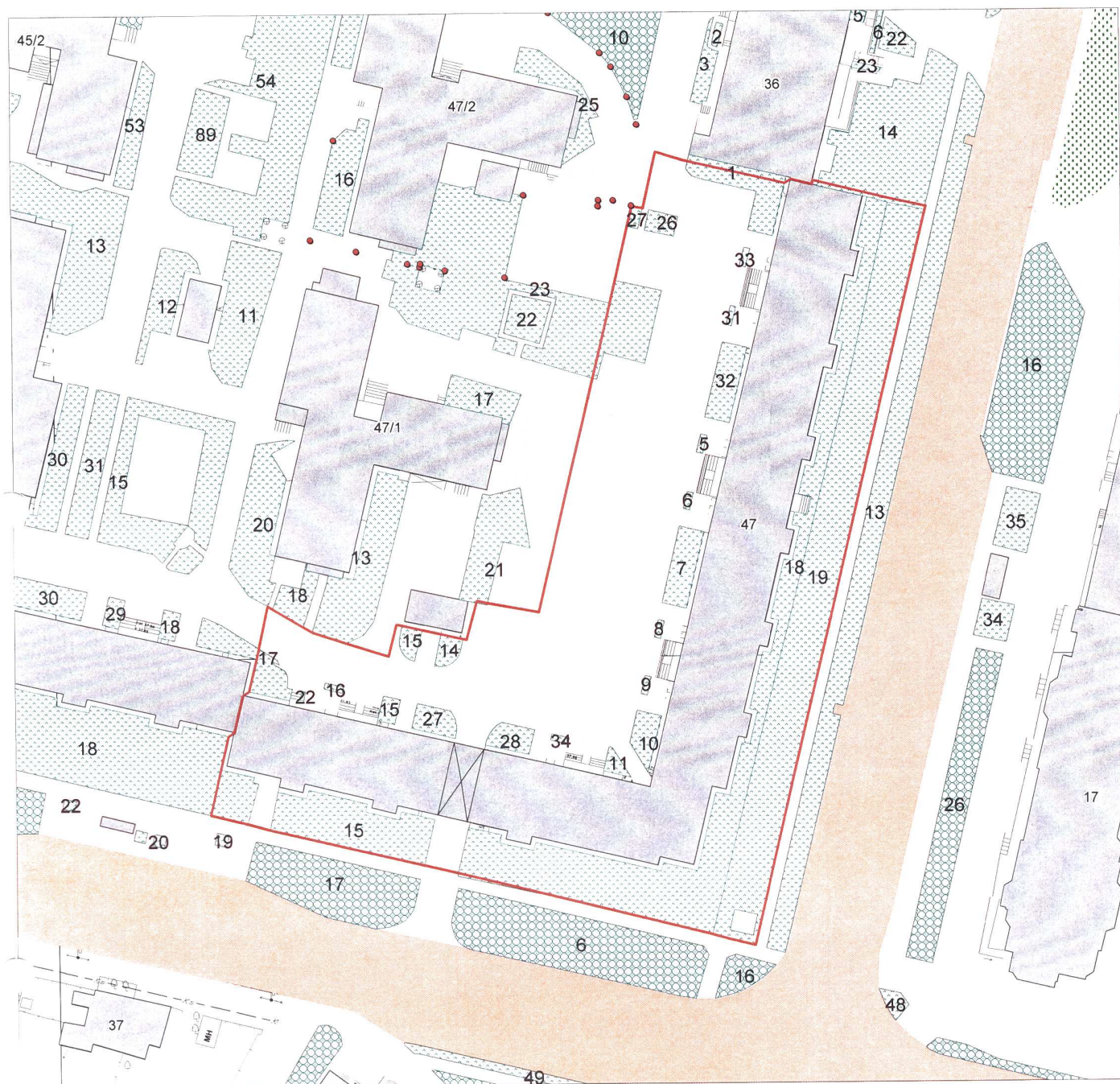
Председатель совета МКД

(организация, должность)

(подпись)

(Ф.И.О.)

ул. М-Карамова 47 (86:10:0101076:3027, площадь - 8025 м2)



 - Граница земельного участка