

ПАСПОРТ благоустройства дворовой территории по состоянию на 25.10.2017

1. Общие сведения о территории благоустройства

№ п/п	Наименование показателя	Значение показателя
1.1	Адрес многоквартирного дома*	Сургут г, Майская ул, д.5
1.2	Кадастровый номер земельного участка (дворовой территории)	;86:10:0101016:122
1.3	Численность населения, проживающего в пределах территории благоустройства, чел.	215
1.4	Общая площадь территории, кв. м	5 782
1.5	Оценка уровня благоустроенности территории (благоустроенная/ не благоустроенная)**	не благоустроенная

* - при образовании дворовой территории земельными участками нескольких МКД в пунктах 1.1 и 1.2 указываются данные каждого МКД.

** - благоустроенной считается территория, обеспеченная твердым покрытием, позволяющим комфортное передвижение по основным пешеходным коммуникациям в любое время года и в любую погоду, освещением, игровым оборудованием для детей возрастом до пяти лет и набором урн, скамеек, озеленением, оборудованными площадками для сбора твердых коммунальных отходов.

2. Характеристика благоустройства

№ п/п	Наименование показателя	Ед. изм.	Значение показателя	Примечание
1	2	3	4	5
2.1	Наличие твердого покрытия, всего	кв. м	1 354	
	в том числе:			
	твердого покрытия проездов	кв. м	1 025,1	
	твердого покрытия тротуаров	кв. м	264,1	
	твердого покрытия парковок	кв. м	64,8	
2.2	Количество площадок, специально оборудованных для отдыха, общения и проведения досуга различными группами населения, всего	ед.	2	
	в том числе:			
	спортивных площадок	ед.		
	детских площадок	ед.	1	
	иных площадок	ед.	1	
2.3	Площадь площадок, специально оборудованных для отдыха, общения и проведения досуга различными группами населения, всего	кв. м	241,6	
	в том числе:			
	спортивных площадок	кв. м		
	детских площадок	кв. м	120	
	иных площадок	кв. м	121,6	
2.4	Наличие элементов благоустройства, всего	шт.	12	
	в том числе:			
	осветительных приборов	шт.		
	урн	шт.	6	
	скамеек	шт.	6	
2.5	Наличие оборудованной контейнерной площадки для сбора отходов	ед.	5	
2.6	Наличие озеленения	кв. м	2 928,8	
2.7	Наличие приспособлений для маломобильных групп населения, всего	шт.		
	в том числе:			

	опорных поручней	шт.		
	пандусов	шт.		
	съездов	шт.		
2.8	Потребность в ремонте твердого покрытия, всего	кв.м	1 354	
	в том числе:			
	твердого покрытия проездов	кв.м	1 089,9	
	твердого покрытия тротуаров	кв.м	264,1	
2.9	Потребность в установке элементов благоустройства, всего	шт.	23	
	в том числе:			
	осветительных приборов	шт.	7	
	урн	шт.	8	
	скамеек	шт.	8	
2.10	Потребность в установке приспособлений для маломобильных групп населения, всего	шт.	12	
	в том числе:			
	опорных поручней	шт.		
	пандусов	шт.	6	
	съездов	шт.	6	

3. Иная учетная информация

№ п/п	Наименование показателя	Ед. изм.	Значение показателя	Примечание

Приложение:

Схема земельного участка территории с указанием ее размеров и границ, размещением объектов благоустройства на 1 л.

Дата проведения инвентаризации: 25 октября 2017 г.

Ф.И.О., должности и подписи членов комиссии:

Основной состав комиссии:


заместитель главы Администрации города
(организация, должность)


(подпись) Кривцов Н.Н.
(Ф.И.О.)

директор департамента городского хозяйства,
заместитель председатель комиссии
(организация, должность)



(подпись) Карпеткин К.Ю.
(Ф.И.О.)

ведущий специалист отдела организации
ремонта и благоустройства жилищного фонда и
объектов городского хозяйства департамента
городского хозяйства, секретарь комиссии
(организация, должность)



(подпись) Пономарева А.С.
(Ф.И.О.)

Члены комиссии:

начальник отдела организации ремонта и
благоустройства жилищного фонда и объектов
городского хозяйства департамента городского
хозяйства
(организация, должность)


(подпись) Парфенова А.Е.
(Ф.И.О.)

ведущий инженер отдела по учету и
инвентаризации муниципального имущества
муниципального казенного учреждения «Казна
городского хозяйства»
(организация, должность)


(подпись) Зарипова Р.Р.
(Ф.И.О.)

ведущий инженер технического отдела
муниципального казенного учреждения «Казна
городского хозяйства»

ДИРЕКТОРА
ПО РАБОТЕ С НАСЕЛЕНИЕМ
ГЛАВНЫЙ ИНЖЕНЕР
ООО «УД-ТЕЗ ВЖР»
КОЗЛОВА О.В.

(подпись)

Боровская Н.А.

(Ф.И.О.)

(подпись)

Русин А.А.

(Ф.И.О.)

Представители общественных организаций (по
согласованию)

(организация, должность)

(подпись)

Иванов М.

(Ф.И.О.)

Адрес МКД: ул. Майская 5

Председатель совета МКД

(организация, должность)

(подпись)

Каримов У.2.

(Ф.И.О.)

Адрес МКД:

Председатель совета МКД

(организация, должность)

(подпись)

(Ф.И.О.)

Адрес МКД:

Председатель совета МКД

(организация, должность)

(подпись)

(Ф.И.О.)

Адрес МКД:

Председатель совета МКД

(организация, должность)

(подпись)

(Ф.И.О.)

Адрес МКД:

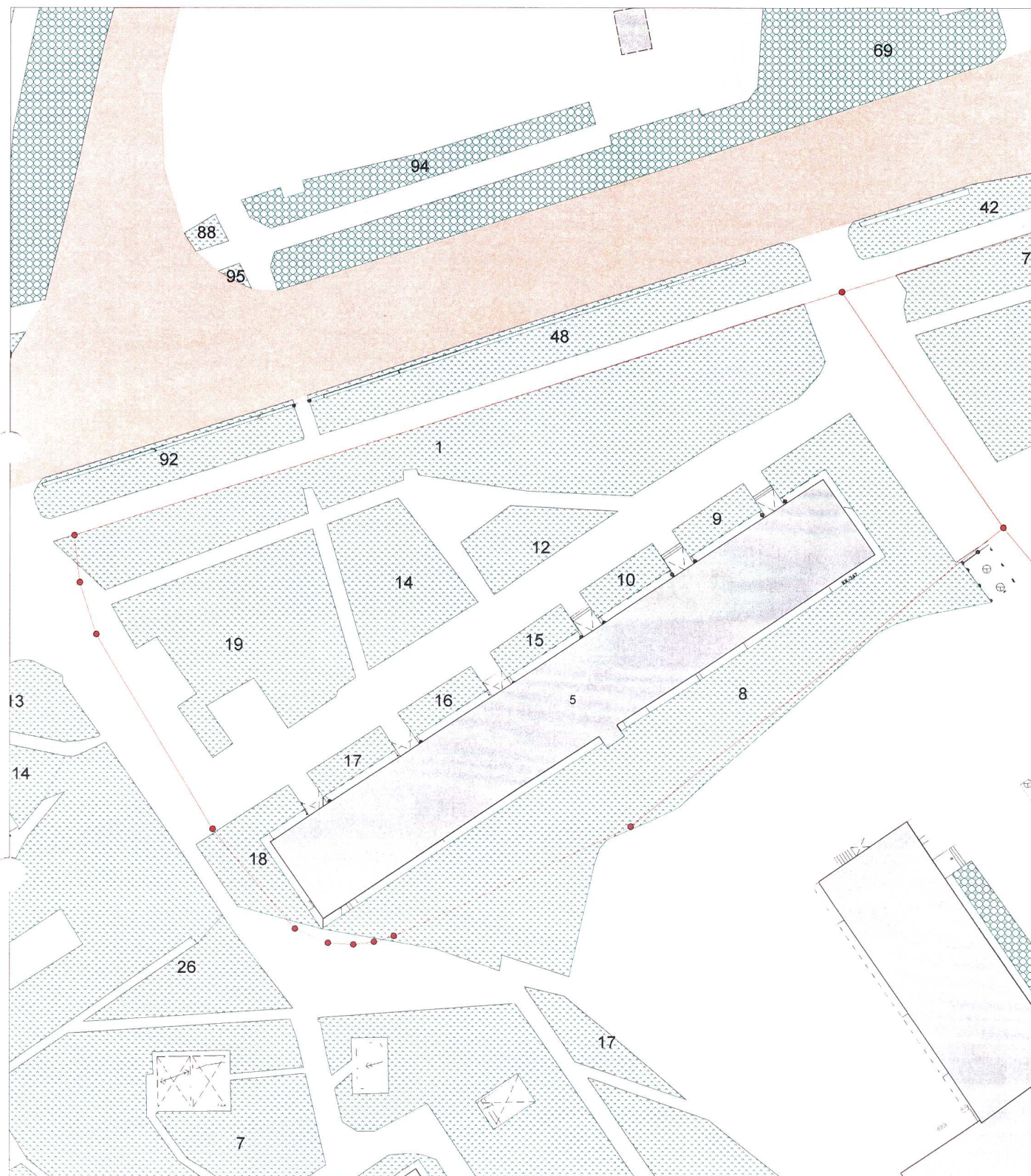
Председатель совета МКД


(организация, должность)

(подпись)

(Ф.И.О.)

ул. Майская, 5 (86:10:0101016:122, площадь - 5782 м2)



 - Граница земельного участка