

**ПАСПОРТ**  
**благоустройства дворовой территории**  
**по состоянию на 25.10.2017**

**1. Общие сведения о территории благоустройства**

№ п/п	Наименование показателя	Значение показателя
1.1	Адрес многоквартирного дома*	Сургут г, Комсомольский пр-кт, д.44;Сургут г, Комсомольский пр-кт, д.44/1;Сургут г, Комсомольский пр-кт, д.44/2
1.2	Кадастровый номер земельного участка (дворовой территории)	;86:10:0101076:16;86:10:0101076:3009;Нет
1.3	Численность населения, проживающего в пределах территории благоустройства, чел.	905
1.4	Общая площадь территории, кв. м	18 890,1
1.5	Оценка уровня благоустроенности территории (благоустроенная/ не благоустроенная) **	благоустроенная

\* - при образовании дворовой территории земельными участками нескольких МКД в пунктах 1.1 и 1.2 указываются данные каждого МКД.

\*\* - благоустроенной считается территория, обеспеченная твердым покрытием, позволяющим комфортное передвижение по основным пешеходным коммуникациям в любое время года и в любую погоду, освещением, игровым оборудованием для детей возрастом до пяти лет и набором урн, скамеек, озеленением, оборудованными площадками для сбора твердых коммунальных отходов.

**2. Характеристика благоустройства**

№ п/п	Наименование показателя	Ед. изм.	Значение показателя	Примечание
1	2	3	4	5
2.1	Наличие твердого покрытия, всего	кв.м	8 228,7	
	в том числе:			
	твердого покрытия проездов	кв.м	5 692,3	
	твердого покрытия тротуаров	кв.м	1 369,5	
	твердого покрытия парковок	кв.м	1 166,9	
2.2	Количество площадок, специально оборудованных для отдыха, общения и проведения досуга различными группами населения, всего	ед.	1	
	в том числе:			
	спортивных площадок	ед.		
	детских площадок	ед.	1	
	иных площадок	ед.		
2.3	Площадь площадок, специально оборудованных для отдыха, общения и проведения досуга различными группами населения, всего	кв.м	374	
	в том числе:			
	спортивных площадок	кв.м		
	детских площадок	кв.м	374	
	иных площадок	кв.м		
2.4	Наличие элементов благоустройства, всего	шт.	27	
	в том числе:			
	осветительных приборов	шт.		
	урн	шт.	13	
	скамеек	шт.	14	
2.5	Наличие оборудованной контейнерной площадки для сбора отходов	ед.		
2.6	Наличие озеленения	кв.м	4 726,1	

2.7	Наличие приспособлений для маломобильных групп населения, всего	шт.		
	в том числе:			
	опорных поручней	шт.		
	пандусов	шт.		
	съездов	шт.		
2.8	Потребность в ремонте твердого покрытия, всего	кв.м	1 593	
	в том числе:			
	твердого покрытия проездов	кв.м	1 182	
	твердого покрытия тротуаров	кв.м	411	
2.9	Потребность в установке элементов благоустройства, всего	шт.	23	
	в том числе:			
	осветительных приборов	шт.	7	
	урн	шт.	8	
	скамеек	шт.	8	
2.10	Потребность в установке приспособлений для маломобильных групп населения, всего	шт.	9	
	в том числе:			
	опорных поручней	шт.		
	пандусов	шт.	6	
	съездов	шт.	3	

### 3. Иная учетная информация

№ п/п	Наименование показателя	Ед. изм.	Значение показателя	Примечание

Приложение:


Схема земельного участка территории с указанием ее размеров и границ, размещением объектов благоустройства на 3 л.

Дата проведения инвентаризации: 25 октября 2017 г.


Ф.И.О., должности и подписи членов комиссии:

Основной состав комиссии:


заместитель главы Администрации города  
(организация, должность)

  
(подпись) Кривцов Н.Н.  
(Ф.И.О.)

директор департамента городского хозяйства,  
заместитель председатель комиссии  
(организация, должность)

  
(подпись) Карпеткин К.Ю.  
(Ф.И.О.)

ведущий специалист отдела организации  
ремонта и благоустройства жилищного фонда и  
объектов городского хозяйства департамента  
городского хозяйства, секретарь комиссии  
(организация, должность)

  
(подпись) Пономарева А.С.  
(Ф.И.О.)

Члены комиссии:

начальник отдела организации ремонта и  
благоустройства жилищного фонда и объектов  
городского хозяйства департамента городского  
хозяйства  
(организация, должность)

  
(подпись) Парфенова А.Е.  
(Ф.И.О.)

ведущий инженер отдела по учету и инвентаризации муниципального имущества муниципального казенного учреждения «Казна городского хозяйства»

(организация, должность)

*Зарипова*  
(подпись)

Зарипова Р.Р.

(Ф.И.О.)

ведущий инженер технического отдела муниципального казенного учреждения «Казна городского хозяйства»

(организация, должность)

*Боровская*  
(подпись)

Боровская Н.А.

(Ф.И.О.)

Главный инженер ООО "УК ДЕЗ ВЖР"

(организация, должность)

ЗАМЕСТИТЕЛЬ ДИРЕКТОРА  
ПО РАБОТЕ С НАСЕЛЕНИЕМ  
ООО «УК ДЕЗ ВЖР»  
УШАКОВА О.В.

*Русин*  
(подпись)

Русин А.А.

(Ф.И.О.)

Представители общественных организаций (по согласованию)

(организация, должность)

*Курашова*  
(подпись)

Курашова М.

(Ф.И.О.)

Адрес МКД: *Космодемьянская 44*  
Председатель совета МКД *№ 115*

(организация, должность)

*Васильева*  
(подпись)

Васильева А.Б.

(Ф.И.О.)

Адрес МКД: *Космодемьянская 44/1*  
Председатель совета МКД *№ 118*

(организация, должность)

*Мозил*  
(подпись)

Мозил Т.И.

(Ф.И.О.)

Адрес МКД: *Космодемьянская 44/1*  
Председатель совета МКД *№ 11*

(организация, должность)

*Иванова*  
(подпись)

Иванова Е.А.

(Ф.И.О.)

Адрес МКД:

Председатель совета МКД

(организация, должность)

(подпись)

(Ф.И.О.)

Адрес МКД:

Председатель совета МКД

(организация, должность)

(подпись)

(Ф.И.О.)

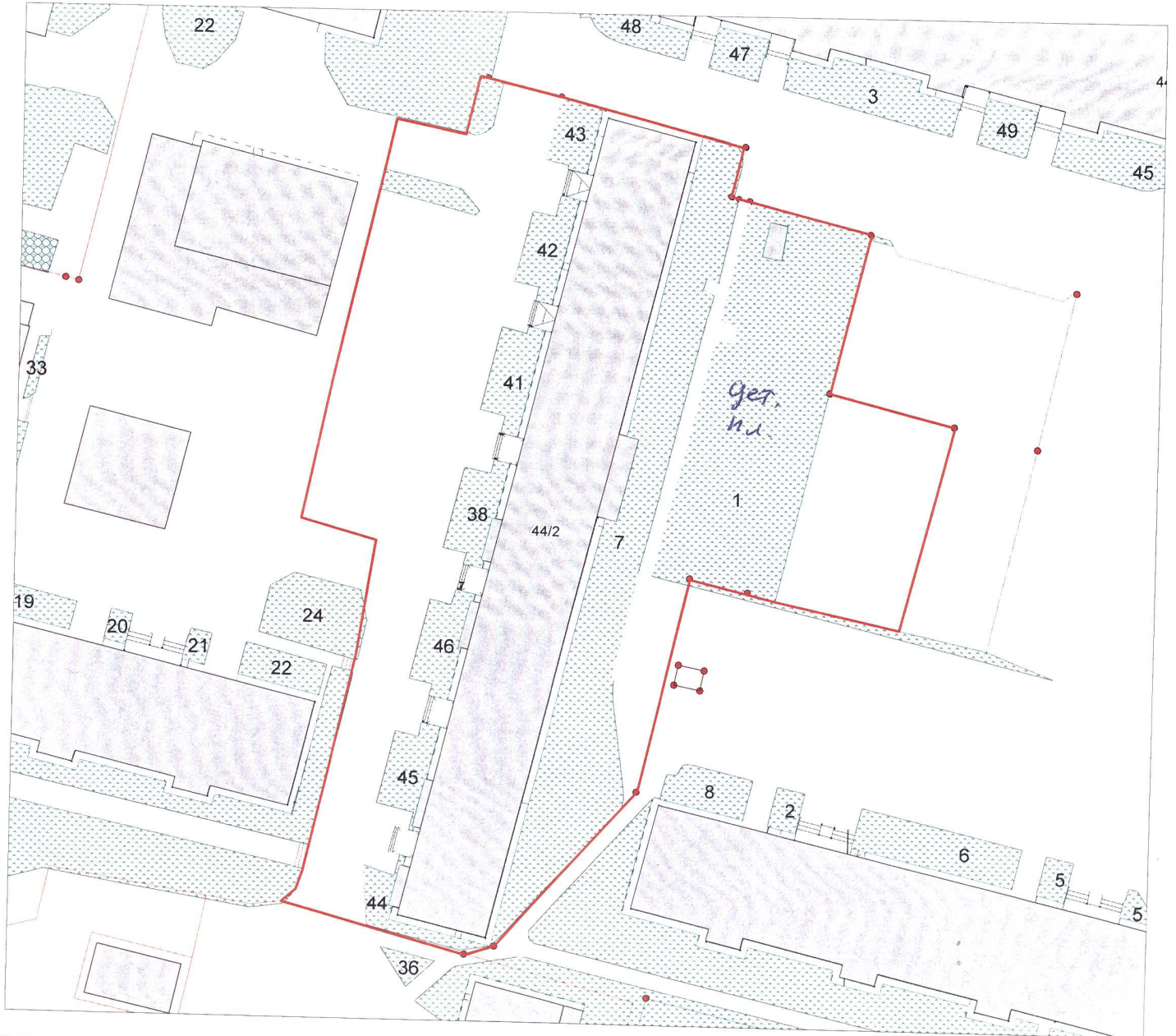
пр. Комсомольский, 44 (86:10:0101076:16, площадь - 7222 м2)




 - Граница земельного участка



пр. Комсомольский, 44/2



 - граница дворовой территории - 4761,1 м<sup>2</sup>