

ПАСПОРТ благоустройства дворовой территории по состоянию на 25.10.2017

1. Общие сведения о территории благоустройства

№ п/п	Наименование показателя	Значение показателя
1.1	Адрес многоквартирного дома*	Сургут г, Быстринская ул, д.2; Сургут г, Маяковского ул, д.28; Сургут г, Маяковского ул, д.30; Сургут г, Маяковского ул, д.32; Сургут г, Маяковского ул, д.34
1.2	Кадастровый номер земельного участка (дворовой территории)	;86:10:0101195:1039;86:10:0101195:1038;86:10:0101195:1041;86:10:0101195:1040;86:10:0101195:1037
1.3	Численность населения, проживающего в пределах территории благоустройства, чел.	1 653
1.4	Общая площадь территории, кв. м	18 898
1.5	Оценка уровня благоустроенности территории (благоустроенная/ не благоустроенная) **	благоустроенная

* - при образовании дворовой территории земельными участками нескольких МКД в пунктах 1.1 и 1.2 указываются данные каждого МКД.

** - благоустроенной считается территория, обеспеченная твердым покрытием, позволяющим комфортное передвижение по основным пешеходным коммуникациям в любое время года и в любую погоду, освещением, игровым оборудованием для детей возрастом до пяти лет и набором урн, скамеек, озеленением, оборудованными площадками для сбора твердых коммунальных отходов.

2. Характеристика благоустройства

№ п/п	Наименование показателя	Ед. изм.	Значение показателя	Примечание
1	2	3	4	5
2.1	Наличие твердого покрытия, всего	кв.м	7 107,2	
	в том числе:			
	твердого покрытия проездов	кв.м	6 199,9	
	твердого покрытия тротуаров	кв.м	907,3	
	твердого покрытия парковок	кв.м		
2.2	Количество площадок, специально оборудованных для отдыха, общения и проведения досуга различными группами населения, всего	ед.	4	
	в том числе:			
	спортивных площадок	ед.		
	детских площадок	ед.	4	
	иных площадок	ед.		
2.3	Площадь площадок, специально оборудованных для отдыха, общения и проведения досуга различными группами населения, всего	кв.м	511	
	в том числе:			
	спортивных площадок	кв.м		
	детских площадок	кв.м	511	
	иных площадок	кв.м		
2.4	Наличие элементов благоустройства, всего	шт.	21	
	в том числе:			
	осветительных приборов	шт.		
	урн	шт.	11	
	скамеек	шт.	10	
2.5	Наличие оборудованной контейнерной площадки для сбора отходов	ед.		
2.6	Наличие озеленения	кв.м	6 334,3	

2.7	Наличие приспособлений для маломобильных групп населения, всего	шт.		
	в том числе:			
	опорных поручней	шт.		
	пандусов	шт.		
	съездов	шт.		
2.8	Потребность в ремонте твердого покрытия, всего	кв.м	7 107,2	
	в том числе:			
	твердого покрытия проездов	кв.м	6 199,9	
	твердого покрытия тротуаров	кв.м	907,3	
2.9	Потребность в установке элементов благоустройства, всего	шт.	37	
	в том числе:			
	осветительных приборов	шт.	16	
	урн	шт.	11	
	скамеек	шт.	10	
2.10	Потребность в установке приспособлений для маломобильных групп населения, всего	шт.	20	
	в том числе:			
	опорных поручней	шт.		
	пандусов	шт.	5	
	съездов	шт.	15	

3. Иная учетная информация

№ п/п	Наименование показателя	Ед. изм.	Значение показателя	Примечание

Приложение:

Схема земельного участка территории с указанием ее размеров и границ, размещением объектов благоустройства на 5 л.

Дата проведения инвентаризации: 23 октября 2017 г.


Ф.И.О., должности и подписи членов комиссии:

Основной состав комиссии:


заместитель главы Администрации города
(организация, должность)


(подпись) Кривцов Н.Н.
(Ф.И.О.)

директор департамента городского хозяйства,
заместитель председатель комиссии
(организация, должность)


(подпись) Карпеткин К.Ю.
(Ф.И.О.)

ведущий специалист отдела организации
ремонта и благоустройства жилищного фонда и
объектов городского хозяйства департамента
городского хозяйства, секретарь комиссии
(организация, должность)


(подпись) Пономарева А.С.
(Ф.И.О.)

Члены комиссии:

начальник отдела организации ремонта и
благоустройства жилищного фонда и объектов
городского хозяйства департамента городского
хозяйства
(организация, должность)


(подпись) Парфенова А.Е.
(Ф.И.О.)

ведущий инженер отдела по учету и инвентаризации муниципального имущества муниципального казенного учреждения «Казна городского хозяйства»

(организация, должность)

Зарипова Р.Р.

(подпись)

Зарипова Р.Р.

(Ф.И.О.)

ведущий инженер технического отдела муниципального казенного учреждения «Казна городского хозяйства»

(организация, должность)

Боровская Н.А.

(подпись)

Боровская Н.А.

(Ф.И.О.)

Главный инженер ООО «УК ДЕЗ ВЖР»

(организация, должность)

Русин А.А.

(подпись)

Русин А.А.

(Ф.И.О.)

Представители общественных организаций (по согласованию)

(организация, должность)

Ушакова О.В.

(подпись)

Ушакова О.В.

(Ф.И.О.)

Адрес МКД:

Председатель совета МКД *Малковского 28*

(организация, должность)

Халгурова Н.Н.

(подпись)

Халгурова Н.Н.

(Ф.И.О.)

Адрес МКД:

Малковского 32

Председатель совета МКД

(организация, должность)

Тураничева С.И.

(подпись)

Тураничева С.И.

(Ф.И.О.)

Адрес МКД:

Тузвинское, с/п

Председатель совета МКД

(организация, должность)

Брен-ричиаа 2

(подпись)

Брен-ричиаа 2

(Ф.И.О.)

Адрес МКД:

Малковского 30

Председатель совета МКД

(организация, должность)

Фадеева Р.С.

(подпись)

Фадеева Р.С.

(Ф.И.О.)

Адрес МКД:

Малковского 34

Председатель совета МКД

(организация, должность)

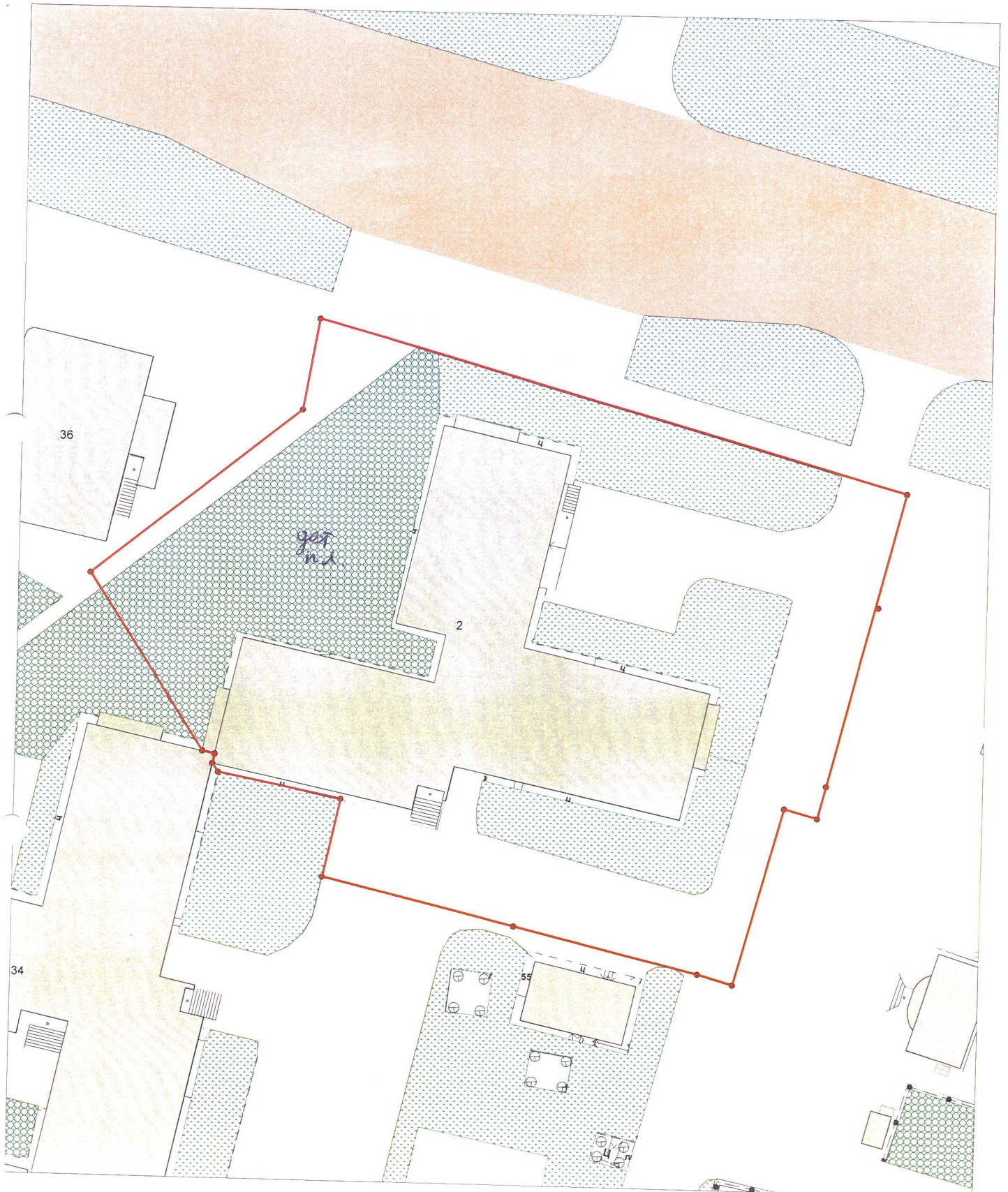
Жавуи Р.А.

(подпись)

Жавуи Р.А.

(Ф.И.О.)

ул. Быстринская, 2 (86:10:0101195:1039, площадь - 3232 м2)



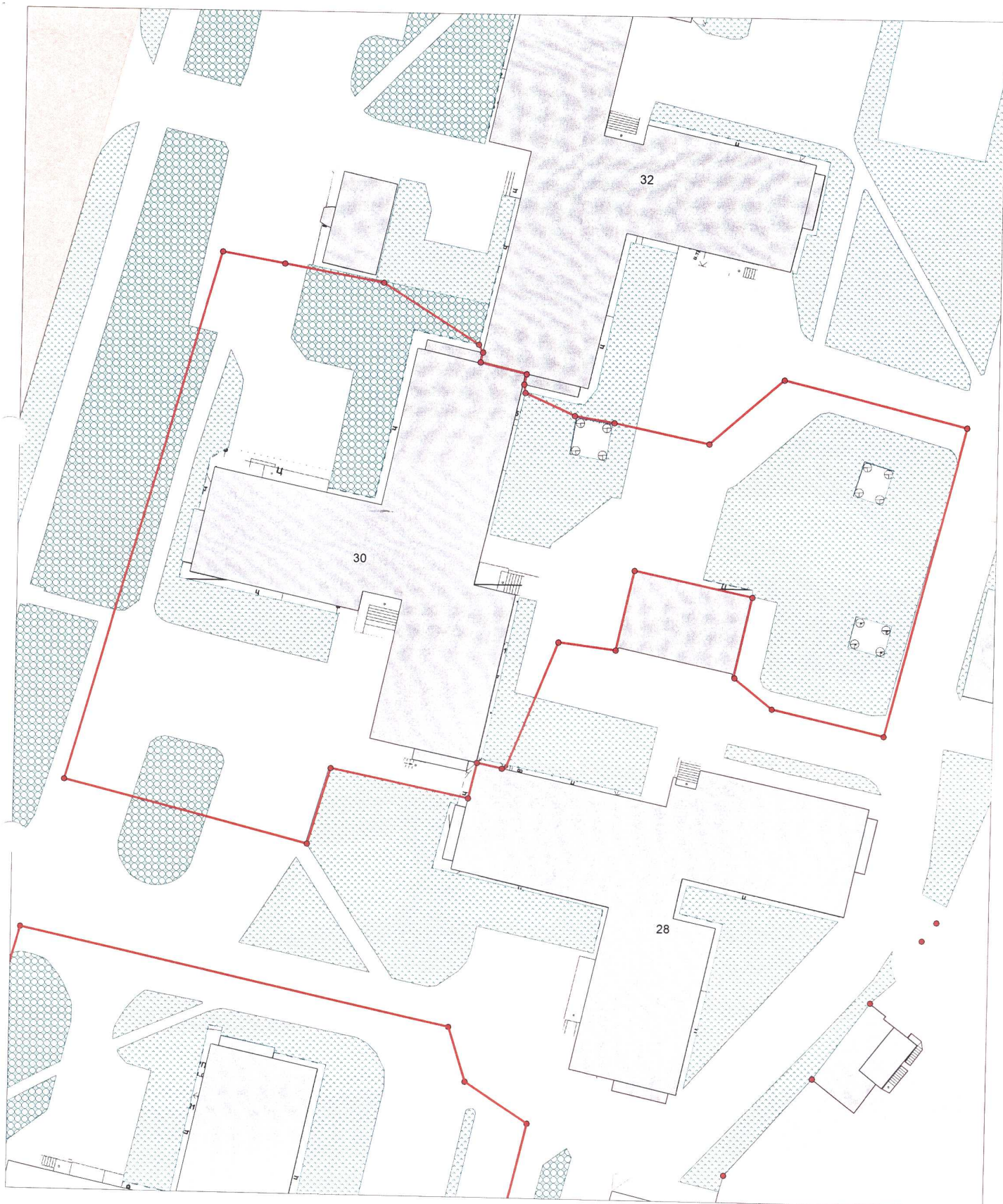
 - Граница земельного участка

ул. Маяковского, 28 (86:10:0101195:1038 площадь - 3733 м2)



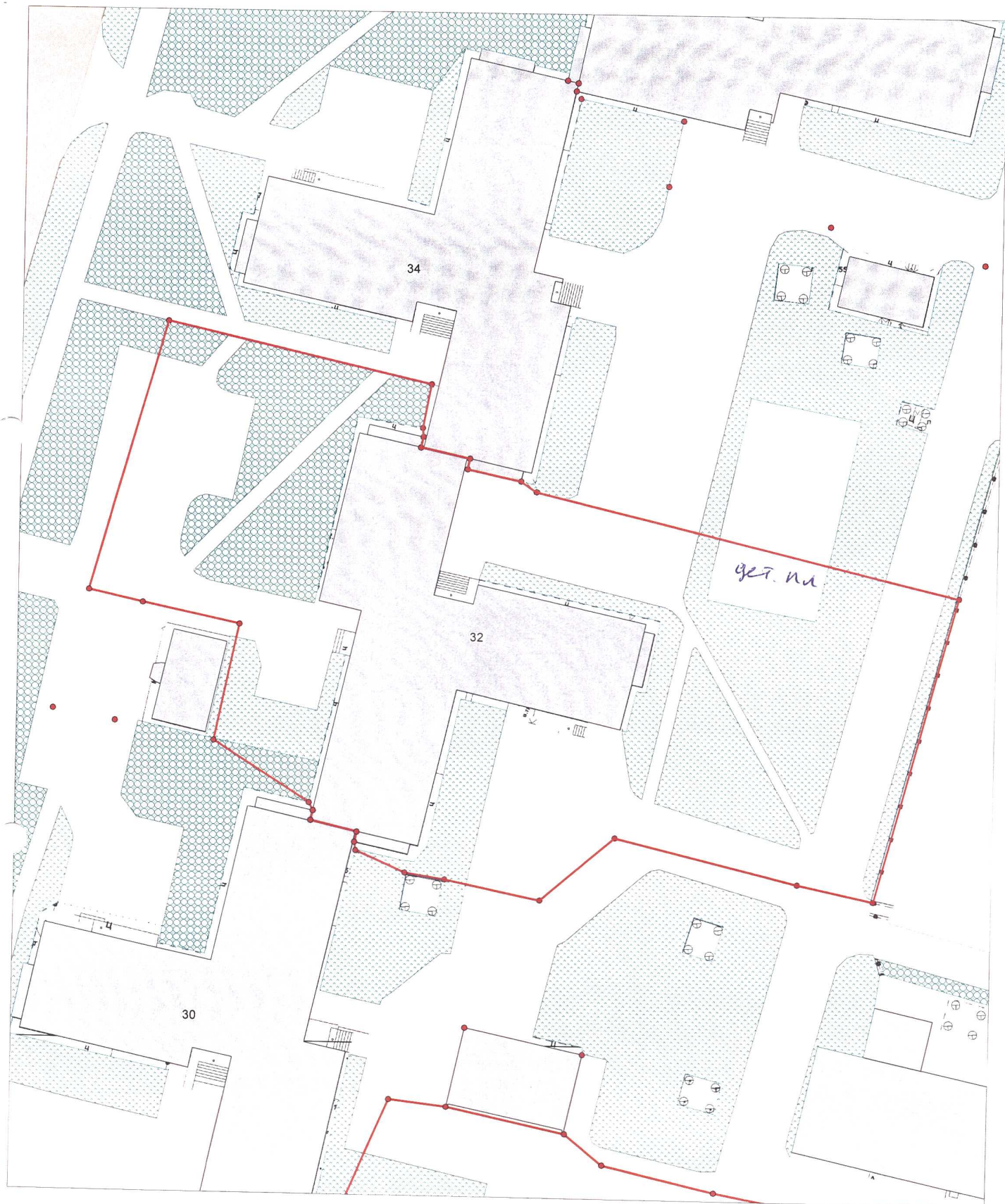
 - Граница земельного участка

ул. Маяковского, 30 (86:10:0101195:1041 площадь - 4078 м2)



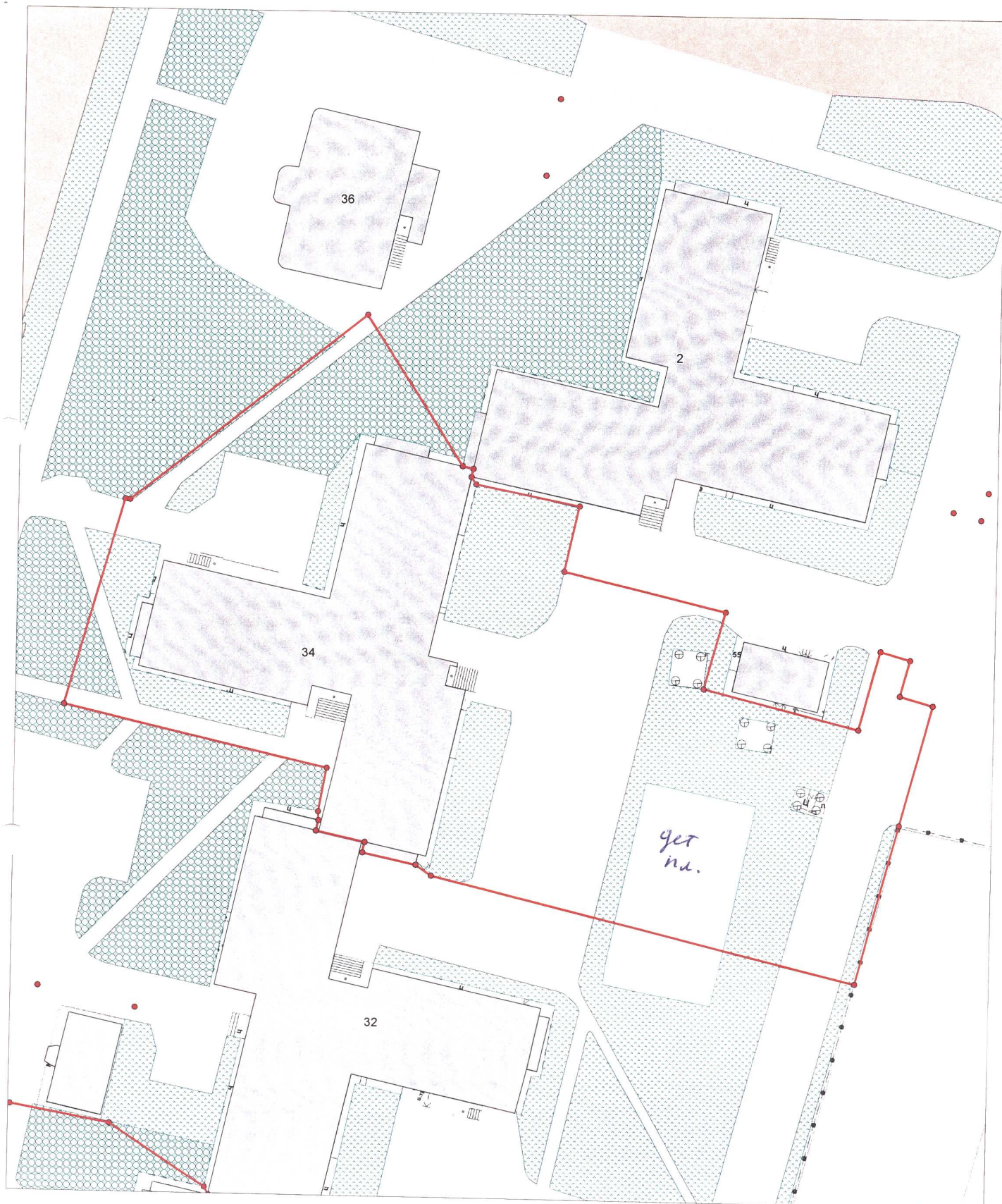
 - Граница земельного участка

ул. Маяковского, 32 (86:10:0101195:1040 площадь - 4033 м2)



 - Граница земельного участка

ул. Маяковского, 34 (86:10:0101195:1037 площадь - 3822 м2)



 - Граница земельного участка