

ПАСПОРТ
 благоустройства дворовой территории
 по состоянию на 19.10.2017

1. Общие сведения о территории благоустройства

№ п/п	Наименование показателя	Значение показателя
1.1	Адрес многоквартирного дома	ул. Пушкина 18
1.2	Кадастровый номер земельного участка (дворовой территории)	86:10:0101005:94
1.3	Численность населения, проживающего в пределах территории благоустройства, чел.	258
1.4	Общая площадь территории, кв. м	5676
1.5	Оценка уровня благоустроенности территории (благоустроенная/ не благоустроенная)	благоустроенная

2. Характеристика благоустройства

№ п/п	Наименование показателя	Ед. изм.	Значение показателя	Примечание
1	2	3	4	5
2.1	Наличие твердого покрытия, всего	кв.м	1754,1	
	в том числе:			
	твердого покрытия проездов	кв.м	914,2	
	твердого покрытия тротуаров	кв.м	330,1	
	твердого покрытия парковок	кв.м	509,8	
2.2	Количество площадок, специально оборудованных для отдыха, общения и проведения досуга различными группами населения, всего	ед.	-	

	в том числе:			
	спортивных площадок	ед.	-	
	детских площадок	ед.	-	
	иных площадок	ед.	-	
2.3	Площадь площадок, специально оборудованных для отдыха, общения и проведения досуга различными группами населения, всего	кв.м	-	
	в том числе:			
	спортивных площадок	кв.м	-	
	детских площадок	кв.м	-	
	иных площадок	кв.м	-	
2.4	Наличие элементов благоустройства, всего	шт.	12	
	в том числе:			
	осветительных приборов	шт.	-	
	урн	шт.	6	
	скамеек	шт.	6	
2.5	Наличие оборудованной контейнерной площадки для сбора отходов	ед.	1	
2.6	Наличие озеленения	кв.м	2600,9	
2.7	Наличие приспособлений для маломобильных групп населения, всего	шт.	-	
	в том числе:			
	опорных поручней	шт.	-	
	пандусов	шт.	-	
	съездов	шт.	-	
2.8	Потребность в ремонте твердого покрытия, всего	кв.м	-	
	в том числе:			

	твердого покрытия проездов	кв.м	-	
	твердого покрытия тротуаров	кв.м	-	
2.9	Потребность в установке элементов благоустройства, всего	шт.	-	
	в том числе:			
	осветительных приборов	шт.	-	
	урн	шт.	-	
	скамеек	шт.	-	
2.10	Потребность в установке приспособлений для маломобильных групп населения, всего	шт.	-	
	в том числе:			
	опорных поручней	шт.	-	
	пандусов	шт.	-	
	съездов	шт.	-	

3. Иная учетная информация

№ п/п	Наименование показателя	Ед. изм.	Значение показателя	Примечание
-------	-------------------------	----------	---------------------	------------

Приложение:

Схема земельного участка территории с указанием ее размеров и границ, размещением объектов благоустройства на 1 л.

Дата проведения инвентаризации: «19» октября 2017 г.

Основной состав комиссии:

заместитель главы Администрации
Города, председатель комиссии



(подпись)

/Кривцов Н.Н./

директор департамента городского
хозяйства, заместитель председателя
комиссии



(подпись)

/Карпеткин К.Ю./

ведущий специалист отдела
организации ремонта и благоустройства
жилищного фонда и объектов
городского хозяйства департамента
городского хозяйства, секретарь комиссии



(подпись)

/Пономарева А.С./

члены комиссии:

начальник отдела организации
ремонта и благоустройства
жилищного фонда и объектов
городского хозяйства департамента
городского хозяйства



(подпись)

/Парфенова А.Е./

ведущий инженер отдела
по учету и инвентаризации
муниципального имущества
муниципального казенного учреждения
«Казна городского хозяйства»



(подпись)

/Зарипова Р.Р./


ведущий инженер технического
отдела муниципального казенного
учреждения «Казна городского
хозяйства»




(подпись)

/Боровская Н.А./

директор общества с ограниченной
ответственностью «Управляющая
компания Гравитон»


/Гущина В.К./
(подпись)



начальник производственно-технического
отдела общества с ограниченной
ответственностью «Управляющая
компания Гравитон»

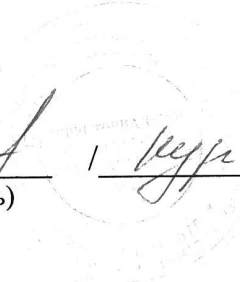

/Мох О.Н./
(подпись)

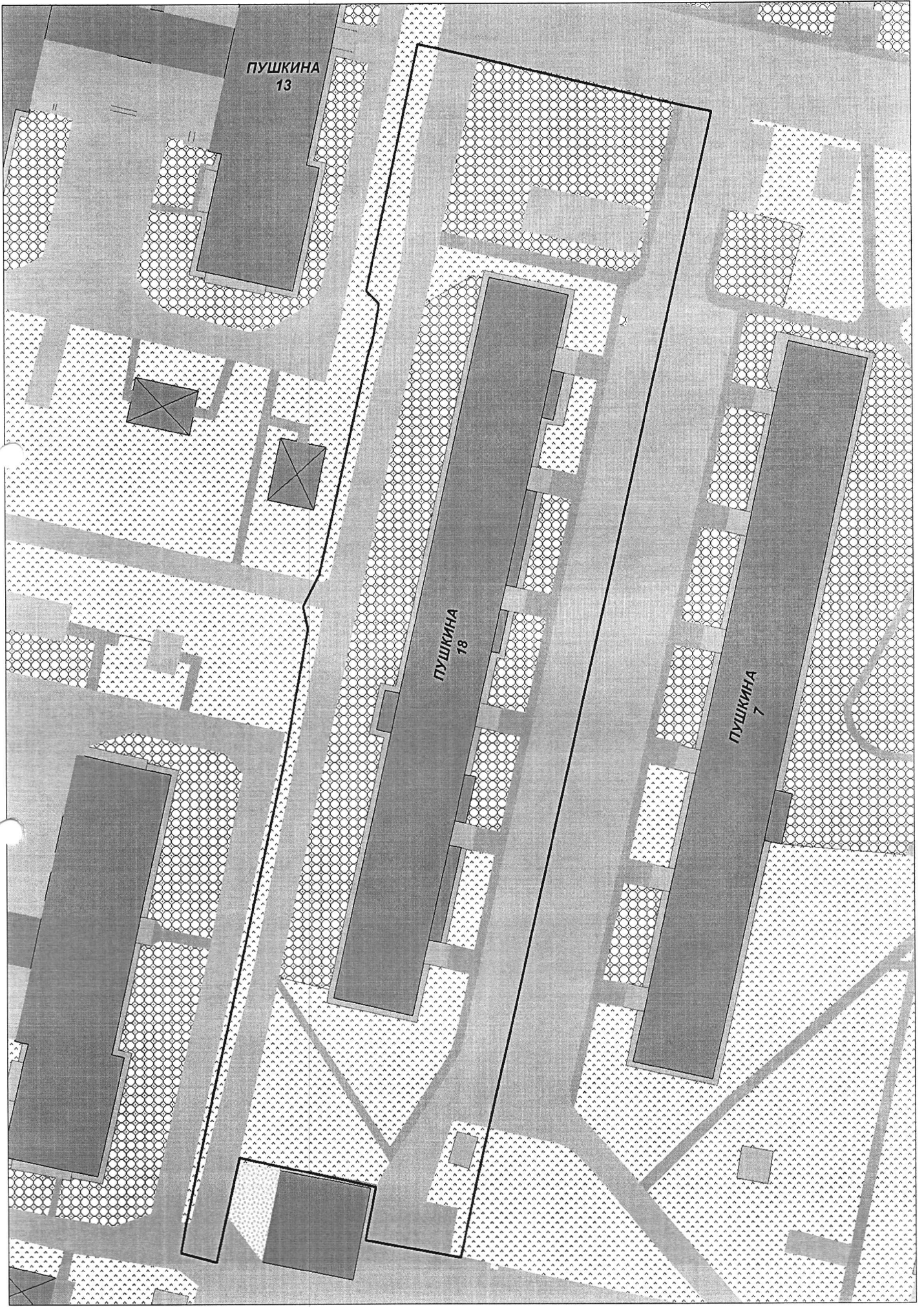
собственник кв. № 78 МКД
№ 18 по ул. Пушкина

 | 
(подпись)

Представитель общественной
организации

 | 
(подпись)





ПУШКИНА
13

ПУШКИНА
18

ПУШКИНА
7