

ПАСПОРТ
благоустройства дворовой территории
по состоянию на 19.10.2017

1. Общие сведения о территории благоустройства

№ п/п	Наименование показателя	Значение показателя
1.1	Адрес многоквартирного дома	ул. Островского 26/1
1.2	Кадастровый номер земельного участка (дворовой территории)	86:10:0101005:3339
1.3	Численность населения, проживающего в пределах территории благоустройства, чел.	278
1.4	Общая площадь территории, кв. м	4350
1.5	Оценка уровня благоустроенности территории (благоустроенная/ не благоустроенная)	благоустроенная

2. Характеристика благоустройства

№ п/п	Наименование показателя	Ед. изм.	Значение показателя	Примечание
1	2	3	4	5
2.1	Наличие твердого покрытия, всего	кв.м	1482,8	
	в том числе:			
	твердого покрытия проездов	кв.м	747,8	
	твердого покрытия тротуаров	кв.м	480	
	твердого покрытия парковок	кв.м	255	
2.2	Количество площадок, специально оборудованных для отдыха, общения и проведения досуга различными группами населения, всего	ед.	-	

	в том числе:			
	спортивных площадок	ед.	-	
	детских площадок	ед.	-	
	иных площадок	ед.	-	
2.3	Площадь площадок, специально оборудованных для отдыха, общения и проведения досуга различными группами населения, всего	кв.м	-	
	в том числе:			
	спортивных площадок	кв.м	-	
	детских площадок	кв.м	-	
	иных площадок	кв.м	-	
2.4	Наличие элементов благоустройства, всего	шт.	13	
	в том числе:			
	осветительных приборов	шт.	-	
	урн	шт.	6	
	скамеек	шт.	7	
2.5	Наличие оборудованной контейнерной площадки для сбора отходов	ед.	-	МКД оборудован мусоропроводом
2.6	Наличие озеленения	кв.м	1762,2	
2.7	Наличие приспособлений для маломобильных групп населения, всего	шт.	-	
	в том числе:			
	опорных поручней	шт.	-	
	пандусов	шт.	-	
	съездов	шт.	-	
2.8	Потребность в ремонте твердого покрытия, всего	кв.м	-	
	в том числе:			

	твердого покрытия проездов	кв.м	-	
	твердого покрытия тротуаров	кв.м	-	
2.9	Потребность в установке элементов благоустройства, всего	шт.	-	
	в том числе:			
	осветительных приборов	шт.	-	
	урн	шт.	-	
	скамеек	шт.	-	
2.10	Потребность в установке приспособлений для маломобильных групп населения, всего	шт.	-	
	в том числе:			
	опорных поручней	шт.	-	
	пандусов	шт.	-	
	съездов	шт.	-	

3. Иная учетная информация

№ п/п	Наименование показателя	Ед. изм.	Значение показателя	Примечание
-------	-------------------------	----------	---------------------	------------


Приложение:

Схема земельного участка территории с указанием ее размеров и границ, размещением объектов благоустройства на 1 л.

Дата проведения инвентаризации: «19» октября 2017 г.

Основной состав комиссии:

заместитель главы Администрации
Города, председатель комиссии




(подпись) /Кривцов Н.Н./

директор департамента городского
хозяйства, заместитель председателя
комиссии



(подпись) /Карпеткин К.Ю./


ведущий специалист отдела
организации ремонта и благоустройства
жилищного фонда и объектов
городского хозяйства департамента
городского хозяйства, секретарь комиссии



(подпись) /Пономарева А.С./

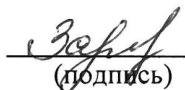
члены комиссии:

начальник отдела организации
ремонта и благоустройства
жилищного фонда и объектов
городского хозяйства департамента
городского хозяйства




(подпись) /Парфенова А.Е./

ведущий инженер отдела
по учету и инвентаризации
муниципального имущества
муниципального казенного учреждения
«Казна городского хозяйства»




(подпись) /Зарипова Р.Р./

ведущий инженер технического
отдела муниципального казенного
учреждения «Казна городского
хозяйства»




(подпись) /Боровская Н.А./

директор общества с ограниченной
ответственностью «Управляющая
компания Гравитон»


(подпись) /Гущина В.К./

начальник производственно-технического
отдела общества с ограниченной
ответственностью «Управляющая
компания Гравитон»


(подпись) /Мох О.Н./

собственник кв. № 91 МКД
№ 26/1 по ул. Островского


(подпись) /Одарова Ф.Д./

Представитель общественной
организации


(подпись) /

