

**ПАСПОРТ**  
**благоустройства дворовой территории**  
**по состоянию на 19.10.2017**

1. Общие сведения о территории благоустройства

№ п/п	Наименование показателя	Значение показателя
1.1	Адрес многоквартирного дома	<b>ул. Маяковского 47</b>
1.2	Кадастровый номер земельного участка (дворовой территории)	86:10:0101022:307
1.3	Численность населения, проживающего в пределах территории благоустройства, чел.	323
1.4	Общая площадь территории, кв. м	3546
1.5	Оценка уровня благоустроенности территории (благоустроенная/ не благоустроенная)	благоустроенная

2. Характеристика благоустройства

№ п/п	Наименование показателя	Ед. изм.	Значение показателя	Примечание
1	2	3	4	5
2.1	Наличие твердого покрытия, всего	кв.м	1854	
	в том числе:			
	твердого покрытия проездов	кв.м	925	
	твердого покрытия тротуаров	кв.м	929	
	твердого покрытия парковок	кв.м	-	
2.2	Количество площадок, специально оборудованных для отдыха, общения и проведения досуга различными группами населения, всего	ед.	1	

	в том числе:			
	спортивных площадок	ед.	-	
	детских площадок	ед.	1	
	иных площадок	ед.	-	
2.3	Площадь площадок, специально оборудованных для отдыха, общения и проведения досуга различными группами населения, всего	кв.м	104,88	
	в том числе:			
	спортивных площадок	кв.м	-	
	детских площадок	кв.м	104,88	
	иных площадок	кв.м	-	
2.4	Наличие элементов благоустройства, всего	шт.	5	
	в том числе:			
	осветительных приборов	шт.	-	
	урн	шт.	2	
	скамеек	шт.	3	
2.5	Наличие оборудованной контейнерной площадки для сбора отходов	ед.	-	МКД оборудован мусоропроводом
2.6	Наличие озеленения	кв.м	338,12	
2.7	Наличие приспособлений для маломобильных групп населения, всего	шт.	-	
	в том числе:			
	опорных поручней	шт.	-	
	пандусов	шт.	-	
	съездов	шт.	-	
2.8	Потребность в ремонте твердого покрытия, всего	кв.м	-	
	в том числе:			

	твердого покрытия проездов	кв.м	-	
	твердого покрытия тротуаров	кв.м	-	
2.9	Потребность в установке элементов благоустройства, всего	шт.	-	
	в том числе:			
	осветительных приборов	шт.	-	
	урн	шт.	-	
	скамеек	шт.	-	
2.10	Потребность в установке приспособлений для маломобильных групп населения, всего	шт.	-	
	в том числе:			
	опорных поручней	шт.	-	
	пандусов	шт.	-	
	съездов	шт.	-	

### 3. Иная учетная информация

№ п/п	Наименование показателя	Ед. изм.	Значение показателя	Примечание
-------	-------------------------	----------	---------------------	------------


Приложение:

Схема земельного участка территории с указанием ее размеров и границ, размещением объектов благоустройства на 1 л.

Дата проведения инвентаризации: «19» октября 2017 г.

Основной состав комиссии:


заместитель главы Администрации  
Города, председатель комиссии



(подпись)

/Кривцов Н.Н./

директор департамента городского  
хозяйства, заместитель председателя  
комиссии



(подпись)

/Карпеткин К.Ю./

ведущий специалист отдела  
организации ремонта и благоустройства  
жилищного фонда и объектов  
городского хозяйства департамента  
городского хозяйства, секретарь комиссии



(подпись)

/Пономарева А.С./

члены комиссии:

начальник отдела организации  
ремонта и благоустройства  
жилищного фонда и объектов  
городского хозяйства департамента  
городского хозяйства



(подпись)

/Парфенова А.Е./

ведущий инженер отдела  
по учету и инвентаризации  
муниципального имущества  
муниципального казенного учреждения  
«Казна городского хозяйства»



(подпись)

/Зарипова Р.Р./

ведущий инженер технического  
отдела муниципального казенного  
учреждения «Казна городского  
хозяйства»



(подпись)

/Боровская Н.А./

директор общества с ограниченной  
ответственностью «Управляющая  
компания Гравитон»

  
(подпись)

/Гущина В.К./

начальник производственно-технического  
отдела общества с ограниченной  
ответственностью «Управляющая  
компания Гравитон»


  
(подпись)

/Мох О.Н./

собственник кв. №313 МКД  
№ 47 по ул. Маяковского

 |   
(подпись)

Представитель общественной  
организации

  
(подпись) | 