

ПАСПОРТ
благоустройства дворовой территории
по состоянию на 19.10.2017

1. Общие сведения о территории благоустройства

№ п/п	Наименование показателя	Значение показателя
1.1	Адрес многоквартирного дома	ул. Маяковского 47/1
1.2	Кадастровый номер земельного участка (дворовой территории)	86:10:0101022:310
1.3	Численность населения, проживающего в пределах территории благоустройства, чел.	338
1.4	Общая площадь территории, кв. м	4541
1.5	Оценка уровня благоустроенности территории (благоустроенная/ не благоустроенная)	благоустроенная

2. Характеристика благоустройства

№ п/п	Наименование показателя	Ед. изм.	Значение показателя	Примечание
1	2	3	4	5
2.1	Наличие твердого покрытия, всего	кв.м	1975	
	в том числе:			
	твердого покрытия проездов	кв.м	1601	
	твердого покрытия тротуаров	кв.м	374	
	твердого покрытия парковок	кв.м	-	
2.2	Количество площадок, специально оборудованных для отдыха, общения и проведения досуга различными группами населения, всего	ед.	1	

	в том числе:			
	спортивных площадок	ед.	-	Рядом расположена спортивная площадка площадью 684 кв.м., находящаяся на балансе МБУ ЦФП «Надежда»
	детских площадок	ед.	1	Детская площадка расположена в границах придомовых территорий МКД № 14/1 по ул. Пушкина и МКД № 47/1 по ул. Маяковского
	иных площадок	ед.	-	
2.3	Площадь площадок, специально оборудованных для отдыха, общения и проведения досуга различными группами населения, всего	кв.м	267	
	в том числе:			
	спортивных площадок	кв.м	-	
	детских площадок	кв.м	267	
	иных площадок	кв.м	-	
2.4	Наличие элементов благоустройства, всего	шт.	3	
	в том числе:			
	осветительных приборов	шт.	-	
	урн	шт.	1	
	скамеек	шт.	2	
2.5	Наличие оборудованной контейнерной	ед.	-	МКД оборудован мусоропроводом

	площадки для сбора отходов			
2.6	Наличие озеленения	кв.м	858	
2.7	Наличие приспособлений для маломобильных групп населения, всего	шт.	-	
	в том числе:			
	опорных поручней	шт.	-	
	пандусов	шт.	-	
	съездов	шт.	-	
2.8	Потребность в ремонте твердого покрытия, всего	кв.м	1601	
	в том числе:			
	твердого покрытия проездов	кв.м	1601	
	твердого покрытия тротуаров	кв.м	-	
2.9	Потребность в установке элементов благоустройства, всего	шт.	-	
	в том числе:			
	осветительных приборов	шт.	-	
	урн	шт.	-	
	скамеек	шт.	-	
2.10	Потребность в установке приспособлений для маломобильных групп населения, всего	шт.	-	
	в том числе:			
	опорных поручней	шт.	-	
	пандусов	шт.	-	
	съездов	шт.	-	

3. Иная учетная информация

№ п/п	Наименование показателя	Ед. изм.	Значение показателя	Примечание
-------	-------------------------	----------	---------------------	------------


Приложение:

Схема земельного участка территории с указанием ее размеров и границ, размещением объектов благоустройства на 1 л.

Дата проведения инвентаризации: «19» октября 2017 г.


Основной состав комиссии:

заместитель главы Администрации
Города, председатель комиссии




(подпись) /Кривцов Н.

директор департамента городского
хозяйства, заместитель председателя
комиссии



(подпись) /Карпеткин К.Ю./


ведущий специалист отдела
организации ремонта и благоустройства
жилищного фонда и объектов
городского хозяйства департамента
городского хозяйства, секретарь комиссии



(подпись) /Пономарева А.С./


члены комиссии:

начальник отдела организации
ремонта и благоустройства
жилищного фонда и объектов
городского хозяйства департамента
городского хозяйства




(подпись) /Парфенова А.Е./

ведущий инженер отдела
по учету и инвентаризации
муниципального имущества
муниципального казенного учреждения
«Казна городского хозяйства»




(подпись) /Зарипова Р.Р./


ведущий инженер технического
отдела муниципального казенного
учреждения «Казна городского
хозяйства»


/Боровская Н.А./
(подпись)

директор общества с ограниченной
ответственностью «Управляющая
компания Гравитон»


/Гущина В.К./
(подпись)


начальник производственно-технического
отдела общества с ограниченной
ответственностью «Управляющая
компания Гравитон»


/Мох О.Н./
(подпись)

собственник кв. № 55 МКД
№ 47/1 по ул. Маяковского


(подпись) /Мамаровская Е.И.

Представитель общественной
организации


(подпись) /Курочкин И.

Публичная кадастровая карта ХМАО-Югры на 26.10.2017

Найти участок

Ханты-Мансийский Автономный округ - Югра, г

Сведения из Росреестра
Кадастровый номер: [86:10:0101022:310](#)

Категория земель:
Земли поселений (земли населенных пунктов)
под 9-этажный многоквартирный жилой дом

Земельный участок по адресу:
[Ханты-Мансийский автономный округ - Югра, г. Сургут, микрорайон 16А, ул. Маяковского, 47/1](#)

Площадь: 4541 кв. м.

Посмотреть доступные документы

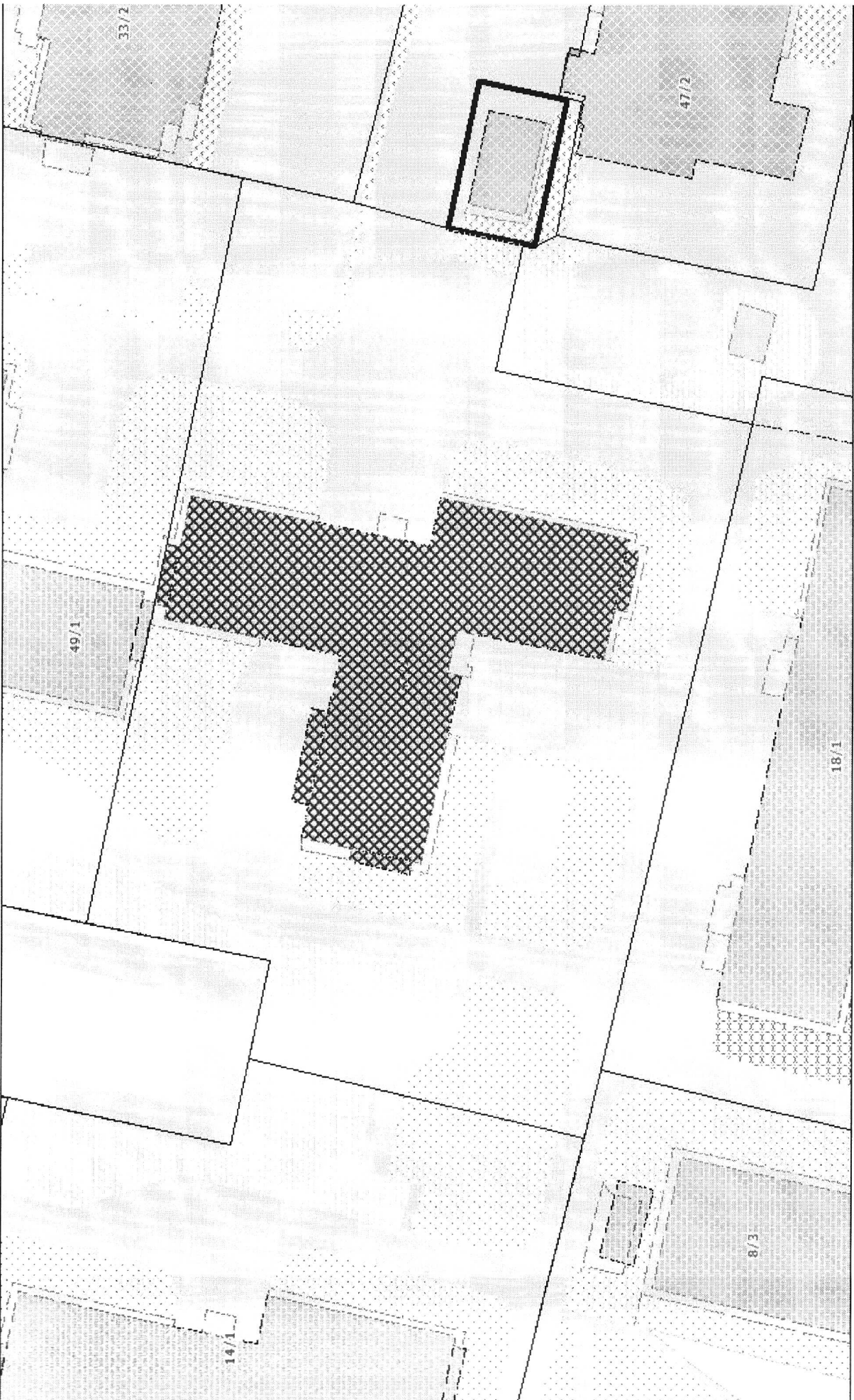
- Яндекс-спутник
- Яндекс-карта
- OpenStreetMap
- Google-карта
- Google-спутник

Показать кадастровые границы участков

[Поделиться ссылкой](#)

Ханты-Мансийский банк

Публичная кадастровая карта



33/2

47/2

49/1

18/1

8/3

14/1