

ПАСПОРТ
 благоустройства дворовой территории
 по состоянию на октябрь 2017 года

1. Общие сведения о территории благоустройства

№ п/п	Наименование показателя	Значение показателя
1.1	Адрес многоквартирного дома	Ул. Энтузиастов, д. 17
1.2	Кадастровый номер земельного участка (дворовой территории)	86:10:0101140:1966
1.3	Численность населения, проживающего в пределах территории благоустройства, чел.	114
1.4	Общая площадь территории, кв.м.	1798,00
1.5.	Оценка уровня благоустроенности территории (благоустроенная/не благоустроенная)	благоустроенная

2. Характеристика благоустройства

№ п/п	Наименование показателя	Ед. изм.	Значение показателя	Примечание
1	2	3	4	5
2.1	Наличие твердого покрытия, всего	кв.м.	768,00	
	в том числе:			
	твердого покрытия проездов	кв.м.	0,00	
	твердого покрытия тротуаров	кв.м.	469,00	
	твердого покрытия парковок	кв.м.	210,00	
2.2	Количество площадок, специально оборудованных для отдыха, общения и проведения досуга различными группами населения, всего	ед.	0	
	в том числе:			
	спортивных площадок	ед.	0	
	детских площадок	ед.	0	
	иных площадок	ед.	0	
2.3	Площадь площадок, специально оборудованных для отдыха, общения и проведения досуга различными группами населения, всего	кв.м.	0,00	
	в том числе:			
	спортивных площадок	кв.м.	0,00	

	детских площадок	кв.м.	0,00	
	иных площадок	кв.м.	0,00	
2.4	Наличие элементов благоустройства, всего	шт.	8	
	в том числе:			
	осветительных приборов	шт.	4	
	урн	шт.	2	
	скамеек	шт.	2	
2.5.	Наличие оборудованной контейнерной площадки для сбора отходов	ед.	1	
2.6	Наличие озеленения	кв.м.	91,00	
2.7	Наличие приспособлений для маломобильных групп населения	шт.	2	
	в том числе:			
	опорных поручней	шт.	0	
	пандусов	шт.	2	
	съездов	шт.	2	
2.8	Потребность в ремонте твердого покрытия, всего	кв.м.	0,00	
	в том числе:			
	твердого покрытия проездов	кв.м.	0,00	
	твердого покрытия тротуаров	кв.м.	0,00	
2.9	Потребность в установке элементов благоустройства	шт.	0	
	в том числе:			
	осветительных приборов	шт.	0	
	урн	шт.	0	
	скамеек	шт.	0	
2.10	Потребность в установке приспособлений для маломобильных групп населения, всего	шт.	0	
	в том числе:			
	опорных поручней	шт.	0	
	пандусов	шт.	0	
	съездов	шт.	0	

3. Иная учетная информация

№ п/п	Наименование показателя	Ед. изм.	Значение показателя	Примечание
-------	-------------------------	----------	---------------------	------------

Схема земельного участка территории с указанием ее размеров и границ, размещением объектов благоустройства на _____ л.
 Дата проведения инвентаризации: « ____ » _____ 20__ г.

Ф.И.О., должности и подписи членов комиссии:


Заместитель главы
 Администрации Города,
 председатель комиссии



 (подпись)

/Кривцов Николай Николаевич/
 (Ф.И.О.)


Директор департамента
 городского хозяйства,
 заместитель председателя
 комиссии



 (подпись)

/Карпеткин Константин Юрьевич/
 (Ф.И.О.)

Начальник отдела организации
 ремонта и благоустройства
 жилищного фонда и объектов
 городского хозяйства
 департамента городского
 хозяйства



 (подпись)

/Парфенова Анна Евгеньевна/
 (Ф.И.О.)

Ведущий инженер отдела
 по учету и инвентаризации
 муниципального имущества
 муниципального казенного
 учреждения «Казна городского
 хозяйства»



 (подпись)

/Зарипова Рита Ракиповна/
 (Ф.И.О.)


Ведущий инженер технического
 отдела муниципального
 казенного учреждения «Казна
 городского хозяйства»



 (подпись)

/Боровская Нелли Артуровна/
 (Ф.И.О.)


Представитель собственников
 помещений в многоквартирном
 доме



 (подпись)


/Сосирова Д.Р./
 (Ф.И.О.)

Представитель общественных
 организаций



 (подпись)

/Юркова Н.А./
 (Ф.И.О.)



Директор ООО «УК ДЕЗ ЦЖР»

(подпись)

/Ульбеков Рафаиль Алиевич /

(Ф.И.О.)

Ведущий специалист отдела
организации ремонта и
благоустройства жилищного
фонда и объектов городского
хозяйства департамента
городского хозяйства,
секретарь комиссии



(подпись)

/Пономарева Алина Сергеевна /

(Ф.И.О.)

МОЛОДЕЖНЫЙ ПР-ДП1

ЭТУЗМАСТОВ17

