

ПАСПОРТ
благоустройства дворовой территории
по состоянию на октябрь 2017 года

1. Общие сведения о территории благоустройства

№ п/п	Наименование показателя	Значение показателя
1.1	Адрес многоквартирного дома	ул. Г. Кукуевецкого, д. 8/1
1.2	Кадастровый номер земельного участка (дворовой территории)	86:10:0101032:86
1.3	Численность населения, проживающего в пределах территории благоустройства, чел.	100
1.4	Общая площадь территории, кв.м.	2 035,00
1.5.	Оценка уровня благоустроенности территории (благоустроенная/не благоустроенная)	благоустроенная

2. Характеристика благоустройства

№ п/п	Наименование показателя	Ед. изм.	Значение показателя	Примечание
1	2	3	4	5
2.1	Наличие твердого покрытия, всего	кв.м.	1075,00	
	в том числе:			
	твердого покрытия проездов	кв.м.	316,00	
	твердого покрытия тротуаров	кв.м.	48,00	
	твердого покрытия парковок	кв.м.	168,00	
2.2	Количество площадок, специально оборудованных для отдыха, общения и проведения досуга различными группами населения, всего	ед.	1	
	в том числе:			
	спортивных площадок	ед.	0	
	детских площадок	ед.	1	
	иных площадок	ед.	0	
2.3	Площадь площадок, специально оборудованных для отдыха, общения и проведения досуга различными группами населения, всего	кв.м.	122,00	
	в том числе:			
	спортивных площадок	кв.м.	0,00	

	детских площадок	кв.м.	122,00	
	иных площадок	кв.м.	0,00	
2.4	Наличие элементов благоустройства, всего	шт.	6	
	в том числе:			
	осветительных приборов	шт.	3	
	урн	шт.	2	
	скамеек	шт.	1	
2.5.	Наличие оборудованной контейнерной площадки для сбора отходов	ед.	1	
2.6	Наличие озеленения	кв.м.	233,00	
2.7	Наличие приспособлений для маломобильных групп населения	шт.	0	
	в том числе:			
	опорных поручней	шт.	0	
	пандусов	шт.	0	
	съездов	шт.	0	
2.8	Потребность в ремонте твердого покрытия, всего	кв.м.	360,00	
	в том числе:			
	твердого покрытия проездов	кв.м.	316,00	
	твердого покрытия тротуаров	кв.м.	48,00	
2.9	Потребность в установке элементов благоустройства	шт.	0	
	в том числе:			
	осветительных приборов	шт.	0	
	урн	шт.	0	
	скамеек	шт.	0	
2.10	Потребность в установке приспособлений для маломобильных групп населения, всего	шт.	0	
	в том числе:			
	опорных поручней	шт.	0	
	пандусов	шт.	0	
	съездов	шт.	0	

3. Иная учетная информация


№ п/п	Наименование показателя	Ед. изм.	Значение показателя	Примечание
----------	----------------------------	----------	------------------------	------------

Схема земельного участка территории с указанием ее размеров и границ,
размещением объектов благоустройства на ____ л.


Дата проведения инвентаризации: «__» _____ 20__ г.

Ф.И.О., должности и подписи членов комиссии:

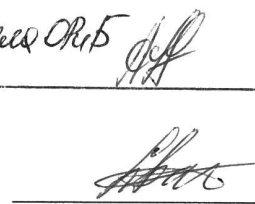
Заместитель главы
Администрации Города,
председатель комиссии


(подпись) /Кривцов Николай Николаевич/
(Ф.И.О.)


Директор департамента
городского хозяйства,
заместитель председателя
комиссии


(подпись) /Карпеткин Константин Юрьевич/
(Ф.И.О.)

Ведущий специалист отдела ЖБ
АДХ, секретарь комиссии
Начальник отдела организации
ремонта и благоустройства
жилищного фонда и объектов
городского хозяйства
департамента городского
хозяйства


(подпись) /Парфенова Анна Евгеньевна/
(Ф.И.О.)

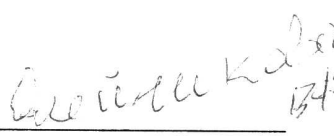
Ведущий инженер отдела
по учету и инвентаризации
муниципального имущества
муниципального казенного
учреждения «Казна городского
хозяйства»


(подпись) /Зарипова Рита Ракиповна/
(Ф.И.О.)

Ведущий инженер технического
отдела муниципального
казенного учреждения «Казна
городского хозяйства»

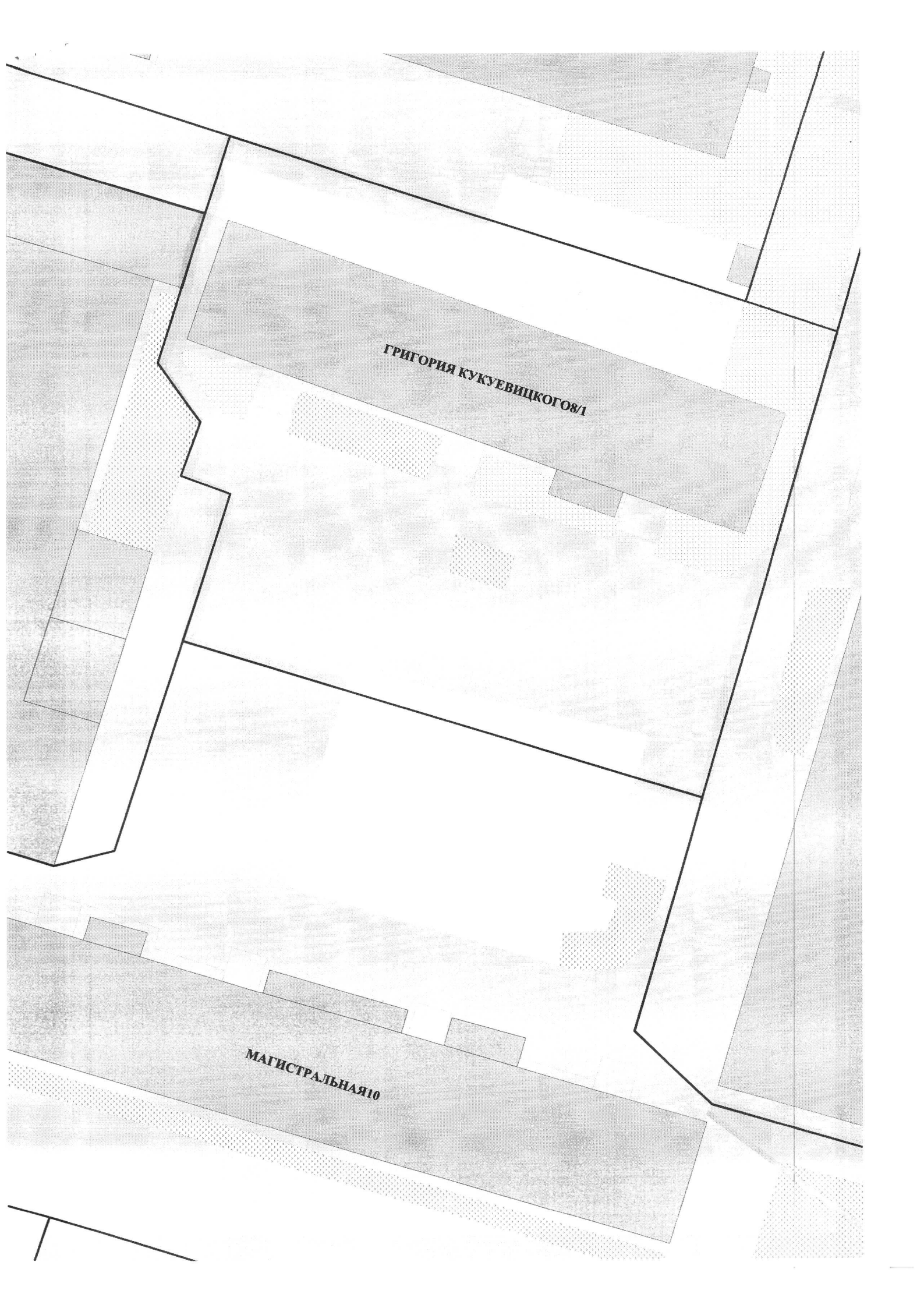

(подпись) /Боровская Нелли Артуровна/
(Ф.И.О.)

Представитель собственников
помещений в многоквартирном
доме


(подпись) /_____
(Ф.И.О.)

Представитель общественных
организаций


(подпись) /Денисов С.И.
(Ф.И.О.)



ГРИГОРИЯ КУКУЕВИЦКОГО 8/1

This is an aerial photograph of a city block, overlaid with a vector map. The map shows building footprints in grey and open areas in white. A large grey building footprint is located in the upper right, with the text 'ГРИГОРИЯ КУКУЕВИЦКОГО 8/1' written across it. A road, labeled 'МАГИСТРАЛЬНАЯ 10', runs along the bottom of the block. The map is oriented with the road at the bottom and the building at the top right. The background is a grayscale aerial image showing textures of buildings, roads, and vegetation.

МАГИСТРАЛЬНАЯ 10