

ПАСПОРТ
 благоустройства дворовой территории
 по состоянию на октябрь 2017 года

1. Общие сведения о территории благоустройства

№ п/п	Наименование показателя	Значение показателя
1.1	Адрес многоквартирного дома	ул. Крылова 43
1.2	Кадастровый номер земельного участка (дворовой территории)	86:10:0101229:88
1.3	Численность населения, проживающего в пределах территории благоустройства, чел.	272
1.4	Общая площадь территории, кв.м.	5 588,00
1.5.	Оценка уровня благоустроенности территории (благоустроенная/не благоустроенная)	благоустроенная

2. Характеристика благоустройства

№ п/п	Наименование показателя	Ед. изм.	Значение показателя	Примечание
1	2	3	4	5
2.1	Наличие твердого покрытия, всего	кв.м.	1500,00	-
	в том числе:			
	твердого покрытия проездов	кв.м.	899,00	
	твердого покрытия тротуаров	кв.м.	189,00	
	твердого покрытия парковок	кв.м.	220,00	
2.2	Количество площадок, специально оборудованных для отдыха, общения и проведения досуга различными группами населения, всего	ед.	0	
	в том числе:			
	спортивных площадок	ед.	0	
	детских площадок	ед.	0	
	иных площадок	ед.	0	
2.3	Площадь площадок, специально оборудованных для отдыха, общения и проведения досуга различными группами населения, всего	кв.м.	0	
	в том числе:			
	спортивных площадок	кв.м.	0	

	детских площадок	кв.м.	0	
	иных площадок	кв.м.	0	
2.4	Наличие элементов благоустройства, всего	шт.	12	
	в том числе:			
	осветительных приборов	шт.	0	
	урн	шт.	6	
	скамеек	шт.	6	
2.5.	Наличие оборудованной контейнерной площадки для сбора отходов	ед.	1	
2.6	Наличие озеленения	кв.м.	1300,00	
2.7	Наличие приспособлений для маломобильных групп населения	шт.	0	
	в том числе:			
	опорных поручней	шт.	0	
	пандусов	шт.	0	
	съездов	шт.	0	
2.8	Потребность в ремонте твердого покрытия, всего	кв.м.	1088,00	
	в том числе:			
	твердого покрытия проездов	кв.м.	899,00	
	твердого покрытия тротуаров	кв.м.	189,00	
2.9	Потребность в установке элементов благоустройства	шт.	6	
	в том числе:			
	осветительных приборов	шт.	0	
	урн	шт.	0	
	скамеек	шт.	6	
2.10	Потребность в установке приспособлений для маломобильных групп населения, всего	шт.	0	
	в том числе:			
	опорных поручней	шт.	0	
	пандусов	шт.	0	
	съездов	шт.	0	

3. Иная учетная информация


№ п/п	Наименование показателя	Ед. изм.	Значение показателя	Примечание
-------	-------------------------	----------	---------------------	------------

Схема земельного участка территории с указанием ее размеров и границ, размещением объектов благоустройства на _____ л.

Дата проведения инвентаризации: « ____ » _____ 20__ г.


Ф.И.О., должности и подписи членов комиссии:

Заместитель главы
Администрации Города,
председатель комиссии


(подпись)

/Кривцов Николай Николаевич/
(Ф.И.О.)

Директор департамента
городского хозяйства,
заместитель председателя
комиссии


(подпись)

/Карпеткин Константин Юрьевич/
(Ф.И.О.)

Начальник отдела организации
ремонта и благоустройства
жилищного фонда и объектов
городского хозяйства
департамента городского
хозяйства


(подпись)

/Парфенова Анна Евгеньевна/
(Ф.И.О.)

Ведущий инженер отдела
по учету и инвентаризации
муниципального имущества
муниципального казенного
учреждения «Казна городского
хозяйства»


(подпись)

/Зарипова Рита Ракиповна/
(Ф.И.О.)

Ведущий инженер технического
отдела муниципального
казенного учреждения «Казна
городского хозяйства»


(подпись)

/Боровская Нелли Артуровна/
(Ф.И.О.)

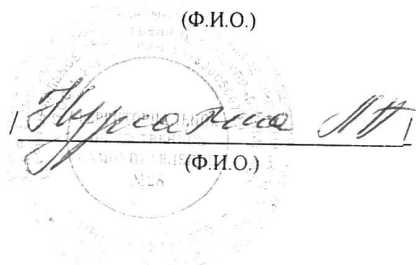
Представитель собственников
помещений в многоквартирном
доме


(подпись)

/Рахматова Р.М./
(Ф.И.О.)

Представитель общественных
организаций


(подпись)


/Нуржан Н./
(Ф.И.О.)

Директор ООО «УК ДЕЗ ЦЖР»

(подпись)

/Ульбеков Рафаиль Алиевич /

(Ф.И.О.)

Ведущий специалист отдела
организации ремонта и
благоустройства жилищного
фонда и объектов городского
хозяйства департамента
городского хозяйства,
секретарь комиссии



(подпись)

/Пономарева Алина Сергеевна /

(Ф.И.О.)

О В С К О И

КРЫЛОВА43

