

ПАСПОРТ
 благоустройства дворовой территории
 по состоянию на октябрь 2017 года

1. Общие сведения о территории благоустройства

№ п/п	Наименование показателя	Значение показателя
1.1	Адрес многоквартирного дома	ул. Крылова, д. 41/1
1.2	Кадастровый номер земельного участка (дворовой территории)	нет
1.3	Численность населения, проживающего в пределах территории благоустройства, чел.	641
1.4	Общая площадь территории, кв.м.	14 537,00
1.5	Оценка уровня благоустроенности территории (благоустроенная/не благоустроенная)	благоустроенная

2. Характеристика благоустройства

№ п/п	Наименование показателя	Ед. изм.	Значение показателя	Примечание
1	2	3	4	5
2.1	Наличие твердого покрытия, всего	кв.м.	5236,00	
	в том числе:			
	твердого покрытия проездов	кв.м.	1516,00	
	твердого покрытия тротуаров	кв.м.	1041,00	
	твердого покрытия парковок	кв.м.	615,00	
2.2	Количество площадок, специально оборудованных для отдыха, общения и проведения досуга различными группами населения, всего	ед.	2	
	в том числе:			
	спортивных площадок	ед.	0	
	детских площадок	ед.	1	
	иных площадок	ед.	1	
2.3	Площадь площадок, специально оборудованных для отдыха, общения и проведения досуга различными группами населения, всего	кв.м.	2032	
	в том числе:			
	спортивных площадок	кв.м.	0	

	детских площадок	кв.м.	2000	
	иных площадок	кв.м.	32	
2.4	Наличие элементов благоустройства, всего	шт.	18	
	в том числе:			
	осветительных приборов	шт.	0	
	урн	шт.	11	
	скамеек	шт.	7	
2.5.	Наличие оборудованной контейнерной площадки для сбора отходов	ед.	0	
2.6	Наличие озеленения	кв.м.	2903,00	
2.7	Наличие приспособлений для маломобильных групп населения	шт.	6	
	в том числе:			
	опорных поручней	шт.	6	
	пандусов	шт.	0	
	съездов	шт.	0	
2.8	Потребность в ремонте твердого покрытия, всего	кв.м.	1278,5	
	в том числе:			
	твердого покрытия проездов	кв.м.	758,00	
	твердого покрытия тротуаров	кв.м.	520,5	
2.9	Потребность в установке элементов благоустройства	шт.	0	
	в том числе:			
	осветительных приборов	шт.	0	
	урн	шт.	0	
	скамеек	шт.	0	
2.10	Потребность в установке приспособлений для маломобильных групп населения, всего	шт.	0	
	в том числе:			
	опорных поручней	шт.	0	
	пандусов	шт.	0	
	съездов	шт.	0	

3. Иная учетная информация


№ п/п	Наименование показателя	Ед. изм.	Значение показателя	Примечание
-------	-------------------------	----------	---------------------	------------

Схема земельного участка территории с указанием ее размеров и границ, размещением объектов благоустройства на _____ л.

Дата проведения инвентаризации: « ____ » _____ 20__ г.

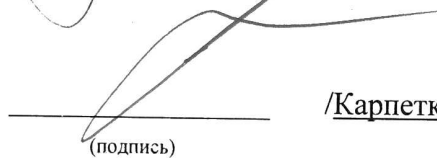
Ф.И.О., должности и подписи членов комиссии:

Заместитель главы
Администрации Города,
председатель комиссии


(подпись)

/Кривцов Николай Николаевич/
(Ф.И.О.)

Директор департамента
городского хозяйства,
заместитель председателя
комиссии


(подпись)

/Карпеткин Константин Юрьевич/
(Ф.И.О.)

*Бед. специалист отдела ОРБ
ОРБ секретарь комиссии*
Начальник отдела организации


(подпись)

/Парфенова Анна Евгеньевна/

ремонта и благоустройства
жилищного фонда и объектов
городского хозяйства
департамента городского
хозяйства


(подпись)

/Заринова Рита Ракиповна/
(Ф.И.О.)

Ведущий инженер отдела
по учету и инвентаризации
муниципального имущества
муниципального казенного
учреждения «Казна городского
хозяйства»


(подпись)

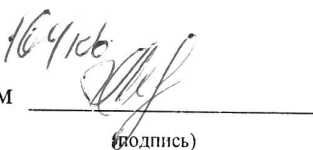
/Боровская Нелли Артуровна/
(Ф.И.О.)

Ведущий инженер технического
отдела муниципального
казенного учреждения «Казна
городского хозяйства»


(подпись)


/Боровская Нелли Артуровна/
(Ф.И.О.)

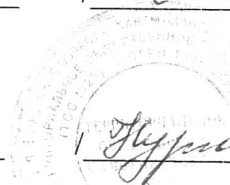
Представитель собственников
помещений в многоквартирном
доме

164106

(подпись)

/Климова И.И./
(Ф.И.О.)

Представитель общественных
организаций


(подпись)


/Гурьянова М.И./
(Ф.И.О.)

KRULOVA41/1

KRULOVA39/1

KRULOVA31