

ПАСПОРТ
 благоустройства дворовой территории
 по состоянию на октябрь 2017 года

1. Общие сведения о территории благоустройства

№ п/п	Наименование показателя	Значение показателя
1.1	Адрес многоквартирного дома	ул. Красная, д. 18
1.2	Кадастровый номер земельного участка (дворовой территории)	нет
1.3	Численность населения, проживающего в пределах территории благоустройства, чел.	73
1.4	Общая площадь территории, кв.м.	2 895,00
1.5.	Оценка уровня благоустроенности территории (благоустроенная/не благоустроенная)	благоустроенная

2. Характеристика благоустройства

№ п/п	Наименование показателя	Ед. изм.	Значение показателя	Примечание
1	2	3	4	5
2.1	Наличие твердого покрытия, всего	кв.м.	890,00	
	в том числе:			
	твердого покрытия проездов	кв.м.	540,00	
	твердого покрытия тротуаров	кв.м.	0,00	
	твердого покрытия парковок	кв.м.	220,00	
2.2	Количество площадок, специально оборудованных для отдыха, общения и проведения досуга различными группами населения, всего	ед.	0	
	в том числе:			
	спортивных площадок	ед.	0	
	детских площадок	ед.	0	
	иных площадок	ед.	0	
2.3	Площадь площадок, специально оборудованных для отдыха, общения и проведения досуга различными группами населения, всего	кв.м.	0	
	в том числе:			
	спортивных площадок	кв.м.	0	
	детских площадок	кв.м.	0	
	иных площадок	кв.м.	0	

2.4	Наличие элементов благоустройства, всего	шт.	0	
	в том числе:			
	осветительных приборов	шт.	0	
	урн	шт.	0	
	скамеек	шт.	0	
2.5.	Наличие оборудованной контейнерной площадки для сбора отходов	ед.	1	
2.6	Наличие озеленения	кв.м.	1031,00	
2.7	Наличие приспособлений для маломобильных групп населения	шт.	0	
	в том числе:			
	опорных поручней	шт.	0	
	пандусов	шт.	0	
	съездов	шт.	0	
2.8	Потребность в ремонте твердого покрытия, всего	кв.м.	0	
	в том числе:			
	твердого покрытия проездов	кв.м.	0	
	твердого покрытия тротуаров	кв.м.	0	
2.9	Потребность в установке элементов благоустройства	шт.	6	
	в том числе:			
	осветительных приборов	шт.	0	
	урн	шт.	3	
	скамеек	шт.	3	
2.10	Потребность в установке приспособлений для маломобильных групп населения, всего	шт.	0	
	в том числе:			
	опорных поручней	шт.	0	
	пандусов	шт.	0	
	съездов	шт.	0	

3. Иная учетная информация


№ п/п	Наименование показателя	Ед. изм.	Значение показателя	Примечание
-------	-------------------------	----------	---------------------	------------

Схема земельного участка территории с указанием ее размеров и границ, размещением объектов благоустройства на _____ л.

Дата проведения инвентаризации: « ____ » _____ 20__ г.

Ф.И.О., должности и подписи членов комиссии:

Заместитель главы
Администрации Города,
председатель комиссии




(подпись)

/Кривцов Николай Николаевич/

(Ф.И.О.)

Директор департамента
городского хозяйства,
заместитель председателя
комиссии



(подпись)

/Карпеткин Константин Юрьевич/

(Ф.И.О.)

Начальник отдела организации
ремонта и благоустройства
жилищного фонда и объектов
городского хозяйства
департамента городского
хозяйства



(подпись)

/Парфенова Анна Евгеньевна/

(Ф.И.О.)

Ведущий инженер отдела
по учету и инвентаризации
муниципального имущества
муниципального казенного
учреждения «Казна городского
хозяйства»



(подпись)

/Зарипова Рита Ракиповна/

(Ф.И.О.)

Ведущий инженер технического
отдела муниципального
казенного учреждения «Казна
городского хозяйства»



(подпись)

/Боровская Нелли Артуровна/

(Ф.И.О.)

Представитель собственников
помещений в многоквартирном
доме

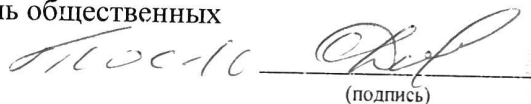


(подпись)

/Кунгушев М. Я./

(Ф.И.О.)

Представитель общественных
организаций



(подпись)

/Давлетов Д. А./

(Ф.И.О.)

Директор ООО «УК ДЕЗ ЦЖР»

(подпись)

/Ульбеков Рафаиль Алиевич /

(Ф.И.О.)

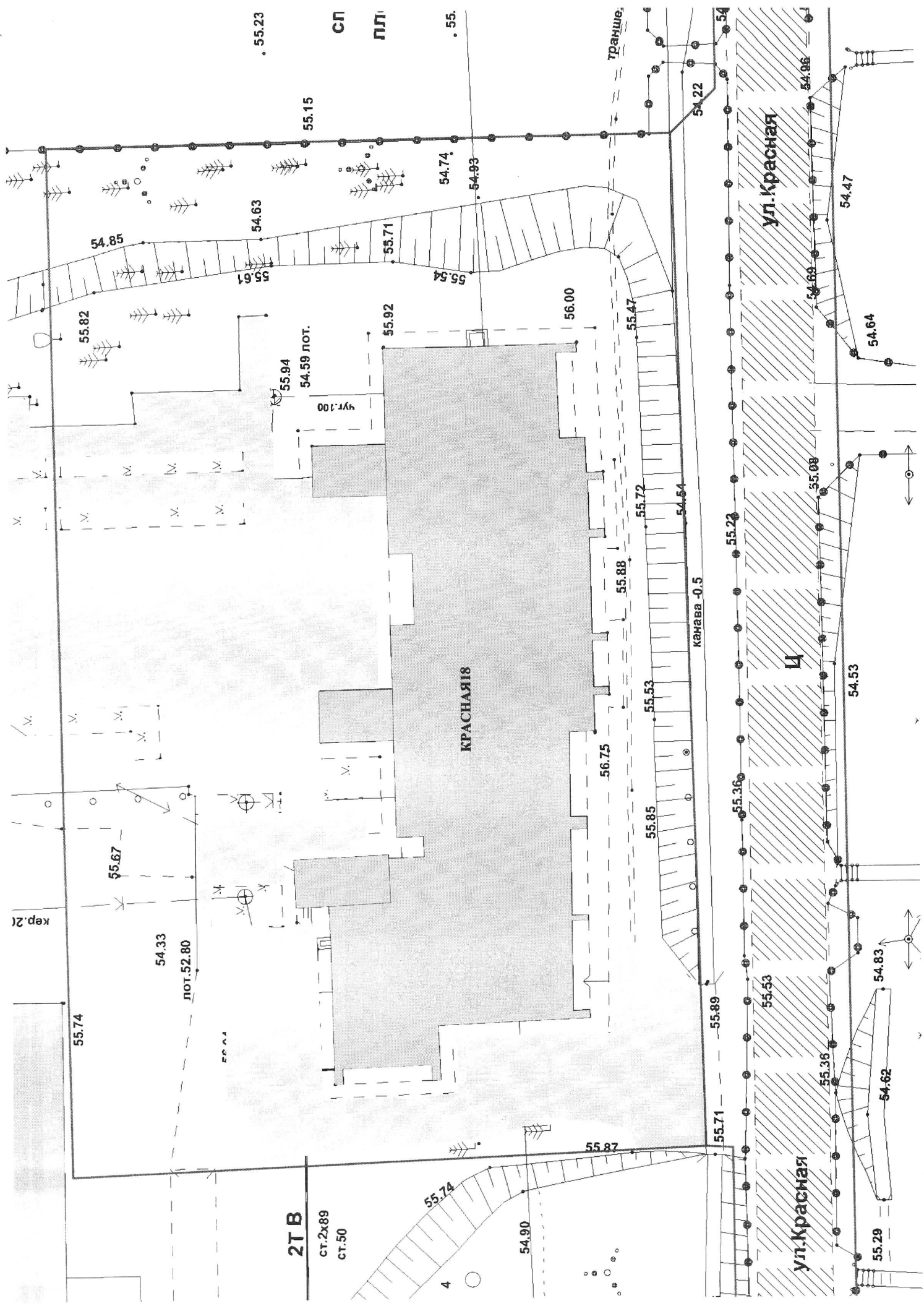
Ведущий специалист отдела
организации ремонта и
благоустройства жилищного
фонда и объектов городского
хозяйства департамента
городского хозяйства,
секретарь комиссии



(подпись)

/Пономарева Алина Сергеевна /

(Ф.И.О.)



55.23

СП
ПЛ

55.

траншея

ул. Красная

ул. Красная

КРАСНАЯЯ

2ТВ

ст. 2x89
ст. 50

55.94
54.59 лот.

54.33
лот. 52.80

канавка -0.5

кв. 21