

**ПАСПОРТ**  
 благоустройства дворовой территории  
 по состоянию на октябрь 2017 года

1. Общие сведения о территории благоустройства

№ п/п	Наименование показателя	Значение показателя
1.1	Адрес многоквартирного дома	ул. Губкина, д. 16
1.2	Кадастровый номер земельного участка (дворовой территории)	86:10:0101106:49
1.3	Численность населения, проживающего в пределах территории благоустройства, чел.	227
1.4	Общая площадь территории, кв.м.	5 799,00
1.5.	Оценка уровня благоустроенности территории (благоустроенная/не благоустроенная)	благоустроенная

2. Характеристика благоустройства

№ п/п	Наименование показателя	Ед. изм.	Значение показателя	Примечание
1	2	3	4	5
2.1	Наличие твердого покрытия, всего	кв.м.	1539,00	
	в том числе:			
	твердого покрытия проездов	кв.м.	612,00	
	твердого покрытия тротуаров	кв.м.	191,00	
	твердого покрытия парковок	кв.м.	499,00	
2.2	Количество площадок, специально оборудованных для отдыха, общения и проведения досуга различными группами населения, всего	ед.	1	
	в том числе:			
	спортивных площадок	ед.	0	
	детских площадок	ед.	1	
	иных площадок	ед.	0	
2.3	Площадь площадок, специально оборудованных для отдыха, общения и проведения досуга различными группами населения, всего	кв.м.	530,74	
	в том числе:			
	спортивных площадок	кв.м.	0	

	детских площадок	кв.м.	530,74	
	иных площадок	кв.м.	0	
2.4	Наличие элементов благоустройства, всего	шт.		
	в том числе:		13	
	осветительных приборов	шт.	6	
	урн	шт.	2	
	скамеек	шт.	5	
2.5.	Наличие оборудованной контейнерной площадки для сбора отходов	ед.	0	
2.6	Наличие озеленения	кв.м.	2495,00	
2.7	Наличие приспособлений для маломобильных групп населения	шт.	0	
	в том числе:			
	опорных поручней	шт.	0	
	пандусов	шт.	0	
	съездов	шт.	0	
2.8	Потребность в ремонте твердого покрытия, всего	кв.м.	0,00	
	в том числе:			
	твердого покрытия проездов	кв.м.	0,00	
	твердого покрытия тротуаров	кв.м.	0,00	
2.9	Потребность в установке элементов благоустройства	шт.	0	
	в том числе:			
	осветительных приборов	шт.	0	
	урн	шт.	4	
	скамеек	шт.	1	
2.10	Потребность в установке приспособлений для маломобильных групп населения, всего	шт.	0	
	в том числе:			
	опорных поручней	шт.	0	
	пандусов	шт.	0	
	съездов	шт.	0	

### 3. Иная учетная информация


№ п/п	Наименование показателя	Ед. изм.	Значение показателя	Примечание
-------	-------------------------	----------	---------------------	------------

Схема земельного участка территории с указанием ее размеров и границ, размещением объектов благоустройства на \_\_\_\_\_ л.

Дата проведения инвентаризации: «\_\_\_» \_\_\_\_\_ 20\_\_ г.

Ф.И.О., должности и подписи членов комиссии:

Заместитель главы  
Администрации Города,  
председатель комиссии

  
\_\_\_\_\_  
(подпись)

/Кривцов Николай Николаевич/

(Ф.И.О.)


Директор департамента  
городского хозяйства,  
заместитель председателя  
комиссии

  
\_\_\_\_\_  
(подпись)

/Карпеткин Константин Юрьевич/

(Ф.И.О.)

Ведущий специалист отдела  
ОКБ секретарь комиссии  
Начальник отдела организации  
ремонта и благоустройства  
жилищного фонда и объектов  
городского хозяйства  
департамента городского  
хозяйства

  
\_\_\_\_\_  
(подпись)

/Парфенова Анна Евгеньевна/

(Ф.И.О.)

Ведущий инженер отдела  
по учету и инвентаризации  
муниципального имущества  
муниципального казенного  
учреждения «Казна городского  
хозяйства»

  
\_\_\_\_\_  
(подпись)

/Зарипова Рита Ракиповна/

(Ф.И.О.)

Ведущий инженер технического  
отдела муниципального  
казенного учреждения «Казна  
городского хозяйства»

  
\_\_\_\_\_  
(подпись)

/Боровская Нелли Артуровна/

(Ф.И.О.)

Представитель собственников  
помещений в многоквартирном  
доме


  
\_\_\_\_\_  
(подпись)

/Ирина Кравцова/

(Ф.И.О.)

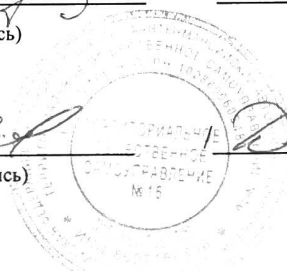
Представитель общественных  
организаций

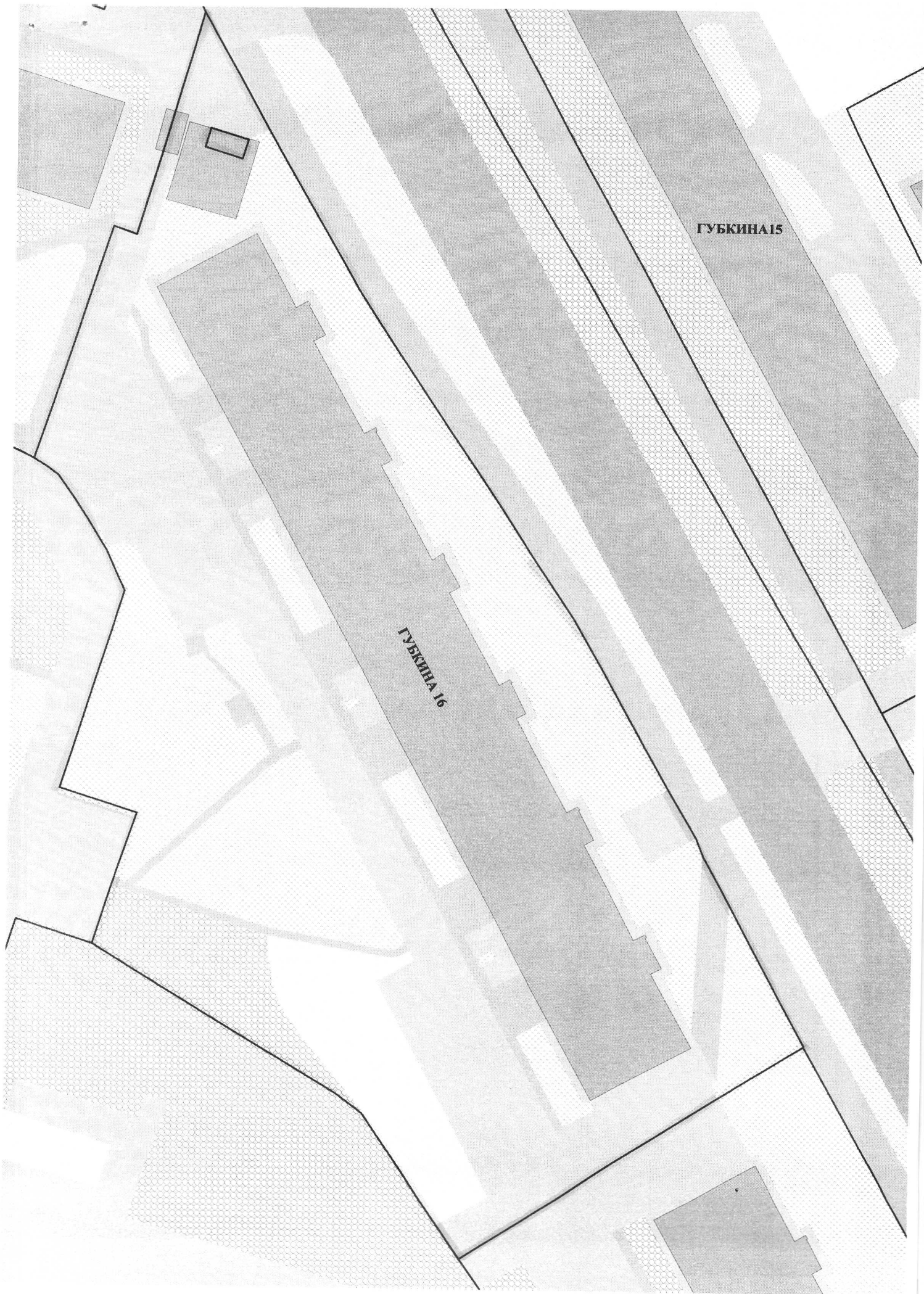
МОС-10

  
\_\_\_\_\_  
(подпись)

/Ирина Кравцова/

(Ф.И.О.)





**ГУБКИНА 15**

**ГУБКИНА 16**