

ПАСПОРТ  
 благоустройства дворовой территории  
 по состоянию на октябрь 2017 года

1. Общие сведения о территории благоустройства

| № п/п | Наименование показателя   | Значение показателя  |
|-------|---|----------------------|
| 1.1   | Адрес многоквартирного дома   | ул. Грибоедова, д. 5 |
| 1.2   | Кадастровый номер земельного участка (дворовой территории)                      | 86:10:0101228:8953   |
| 1.3   | Численность населения, проживающего в пределах территории благоустройства, чел. | 419                  |
| 1.4   | Общая площадь территории, кв.м.   | 9 903,00             |
| 1.5   | Оценка уровня благоустроенности территории (благоустроенная/не благоустроенная) | благоустроенная      |

2. Характеристика благоустройства

| № п/п | Наименование показателя  | Ед. изм. | Значение показателя | Примечание |
|-------|--|----------|---------------------|------------|
| 1     | 2  | 3        | 4                   | 5          |
| 2.1   | Наличие твердого покрытия, всего   | кв.м.    | 2412,00             |            |
|       | в том числе:   |          |                     |            |
|       | твердого покрытия проездов   | кв.м.    | 1086,00             |            |
|       | твердого покрытия тротуаров  | кв.м.    | 549,00              |            |
|       | твердого покрытия парковок   | кв.м.    | 522,00              |            |
| 2.2   | Количество площадок, специально оборудованных для отдыха, общения и проведения досуга различными группами населения, всего | ед.      | 2                   |            |
|       | в том числе:   |          |                     |            |
|       | спортивных площадок  | ед.      | 1                   |            |
|       | детских площадок   | ед.      | 0                   |            |
|       | иных площадок  | ед.      | 1                   |            |
| 2.3   | Площадь площадок, специально оборудованных для отдыха, общения и проведения досуга различными группами населения, всего    | кв.м.    | 3030,0              |            |
|       | в том числе:   |          |                     |            |
|       | спортивных площадок  | кв.м.    | 3000,0              |            |

|      |   |       |         |  |
|------|---|-------|---------|--|
|      | детских площадок  | кв.м. | 0       |  |
|      | иных площадок   | кв.м. | 30,0    |  |
| 2.4  | Наличие элементов благоустройства, всего  | шт.   | 8       |  |
|      | в том числе:  |       |         |  |
|      | осветительных приборов  | шт.   | 0       |  |
|      | урн   | шт.   | 4       |  |
|      | скамеек   | шт.   | 4       |  |
| 2.5. | Наличие оборудованной контейнерной площадки для сбора отходов                   | ед.   | 1       |  |
| 2.6  | Наличие озеленения  | кв.м. | 5425,00 |  |
| 2.7  | Наличие приспособлений для маломобильных групп населения                        | шт.   | 0       |  |
|      | в том числе:  |       |         |  |
|      | опорных поручней  | шт.   | 0       |  |
|      | пандусов  | шт.   | 0       |  |
|      | съездов   | шт.   | 0       |  |
| 2.8  | Потребность в ремонте твердого покрытия, всего                                  | кв.м. | 0       |  |
|      | в том числе:  |       |         |  |
|      | твердого покрытия проездов  | кв.м. | 0       |  |
|      | твердого покрытия тротуаров   | кв.м. | 0       |  |
| 2.9  | Потребность в установке элементов благоустройства                               | шт.   | 8       |  |
|      | в том числе:  |       |         |  |
|      | осветительных приборов  | шт.   | 0       |  |
|      | урн   | шт.   | 4       |  |
|      | скамеек   | шт.   | 4       |  |
| 2.10 | Потребность в установке приспособлений для маломобильных групп населения, всего | шт.   | 0       |  |
|      | в том числе:  |       |         |  |
|      | опорных поручней  | шт.   | 0       |  |
|      | пандусов  | шт.   | 0       |  |
|      | съездов   | шт.   | 0       |  |

### 3. Иная учетная информация


| № п/п | Наименование показателя | Ед. изм. | Значение показателя | Примечание |
|-------|-------------------------|----------|---------------------|------------|
|-------|-------------------------|----------|---------------------|------------|

Схема земельного участка территории с указанием ее размеров и границ, размещением объектов благоустройства на \_\_\_\_\_ л.

Дата проведения инвентаризации: « \_\_\_\_\_ » \_\_\_\_\_ 20\_\_ г.

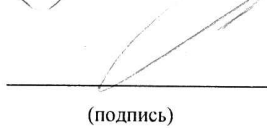
Ф.И.О., должности и подписи членов комиссии:

Заместитель главы  
Администрации Города,  
председатель комиссии

  
\_\_\_\_\_  
(подпись)

/Кривцов Николай Николаевич/  
(Ф.И.О.)

Директор департамента  
городского хозяйства,  
заместитель председателя  
комиссии

  
\_\_\_\_\_  
(подпись)

/Карпеткин Константин Юрьевич/  
(Ф.И.О.)

Начальник отдела организации  
ремонта и благоустройства  
жилищного фонда и объектов  
городского хозяйства  
департамента городского  
хозяйства

  
\_\_\_\_\_  
(подпись)

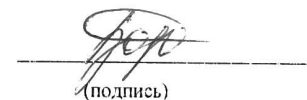
/Парфенова Анна Евгеньевна/  
(Ф.И.О.)

Ведущий инженер отдела  
по учету и инвентаризации  
муниципального имущества  
муниципального казенного  
учреждения «Казна городского  
хозяйства»

  
\_\_\_\_\_  
(подпись)

/Зарипова Рита Ракиповна/  
(Ф.И.О.)

Ведущий инженер технического  
отдела муниципального  
казенного учреждения «Казна  
городского хозяйства»

  
\_\_\_\_\_  
(подпись)

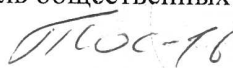
/Боровская Нелли Артуровна/  
(Ф.И.О.)

Представитель собственников  
помещений в многоквартирном  
доме

  
\_\_\_\_\_  
(подпись)

1. Павлова М. С. кв. 9  
(Ф.И.О.)  
Белая И. А. № 38

Представитель общественных  
организаций

  
\_\_\_\_\_  
(подпись)

1. Данилов Д. А.  
(Ф.И.О.)

Директор ООО «УК ДЕЗ ЦЖР»

\_\_\_\_\_

(подпись)

/Ульбеков Рафаиль Алиевич /

(Ф.И.О.)

Ведущий специалист отдела  
организации ремонта и  
благоустройства жилищного  
фонда и объектов городского  
хозяйства департамента  
городского хозяйства,  
секретарь комиссии

  
\_\_\_\_\_

(подпись)

/Пономарева Алина Сергеевна /

(Ф.И.О.)

An aerial photograph of a city block with several buildings highlighted in grey. The buildings are labeled with their names and numbers. The labels are: ГРИБОЕДОВА7 (top center), ГРИБОЕДОВА5 (right side), ЧНИКОВА4 (left side), and МЕЧНИКОВА2 (bottom center). The map shows a network of streets and building footprints.

**ГРИБОЕДОВА7**

**ГРИБОЕДОВА5**

**ЧНИКОВА4**

**МЕЧНИКОВА2**