

ПАСПОРТ
 благоустройства дворовой территории
 по состоянию на октябрь 2017 года

1. Общие сведения о территории благоустройства

№ п/п	Наименование показателя	Значение показателя
1.1	Адрес многоквартирного дома	ул. Грибоедова, д. 4/1
1.2	Кадастровый номер земельного участка (дворовой территории)	нет
1.3	Численность населения, проживающего в пределах территории благоустройства, чел.	308
1.4	Общая площадь территории, кв.м.	7 284,00
1.5	Оценка уровня благоустроенности территории (благоустроенная/не благоустроенная)	благоустроенная

2. Характеристика благоустройства

№ п/п	Наименование показателя	Ед. изм.	Значение показателя	Примечание
1	2	3	4	5
2.1	Наличие твердого покрытия, всего	кв.м.	1228,00	
	в том числе:			
	твердого покрытия проездов	кв.м.	789,00	
	твердого покрытия тротуаров	кв.м.	34,00	
	твердого покрытия парковок	кв.м.	150,00	
2.2	Количество площадок, специально оборудованных для отдыха, общения и проведения досуга различными группами населения, всего	ед.	1	
	в том числе:			
	спортивных площадок	ед.	0	
	детских площадок	ед.	0	
	иных площадок	ед.	1	
2.3	Площадь площадок, специально оборудованных для отдыха, общения и проведения досуга различными группами населения, всего	кв.м.	9	
	в том числе:			
	спортивных площадок	кв.м.	0	

	детских площадок	кв.м.	0	
	иных площадок	кв.м.	9	
2.4	Наличие элементов благоустройства, всего	шт.	7	
	в том числе:			
	осветительных приборов	шт.	0	
	урн	шт.	7	
	скамеек	шт.	0	
2.5.	Наличие оборудованной контейнерной площадки для сбора отходов	ед.	0	
2.6	Наличие озеленения	кв.м.	602,00	
2.7	Наличие приспособлений для маломобильных групп населения	шт.	0	
	в том числе:			
	опорных поручней	шт.	0	
	пандусов	шт.	0	
	съездов	шт.	0	
2.8	Потребность в ремонте твердого покрытия, всего	кв.м.	523,00	
	в том числе:			
	твердого покрытия проездов	кв.м.	789,00	
	твердого покрытия тротуаров	кв.м.	34,00	
2.9	Потребность в установке элементов благоустройства	шт.	9	
	в том числе:			
	осветительных приборов	шт.	0	
	урн	шт.	2	
	скамеек	шт.	7	
2.10	Потребность в установке приспособлений для маломобильных групп населения, всего	шт.	0	
	в том числе:			
	опорных поручней	шт.	0	
	пандусов	шт.	0	
	съездов	шт.	0	

3. Иная учетная информация

№ п/п	Наименование показателя	Ед. изм.	Значение показателя	Примечание
-------	-------------------------	----------	---------------------	------------

Схема земельного участка территории с указанием ее размеров и границ, размещением объектов благоустройства на _____ л.

Дата проведения инвентаризации: « ____ » _____ 20__ г.

Ф.И.О., должности и подписи членов комиссии:

Заместитель главы
Администрации Города,
председатель комиссии

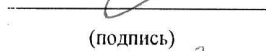


/Кривцов Николай Николаевич/

(подпись)

(Ф.И.О.)

Директор департамента
городского хозяйства,
заместитель председателя




/Карпеткин Константин Юрьевич/

(подпись)

(Ф.И.О.)

комиссии
Ведущий специалист отдела
ОРСБ ДРХ, секретарь комиссии



/Парфенова Анна Евгеньевна/

Начальник отдела организации
ремонта и благоустройства
жилищного фонда и объектов
городского хозяйства
департамента городского
хозяйства



/Парфенова Анна Евгеньевна/

(подпись)

(Ф.И.О.)

Ведущий инженер отдела
по учету и инвентаризации
муниципального имущества
муниципального казенного
учреждения «Казна городского
хозяйства»




/Зарипова Рита Ракиповна/

(подпись)

(Ф.И.О.)

Ведущий инженер технического
отдела муниципального
казенного учреждения «Казна
городского хозяйства»




/Боровская Нелли Артуровна/

(подпись)

(Ф.И.О.)

Представитель собственников
помещений в многоквартирном
доме 4/1, кв 8,




/Ольга М./

(подпись)

(Ф.И.О.)

Представитель общественных
организаций МОС-16



/Васильев С.И./

(подпись)

(Ф.И.О.)

ГРИБОЕДОВА4/3

ГРИБОЕДОВА4/2

ГРИБОЕДОВА4/1

ГРИБОЕДОВА4

КРЫЛОВА

