

**ПАСПОРТ**  
 благоустройства дворовой территории  
 по состоянию на октябрь 2017 года

1. Общие сведения о территории благоустройства

№ п/п	Наименование показателя	Значение показателя
1.1	Адрес многоквартирного дома	ул. Бахилова, д. 3
1.2	Кадастровый номер земельного участка (дворовой территории)	86:10:0101010:1
1.3	Численность населения, проживающего в пределах территории благоустройства, чел.	349
1.4	Общая площадь территории, кв.м.	6 869,00
1.5.	Оценка уровня благоустроенности территории (благоустроенная/не благоустроенная)	благоустроенная

2. Характеристика благоустройства

№ п/п	Наименование показателя	Ед. изм.	Значение показателя	Примечание
1	2	3	4	5
2.1	Наличие твердого покрытия, всего	кв.м.	2903,00	
	в том числе:			
	твердого покрытия проездов	кв.м.	1832,00	
	твердого покрытия тротуаров	кв.м.	15,00	
	твердого покрытия парковок	кв.м.	470,00	
2.2	Количество площадок, специально оборудованных для отдыха, общения и проведения досуга различными группами населения, всего	ед.	0	
	в том числе:			
	спортивных площадок	ед.	0	
	детских площадок	ед.	0	
	иных площадок	ед.	0	
2.3	Площадь площадок, специально оборудованных для отдыха, общения и проведения досуга различными группами населения, всего	кв.м.	0	
	в том числе:			
	спортивных площадок	кв.м.	0	

	детских площадок	кв.м.	0	
	иных площадок	кв.м.	0	
2.4	Наличие элементов благоустройства, всего	шт.	5	
	в том числе:			
	осветительных приборов	шт.	5	
	урн	шт.	0	
	скамеек	шт.	0	
2.5.	Наличие оборудованной контейнерной площадки для сбора отходов	ед.	0	
2.6	Наличие озеленения	кв.м.	1104,00	
2.7	Наличие приспособлений для маломобильных групп населения	шт.	20	
	в том числе:			
	опорных поручней	шт.	20	
	пандусов	шт.	0	
	съездов	шт.	0	
2.8	Потребность в ремонте твердого покрытия, всего	кв.м.	105	
	в том числе:			
	твердого покрытия проездов	кв.м.	105	
	твердого покрытия тротуаров	кв.м.	0	
2.9	Потребность в установке элементов благоустройства	шт.	0	
	в том числе:			
	осветительных приборов	шт.	0	
	урн	шт.	0	
	скамеек	шт.	0	
2.10	Потребность в установке приспособлений для маломобильных групп населения, всего	шт.	0	
	в том числе:			
	опорных поручней	шт.	0	
	пандусов	шт.	0	
	съездов	шт.	0	

### 3. Иная учетная информация


№ п/п	Наименование показателя	Ед. изм.	Значение показателя	Примечание
-------	-------------------------	----------	---------------------	------------

Схема земельного участка территории с указанием ее размеров и границ, размещением объектов благоустройства на \_\_\_\_\_ л.

Дата проведения инвентаризации: «\_\_» \_\_\_\_\_ 20\_\_ г.

Ф.И.О., должности и подписи членов комиссии:

Заместитель главы  
Администрации Города,  
председатель комиссии




/Кривцов Николай Николаевич/

(подпись)

(Ф.И.О.)

Директор департамента  
городского хозяйства,  
заместитель председателя  
комиссии



/Карпеткин Константин Юрьевич/

(подпись)

(Ф.И.О.)

Начальник отдела организации  
ремонта и благоустройства  
жилищного фонда и объектов  
городского хозяйства  
департамента городского  
хозяйства



/Парфенова Анна Евгеньевна/

(подпись)

(Ф.И.О.)

Ведущий инженер отдела  
по учету и инвентаризации  
муниципального имущества  
муниципального казенного  
учреждения «Казна городского  
хозяйства»



/Зарипова Рита Ракиповна/

(подпись)

(Ф.И.О.)

Ведущий инженер технического  
отдела муниципального  
казенного учреждения «Казна  
городского хозяйства»




/Боровская Нелли Артуровна/

(подпись)

(Ф.И.О.)

Представитель собственников  
помещений в многоквартирном  
доме



(подпись)


(Ф.И.О.)

Представитель общественных  
организаций



(подпись)

(Ф.И.О.)



Директор ООО «УК ДЕЗ ЦЖР»

\_\_\_\_\_

(подпись)

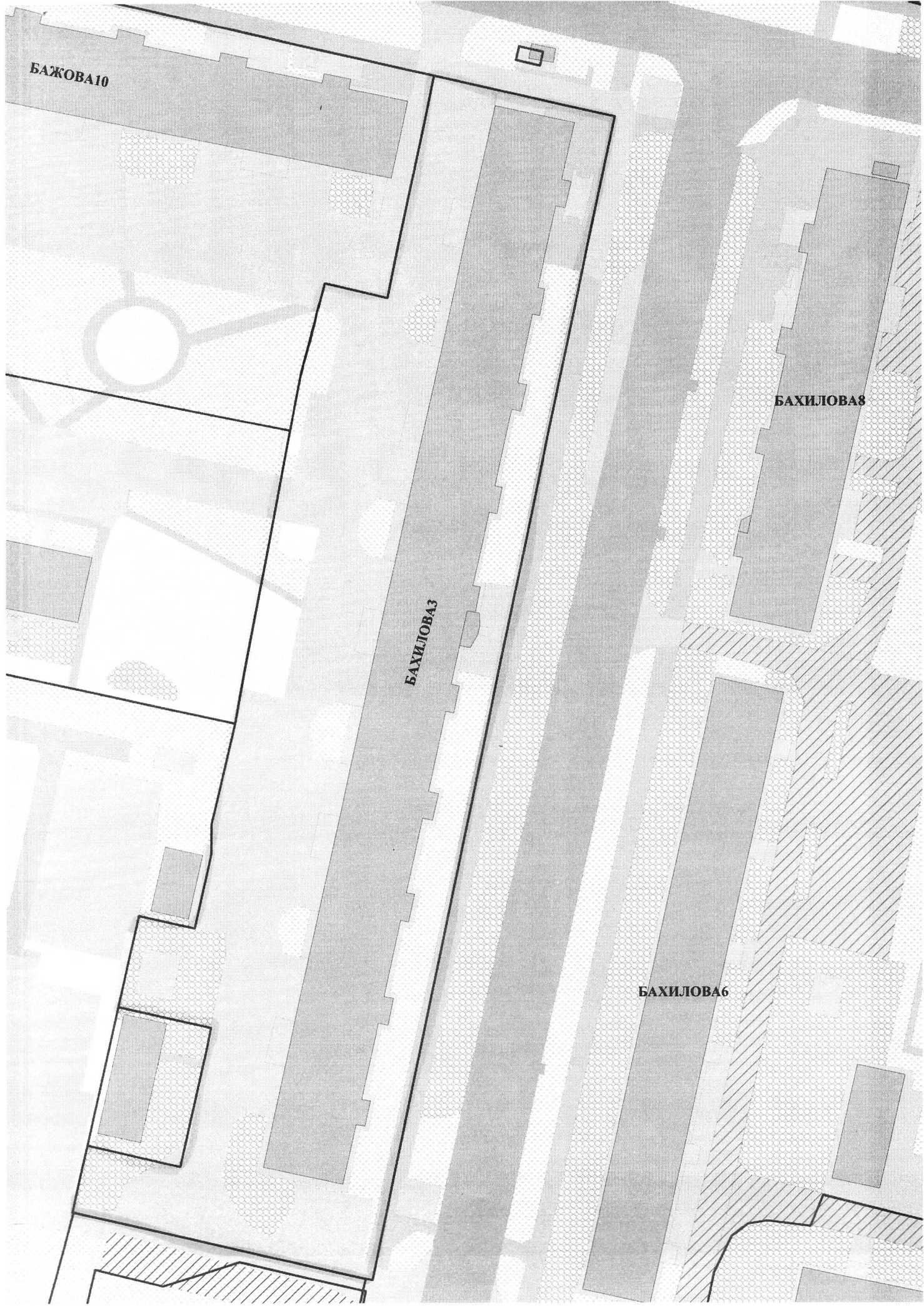
/Ульбеков Рафаиль Алиевич /  
(Ф.И.О.)

Ведущий специалист отдела  
организации ремонта и  
благоустройства жилищного  
фонда и объектов городского  
хозяйства департамента  
городского хозяйства,  
секретарь комиссии

  
\_\_\_\_\_

(подпись)

/Пономарева Алина Сергеевна /  
(Ф.И.О.)



БАЖОВА10

БАХИЛОВА3

БАХИЛОВА6

БАХИЛОВА8