

## ПАСПОРТ

### Благоустройства дворовой территории по состоянию на 01 октября 2017 года.

#### 1. Общие сведения о территории благоустройства

№п/п	Наименование показателя	Значение показателя
1.1.	Адрес многоквартирного дома	Университетская, 9
1.2.	Кадастровый номер земельного участка(дворовой территории)	86:10:0101031:2507
1.3.	Численность населения, проживающего в пределах территории благоустройства, чел.	626
1.4.	Общая площадь территории, кв.м.	27601,7
1.5.	Оценка уровня благоустроенности территории ( благоустроенная/не благоустроенная)	благоустроенная

#### 2. Характеристика благоустройства

№п/п	Наименование показателя	Ед.изм.	Значение показателя	Примечание
1	2	3	4	5
2.1.	Наличие твердого покрытия, всего	кв.м.	5308	
	проездов	кв.м.	115	
	твердого покрытия тротуаров	кв.м.	2109	
	твердого покрытия парковок	кв.м.	3084	
2.2.	Количество площадок, специально оборудованных для отдыха, общения и проведения досуга различными группами населения, всего	ед.	1	
	в том числе:			
	спортивных площадок	ед.	-	
	детских площадок	ед.	1	
	иных площадок	ед.	-	
2.3.	Площадь площадок, специально оборудованных для отдыха, общения и проведения досуга различными группами населения, всего	кв.м.	576,7	

	в том числе:			
	спортивных площадок	кв.м.		
	детских площадок	кв.м.	576,7	
	иных площадок	кв.м.		
2.4.	Наличие элементов благоустройства, всего	шт.	43	
	в том числе:			
	осветительных приборов	шт.	25	
	урн	шт.	10	
	скамеек	шт.	8	
2.5.	Наличие оборудованной контейнерной площадки для сбора отходов	ед.	-	
2.7.	Наличие приспособлений для маломобильных групп населения, всего	шт.	8	
	в том числе:			
	опорных поручней	шт.	5	
	пандусов	шт.	2	
	съездов	шт.	1	
2.8.	Потребность в ремонте твердого покрытия, всего	кв.м		
	в том числе:			
	твердого покрытия проездов	кв.м		
	твердого покрытия тротуаров	кв.м		
2.9.	Потребность в установке элементов благоустройства, всего	шт.		
	в том числе:			
	осветительных приборов	шт.		
	урн	шт.		
	скамеек	шт.		
2.10.	Потребность в установке приспособлений для маломобильных групп населения, всего	шт.		

	в том числе:			
	опорных поручней	шт.		
	пандусов	шт.		
	съездов	шт.		



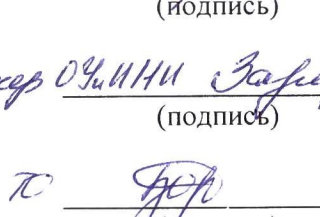




### 3. Иная учетная информация

№п/п	Наименование показателя	Ед.изм	Значение показателя	Примечание

Схема земельного участка территории с указанием ее размеров и границ, размещением объектов благоустройства на 4 л.

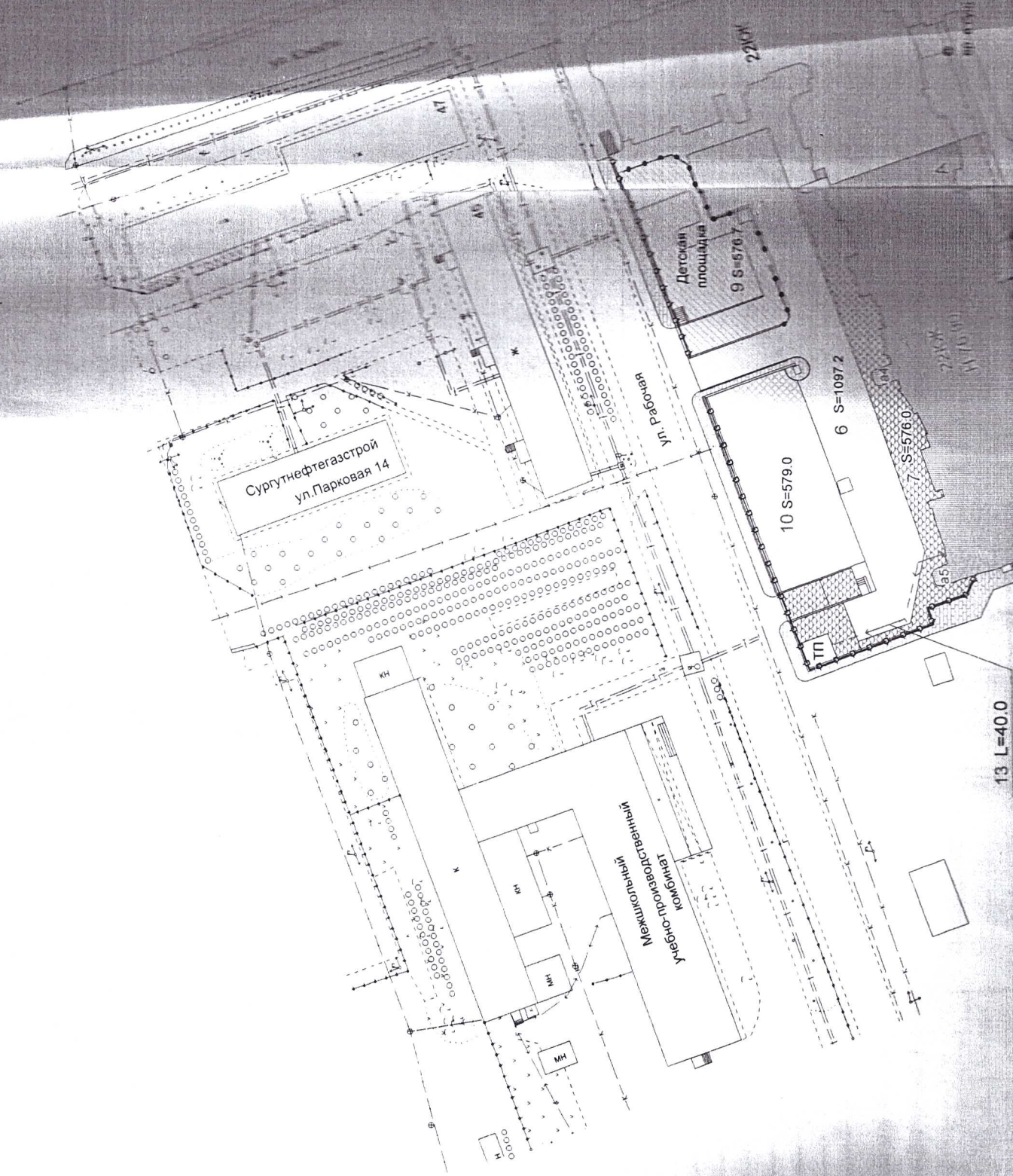
Дата проведения инвентаризации: «20» октября 2017г.

Ф.И.О., должности и подписи членов комиссии:

<u>Заместитель главы администрации Иркутск, Иркутская комиссия</u>		<u>Кривобоб Н.Н.</u>	
(организация, должность)	(подпись)	(Ф.И.О.)	
<u>Директор департамента градостроительных услуг, заместитель Иркутской комиссии</u>		<u>Каримов К.И.</u>	
(организация, должность)	(подпись)	(Ф.И.О.)	
<u>Ведущий специалист отдела КРБ ДГХ секретарь комиссии</u>		<u>Кощкаров А.С.</u>	
(организация, должность)	(подпись)	(Ф.И.О.)	
<u>Назначение отдела КРБ ДГХ</u>		<u>Карпенева А.Е.</u>	
(организация, должность)	(подпись)	(Ф.И.О.)	
<u>МКУ "КТХ" вед. инспектор ОЧИИИ Зариф Зарипов Р.А.</u>		<u>Зарипов Р.А.</u>	
(организация, должность)	(подпись)	(Ф.И.О.)	
<u>МКУ "КТХ" вед. инспектор П</u>		<u>Боровская Н.А.</u>	
(организация, должность)	(подпись)	(Ф.И.О.)	
<u>Председатель Юсч.А.В.</u>		<u>Мурзаева С.А.</u>	
(организация, должность)	(подпись)	(Ф.И.О.)	
<u>Инженерная 9, кв 21</u>		<u>Воронов В.М.</u>	
(организация, должность)	(подпись)	(Ф.И.О.)	
<u>Университетская 3, кв 5</u>		<u>Морозова Т.З.</u>	
(организация, должность)	(подпись)	(Ф.И.О.)	
(организация, должность)	(подпись)	(Ф.И.О.)	

Университет 0.9 Инв. план

# ИНВЕНТАРНЫЙ ПЛАН



13 L=40.0