

ПАСПОРТ
Благоустройства дворовой территории
по состоянию на 01 октября 2017 года.

1. Общие сведения о территории благоустройства

№п/п	Наименование показателя	Значение показателя
1.1.	Адрес многоквартирного дома	Университетская, 3
1.2.	Кадастровый номер земельного участка(дворовой территории)	86:10:0101031:38
1.3.	Численность населения, проживающего в пределах территории благоустройства, чел.	478
1.4.	Общая площадь территории, кв.м.	9472
1.5.	Оценка уровня благоустроенности территории (благоустроенная/не благоустроенная)	благоустроенная

2. Характеристика благоустройства

№п/п	Наименование показателя	Ед.изм.	Значение показателя	Примечание
1	2	3	4	5
2.1.	Наличие твердого покрытия, всего	кв.м.	3758	
	проездов	кв.м.	73	
	твердого покрытия тротуаров	кв.м.	1495	
	твердого покрытия парковок	кв.м.	2190	
2.2.	Количество площадок, специально оборудованных для отдыха, общения и проведения досуга различными группами населения, всего	ед.	2	
	в том числе:			
	спортивных площадок	ед.	-	
	детских площадок	ед.	1	
	иных площадок	ед.	1	
2.3.	Площадь площадок, специально оборудованных для отдыха, общения и проведения досуга различными группами населения, всего	кв.м.	280	

	в том числе:			
	спортивных площадок	кв.м.	-	
	детских площадок	кв.м.	130	
	иных площадок	кв.м.	150	
2.4.	Наличие элементов благоустройства, всего	шт.	46	
	в том числе:			
	осветительных приборов	шт.	20	
	урн	шт.	15	
	скамеек	шт.	6	
2.5.	Наличие оборудованной контейнерной площадки для сбора отходов	ед.	-	
2.7.	Наличие приспособлений для маломобильных групп населения, всего	шт.	7	
	в том числе:			
	опорных поручней	шт.	4	
	пандусов	шт.	2	
	съездов	шт.	1	
2.8.	Потребность в ремонте твердого покрытия, всего	кв.м	-	
	в том числе:			
	твердого покрытия проездов	кв.м	-	
	твердого покрытия тротуаров	кв.м	-	
2.9.	Потребность в установке элементов благоустройства, всего	шт.	-	
	в том числе:			
	осветительных приборов	шт.	-	
	урн	шт.	-	
	скамеек	шт.	-	
2.10.	Потребность в установке приспособлений для маломобильных групп населения, всего	шт.	-	

	в том числе:			
	опорных поручней	шт.	-	
	пандусов	шт.	-	
	съездов	шт.	-	

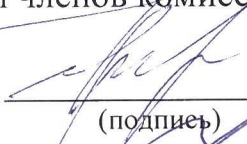




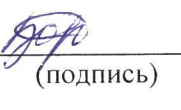
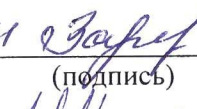

3. Иная учетная информация

№п/п	Наименование показателя	Ед.изм	Значение показателя	Примечание

Схема земельного участка территории с указанием ее размеров и границ, размещением объектов благоустройства на 1 л.

Дата проведения инвентаризации: « 19 » октября 2017г.

Ф.И.О., должности и подписи членов комиссии:

<u>Заместитель главы администрации города, председатель комиссии</u>		<u>Кривогов Н.Н.</u>	<u>1</u>
(организация, должность)	(подпись)	(Ф.И.О.)	
<u>Директор департамента городского хозяйства, заместитель председателя комиссии</u>		<u>Карпенев К.И.</u>	<u>1</u>
(организация, должность)	(подпись)	(Ф.И.О.)	
<u>Ведущий специалист отдела ОРБ ДГХ, секретарь комиссии</u>		<u>Пашкова А.С.</u>	<u>1</u>
(организация, должность)	(подпись)	(Ф.И.О.)	
<u>Народная инспекция ОРБ ДГХ</u>		<u>Кузнецов А.Е.</u>	<u>1</u>
(организация, должность)	(подпись)	(Ф.И.О.)	
<u>Председатель отбора</u>		<u>Кузнецов Н.</u>	<u>1</u>
(организация, должность)	(подпись)	(Ф.И.О.)	
<u>МКУ "КГХ" Верхинский ГО</u>		<u>Боровский Н.А.</u>	<u>1</u>
(организация, должность)	(подпись)	(Ф.И.О.)	
<u>МКУ "КГХ" вед. инспектор ОУ "ИМН" Заречье</u>		<u>Жаринов Р.Д.</u>	<u>1</u>
(организация, должность)	(подпись)	(Ф.И.О.)	
<u>Университетская 3, кв 5</u>		<u>Морозов Т.Н.</u>	<u>1</u>
(организация, должность)	(подпись)	(Ф.И.О.)	
<u></u>	<u></u>	<u></u>	<u>1</u>
(организация, должность)	(подпись)	(Ф.И.О.)	
<u></u>	<u></u>	<u></u>	<u>1</u>
(организация, должность)	(подпись)	(Ф.И.О.)	

Инвентарный план 03 1:1000

ИНВЕНТАРНЫЙ ПЛАН

