

ПАСПОРТ
благоустройства дворовой территории
по состоянию на 31.10.2017г.

1. Общие сведения о территории благоустройства

№ п/п	Наименование показателя	Значение показателя
1.1	Адрес многоквартирного дома*	ул. С.Билецкого, 6
1.2	Кадастровый номер земельного участка (дворовой территории)	86:10:0101131:2456
1.3	Численность населения, проживающего в пределах территории благоустройства, чел.	1 861
1.4	Общая площадь территории, кв. м	62 977,9
1.5	Оценка уровня благоустроенности территории (благоустроенная/ не благоустроенная) **	благоустроенная

* - при образовании дворовой территории земельными участками нескольких МКД в пунктах 1.1 и 1.2 указываются данные каждого МКД.

** - благоустроенной считается территория, обеспеченная твердым покрытием, позволяющим комфортное передвижение по основным пешеходным коммуникациям в любое время года и в любую погоду, освещением, игровым оборудованием для детей возрастом до пяти лет и набором урн, скамеек, озеленением, оборудованными площадками для сбора твердых коммунальных отходов.

2. Характеристика благоустройства

№ п/п	Наименование показателя	Ед. изм.	Значение показателя	Примечание
1	2	3	4	5
2.1	Наличие твердого покрытия, всего	кв.м	11 528,85	
	в том числе:			
	твердого покрытия проездов	кв.м	10 480,05	
	твердого покрытия тротуаров	кв.м	1 048,8	
	твердого покрытия парковок	кв.м	—	

2.2	Количество площадок, специально оборудованных для отдыха, общения и проведения досуга различными группами населения, всего	ед.	4	
	в том числе:			
	спортивных площадок	ед.	1	
	детских площадок	ед.	3	
	иных площадок	ед.	—	
2.3	Площадь площадок, специально оборудованных для отдыха, общения и проведения досуга различными группами населения, всего	кв.м	1 371,57	
	в том числе:			
	спортивных площадок	кв.м	448	
	детских площадок	кв.м	923,57	
	иных площадок	кв.м	—	
2.4	Наличие элементов благоустройства, всего	шт.	23	
	в том числе:			
	осветительных приборов	шт.	—	
	урн	шт.	13	
	скамеек	шт.	10	
2.5	Наличие оборудованной контейнерной площадки для сбора отходов	ед.	—	
2.6	Наличие озеленения	кв.м	4 248	
2.7	Наличие приспособлений для маломобильных групп населения, всего	шт.	66	
	в том числе:			
	опорных поручней	шт.	33	
	пандусов	шт.	11	
	съездов	шт.	22	

2.8	Потребность в ремонте твердого покрытия, всего	кв.м	—	
	в том числе:			
	твердого покрытия проездов	кв.м	—	
	твердого покрытия тротуаров	кв.м	—	
2.9	Потребность в установке элементов благоустройства, всего	шт.	—	
	в том числе:			
	осветительных приборов	шт.	—	
	урн	шт.	—	
	скамеек	шт.	—	
2.10	Потребность в установке приспособлений для маломобильных групп населения, всего	шт.	—	
	в том числе:			
	опорных поручней	шт.	—	
	пандусов	шт.	—	
	съездов	шт.	—	

3. Иная учетная информация

№ п/п	Наименование показателя	Ед. изм.	Значение показателя	Примечание
----------	----------------------------	----------	------------------------	------------


Приложение:

Схема земельного участка территории с указанием ее размеров и границ, размещением объектов благоустройства на 1 л.

Дата проведения инвентаризации: « 31 » октября 20 17


Комиссия в составе:

Заместитель главы Администрации
города, председатель комиссии



(подпись) / Кривцов Н.Н.
(Ф.И.О.)

Директор департамента городского
хозяйства, заместитель председателя
комиссии



(подпись) / Карпеткин К.Ю.
(Ф.И.О.)

Ведущий специалист отдела организации
ремонта и благоустройства жилищного
фонда и объектов городского хозяйства
департамента городского хозяйства,
секретарь комиссии

(подпись)

/ Пономарева А.С. /

(Ф.И.О.)

Начальник отдела организации ремонта
и благоустройства жилищного фонда
и объектов городского хозяйства
департамента городского хозяйства,
член комиссии

(подпись)

/ Парфенова А.Е. /

(Ф.И.О.)

Ведущий инженер технического
отдела муниципального казенного
учреждения «Казна городского
хозяйства», член комиссии

(подпись)

/ Боровская Н.А. /

(Ф.И.О.)

Ведущий инженер отдела по учету
и инвентаризации муниципального
имущества муниципального казенного
учреждения «Казна городского хозяйства»,
член комиссии

(подпись)

/ Зарипова Р.Р. /

(Ф.И.О.)

Директор ООО УК «Система»

(подпись)

/ Гапонов А.В. /

(Ф.И.О.)

Собственники помещений
в многоквартирных домах или их
представители, уполномоченные на
участие в работе комиссии

(подпись)

(подпись)

(подпись)

1. Курманова
(Ф.И.О.)

1. Мухоморова
(Ф.И.О.)

1. Чернышова
(Ф.И.О.)

1. Чернышова
(Ф.И.О.)

1. Чернышова
(Ф.И.О.)

Представители общественных
организаций ТОО-25

(подпись)

/ Степанова А. /

(Ф.И.О.)

(подпись)

/ _____ /

(Ф.И.О.)

Веломость жилых и общественных зданий и сооружений

Номер на плане	Наименование и обозначение	Этажность здания	Количество				Строительный объем, м³	
			квартир	застройки	общая	зданий		
1	Жилой дом №1 со встроенными помещениями общественного назначения и трансформатора закрытого типа	1	918	918	4340,79	45263,52	45263,52	8622065,98
18		1	918	918	4340,79	45263,52	45263,52	8622065,98

РАСЧЕТ СТОЯНОК ДЛЯ ВРЕМЕННОГО ХРАНЕНИЯ ЛЕГКОВЫХ АВТОМОБИЛЕЙ

Количество требуемых парковочных мест (1 квартира - 1 место):
 по расчету - 918 ММ
 по ПП в пределах отведенного зем. уч. - 427 ММЕСТ. в т. ч.
 1 уровень обвалов, автостоянки - 117 ММЕСТ
 2 уровень подзем автостоянки - 264 ММЕСТ
 наземные автостоянки - 46 ММЕСТА

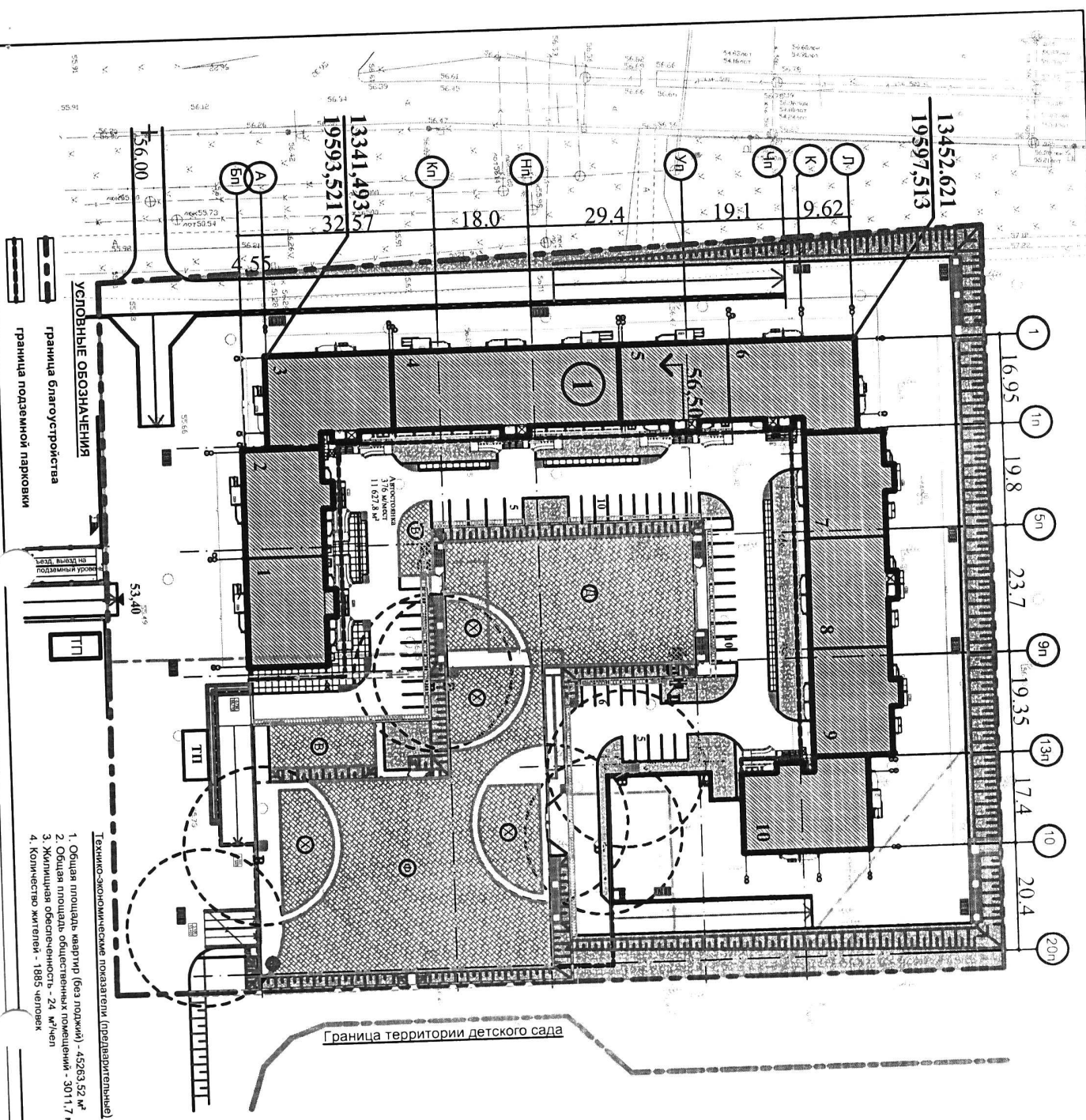
Для общественных помещений по расчету - 50 ММЕСТ
 1 подземный этаж площадью 3011,7 М²

Всего необходимо организовать в границах участка - 968 ММЕСТ
 По генплану в границах участка всего: 422 ММЕСТО

Остаточные 546 ММЕСТ располагаются в пределах территории мкр.З8.

Баланс территории

№ п.п.	Наименование	Площадь участка в границах благоустройства	
		Кол-во га	%
1	Площадь участка	2,3418	100
2	Площадь под застройку (без учета подземных автостоянок)	0,4334	18,5
3	Площадь под проездами, автостоянками	1,0456	44,7
4	Площадь под тротуарами, пешеходными	0,4379	18,7
5	Площадь под зелеными насаждениями.	0,4248	18,1



145ЭПР.2012-1Д-ПЗУ

Высота	Районная	Разбивочный план	ООО "СибГПС"
Проектируемая	Проектируемая	М 1:500	