

ПАСПОРТ
благоустройства дворовой территории
по состоянию на 31.10.2017г.

1. Общие сведения о территории благоустройства

№ п/п	Наименование показателя	Значение показателя
1.1	Адрес многоквартирного дома*	пр. Пролетарский 35
1.2	Кадастровый номер земельного участка (дворовой территории)	86:10:0101062:872
1.3	Численность населения, проживающего в пределах территории благоустройства, чел.	1 274
1.4	Общая площадь территории, кв. м	33 273,4
1.5	Оценка уровня благоустроенности территории (благоустроенная/ не благоустроенная) **	благоустроенная

* - при образовании дворовой территории земельными участками нескольких МКД в пунктах 1.1 и 1.2 указываются данные каждого МКД.

** - благоустроенной считается территория, обеспеченная твердым покрытием, позволяющим комфортное передвижение по основным пешеходным коммуникациям в любое время года и в любую погоду, освещением, игровым оборудованием для детей возрастом до пяти лет и набором урн, скамеек, озеленением, оборудованными площадками для сбора твердых коммунальных отходов.

2. Характеристика благоустройства

№ п/п	Наименование показателя	Ед. изм.	Значение показателя	Примечание
1	2	3	4	5
2.1	Наличие твердого покрытия, всего	кв.м	1 911,5	
	в том числе:			
	твердого покрытия проездов	кв.м	1 385,9	
	твердого покрытия тротуаров	кв.м	325,6	
	твердого покрытия парковок	кв.м	204	

2.2	Количество площадок, специально оборудованных для отдыха, общения и проведения досуга различными группами населения, всего	ед.	2	
	в том числе:			
	спортивных площадок	ед.	1	
	детских площадок	ед.	1	
	иных площадок	ед.	—	
2.3	Площадь площадок, специально оборудованных для отдыха, общения и проведения досуга различными группами населения, всего	кв.м	1301	
	в том числе:			
	спортивных площадок	кв.м	527	
	детских площадок	кв.м	774	
	иных площадок	кв.м	—	
2.4	Наличие элементов благоустройства, всего	шт.	23	
	в том числе:			
	осветительных приборов	шт.	5	
	урн	шт.	9	
	скамеек	шт.	9	
2.5	Наличие оборудованной контейнерной площадки для сбора отходов	ед.	1	
2.6	Наличие озеленения	кв.м	376,5	
2.7	Наличие приспособлений для маломобильных групп населения, всего	шт.	2	
	в том числе:			
	опорных поручней	шт.	2	
	пандусов	шт.	—	
	съездов	шт.	—	

2.8	Потребность в ремонте твердого покрытия, всего	кв.м	—	
	в том числе:			
	твердого покрытия проездов	кв.м	—	
	твердого покрытия тротуаров	кв.м	—	
2.9	Потребность в установке элементов благоустройства, всего	шт.	—	
	в том числе:			
	осветительных приборов	шт.	—	
	урн	шт.	—	
	скамеек	шт.	—	
2.10	Потребность в установке приспособлений для маломобильных групп населения, всего	шт.	—	
	в том числе:			
	опорных поручней	шт.	—	
	пандусов	шт.	—	
	съездов	шт.	—	

3. Иная учетная информация

№ п/п	Наименование показателя	Ед. изм.	Значение показателя	Примечание
----------	----------------------------	----------	------------------------	------------

Приложение:

Схема земельного участка территории с указанием ее размеров и границ, размещением объектов благоустройства на 1 л.

Дата проведения инвентаризации: « 3 » октября 2017


Комиссия в составе:

Заместитель главы Администрации
города, председатель комиссии


(подпись)

/ Кривцов Н.Н.
(Ф.И.О.)

Директор департамента городского
хозяйства, заместитель председателя
комиссии


(подпись)

/ Карпеткин К.Ю.
(Ф.И.О.)

Ведущий специалист отдела организации
ремонта и благоустройства жилищного
фонда и объектов городского хозяйства
департамента городского хозяйства,
секретарь комиссии



(подпись)

/ Пономарева А.С./

(Ф.И.О.)

Начальник отдела организации ремонта
и благоустройства жилищного фонда
и объектов городского хозяйства
департамента городского хозяйства,
член комиссии



(подпись)

/ Парфенова А.Е. /

(Ф.И.О.)

Ведущий инженер технического
отдела муниципального казенного
учреждения «Казна городского
хозяйства», член комиссии



(подпись)

/ Боровская Н.А. /

(Ф.И.О.)

Ведущий инженер отдела по учету
и инвентаризации муниципального
имущества муниципального казенного
учреждения «Казна городского хозяйства»,
член комиссии




(подпись)

/ Зарипова Р.Р. /

(Ф.И.О.)

Директор ООО УК «Система»




(подпись)

/ Гапонов А.В. /

(Ф.И.О.)

Собственники помещений
в многоквартирных домах или их
представители, уполномоченные на
участие в работе комиссии



(подпись)

/ Жобеи В.В.

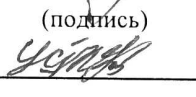
(Ф.И.О.)



(подпись)

/ Макарова А.Н.

(Ф.И.О.)



(подпись)

/ Усманов В.И.

(Ф.И.О.)

Представители общественных
организаций 100-25



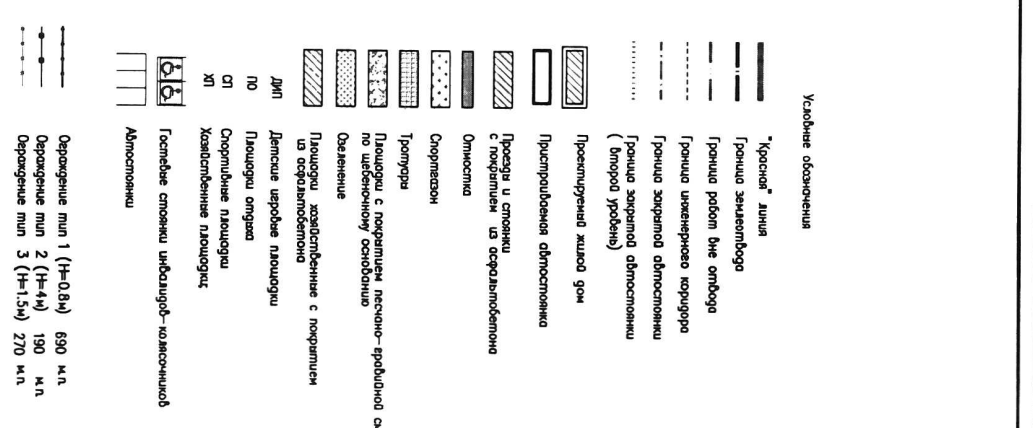
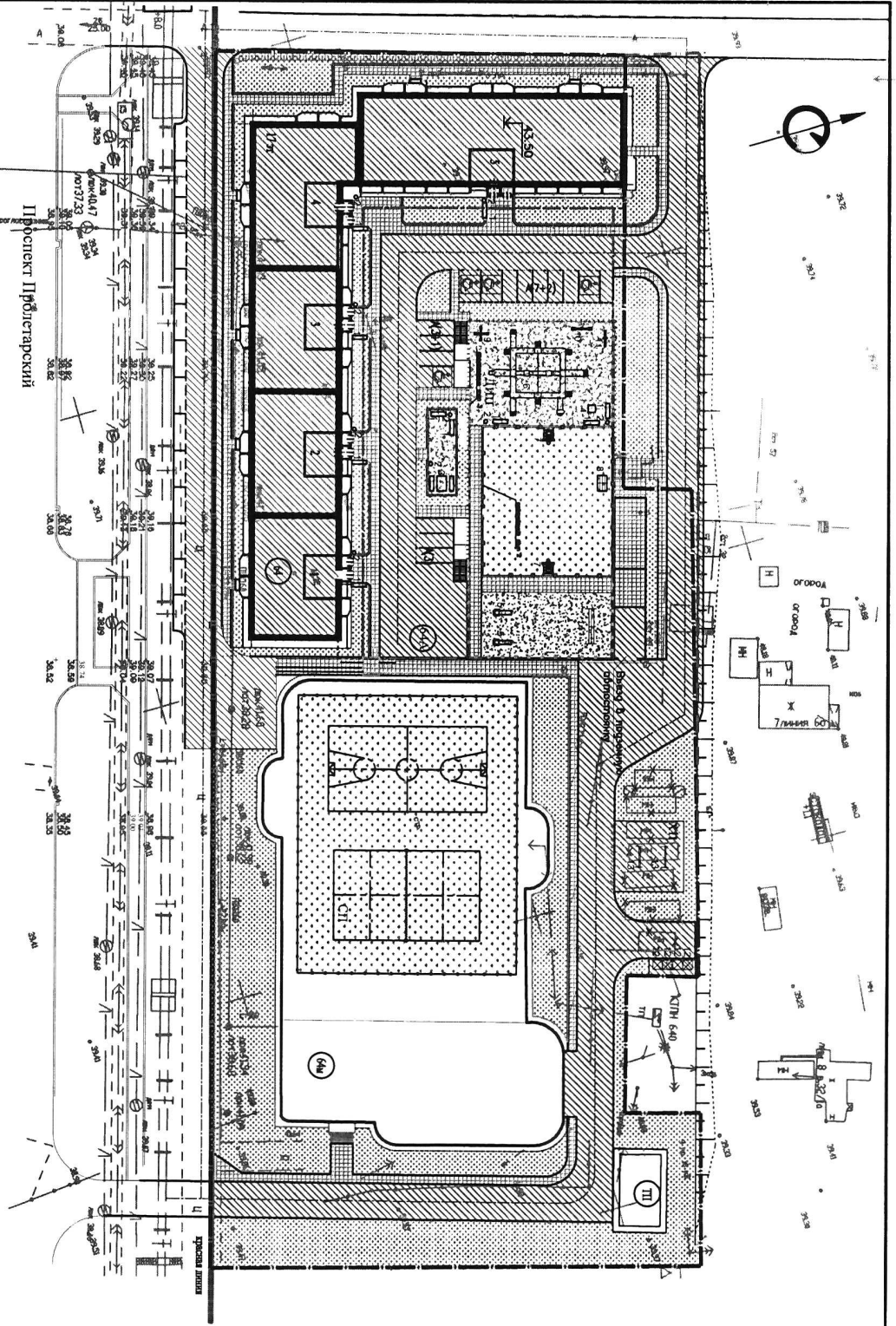
(подпись)

/ Лежкова И.

(Ф.И.О.)

(подпись)

(Ф.И.О.)



Имя ? года	Подпись и дата	Возраст ?
1		
2		
3		
4		
5		
6		
7		
8		
9		
10		
11		
12		
13		
14		

Обозначение	Наименование	Код	Примечание
□	Самовладевание без ступки	10	
○	Урна	10	
□	Стол со скамьями	1	ООО "СПС NS"
□	Песочница	1	
□	Горка	2	
■	Игровой комплекс	2	"Авент Сиб"
■	Беседочная зона	2	Санкт-Петербург
■	Беседочная зона	1	ООО "СПС NS"
■	Карусель 4-х местная	1	
■	Конкалы-боласки	1	"Авент Сиб"
■	Конкалы-боласки	1	Санкт-Петербург
■	Бак для мытья	14	
■	Столик для чтения	2	ООО "СПС NS"
■	Столик для чтения	2	ООО "СПС NS"

ТЕХНИКО-ЭКОНОМИЧЕСКИЕ ПОКАЗАТЕЛИ

Территория участка в рыночных землях: 14866 кв. м

Территория участка в рыночных землях: 16288 кв. м

Площадь застройки в том числе:

- 8872,6 кв. м
- Площадь застройки жилого дома
- 2076,6 кв. м
- Площадь застройки автомобильной стоянки
- 3246 кв. м
- реконструкция
- 3220 кв. м
- ТП и ринга
- 330 кв. м
- Площадь проездной и открытой автомобильной стоянки
- 4152 кв. м
- Площадь детских, спортивных, озелененных и хозяйственных площадок

№ п/п	Наименование работ	Единица измерения	Количество
1
2
3
4
5
6
7
8
9
10
11
12
13
14

1. Верность плана и обозначения зданий и сооружений см. лист 1 "Улицы города (кварталы)"

10-10/Н-64-ПП

Новостройка жилого дома 1984 со встроенными помещениями назначения и пристроенной стоянкой автомобильного транспорта в 30 м от территории в Дубово

1 этап строительства. Смета. Лист 6

Масштаб: 1:500

Дата: 04.1

План благоустройства озелененных и хозяйственных площадок

Коды: 04.1