

ПАСПОРТ
благоустройства дворовой территории
 по состоянию на 01.11.2017 г.

1. Общие сведения о территории благоустройства

№ п/п	Наименование показателя	Значение показателя
1.1	Адрес многоквартирного дома*	Ленина, 23
1.2	Кадастровый номер земельного участка (дворовой территории)	86:10:0101014:1178
1.3	Численность населения, проживающего в пределах территории благоустройства, чел.	153
1.4	Общая площадь территории, кв. м	4220
1.5	Оценка уровня благоустроенности территории (благоустроенная/ не благоустроенная) **	благоустроенная

* - при образовании дворовой территории земельными участками нескольких МКД в пунктах 1.1 и 1.2 указываются данные каждого МКД.

** - благоустроенной считается территория, обеспеченная твердым покрытием, позволяющим комфортное передвижение по основным пешеходным коммуникациям в любое время года и в любую погоду, освещением, игровым оборудованием для детей возрастом до пяти лет и набором урн, скамеек, озеленением, оборудованными площадками для сбора твердых коммунальных отходов.

2. Характеристика благоустройства

№ п/п	Наименование показателя	Ед. изм.	Значение показателя	Примечание
1	2	3	4	5
2.1	Наличие твердого покрытия, всего	кв.м	2485,5	
	в том числе:			
	твердого покрытия проездов	кв.м	2485,5	
	твердого покрытия тротуаров	кв.м	-	
	твердого покрытия парковок	кв.м	-	
2.2	Количество площадок, специально оборудованных для отдыха, общения и проведения досуга различными группами населения, всего	ед.	-	
	в том числе:			
	спортивных площадок	ед.	-	

	детских площадок	ед.	-	
	иных площадок	ед.	-	
2.3	Площадь площадок, специально оборудованных для отдыха, общения и проведения досуга различными группами населения, всего	кв.м	-	
	в том числе:			
	спортивных площадок	кв.м	-	
	детских площадок	кв.м	-	
	иных площадок	кв.м	-	
2.4	Наличие элементов благоустройства, всего	шт.		
	в том числе:			
	осветительных приборов	шт.	4	
	урн	шт.	5	
	скамеек	шт.	1	
2.5	Наличие оборудованной контейнерной площадки для сбора отходов	ед.	1	
2.6	Наличие озеленения	кв.м	1734,5	
2.7	Наличие приспособлений для маломобильных групп населения, всего	шт.	1	
	в том числе:			
	опорных поручней	шт.	1	
	пандусов	шт.	1	
	съездов	шт.	1	
2.8	Потребность в ремонте твердого покрытия, всего	кв.м	-	
	в том числе:			
	твердого покрытия проездов	кв.м	-	
	твердого покрытия тротуаров	кв.м	-	
2.9	Потребность в установке элементов благоустройства, всего	шт.	-	
	в том числе:			
	осветительных приборов	шт.	-	
	урн	шт.	-	
	скамеек	шт.	-	
2.10	Потребность в установке приспособлений для маломобильных групп населения, всего	шт.	-	
	в том числе:			
	опорных поручней	шт.	-	

	пандусов	шт.	-	
	съездов	шт.	-	

3. Иная учетная информация

№ п/п	Наименование показателя	Ед. изм.	Значение показателя	Примечание
-------	-------------------------	----------	---------------------	------------

Приложение:

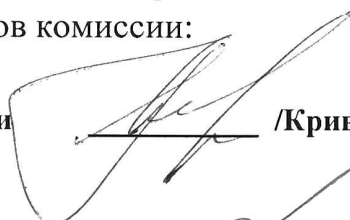
Схема земельного участка территории с указанием ее размеров и границ, размещением объектов благоустройства на 1 л.

Дата проведения инвентаризации: «20» октября 2017 г.


Ф.И.О., должности и подписи членов комиссии:

Заместитель главы Администрации

города Сургута, председатель комиссии


/Кривцов Н.Н./

Директор Департамента городского хозяйства, заместитель председателя комиссии


/Карпеткин К.Ю./


Ведущий специалист отдела организации ремонта и благоустройства жилищного фонда и объектов городского хозяйства Департамента городского хозяйства, секретарь комиссии


/Пономарева А.С./

Начальник отдела организации ремонта и благоустройства жилищного фонда и объектов городского хозяйства Департамента городского хозяйства


/Парфенова А.Е./


Ведущий инженер отдела по учету и инвентаризации муниципального имущества муниципального казенного учреждения «Казна городского хозяйства»


/Зарипова Р.Р./

Ведущий инженер технического отдела муниципального казенного учреждения «Казна городского хозяйства»


/Боровская Н.А./

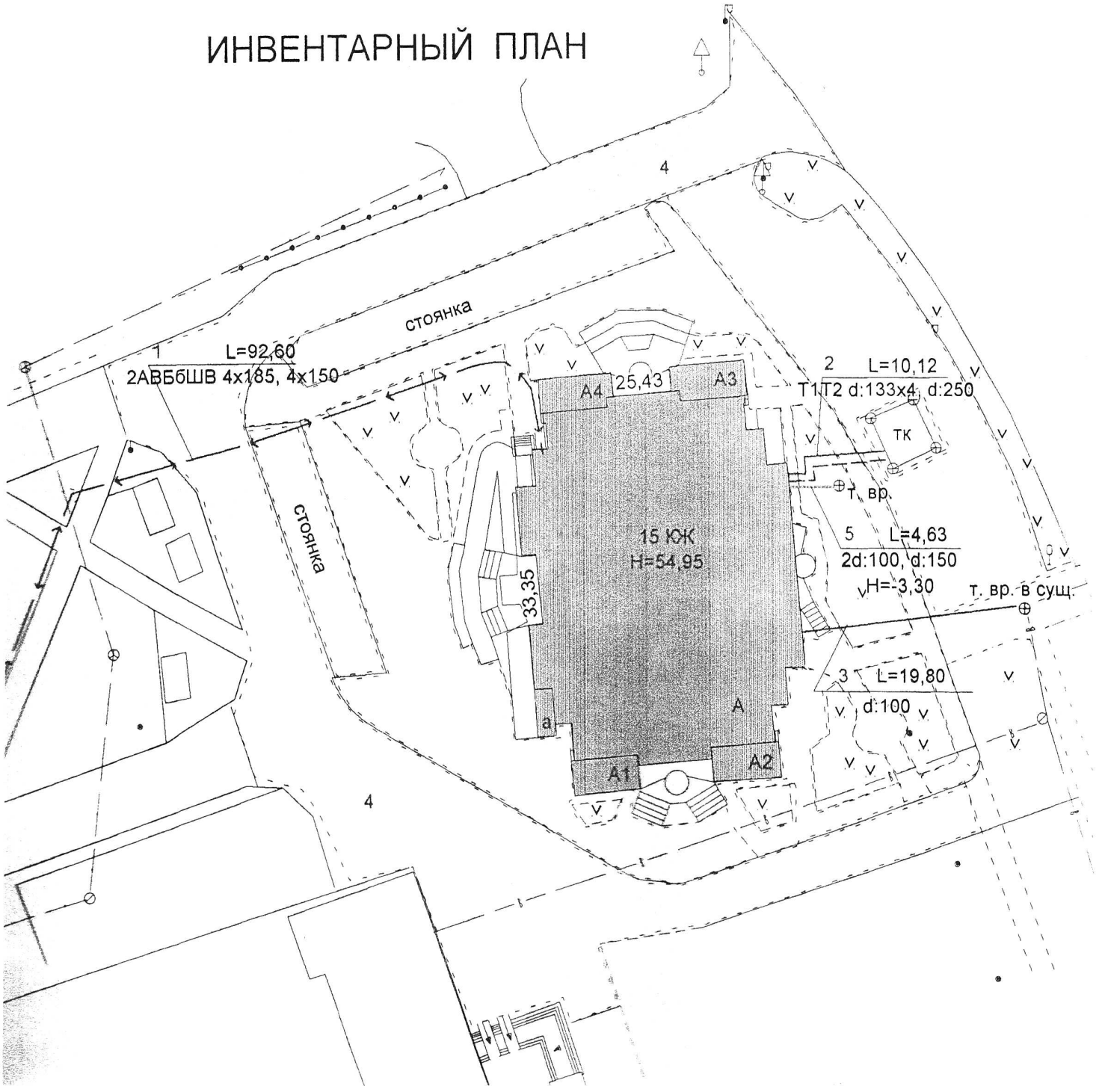
Директор ООО УК «Управдом»


/Андрусин А.А./

Собственник помещения по адресу пр.Ленина, 23


/Владелец/

ИНВЕНТАРНЫЙ ПЛАН



Тюменская область
Ханты-Мансийский автономный округ-Югра
Муниципальное образование город окружного значения Сургут
Общество с ограниченной ответственностью
«УПРАВДОМ»

Тел/факс(3462)234771

628400, г. Сургут, ХМАО
ул.30 лет Победы 64

Исх. № 124

«31» 10 2017г.

Заместителю директора
Департамента городского хозяйства
Михонину А.И.

Уважаемый Антон Иванович!

В ответ на Ваше письмо №09-02-8011/17-0 от 03.10.2017г. направляем паспорта благоустройства дворовых территорий.

Приложения:

1. Паспорт благоустройства дворовых территорий ул.30 лет Победы, 64
2. Паспорт благоустройства дворовых территорий ул.Кукуевицкого, 14/1
3. Паспорт благоустройства дворовых территорий Бульвар Писателей,2

Директор



Андрусишин А.А.

