

ПАСПОРТ
 благоустройства дворовой территории
 по состоянию на 31.10.2017г.

1. Общие сведения о территории благоустройства

№ п/п	Наименование показателя	Значение показателя
1.1	Адрес многоквартирного дома*	ул. Крылова, 26
1.2	Кадастровый номер земельного участка (дворовой территории)	86:10:0101047:4
1.3	Численность населения, проживающего в пределах территории благоустройства, чел.	4 522
1.4	Общая площадь территории, кв. м	63 864
1.5	Оценка уровня благоустроенности территории (благоустроенная/ не благоустроенная) **	благоустроенная

* - при образовании дворовой территории земельными участками нескольких МКД в пунктах 1.1 и 1.2 указываются данные каждого МКД.

** - благоустроенной считается территория, обеспеченная твердым покрытием, позволяющим комфортное передвижение по основным пешеходным коммуникациям в любое время года и в любую погоду, освещением, игровым оборудованием для детей возрастом до пяти лет и набором урн, скамеек, озеленением, оборудованными площадками для сбора твердых коммунальных отходов.

2. Характеристика благоустройства

№ п/п	Наименование показателя	Ед. изм.	Значение показателя	Примечание
1	2	3	4	5
2.1	Наличие твердого покрытия, всего	кв.м	9 487,14	
	в том числе:			
	твердого покрытия проездов	кв.м	6 434	
	твердого покрытия тротуаров	кв.м	1 008,14	
	твердого покрытия парковок	кв.м	2 045	

2.2	Количество площадок, специально оборудованных для отдыха, общения и проведения досуга различными группами населения, всего	ед.	4	
	в том числе:			
	спортивных площадок	ед.	2	
	детских площадок	ед.	2	
	иных площадок	ед.	—	
2.3	Площадь площадок, специально оборудованных для отдыха, общения и проведения досуга различными группами населения, всего	кв.м	5 640,04	
	в том числе:			
	спортивных площадок	кв.м	540,26	
	детских площадок	кв.м	5 099,78	
	иных площадок	кв.м	—	
2.4	Наличие элементов благоустройства, всего	шт.	35	
	в том числе:			
	осветительных приборов	шт.	9	
	урн	шт.	12	
	скамеек	шт.	14	
2.5	Наличие оборудованной контейнерной площадки для сбора отходов	ед.	—	
2.6	Наличие озеленения	кв.м	6 455,17	
2.7	Наличие приспособлений для маломобильных групп населения, всего	шт.	27	
	в том числе:			
	опорных поручней	шт.	9	
	пандусов	шт.	9	
	съездов	шт.	9	

2.8	Потребность в ремонте твердого покрытия, всего	КВ.М	—	
	в том числе:			
	твердого покрытия проездов	КВ.М	—	
	твердого покрытия тротуаров	КВ.М	—	
2.9	Потребность в установке элементов благоустройства, всего	ШТ.	—	
	в том числе:			
	осветительных приборов	ШТ.	—	
	урн	ШТ.	—	
	скамеек	ШТ.	—	
2.10	Потребность в установке приспособлений для маломобильных групп населения, всего	ШТ.	—	
	в том числе:			
	опорных поручней	ШТ.	—	
	пандусов	ШТ.	—	
	съездов	ШТ.	—	

3. Иная учетная информация

№ п/п	Наименование показателя	Ед. изм.	Значение показателя	Примечание
----------	----------------------------	----------	------------------------	------------


Приложение:

Схема земельного участка территории с указанием ее размеров и границ, размещением объектов благоустройства на 1 л.

Дата проведения инвентаризации: « 3 » октября 20 17

Комиссия в составе:

Заместитель главы Администрации
города, председатель комиссии



(подпись) / Кривцов Н.Н.
(Ф.И.О.)

Директор департамента городского
хозяйства, заместитель председателя
комиссии



(подпись) / Карпеткин К.Ю.
(Ф.И.О.)

Ведущий специалист отдела организации
ремонта и благоустройства жилищного
фонда и объектов городского хозяйства
департамента городского хозяйства,
секретарь комиссии



(подпись)

/ Пономарева А.С./

(Ф.И.О.)

Начальник отдела организации ремонта
и благоустройства жилищного фонда
и объектов городского хозяйства
департамента городского хозяйства,
член комиссии



(подпись)

/ Парфенова А.Е. /

(Ф.И.О.)

Ведущий инженер технического
отдела муниципального казенного
учреждения «Казна городского
хозяйства», член комиссии



(подпись)

/ Боровская Н.А. /

(Ф.И.О.)

Ведущий инженер отдела по учету
и инвентаризации муниципального
имущества муниципального казенного
учреждения «Казна городского хозяйства»,
член комиссии




(подпись)

/ Зарипова Р.Р. /

(Ф.И.О.)

Директор ООО УК «Система»




(подпись)


/ Гапонов А.В. /

(Ф.И.О.)


Собственники помещений
в многоквартирных домах или их
представители, уполномоченные на
участие в работе комиссии



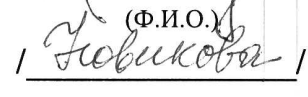
(подпись)



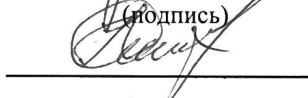
(Ф.И.О.)



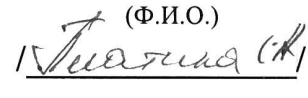
(подпись)



(Ф.И.О.)



(подпись)

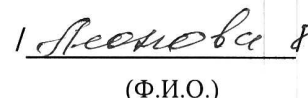


(Ф.И.О.)

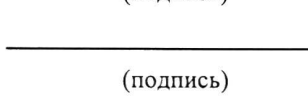
Представители общественных
организаций 700-25



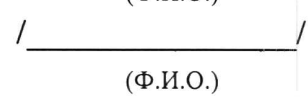
(подпись)



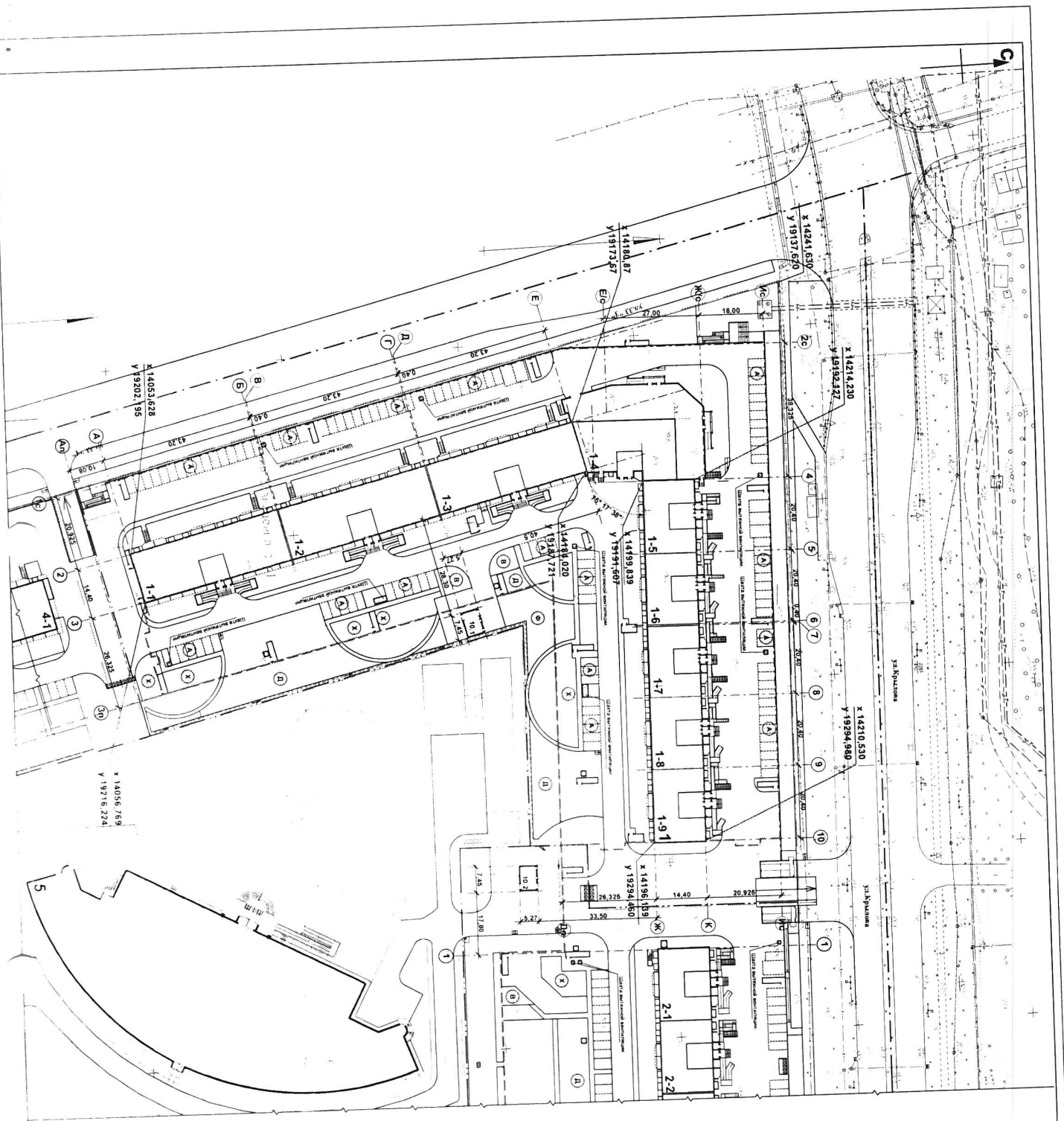
(Ф.И.О.)



(подпись)



(Ф.И.О.)



Верхность жилых и общественных зданий, сооружений

№ п.п.	Наименование и обозначение	Этажность	Количество				Площадь, м²	Средняя этажность, этаж.
			квартир	зданий	зданий	зданий		
1	Жилая застройка	1-10	1140	1140	120398	48719	42/79	
2	Общественная застройка	1-1	1	1	120398	48719	120/79	
3	Итого		1141	1141	120399	48719	42/79	

Баланс территории

№ п.п.	Наименование	Площадь участка в границах квартала		Площадь участка в границах квартала	
		общая, м²	%	общая, м²	%
1	Жилая застройка	20864	100	21443	100
2	Площадь под застройку	0	0	26	0,124
3	Площадь под застройку, занятая объектами	0,001	0,001	0,000	0
4	Площадь под застройку, занятая объектами	0,204	0,98	0,200	0,93
5	Площадь под застройку, занятая объектами	0,204	1,0	0,200	0,93

Расчет площадей (население 1899 чел.)


№ п.п.	Наименование помещений	площадь помещений, м²	число помещений	площадь в среднем на одного человека, м²
А	Жилая застройка	20864	1140	18,3
Б	Здания для обслуживания населения	0	0	0
В	Здания для обслуживания населения	0	0	0
Г	Здания для обслуживания населения	0	0	0
Д	Здания для обслуживания населения	0	0	0
Е	Здания для обслуживания населения	0	0	0
Ж	Здания для обслуживания населения	0	0	0
Итого		20864	1140	18,3

РАСЧЕТ КОЛИЧЕСТВА МАШИНОМЕСТ

Расчет количества машиномест производится по формуле: $M = \sum (K_i \cdot S_i) \cdot 0,1$, где M - количество машиномест; K_i - коэффициент, зависящий от назначения помещений; S_i - площадь помещений, м². Расчет производится по следующей таблице:

№ п.п.	Наименование помещений	коэффициент, зависящий от назначения помещений
1	Жилая застройка	0,1
2	Здания для обслуживания населения	0,1
3	Здания для обслуживания населения	0,1
4	Здания для обслуживания населения	0,1
5	Здания для обслуживания населения	0,1
6	Здания для обслуживания населения	0,1
7	Здания для обслуживания населения	0,1
8	Здания для обслуживания населения	0,1
9	Здания для обслуживания населения	0,1
10	Здания для обслуживания населения	0,1
Итого		0,1

Условные обозначения



№ п.п.	Наименование помещений	площадь помещений, м²	число помещений	площадь в среднем на одного человека, м²
А	Жилая застройка	20864	1140	18,3
Б	Здания для обслуживания населения	0	0	0
В	Здания для обслуживания населения	0	0	0
Г	Здания для обслуживания населения	0	0	0
Д	Здания для обслуживания населения	0	0	0
Е	Здания для обслуживания населения	0	0	0
Ж	Здания для обслуживания населения	0	0	0
Итого		20864	1140	18,3