

ПАСПОРТ
 благоустройства дворовой территории
 по состоянию на 31.10.2017г.

1. Общие сведения о территории благоустройства

№ п/п	Наименование показателя	Значение показателя
1.1	Адрес многоквартирного дома*	ул. И.Захарова 12 ул. И.Захарова 12/1
1.2	Кадастровый номер земельного участка (дворовой территории)	86:10:0101246:12
1.3	Численность населения, проживающего в пределах территории благоустройства, чел.	1 100
1.4	Общая площадь территории, кв. м	60 642
1.5	Оценка уровня благоустроенности территории (благоустроенная/ не благоустроенная) **	благоустроенная

* - при образовании дворовой территории земельными участками нескольких МКД в пунктах 1.1 и 1.2 указываются данные каждого МКД.

** - благоустроенной считается территория, обеспеченная твердым покрытием, позволяющим комфортное передвижение по основным пешеходным коммуникациям в любое время года и в любую погоду, освещением, игровым оборудованием для детей возрастом до пяти лет и набором урн, скамеек, озеленением, оборудованными площадками для сбора твердых коммунальных отходов.

2. Характеристика благоустройства

№ п/п	Наименование показателя	Ед. изм.	Значение показателя	Примечание
1	2	3	4	5
2.1	Наличие твердого покрытия, всего	кв.м	11 017,2	
	в том числе:			
	твердого покрытия проездов	кв.м	7 765	
	твердого покрытия тротуаров	кв.м	2 545	
	твердого покрытия парковок	кв.м	707,2	

2.2	Количество площадок, специально оборудованных для отдыха, общения и проведения досуга различными группами населения, всего	ед.	3	
	в том числе:			
	спортивных площадок	ед.	1	
	детских площадок	ед.	2	
	иных площадок	ед.	—	
2.3	Площадь площадок, специально оборудованных для отдыха, общения и проведения досуга различными группами населения, всего	кв.м	3 643	
	в том числе:			
	спортивных площадок	кв.м	2 407	
	детских площадок	кв.м	1 058	
	иных площадок	кв.м	178	
2.4	Наличие элементов благоустройства, всего	шт.	41	
	в том числе:			
	осветительных приборов	шт.	11	
	урн	шт.	13	
	скамеек	шт.	17	
2.5	Наличие оборудованной контейнерной площадки для сбора отходов	ед.	2	
2.6	Наличие озеленения	кв.м	5 530,1	
2.7	Наличие приспособлений для маломобильных групп населения, всего	шт.	47	
	в том числе:			
	опорных поручней	шт.	32	
	пандусов	шт.	8	
	съездов	шт.	7	

2.8	Потребность в ремонте твердого покрытия, всего	КВ.М	—	
	в том числе:			
	твердого покрытия проездов	КВ.М	—	
	твердого покрытия тротуаров	КВ.М	—	
2.9	Потребность в установке элементов благоустройства, всего	шт.	—	
	в том числе:			
	осветительных приборов	шт.	—	
	урн	шт.	—	
	скамеек	шт.	—	
2.10	Потребность в установке приспособлений для маломобильных групп населения, всего	шт.	—	
	в том числе:			
	опорных поручней	шт.	—	
	пандусов	шт.	—	
	съездов	шт.	—	

3. Иная учетная информация

№ п/п	Наименование показателя	Ед. изм.	Значение показателя	Примечание
----------	----------------------------	----------	------------------------	------------


Приложение:

Схема земельного участка территории с указанием ее размеров и границ, размещением объектов благоустройства на 2 л.

Дата проведения инвентаризации: « 3 » октября 20 17


Комиссия в составе:

Заместитель главы Администрации
города, председатель комиссии


(подпись)

/ Кривцов Н.И.
(Ф.И.О.)

Директор департамента городского
хозяйства, заместитель председателя
комиссии


(подпись)

/ Карпеткин К.Ю.
(Ф.И.О.)

Ведущий специалист отдела организации
ремонта и благоустройства жилищного
фонда и объектов городского хозяйства
департамента городского хозяйства,
секретарь комиссии



(подпись)

/ Пономарева А.С. /

(Ф.И.О.)

Начальник отдела организации ремонта
и благоустройства жилищного фонда
и объектов городского хозяйства
департамента городского хозяйства,
член комиссии

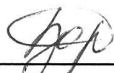


(подпись)

/ Парфенова А.Е. /

(Ф.И.О.)

Ведущий инженер технического
отдела муниципального казенного
учреждения «Казна городского
хозяйства», член комиссии



(подпись)

/ Боровская Н.А. /

(Ф.И.О.)

Ведущий инженер отдела по учету
и инвентаризации муниципального
имущества муниципального казенного
учреждения «Казна городского хозяйства»,
член комиссии




(подпись)

/ Зарипова Р.Р. /

(Ф.И.О.)

Директор ООО УК «Система»



(подпись)

/ Гапонов А.В. /

(Ф.И.О.)

Собственники помещений
в многоквартирных домах или их
представители, уполномоченные на
участие в работе комиссии

Иванова

(подпись)

Иванова Ф.А.

(Ф.И.О.)

Азганова Т.М.

(подпись)

Азганова Т.М.

(Ф.И.О.)

Цыжмирова Е.В.

(подпись)

Цыжмирова Е.В.

(Ф.И.О.)

Представители общественных
организаций +00-25



(подпись)

Скорова Г.В.

(Ф.И.О.)

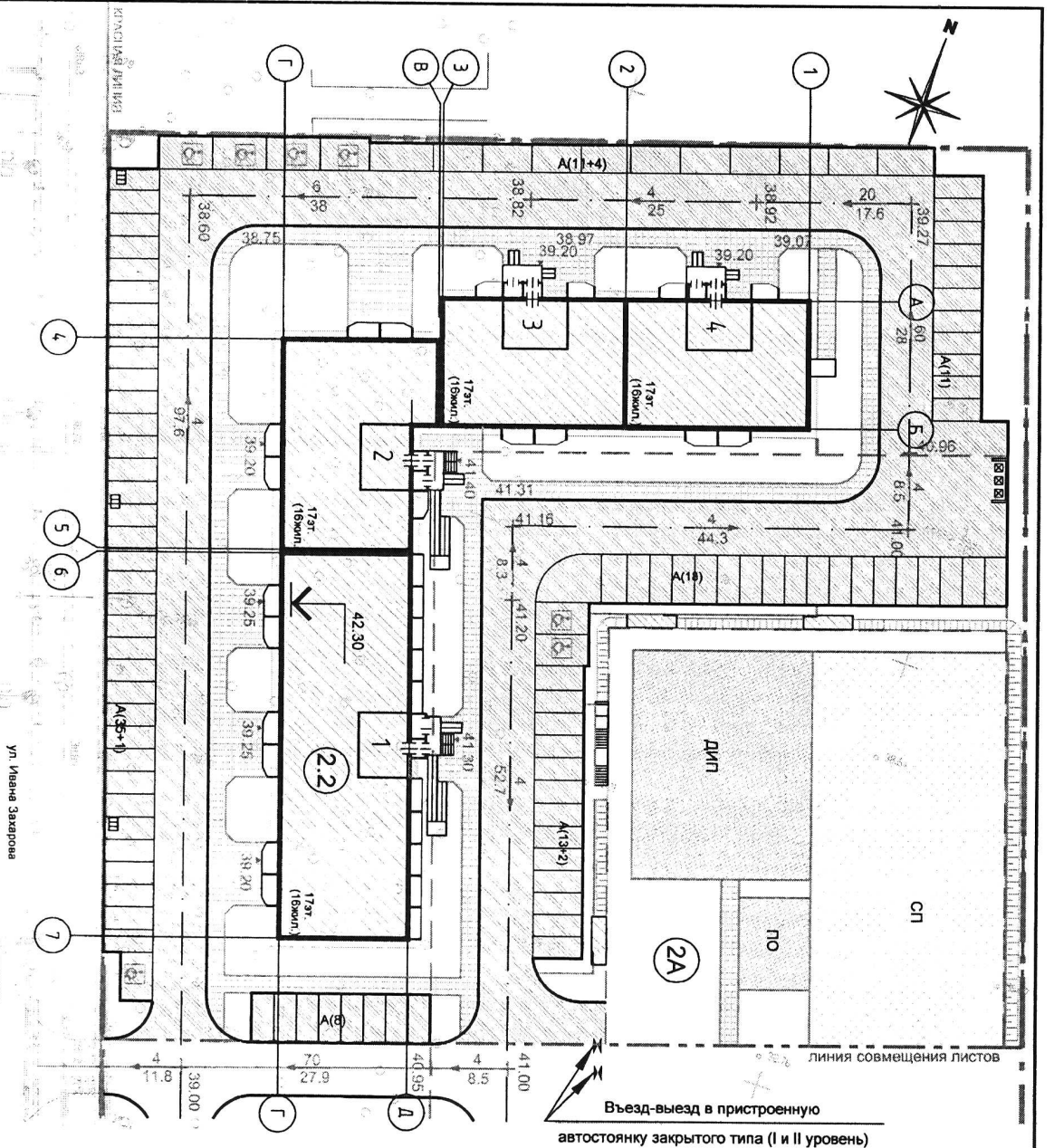
(подпись)

(Ф.И.О.)

Инв. № подл	Подп. и дата	Взам. инв. №
03493	10.14	

2.2	Многоквартирный жилой дом №2 со вспомогательными помещениями общественного назначения. Корпус-2	17	1	448	448	1916.9	1916.9	26107.2	27710.9	89193.7	5779.4	Подписанная проектная документация	1	1
2А	Подписанная проектная документация	1	1											

Ведомость жилых и общественных зданий сооружений



ул. Ульяна Захарова

Изм. Кол. эл. лист. док.	Пол. Лист	Лист
1	10.14	10.14
2	10.14	10.14
3	10.14	10.14
4	10.14	10.14
5	10.14	10.14
6	10.14	10.14
7	10.14	10.14

27-14-2-2-ПЗУ

Многоквартирный жилой дом №2 со вспомогательными помещениями общественного назначения и пристроенной стоянкой для автомашин

2 этаж, спроектировано

Многоквартирный жилой дом №2 со вспомогательными помещениями общественного назначения

Корпус-2

Этаж-носитель

количество

площадь, м2

Выше от 0,000

Ниже от 0,000

Условные обозначения

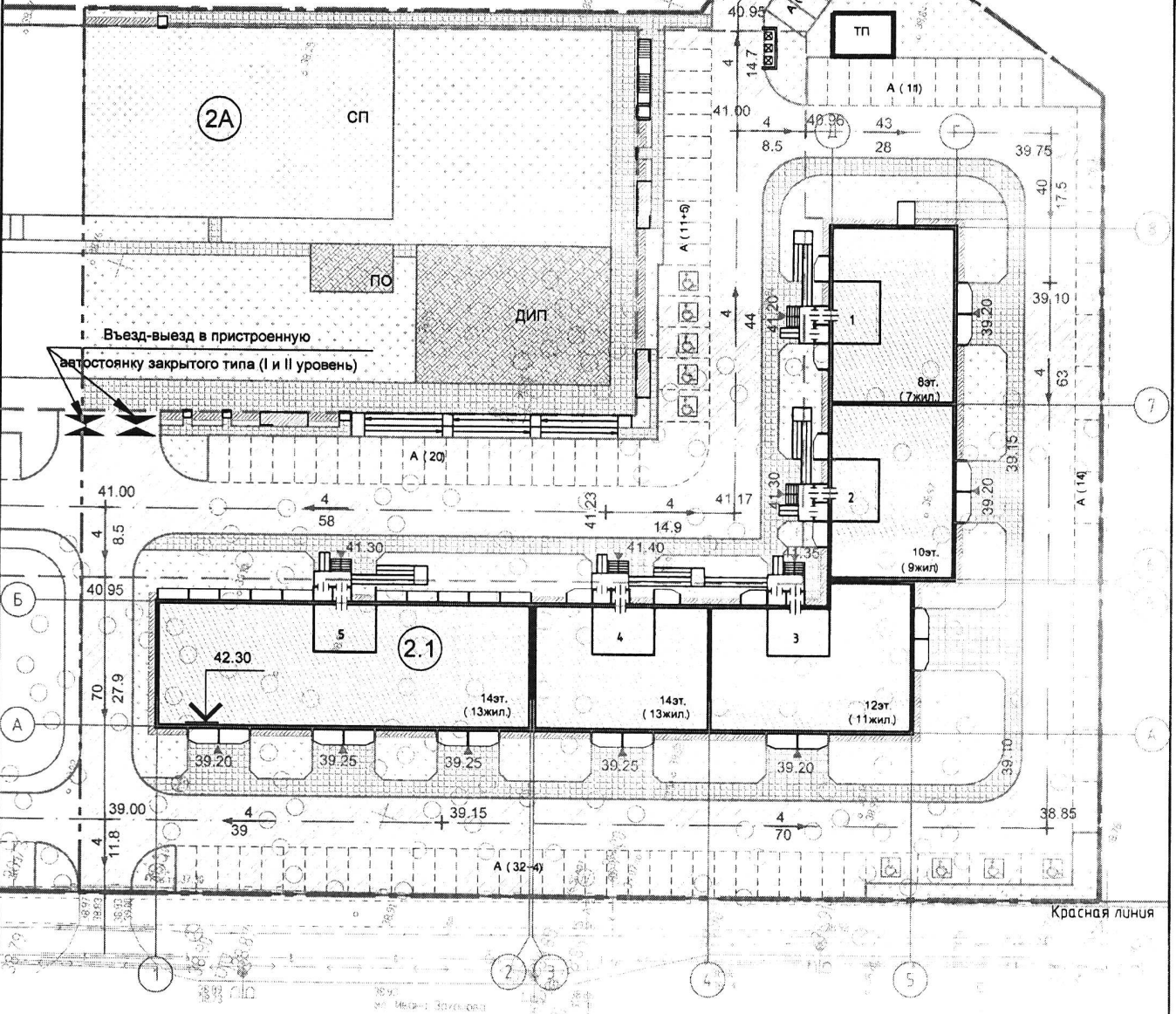
- Красная линия
- Граница земельного участка
- Граница благоустройства на 2 этап строительства
- Граница пристроенной автостоянки закрытого типа
- Гостевые стоянки индивидуального пользования
- Гостевые стоянки
- Проезды и стоянки с покрытием из асфальтобетона
- Одностопка
- Тротуары
- Площадки
- Спортплощадки
- Озеленение
- Значение уклона проектного рельефа в процентах
- Направление уклона проектного рельефа
- Расстояние между перегонами уклонов (в метрах)
- Отметки точек проектного рельефа
- Тоже перегоны проектного рельефа

Ведомость жилых и общественных зданий сооружений

Номер на плане	Наименование и обозначение	Этажность	Количество		Площадь, м2		Строительный объем, м3				
			зданий	квартир	здания	застройки	общая	Выше отн.0,000	Ниже отн.0,000		
2.1	Множквартирный жилой дом №2 со встроенными помещениями общественного назначения. Корпус-1	8-14	1	366	366	2368,6	2368,6	21352,7	23450,2	73801,3	7346,5
2A	Присроенная стоянка автотранспорта закрытого типа	1	1								
ТП	Трансформаторная подстанция	1	1								

выезд на ул.1 "СВ"

- Условные обозначения
- Проезды и стоянки с покрытием из асфальтобетона
 - Отмостка
 - Тротуары
 - Площадки
 - Спортгазон
 - Озеленение
 - Красная линия
 - Граница землеотвода
 - Граница благоустройства
 - Граница присроенной автостоянки закрытого типа
 - Гостиные стоянки инвалидов-колясочников
 - Гостиные стоянки



Инв. ? под. подп. и до взом. ине. 03.233

Условные обозначения

- $\frac{4}{58}$ - Значение уклона проектного рельефа в промиллях
- $\frac{4}{58}$ - Направление уклона проектного рельефа
- $\frac{4}{58}$ - Расстояние между переломами уклонов (в метрах)
- 39.20 - Отметки точек проектного рельефа
- +
 - Точка перелома проектируемого рельефа

				11-13-2.1-ПЗУ		
				Множквартирный жилой дом №2 со встроенными помещениями общественного назначения и присроенной стоянкой автотранспорта закрытого типа в микрорайоне 30А г. Сургулята		
Изм.	Код	Лист	док.	Подп.	Дата	
Проверил		Панченко				1 этап строительства
Разработал		Абрамова				Множквартирный жилой дом №2 со встроенными помещениями общественного назначения. Корпус-1
Н.контр.		Яковлева				Схема планировочной организации земельного участка
				Стадия	Лист	Листов
				П	1	
				ЗАО "Проектстройконструкция"		