

ПАСПОРТ
 благоустройства дворовой территории
 по состоянию на 31.10.2017г.

1. Общие сведения о территории благоустройства

№ п/п	Наименование показателя	Значение показателя
1.1	Адрес многоквартирного дома*	ул. И.Каролинского 16
1.2	Кадастровый номер земельного участка (дворовой территории)	86:10:0101250:43
1.3	Численность населения, проживающего в пределах территории благоустройства, чел.	1 349
1.4	Общая площадь территории, кв. м	29 668,6
1.5	Оценка уровня благоустроенности территории (благоустроенная/ не благоустроенная) **	благоустроенная

* - при образовании дворовой территории земельными участками нескольких МКД в пунктах 1.1 и 1.2 указываются данные каждого МКД.

** - благоустроенной считается территория, обеспеченная твердым покрытием, позволяющим комфортное передвижение по основным пешеходным коммуникациям в любое время года и в любую погоду, освещением, игровым оборудованием для детей возрастом до пяти лет и набором урн, скамеек, озеленением, оборудованными площадками для сбора твердых коммунальных отходов.

2. Характеристика благоустройства

№ п/п	Наименование показателя	Ед. изм.	Значение показателя	Примечание
1	2	3	4	5
2.1	Наличие твердого покрытия, всего	кв.м	1 287,3	
	в том числе:			
	твердого покрытия проездов	кв.м	973	
	твердого покрытия тротуаров	кв.м	314,3	
	твердого покрытия парковок	кв.м	—	

2.2	Количество площадок, специально оборудованных для отдыха, общения и проведения досуга различными группами населения, всего	ед.	2	
	в том числе:			
	спортивных площадок	ед.	1	
	детских площадок	ед.	1	
	иных площадок	ед.	—	
2.3	Площадь площадок, специально оборудованных для отдыха, общения и проведения досуга различными группами населения, всего	кв.м	1 325	
	в том числе:			
	спортивных площадок	кв.м	700	
	детских площадок	кв.м	625	
	иных площадок	кв.м	—	
2.4	Наличие элементов благоустройства, всего	шт.	19	
	в том числе:			
	осветительных приборов	шт.	4	
	урн	шт.	7	
	скамеек	шт.	8	
2.5	Наличие оборудованной контейнерной площадки для сбора отходов	ед.	1	
2.6	Наличие озеленения	кв.м	689	
2.7	Наличие приспособлений для маломобильных групп населения, всего	шт.	2	
	в том числе:			
	опорных поручней	шт.	1	
	пандусов	шт.	—	
	съездов	шт.	1	

2.8	Потребность в ремонте твердого покрытия, всего	кв.м	—	
	в том числе:			
	твердого покрытия проездов	кв.м	—	
	твердого покрытия тротуаров	кв.м	—	
2.9	Потребность в установке элементов благоустройства, всего	шт.	—	
	в том числе:			
	осветительных приборов	шт.	—	
	урн	шт.	—	
	скамеек	шт.	—	
2.10	Потребность в установке приспособлений для маломобильных групп населения, всего	шт.	—	
	в том числе:			
	опорных поручней	шт.	—	
	пандусов	шт.	—	
	съездов	шт.	—	

3. Иная учетная информация

№ п/п	Наименование показателя	Ед. изм.	Значение показателя	Примечание
----------	----------------------------	----------	------------------------	------------


Приложение:

Схема земельного участка территории с указанием ее размеров и границ, размещением объектов благоустройства на 1 л.

Дата проведения инвентаризации: « 3 » октября 2017


Комиссия в составе:

Заместитель главы Администрации
города, председатель комиссии



(подпись) / Кривцов Н.Н.
(Ф.И.О.)

Директор департамента городского
хозяйства, заместитель председателя
комиссии



(подпись) / Карпеткин К.Ю.
(Ф.И.О.)

Ведущий специалист отдела организации
ремонта и благоустройства жилищного
фонда и объектов городского хозяйства
департамента городского хозяйства,
секретарь комиссии



(подпись)

/ Пономарева А.С. /

(Ф.И.О.)

Начальник отдела организации ремонта
и благоустройства жилищного фонда
и объектов городского хозяйства
департамента городского хозяйства,
член комиссии



(подпись)

/ Парфенова А.Е. /

(Ф.И.О.)

Ведущий инженер технического
отдела муниципального казенного
учреждения «Казна городского
хозяйства», член комиссии



(подпись)

/ Боровская Н.А. /

(Ф.И.О.)

Ведущий инженер отдела по учету
и инвентаризации муниципального
имущества муниципального казенного
учреждения «Казна городского хозяйства»,
член комиссии



(подпись)

/ Зарипова Р.Р. /

(Ф.И.О.)

Директор ООО УК «Система»




(подпись)

/ Гапонов А.В. /

(Ф.И.О.)


Собственники помещений
в многоквартирных домах или их
представители, уполномоченные на
участие в работе комиссии



(подпись)

/ Трубникова И.И. /


(Ф.И.О.)



(подпись)

/ Шарипова И.И. /

(Ф.И.О.)

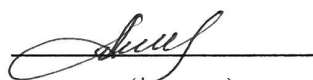


(подпись)

/ Несви́рская О.В. /

(Ф.И.О.)

Представители общественных
организаций *ТОО - 25*



(подпись)

/ Леонова И. /

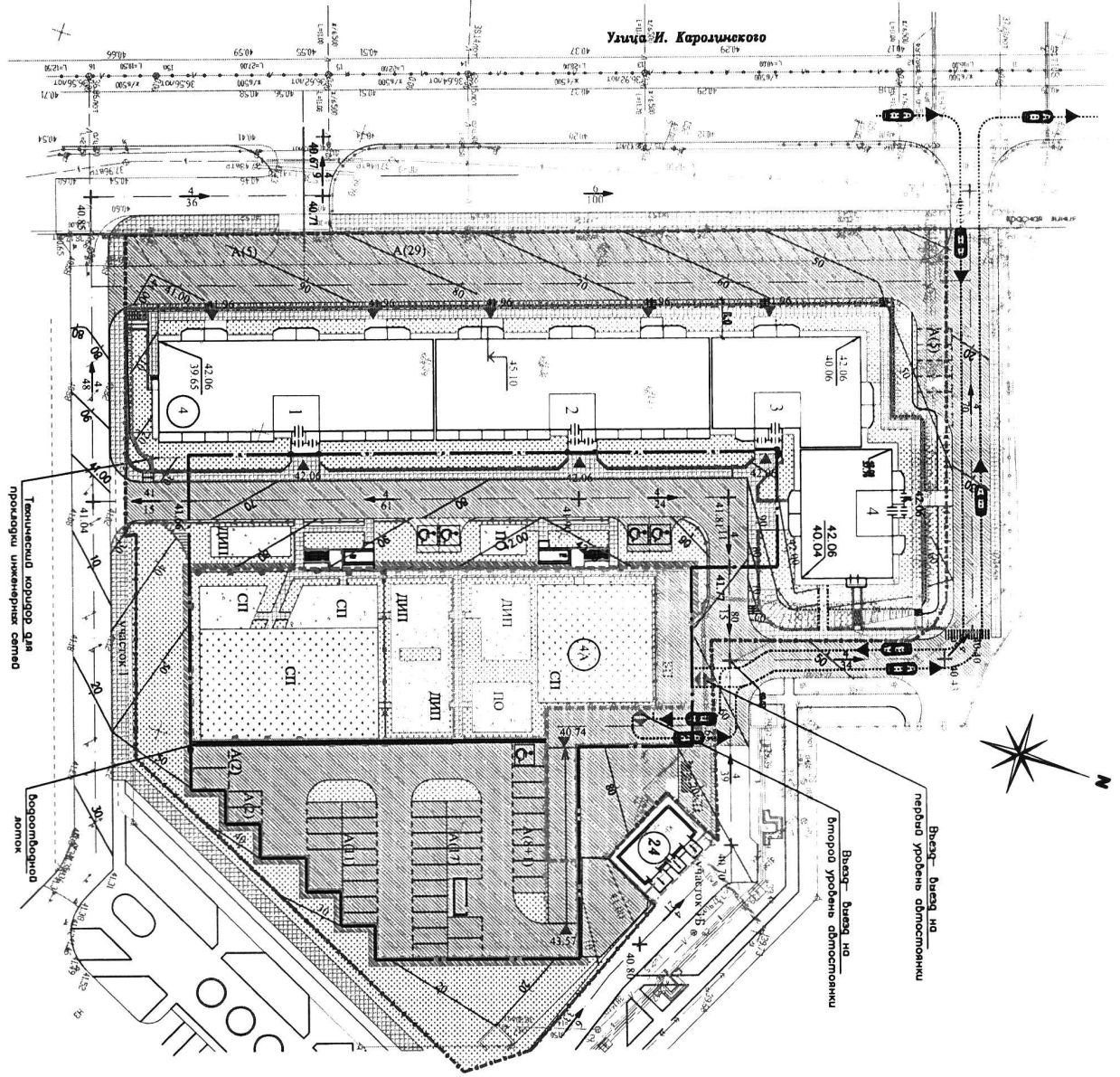
(Ф.И.О.)



(подпись)

/ _____ /

(Ф.И.О.)



ВЕДОМОСТЬ ЭДИИИИ И СОДЕРЖАНИИ

Номер на плане	Наименование и обозначение	Экспозиция	Количество объектов	Площадь, кв. м	Среднее значение	Среднее значение
4А	Присоединяемая спондная обстановка	объект	1	6190	5996	0,000
4	Многоэтажный жилой дом со встроенно-присоединяемой обстановкой	1	624	2068,4	1236,1	0,000
24	Трансформаторная подстанция (ТН)					0,000

- Условные обозначения**
- Граница земельного участка
 - Граница обремененного земельного участка (I) проектной обремененного земельного участка (II) урбанистической обремененного земельного участка
 - Ограждение типа 1 (H=0,8 м) – 650 м. л.
 - Ограждение типа 2 (H=4 м) – 120 м. л.
 - Ограждение типа 3 (H=1,5 м) – 130 м. л.
 - Проектируемое здание
 - Проходы и ступеньки с покрытием из асфальтобетона
 - Тротуар
 - Покрытие газонное
 - Обременение
 - Государственные здания – коммунальные
 - Административные
 - Выезд – выезд спондной обстановки
 - Направление движения транспорта
 - Значение уклона проектного разреза в процентах
 - Расстояние между проекционными участками в метрах
 - Ометки точек проектного разреза
 - проектная ометка земли
1. Смена планировочной организации разреза разработана на основании выданной ОАО «Урбанистика» в 2011 г.
2. Устройства покрытия проездов улично-визуальной чертёжной линии.

13-10-4А-ПЗУ

№ документа	Исполнитель	Дата	Статус	Содержание
10.11	Исполнитель		Исполнено	Смена планировочной организации земельного участка
10.11	Исполнитель		Исполнено	Смена планировочной организации земельного участка