

ПАСПОРТ
 благоустройства дворовой территории
 по состоянию на 31.10.2017г.

1. Общие сведения о территории благоустройства

№ п/п	Наименование показателя	Значение показателя
1.1	Адрес многоквартирного дома*	ул. И.Каролинского 12
1.2	Кадастровый номер земельного участка (дворовой территории)	86:10:0101000:7362
1.3	Численность населения, проживающего в пределах территории благоустройства, чел.	1 185
1.4	Общая площадь территории, кв. м	30 363
1.5	Оценка уровня благоустроенности территории (благоустроенная/ не благоустроенная) **	благоустроенная

* - при образовании дворовой территории земельными участками нескольких МКД в пунктах 1.1 и 1.2 указываются данные каждого МКД.

** - благоустроенной считается территория, обеспеченная твердым покрытием, позволяющим комфортное передвижение по основным пешеходным коммуникациям в любое время года и в любую погоду, освещением, игровым оборудованием для детей возрастом до пяти лет и набором урн, скамеек, озеленением, оборудованными площадками для сбора твердых коммунальных отходов.

2. Характеристика благоустройства

№ п/п	Наименование показателя	Ед. изм.	Значение показателя	Примечание
1	2	3	4	5
2.1	Наличие твердого покрытия, всего	кв.м	1 886	
	в том числе:			
	твердого покрытия проездов	кв.м	1 262	
	твердого покрытия тротуаров	кв.м	454	
	твердого покрытия парковок	кв.м	170	

2.2	Количество площадок, специально оборудованных для отдыха, общения и проведения досуга различными группами населения, всего	ед.	1	
	в том числе:			
	спортивных площадок	ед.	—	
	детских площадок	ед.	1	
	иных площадок	ед.	—	
2.3	Площадь площадок, специально оборудованных для отдыха, общения и проведения досуга различными группами населения, всего	кв.м	1 682	
	в том числе:			
	спортивных площадок	кв.м	—	
	детских площадок	кв.м	1 682	
	иных площадок	кв.м	—	
2.4	Наличие элементов благоустройства, всего	шт.	29	
	в том числе:			
	осветительных приборов	шт.	7	
	урн	шт.	13	
	скамеек	шт.	9	
2.5	Наличие оборудованной контейнерной площадки для сбора отходов	ед.	1	
2.6	Наличие озеленения	кв.м		
2.7	Наличие приспособлений для маломобильных групп населения, всего	шт.	29	
	в том числе:			
	опорных поручней	шт.	21	
	пандусов	шт.	—	
	съездов	шт.	8	

2.8	Потребность в ремонте твердого покрытия, всего	кв.м	—	
	в том числе:			
	твердого покрытия проездов	кв.м	—	
	твердого покрытия тротуаров	кв.м	—	
2.9	Потребность в установке элементов благоустройства, всего	шт.	—	
	в том числе:			
	осветительных приборов	шт.	—	
	урн	шт.	—	
	скамеек	шт.	—	
2.10	Потребность в установке приспособлений для маломобильных групп населения, всего	шт.	—	
	в том числе:			
	опорных поручней	шт.	—	
	пандусов	шт.	—	
	съездов	шт.	—	

3. Иная учетная информация

№ п/п	Наименование показателя	Ед. изм.	Значение показателя	Примечание
----------	----------------------------	----------	------------------------	------------


Приложение:

Схема земельного участка территории с указанием ее размеров и границ, размещением объектов благоустройства на 1 л.

Дата проведения инвентаризации: « 31 » октября 2017


Комиссия в составе:

Заместитель главы Администрации
города, председатель комиссии



(подпись) / Кривцов Н.И.
(Ф.И.О.)

Директор департамента городского
хозяйства, заместитель председателя
комиссии



(подпись) / Карпеткин К.Ю.
(Ф.И.О.)

Ведущий специалист отдела организации
ремонта и благоустройства жилищного
фонда и объектов городского хозяйства
департамента городского хозяйства,
секретарь комиссии



(подпись)

/ Пономарева А.С./

(Ф.И.О.)

Начальник отдела организации ремонта
и благоустройства жилищного фонда
и объектов городского хозяйства
департамента городского хозяйства,
член комиссии



(подпись)

/ Парфенова А.Е. /

(Ф.И.О.)

Ведущий инженер технического
отдела муниципального казенного
учреждения «Казна городского
хозяйства», член комиссии



(подпись)

/ Боровская Н.А. /

(Ф.И.О.)

Ведущий инженер отдела по учету
и инвентаризации муниципального
имущества муниципального казенного
учреждения «Казна городского хозяйства»,
член комиссии




(подпись)

/ Зарипова Р.Р. /

(Ф.И.О.)

Директор ООО УК «Система»



(подпись)

/ Гапонов А.В. /

(Ф.И.О.)

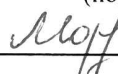
Собственники помещений
в многоквартирных домах или их
представители, уполномоченные на
участие в работе комиссии



(подпись)

/ Павлов С.А. /


(Ф.И.О.)



(подпись)

/ Морозова С.А. /

(Ф.И.О.)



(подпись)

/ Ягрова И.И. /

(Ф.И.О.)

Представители общественных
организаций 70С-25



(подпись)

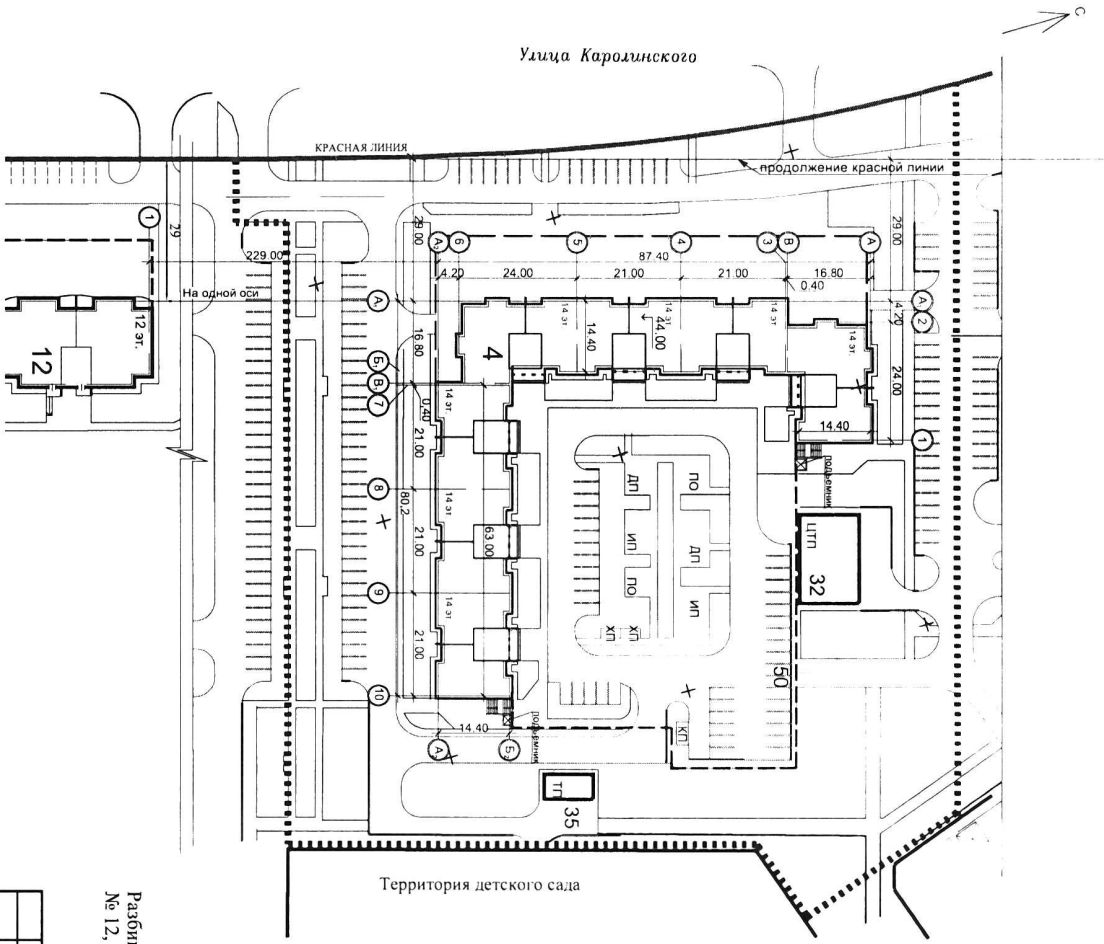
/ [Signature] /

(Ф.И.О.)

(подпись)

(Ф.И.О.)

Инв. № подл.	Подпись и дата	Взам. инв. №



Разбивка жилого дома № 4 дана от "красной линии" ул. Каролинского и от оси "1" строящегося жилого № 12, в метрах.

Изм.			Ком. уч.	Лист	№ док.	Полный	Дата	Зона многоэтажной жилой застройки мкр. №30 г. Сургута. Жилые дома 1, 2, 3, 4, 12, 15, 16 (1-ая очередь).	29-07-4 ПП
Изд.			Ком. уч.	Лист	№ док.	Полный	Дата		
Проверил	Разработал	И. контроль	Гавшин	Морлякова	Яковлева		12.07	Разбивочный чертеж осей зданий и сооружений	М 1:1000
Статус			Лист	Листов					
Р			4		ЗАО "Проектстройконструкция" г. Сургут				