

**ПАСПОРТ**  
 благоустройства дворовой территории  
 по состоянию на 31.10.2017г.

1. Общие сведения о территории благоустройства

№ п/п	Наименование показателя	Значение показателя
1.1	Адрес многоквартирного дома*	ул. А.Усольцева, 30
1.2	Кадастровый номер земельного участка (дворовой территории)	86:10:0101131:1654
1.3	Численность населения, проживающего в пределах территории благоустройства, чел.	78
1.4	Общая площадь территории, кв. м	37 541,2
1.5	Оценка уровня благоустроенности территории (благоустроенная/ не благоустроенная) **	благоустроенная

\* - при образовании дворовой территории земельными участками нескольких МКД в пунктах 1.1 и 1.2 указываются данные каждого МКД.

\*\* - благоустроенной считается территория, обеспеченная твердым покрытием, позволяющим комфортное передвижение по основным пешеходным коммуникациям в любое время года и в любую погоду, освещением, игровым оборудованием для детей возрастом до пяти лет и набором урн, скамеек, озеленением, оборудованными площадками для сбора твердых коммунальных отходов.

2. Характеристика благоустройства

№ п/п	Наименование показателя	Ед. изм.	Значение показателя	Примечание
1	2	3	4	5
2.1	Наличие твердого покрытия, всего	кв.м	21 532	
	в том числе:			
	твердого покрытия проездов	кв.м	19 680	
	твердого покрытия тротуаров	кв.м	1 312	
	твердого покрытия парковок	кв.м	540	

2.2	Количество площадок, специально оборудованных для отдыха, общения и проведения досуга различными группами населения, всего	ед.	3	
	в том числе:			
	спортивных площадок	ед.	1	
	детских площадок	ед.	2	
	иных площадок	ед.	—	
2.3	Площадь площадок, специально оборудованных для отдыха, общения и проведения досуга различными группами населения, всего	кв.м	640,7	
	в том числе:			
	спортивных площадок	кв.м	368,2	
	детских площадок	кв.м	172,5	
	иных площадок	кв.м	100	
2.4	Наличие элементов благоустройства, всего	шт.	14	
	в том числе:			
	осветительных приборов	шт.	—	
	урн	шт.	7	
	скамеек	шт.	7	
2.5	Наличие оборудованной контейнерной площадки для сбора отходов	ед.	—	
2.6	Наличие озеленения	кв.м	648	
2.7	Наличие приспособлений для маломобильных групп населения, всего	шт.	—	
	в том числе:			
	опорных поручней	шт.	—	
	пандусов	шт.	—	
	съездов	шт.	—	

2.8	Потребность в ремонте твердого покрытия, всего	кв.м	—	
	в том числе:			
	твердого покрытия проездов	кв.м	—	
	твердого покрытия тротуаров	кв.м	—	
2.9	Потребность в установке элементов благоустройства, всего	шт.	—	
	в том числе:			
	осветительных приборов	шт.	—	
	урн	шт.	—	
	скамеек	шт.	—	
2.10	Потребность в установке приспособлений для маломобильных групп населения, всего	шт.	—	
	в том числе:			
	опорных поручней	шт.	—	
	пандусов	шт.	—	
	съездов	шт.	—	

### 3. Иная учетная информация

№ п/п	Наименование показателя	Ед. изм.	Значение показателя	Примечание
----------	----------------------------	----------	------------------------	------------


Приложение:

Схема земельного участка территории с указанием ее размеров и границ, размещением объектов благоустройства на 1 л.


Дата проведения инвентаризации: « 31 » октября 2017

**Комиссия в составе:**

Заместитель главы Администрации  
города, председатель комиссии

  
\_\_\_\_\_  
(подпись) / Кривцов Н.Н.  
(Ф.И.О.)

Директор департамента городского  
хозяйства, заместитель председателя  
комиссии

  
\_\_\_\_\_  
(подпись) / Карпеткин К.Ю.  
(Ф.И.О.)

Ведущий специалист отдела организации  
ремонта и благоустройства жилищного  
фонда и объектов городского хозяйства  
департамента городского хозяйства,  
секретарь комиссии

(подпись)

/ Пономарева А.С. /

(Ф.И.О.)

Начальник отдела организации ремонта  
и благоустройства жилищного фонда  
и объектов городского хозяйства  
департамента городского хозяйства,  
член комиссии

(подпись)

/ Парфенова А.Е. /

(Ф.И.О.)

Ведущий инженер технического  
отдела муниципального казенного  
учреждения «Казна городского  
хозяйства», член комиссии

(подпись)

/ Боровская Н.А. /

(Ф.И.О.)

Ведущий инженер отдела по учету  
и инвентаризации муниципального  
имущества муниципального казенного  
учреждения «Казна городского хозяйства»,  
член комиссии

(подпись)

/ Зарипова Р.Р. /

(Ф.И.О.)

Директор ООО УК «Система»

(подпись)

/ Гапонов А.В. /

(Ф.И.О.)

Собственники помещений  
в многоквартирных домах или их  
представители, уполномоченные на  
участие в работе комиссии

№ 476

(подпись)

/ Хосимова /

(Ф.И.О.)

№ 471

(подпись)

/ Курдюк /

(Ф.И.О.)

(подпись)

/ Саракыева Б.Р. /

(Ф.И.О.)

Представители общественных  
организаций 700-25

(подпись)

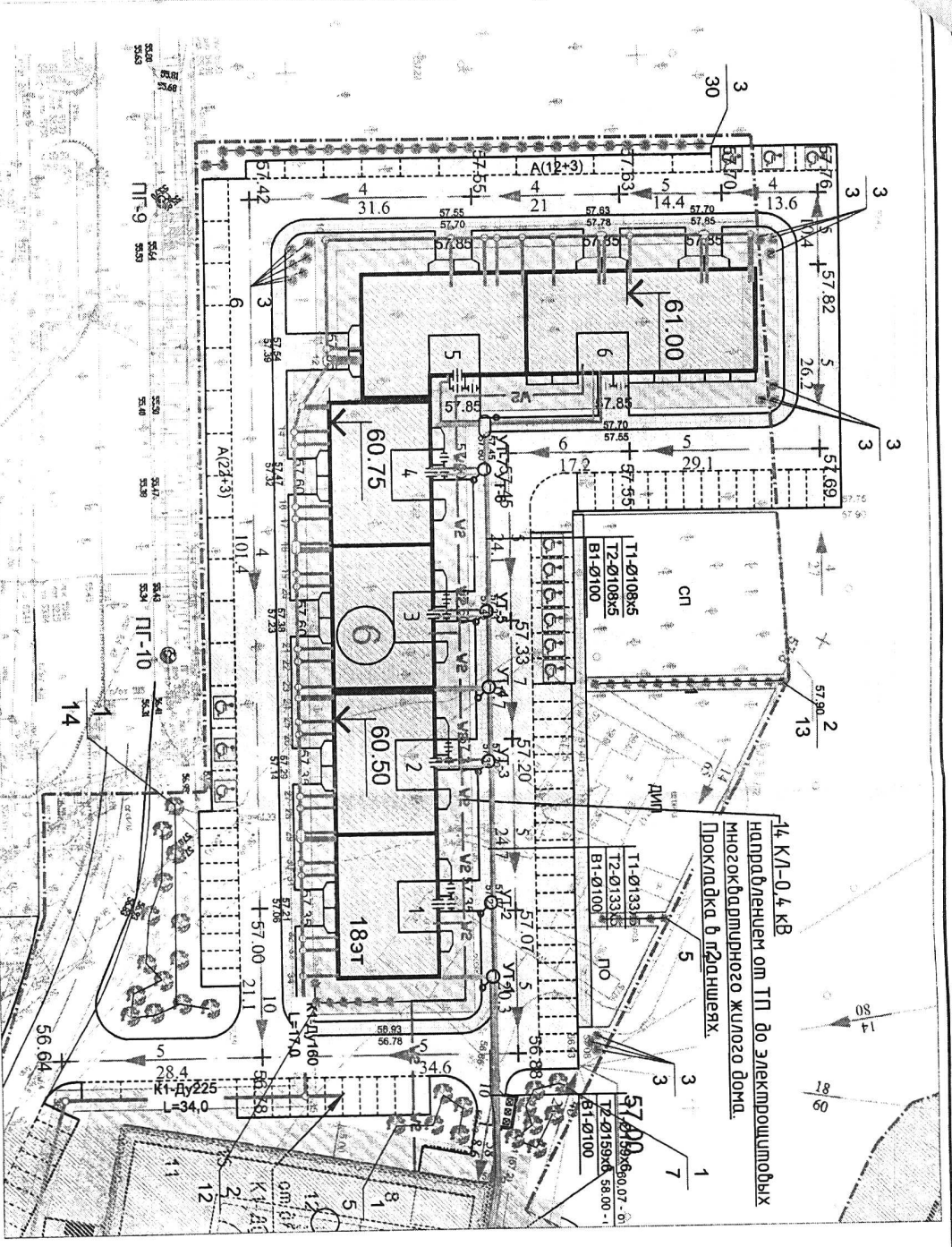
/ Степанова А. /

(Ф.И.О.)

(подпись)

/ \_\_\_\_\_ /

(Ф.И.О.)



14 КЛ-04 КВ  
направлением от ТП до электрощитовых  
многочастирного жилого дома.  
Прокладка в пазухах

г. Сарытау  
ООО «Сибирское Строй-Юлия»  
в Проекте «Ввод в эксплуатацию»  
Гл. инженер

19 СЕН 2016

Зоны, где не допускается посадка  
деревьев

Ассортимент посадочного материала

N п/п	Наименование породы	Обозначение	Кол-во
Дереья и кустарники			
1	Береза бородавчатая	☉	22
2	Рябина посадка кустарника (широкий, дачный, без межкомпл.)	* * *	30
3	Групповая посадка кустарника (работы колена и п.п.)	☉	46

Изм.	Сод.	ЖИЛИСТ	Док.	Подп.	Дата
1	Проверка	Панченко			09.16
2	Разработка	Абрамова			09.16
3	И контроль	Яковлева			09.16

26-14-6-ГП

Многоэтажные жилые дома №6, 7 со встроенными помещениями  
общественного назначения и пристроенной спонкой дымоотводящего  
закрытого типа в микрорайоне №18 г. Сарытау

3 этап строительства Многоэтажный  
жильи дом №6 со встроенными  
помещениями общественного назначения

План благоустройства (содержание):  
Соборный план-инженерных работ

Этап: Лист Листов

М И

ИАО «Проектпроектконструкция»

Формат А3