

# КАРТА-СХЕМА

распределения лесов  
по целевому назначению

ГОРОДСКИХ ЛЕСОВ  
г. СУРГУТА

Масштаб 1:60 000

Общая площадь 4 445 га










## Условные обозначения

ЦЕЛЕВОЕ НАЗНАЧЕНИЕ И КАТЕГОРИИ ЗАЩИТНЫХ ЛЕСОВ

Защитные леса всего, в том числе:

Центные леса всего,  
в том числе:

Городские леса

-  - парки
-  - строения
-  - автомобильные дороги
-  - железная дорога
-  - кладбище
-  - гидрография
-  - граница лесничества
-  - границы кварталов
-  - номера кварталов

