

# КАРТА-СХЕМА

распределения лесов  
по лесорастительным зонам  
и лесным районам










ГОРОДСКИХ ЛЕСОВ  
г. СУРГУТА

Масштаб 1:60 000

Общая площадь 4 445 га

## Условные обозначения

Лесорастительная зона	Лесной район
Тасжняя	Западно-Сибирский северо-тасжний равнинный

-  - парки
-  - строения
-  - автомобильные дороги
-  - железная дорога
-  - кладбище
-  - гидрография
-  - граница лесничества
-  - границы кварталов
-  - номера кварталов

