ПРОЕКТ КАРТЫ-ПЛАНА ТЕРРИТОРИИ

86:10:0101055

(номер кадастрового квартала (номера смежных кадастровых кварталов),
являющегося (являющихся) территорией, на которой выполняются комплексные кадастровые работы)

Дата подготовки проекта карты-плана территории 20.07.2020 г.

Пояснительная записка

1. Сведения о заказчике

Департамент архитектуры и градостроительства Администрации города Сургута, ИНН: 8602003130, ОГРН: 1028600619750

(полное наименование органа местного самоуправления муниципального района или городского округа, органа исполнительной власти города федерального значения Москвы, Санкт-Петербурга или Севастополя, основной государственный регистрационный номер, идентификационный номер налогоплательщика)

-

(сведения об утверждении карты-плана территории)

2. Сведения о кадастровом инженере:

Фамилия, имя, отчество (при наличии отчества): Мишустина Елена Анатольевна

Страховой номер индивидуального лицевого счета: 11037462815

Контактный телефон: 8(473)224-71-90

Адрес электронной почты и почтовый адрес, по которым осуществляется связь с кадастровым инженером: 394087, г.Воронеж, ул.Ушинского, 4а, kadastr_geozemstroy@mail.ru

Наименование саморегулируемой организации кадастровых инженеров (СРО), членом которой является кадастровый инженер: СРО КИ Саморегулируемая организация Ассоциация «Некоммерческое партнерство «Кадастровые инженеры юга» (уникальный номер реестровой записи от 24.08.2016 №006)

Номер регистрации в государственном реестре лиц, осуществляющих кадастровую деятельность: 33748

Сокращенное наименование юридического лица, если кадастровый инженер является работником юридического лица: Общество с ограниченной ответственностью "ГЕОЗЕМСТРОЙ", 394087, г.Воронеж, ул.Ушинского, 4а

3. Основания выполнения комплексных кадастровых работ

Муниципальный контракт №1/2020 от 21.02.2020, выдан Департамент архитектуры и градостроительства Администрации города Сургута

(наименование и реквизиты государственного или муниципального контракта на выполнение комплексных кадастровых работ)

4. Перечень документов, использованных при подготовке проекта карты-плана территории

№ п/п	Наименование документа	Реквизиты документа
1	2	3
1	Кадастровый план территории	№КУВИ-002/2020-1987800 от 01.06.2020, выдан Филиал Федерального государственного бюджетного учреждения "Федеральная кадастровая палата Федеральной службы государственной регистрации, кадастра и картографии" по Уральскому федеральному округу
2	Кадастровый план территории	№КУВИ-002/2020-1987664 от 01.06.2020, выдан

		Филиал Федерального государственного бюджетного учреждения "Федеральная кадастровая палата Федеральной службы государственной регистрации, кадастра и картографии" по Уральскому федеральному округу
3	Кадастровый план территории	№КУВИ-001/2019-25877538 от 23.10.2019, выдан Филиал Федерального государственного бюджетного учреждения "Федеральная кадастровая палата Федеральной службы государственной регистрации, кадастра и картографии" по Уральскому федеральному округу
4	Кадастровый план территории	№КУВИ-001/2019-24329796 от 07.10.2019, выдан Филиал Федерального государственного бюджетного учреждения "Федеральная кадастровая палата Федеральной службы государственной регистрации, кадастра и картографии" по Уральскому федеральному округу
5	Кадастровый план территории	№КУВИ-002/2020-3620445 от 16.06.2020, выдан Филиал Федерального государственного бюджетного учреждения "Федеральная кадастровая палата Федеральной службы государственной регистрации, кадастра и картографии" по Уральскому федеральному округу
6	Решение "Об утверждении правил землепользования и застройки на территории города Сургута"	№475-IIIГД от 28.06.2005, выдан ГОРОДСКАЯ ДУМА МУНИЦИПАЛЬНОГО ОБРАЗОВАНИЯ ГОРОДА ОКРУЖНОГО ЗНАЧЕНИЯ СУРГУТ
7	Решение "О внесении изменений в решение городской Думы от 28.06.2005 № 475-III ГД "Об утверждении Правил землепользования и застройки на территории города Сургута"	№838-V ДГ от 26.02.2016, выдан ДУМА МУНИЦИПАЛЬНОГО ОБРАЗОВАНИЯ ГОРОДСКОГО ОКРУГА ГОРОДА СУРГУТА
8	Постановление "Об утверждении проекта межевания территории микрорайона 26 (малоэтажная застройка) города Сургута"	№4132 от 07.06.2019, выдан Администрация муниципального образования городского округа города Сургута
9	Выписка из каталога координат геодезических пунктов на Сургутский район	№122/20 от 03.03.2020, выдан Управление Федеральной службы государственной регистрации, кадастра и картографии по Ханты-Мансийскому автономному округу – Югре

5. Сведения о геодезической основе, использованной при подготовке проекта карты-плана территории

Система координат МСК-86

№ п/п	Название пункта и тип	Класс геодезической сети	Координаты, м		Сведения о состоянии на 25.02.2020		
			X	Y	наружного знака пункта	центра пункта	марки
1	2	3	4	5	6	7	8
1	Сургут, сигн.	2	987363.29	3573405.63	не обнаружен	сохранился	сохранился
2	Кривуля, сигн.	3	985162.10	3567926.52	не обнаружен	сохранился	сохранился
3	Силинский, сигн.	3	990832.33	3581040.53	не обнаружен	сохранился	сохранился
4	Береговой, сигн.	3	992969.01	3568535.30	не обнаружен	сохранился	сохранился
5	SRGT г. Сургут, Базовая станция Сургут	SRGT г. Сургут	877086.78	2939514.94	сохранился	сохранился	сохранился

6. Сведения о средствах измерений

№ п/п	Наименование прибора (инструмента, аппаратуры)	Сведения об утверждении типа измерений	Реквизиты свидетельства о поверке прибора (инструмента, аппаратуры)
1	2	3	4
1	Аппаратура геодезическая спутниковая EFT M3 GNSS	№ 66126-16, 22 января 2021г	№2050576 от 23 января 2020г

7. Пояснения к разделам проекта карты-плана территории

В соответствии с муниципальным контрактом №1/2020 от 21.02.2020г. на выполнение комплексных кадастровых работ в отношении кадастровых кварталов муниципального образования городской округ город Сургут Ханты-Мансийского автономного округа - Югры, ООО «ГЕОЗЕМСТРОЙ» были выполнены комплексные кадастровые работы в отношении кадастрового квартала 86:10:0101055.

Карта-план территории подготовлен на основании кадастрового плана территории кадастрового квартала 86:10:0101055, а также проекта межевания территории микрорайона 26 (малоэтажная часть) города Сургута. Общая площадь кадастрового квартала — 10,5 га.

По сведениям Единого государственного реестра недвижимости (ЕГРН), на территории кадастрового квартала расположено 113 объектов недвижимости, из них: 68 земельных участков и 45 объектов капитального строительства. Так же территориально в квартале 86:10:0101055 находится земельный участок с кадастровым номером 86:10:0101056:700 и 22 объекта капитального строительства, числящиеся в других кварталах, а именно 86:10:0101056:203,

86:10:0101056:214, 86:10:0101056:217, 86:10:0101056:220, 86:10:0101056:279, 86:10:0101056:151, 86:10:0101056:170, 86:10:0101056:183, 86:10:0101056:187, 86:10:0101056:188, 86:10:0101056:208, 86:10:0101056:215, 86:10:0101054:23, 86:10:0101054:98, 86:10:0101054:179, 86:10:0101054:202, 86:10:0101054:161, 86:10:0101054:187, 86:10:0101054:78, 86:10:0101054:36, 86:10:0101054:79, 86:10:0101056:157.

Из 68 земельных участков 66 имеют координатное описание границ, сведения Единого государственного реестра недвижимости о которых соответствуют установленным на основании Федерального закона от 13 июля 2015 года N 218-ФЗ "О государственной регистрации недвижимости" требованиям к описанию местоположения границ земельных участков.

Согласно ст. 42.1 Федерального закона от 24.07.2007 N 221-ФЗ "О кадастровой деятельности" проведено уточнение местоположения границ в отношении 3 земельных участков с кадастровыми номерами: 86:10:0101055:11, 86:10:0101055:56, 86:10:0101056:700.

В результате проведения комплексных работ было произведено уточнение границы земельного участка с кадастровым номером 86:10:0101055:146 в связи с тем, что согласно проекту межевания территории части указанного земельного участка в ходе перераспределения вошли в состав смежных земельных участков.

В соответствии с проектом межевания территории микрорайона 26 (малоэтажная часть), с целью исключения вклинивания, вкрапливания, изломанности, чересполосицы границ земельных участков, сведения о которых содержится в Едином государственно реестре недвижимости и, поскольку имеются земельные участки, не предоставленные в пользование, собственность, аренду, в проекте межевания территории образованы земельные участки.

Формирование земельных участков выполнено с учетом существующей градостроительной ситуации, положения красных линий, границ земельных участков, предоставленных физическим и юридическим лицам под различные виды деятельности, фактического использования территории, обеспечения условий эксплуатации объектов недвижимости, включая проезды, проходы к ним.

Размеры вновь создаваемых земельных участков, установлены согласно «Правил землепользования и застройки на территории города Сургута», утвержденные решением Думы муниципального образования городского округа города Сургута от 26.02.2016 №838-V ДГ.

В ходе комплексных кадастровых работ предусмотрено образование 39 земельных участков, посредством образования земельных участков из земель, находящихся в государственной или муниципальной собственности, в ходе перераспределения земельных участков, сведения о которых содержатся в Едином государственно реестре недвижимости, а также перераспределения земельных участков, сведения о которых содержатся в Едином государственно реестре недвижимости, и земель, и (или) земельных участков, находящихся в государственной или муниципальной собственности.

При проведении комплексных кадастровых работ, были выявлены несоответствия фактического местоположения границ 3 земельных участков с кадастровыми номерами 86:10:0101055:65, 86:10:0101055:19, 86:10:0101055:13 со сведениями Единого государственного реестра недвижимости. Данное несоответствие квалифицируется в качестве реестровой ошибки, которая допущена лицом, ранее осуществлявшим кадастровые работы в отношении указанных земельных участков. При выполнении комплексных кадастровых работ проведена геодезическая съемка, реестровые ошибки в сведениях о местоположении границ земельных участков 86:10:0101055:65, 86:10:0101055:19, 86:10:0101055:13 исправлены.

Таким образом, при выполнении комплексных кадастровых работ, согласно ст. 42.1 Федерального закона от 24.07.2007 N 221-ФЗ "О кадастровой деятельности", проведено образование 39 земельных участков, исправление 3 реестровых ошибок, уточнение 4 земельных участков.

В карту-план территории включены координаты характерных точек контуров зданий, сооружений, объектов незавершенного строительства, которые представляют замкнутую линию, образуемую проекцией внешних границ ограждающих конструкций такого здания, сооружения, объекта незавершенного строительства на горизонтальную плоскость, проходящую на уровне

примыкания такого здания, сооружения, объекта незавершенного строительства к поверхности земли. В соответствии с пунктом 3 части 1 статьи 42.1 Федерального закона от 24.07.2007 N 221-ФЗ "О кадастровой деятельности" объектами комплексных кадастровых работ являются здания, сооружения (за исключением линейных объектов), а также объекты незавершенного строительства, , сведения о которых содержатся в Едином государственном реестре недвижимости, а так же в результате выполнения комплексных кадастровых работ, в соответствии с пп.2 п.2 ст.42.1 Федерального закона от 24.07.2007 N 221- ФЗ "О кадастровой деятельности", осуществляется установление или уточнение местоположения на земельных участках зданий, сооружений, объектов незавершенного строительства, указанных в части 1 ст. 42.1.

Согласно сведениям ЕГРН, на территории кадастрового квартала 86:10:0101055 расположено 67 объектов капитального строительства: 45 объектов капитального строительства относящихся, по сведениям ЕГРН, к кварталу 86:10:0101055, а также 22 объектов капитального строительства, числящихся в других кварталах. Из них 19 объектов капитального строительства имеют координатное описание границ, сведения о которых соответствуют установленным на основании Федерального закона от 13 июля 2015 года N 218-ФЗ "О государственной регистрации недвижимости" требованиям к описанию местоположения границ, а также имеют верные сведения о местоположении на земельных участках. Таким образом, установление или уточнение местоположения таких объектов капитального строительства на земельных участках не требуется.

Так же по сведениям ЕГРН в данном квартале числятся 3 линейных объекта с кадастровыми номерами 86:10:0101055:89, 86:10:0101055:110, 86:10:0101055:261.

При проведении геодезической съемки выявлено несоответствие фактического местоположения 6 объектов капитального строительства с кадастровыми номерами 86:10:0101055:84, 86:10:0101055:93, 86:10:0101055:94, 86:10:0101055:95, 86:10:0101055:96, 86:10:0101055:97, а именно данные объекты недвижимости находятся вне границ кадастрового квартала 86:10:0101055.

Так же, в ходе комплексных кадастровых работ было выявлено 2 задвоения объектов капитального строительства, а именно 86:10:0101055:117 с 86:10:0101055:118, 86:10:0101055:123 с 86:10:0101055:88.

В соответствии со ст. 42.1 п.2 Федерального закона от 24.07.2007 N 221-ФЗ "О кадастровой деятельности" комплексные кадастровые работы не выполнялись в отношении 2 объектов капитального строительства с кадастровыми номерами 86:10:0101054:68, 86:10:0101055:118, в связи с тем, что под данные объекты капитального строительства не сформированы земельные участки.

При проведении комплексных кадастровых работ было выявлено, что объект капитального строительства с кадастровым номером 86:10:0101055:92 на земельном участке отсутствует.

Таким образом, при выполнении комплексных кадастровых работ, согласно ст. 42.1 Федерального закона от 24.07.2007 N 221-ФЗ "О кадастровой деятельности", проведено уточнение местоположения на земельных участках 34 зданий и сооружений.

В результате выполнения комплексных кадастровых работ на территории кадастрового квартала 86:10:0101055 осуществлено:

- образование земельных участков — 39 шт.;
- исправление реестровых ошибок — 3 шт.;
- уточнение земельных участков – 4 шт.;
- осуществлено установление или уточнение местоположения зданий, сооружений, объектов незавершенного строительства — 34 шт.

Сведения об уточняемых земельных участках							
1. Сведения о характерных точках границы уточняемого земельного участка с кадастровым номером 86:10:0101055:11 **Зона №** МСК-86							
Обозначение характерных точек границ	**Существующие координаты, м**		**Уточненные координаты, м**		**Метод определения координат**	**Средняя квадратическая погрешность определения координат характерной точки (Mt), м**	**Формулы, примененные для расчета средней квадратической погрешности определения координат характерной точки (Mt), м**
	X	**Y**	**X**	**Y**			
1	**2**	**3**	**4**	**5**	**6**	**7**	**8**
н79У	–	–	981723.86	3576295.55	Метод спутниковых геодезических измерений (определений)	0.10	$Mt=\sqrt{(0.07^2+0.07^2)}=0.10$
н80У	–	–	981727.42	3576290.08	Метод спутниковых геодезических измерений (определений)	0.10	$Mt=\sqrt{(0.07^2+0.07^2)}=0.10$
н81У	–	–	981728.56	3576288.39	Метод спутниковых геодезических измерений (определений)	0.10	$Mt=\sqrt{(0.07^2+0.07^2)}=0.10$
н82У	–	–	981748.69	3576252.93	Метод спутниковых геодезических измерений (определений)	0.10	$Mt=\sqrt{(0.07^2+0.07^2)}=0.10$
н78У	–	–	981755.87	3576257.54	Метод спутниковых геодезических	0.10	$Mt=\sqrt{(0.07^2+0.07^2)}=0.10$

					измерений (определений)		
н77У	–	–	981755.52	3576258.21	Метод спутниковых геодезических измерений (определений)	0.10	Mt=√(0.07²+0.07²)=0.10
н76У	–	–	981755.18	3576258.55	Метод спутниковых геодезических измерений (определений)	0.10	Mt=√(0.07²+0.07²)=0.10
н75У	–	–	981765.33	3576264.86	Метод спутниковых геодезических измерений (определений)	0.10	Mt=√(0.07²+0.07²)=0.10
72	–	–	981765.40	3576265.50	Метод спутниковых геодезических измерений (определений)	0.10	Mt=√(0.07²+0.07²)=0.10
46	–	–	981762.10	3576272.44	Метод спутниковых геодезических измерений (определений)	0.10	Mt=√(0.07²+0.07²)=0.10
47	–	–	981755.52	3576286.24	Метод спутниковых геодезических измерений (определений)	0.10	Mt=√(0.07²+0.07²)=0.10
48	–	–	981751.3	3576293.	Метод	0.10	Mt=√(0.07²+0

			4	54	спутниковых геодезических измерений (определений)		.07²)=0.10
49	–	–	981749.26	3576297.47	Метод спутниковых геодезических измерений (определений)	0.10	Mt=√(0.07²+0.07²)=0.10
50	–	–	981744.24	3576305.05	Метод спутниковых геодезических измерений (определений)	0.10	Mt=√(0.07²+0.07²)=0.10
51	–	–	981742.24	3576308.14	Метод спутниковых геодезических измерений (определений)	0.10	Mt=√(0.07²+0.07²)=0.10
н79У	–	–	981723.86	3576295.55	Метод спутниковых геодезических измерений (определений)	0.10	Mt=√(0.07²+0.07²)=0.10

2. Сведения о частях границ уточняемого земельного участка с кадастровым номером 86:10:0101055:11

Обозначение части границ		**Горизонтальное проложение (S), м**	**Описание прохождения части границ**	**Отметка о наличии земельного спора о местоположении границ земельного участка**
от т.	**до т.**			
1	**2**	**3**	**4**	**5**
–	–	–	–	–

3. Общие сведения об уточняемом земельном участке с кадастровым номером 86:10:0101055:11

№ п/п	**Наименование характеристики земельного участка**	**Значение характеристики**
1	**2**	**3**
1	Адрес земельного участка	Ханты-Мансийский Автономный округ - Югра

		АО, Сургут г, Заводская ул
	Местоположение земельного участка (при отсутствии присвоенного адреса)	–
	Дополнительные сведения о местоположении земельного участка	–
2	Площадь земельного участка ± величина погрешности определения площади (Р ± ΔР), $м^2$	1076 кв.м ± 6.69 кв.м
3	Формула, примененная для расчета предельной допустимой погрешности определения площади земельного участка (ΔР), $м^2$	$\Delta P = 2 * 0.10 * \sqrt{1076} * \sqrt{((1 + 1.33^2)/(2 * 1.33))} = 6.69$
4	Площадь земельного участка согласно сведениям Единого государственного реестра недвижимости ($Р_{кад}$), $м^2$	1190
5	Оценка расхождения Р и $Р_{кад}$ (Р - $Р_{кад}$), $м^2$	114 кв.м
6	Предельный минимальный и максимальный размеры земельного участка ($Р_{мин}$ и $Р_{макс}$), $м^2$	500 1500
7	Кадастровый или иной номер (обозначение) здания, сооружения, объекта незавершенного строительства, расположенного на земельном участке	86:10:0101054:98
8	Иные сведения	–

Сведения об уточняемых земельных участках							
1. Сведения о характерных точках границы уточняемого земельного участка с кадастровым номером 86:10:0101055:56 **Зона №** МСК-86							
Обозначение характерных точек границ	**Существующие координаты, м**		**Уточненные координаты, м**		**Метод определения координат**	**Средняя квадратическая погрешность определения координат характерной точки (Mt), м**	**Формулы, примененные для расчета средней квадратической погрешности определения координат характерной точки (Mt), м**
	X	**Y**	**X**	**Y**			
1	**2**	**3**	**4**	**5**	**6**	**7**	**8**
н55У	–	–	981821.98	3576291.29	Метод спутниковых геодезических измерений (определений)	0.10	$Mt=\sqrt{(0.07^2+0.07^2)}=0.10$
н56У	–	–	981797.71	3576275.66	Метод спутниковых геодезических измерений (определений)	0.10	$Mt=\sqrt{(0.07^2+0.07^2)}=0.10$
н57У	–	–	981798.30	3576274.84	Метод спутниковых геодезических измерений (определений)	0.10	$Mt=\sqrt{(0.07^2+0.07^2)}=0.10$
н58У	–	–	981797.70	3576274.42	Метод спутниковых геодезических измерений (определений)	0.10	$Mt=\sqrt{(0.07^2+0.07^2)}=0.10$
н59У	–	–	981802.14	3576265.60	Метод спутниковых геодезических	0.10	$Mt=\sqrt{(0.07^2+0.07^2)}=0.10$

					измерений (определений)		
н60У	–	–	981805.80	3576259.58	Метод спутниковых геодезических измерений (определений)	0.10	Mt=√(0.07²+0.07²)=0.10
н61У	–	–	981808.06	3576256.48	Метод спутниковых геодезических измерений (определений)	0.10	Mt=√(0.07²+0.07²)=0.10
н62У	–	–	981808.62	3576256.95	Метод спутниковых геодезических измерений (определений)	0.10	Mt=√(0.07²+0.07²)=0.10
н63У	–	–	981810.72	3576253.27	Метод спутниковых геодезических измерений (определений)	0.10	Mt=√(0.07²+0.07²)=0.10
н64У	–	–	981813.43	3576248.31	Метод спутниковых геодезических измерений (определений)	0.10	Mt=√(0.07²+0.07²)=0.10
н52У	–	–	981815.78	3576244.36	Метод спутниковых геодезических измерений (определений)	0.10	Mt=√(0.07²+0.07²)=0.10
27	–	–	981843.6	3576262.	Метод	0.10	Mt=√(0.07²+0

			8	14	спутниковых геодезических измерений (определений)		.07²)=0.10
н65У	–	–	981824.14	3576291.29	Метод спутниковых геодезических измерений (определений)	0.10	Mt=√(0.07²+0.07²)=0.10
н55У	–	–	981821.98	3576291.29	Метод спутниковых геодезических измерений (определений)	0.10	Mt=√(0.07²+0.07²)=0.10

2. Сведения о частях границ уточняемого земельного участка с кадастровым номером 86:10:0101055:56

Обозначение части границ		Горизонтальное проложение (S), м	Описание прохождения части границ	Отметка о наличии земельного спора о местоположении границ земельного участка
от т.	до т.			
1	2	3	4	5
–	–	–	–	–

3. Общие сведения об уточняемом земельном участке с кадастровым номером 86:10:0101055:56

№ п/п	Наименование характеристики земельного участка	Значение характеристики
1	2	3
1	Адрес земельного участка	Ханты-Мансийский Автономный округ - Югра АО, Сургут г, Затонская ул
	Местоположение земельного участка (при отсутствии присвоенного адреса)	–
	Дополнительные сведения о местоположении земельного участка	–
2	Площадь земельного участка ± величина погрешности определения площади (Р ± ΔР), м^2	1172 кв.м ± 6.85 кв.м
3	Формула, примененная для расчета предельной допустимой погрешности определения площади земельного участка (ΔР), м^2	ΔР = 2 * 0.10 * √1172 * √((1 + 1.02²)/(2 * 1.02)) = 6.85
4	Площадь земельного участка согласно сведениям Единого государственного реестра	882

	недвижимости ($Р_{кад}$), $м^2$	
5	Оценка расхождения Р и $Р_{кад}$ (Р - $Р_{кад}$), $м^2$	290 кв.м
6	Предельный минимальный и максимальный размеры земельного участка ($Р_{мин}$ и $Р_{макс}$), $м^2$	500 1500
7	Кадастровый или иной номер (обозначение) здания, сооружения, объекта незавершенного строительства, расположенного на земельном участке	86:10:0101055:81
8	Иные сведения	–

Сведения об уточняемых земельных участках							
1. Сведения о характерных точках границы уточняемого земельного участка с кадастровым номером 86:10:0101055:146 **Зона №** МСК-86							
Обозначение характерных точек границ	**Существующие координаты, м**		**Уточненные координаты, м**		**Метод определения координат**	**Средняя квадратическая погрешность определения координат характерной точки (Mt), м**	**Формулы, примененные для расчета средней квадратической погрешности определения координат характерной точки (Mt), м**
	X	**Y**	**X**	**Y**			
1	**2**	**3**	**4**	**5**	**6**	**7**	**8**
23	981812.43	3576222.56	981812.43	3576222.56	Метод спутниковых геодезических измерений (определений)	0.10	$Mt=\sqrt{(0.07^2+0.07^2)}=0.10$
24	981826.07	3576231.05	981826.07	3576231.05	Метод спутниковых геодезических измерений (определений)	0.10	$Mt=\sqrt{(0.07^2+0.07^2)}=0.10$
33	–	–	981826.33	3576231.17	Метод спутниковых геодезических измерений (определений)	0.10	$Mt=\sqrt{(0.07^2+0.07^2)}=0.10$
25	981835.41	3576237.18	981835.41	3576237.18	Метод спутниковых геодезических измерений (определений)	0.10	$Mt=\sqrt{(0.07^2+0.07^2)}=0.10$
26	981850.66	3576246.86	981850.66	3576246.86	Метод спутниковых геодезических	0.10	$Mt=\sqrt{(0.07^2+0.07^2)}=0.10$

					измерений (определений)		
27	981843.68	3576262.14	981843.68	3576262.14	Метод спутниковых геодезических измерений (определений)	0.10	Mt=√(0.07²+0.07²)=0.10
н52У	–	–	981815.78	3576244.36	Метод спутниковых геодезических измерений (определений)	0.10	Mt=√(0.07²+0.07²)=0.10
н53У	–	–	981794.35	3576230.69	Метод спутниковых геодезических измерений (определений)	0.10	Mt=√(0.07²+0.07²)=0.10
н54У	–	–	981776.05	3576219.03	Метод спутниковых геодезических измерений (определений)	0.10	Mt=√(0.07²+0.07²)=0.10
34	–	–	981756.83	3576206.79	Метод спутниковых геодезических измерений (определений)	0.10	Mt=√(0.07²+0.07²)=0.10
35	–	–	981733.16	3576191.70	Метод спутниковых геодезических измерений (определений)	0.10	Mt=√(0.07²+0.07²)=0.10
36	–	–	981731.4	3576190.	Метод	0.10	Mt=√(0.07²+0

			0	57	спутниковых геодезических измерений (определений)		.07²)=0.10
37	–	–	981702.47	3576172.13	Метод спутниковых геодезических измерений (определений)	0.10	Mt=√(0.07²+0.07²)=0.10
28	981668.11	3576150.23	981668.11	3576150.23	Метод спутниковых геодезических измерений (определений)	0.10	Mt=√(0.07²+0.07²)=0.10
29	981671.94	3576132.96	981671.94	3576132.96	Метод спутниковых геодезических измерений (определений)	0.10	Mt=√(0.07²+0.07²)=0.10
30	981675.45	3576135.20	981675.45	3576135.20	Метод спутниковых геодезических измерений (определений)	0.10	Mt=√(0.07²+0.07²)=0.10
38	–	–	981704.05	3576153.44	Метод спутниковых геодезических измерений (определений)	0.10	Mt=√(0.07²+0.07²)=0.10
31	981705.85	3576154.59	981705.85	3576154.59	Метод спутниковых геодезических	0.10	Mt=√(0.07²+0.07²)=0.10

					измерений (определений)		
39	–	–	981716.15	3576161.15	Метод спутниковых геодезических измерений (определений)	0.10	$Mt=\sqrt{(0.07^2+0.07^2)}=0.10$
32	981726.37	3576167.67	981726.38	3576167.67	Метод спутниковых геодезических измерений (определений)	0.10	$Mt=\sqrt{(0.07^2+0.07^2)}=0.10$
40	–	–	981747.24	3576180.98	Метод спутниковых геодезических измерений (определений)	0.10	$Mt=\sqrt{(0.07^2+0.07^2)}=0.10$
41	–	–	981767.46	3576193.88	Метод спутниковых геодезических измерений (определений)	0.10	$Mt=\sqrt{(0.07^2+0.07^2)}=0.10$
42	–	–	981794.16	3576210.91	Метод спутниковых геодезических измерений (определений)	0.10	$Mt=\sqrt{(0.07^2+0.07^2)}=0.10$
23	981812.43	3576222.56	981812.43	3576222.56	Метод спутниковых геодезических измерений (определений)	0.10	$Mt=\sqrt{(0.07^2+0.07^2)}=0.10$

2. Сведения о частях границ уточняемого земельного участка с кадастровым номером 86:10:0101055:146				
Обозначение части границ		Горизонтальное проложение (S), м	Описание прохождения части границ	Отметка о наличии земельного спора о местоположении границ земельного участка
от т.	до т.			
1	2	3	4	5
–	–	–	–	–

3. Общие сведения об уточняемом земельном участке с кадастровым номером 86:10:0101055:146		
№ п/п	Наименование характеристики земельного участка	Значение характеристики
1	2	3
1	Адрес земельного участка	Ханты-Мансийский Автономный округ - Югра АО, Сургут г
	Местоположение земельного участка (при отсутствии присвоенного адреса)	–
	Дополнительные сведения о местоположении земельного участка	–
2	Площадь земельного участка ± величина погрешности определения площади (Р ± ΔР), $м^2$	3490 кв.м ± 12.16 кв.м
3	Формула, примененная для расчета предельной допустимой погрешности определения площади земельного участка (ΔР), $м^2$	$\Delta P = 2 * 0.10 * \sqrt{3490} * \sqrt{((1 + 1.41^2)/(2 * 1.41))} = 12.16$
4	Площадь земельного участка согласно сведениям Единого государственного реестра недвижимости ($Р_{кад}$), $м^2$	3490
5	Оценка расхождения Р и $Р_{кад}$ (Р - $Р_{кад}$), $м^2$	0 кв.м
6	Предельный минимальный и максимальный размеры земельного участка ($Р_{мин}$ и $Р_{макс}$), $м^2$	–
7	Кадастровый или иной номер (обозначение) здания, сооружения, объекта незавершенного строительства, расположенного на земельном участке	–
8	Иные сведения	–

Сведения об уточняемых земельных участках							
1. Сведения о характерных точках границы уточняемого земельного участка с кадастровым номером 86:10:0101056:700 **Зона №** МСК-86							
Обозначение характерных точек границ	**Существующие координаты, м**		**Уточненные координаты, м**		**Метод определения координат**	**Средняя квадратическая погрешность определения координат характерной точки (Mt), м**	**Формулы, примененные для расчета средней квадратической погрешности определения координат характерной точки (Mt), м**
	X	**Y**	**X**	**Y**			
1	**2**	**3**	**4**	**5**	**6**	**7**	**8**
11	–	–	981731.14	3576315.55	Метод спутниковых геодезических измерений (определений)	0.10	$Mt=\sqrt{(0.07^2+0.07^2)}=0.10$
н30У	–	–	981724.36	3576311.34	Метод спутниковых геодезических измерений (определений)	0.10	$Mt=\sqrt{(0.07^2+0.07^2)}=0.10$
н31У	–	–	981709.15	3576301.90	Метод спутниковых геодезических измерений (определений)	0.10	$Mt=\sqrt{(0.07^2+0.07^2)}=0.10$
12	–	–	981704.94	3576301.36	Метод спутниковых геодезических измерений (определений)	0.10	$Mt=\sqrt{(0.07^2+0.07^2)}=0.10$
13	–	–	981700.17	3576307.90	Метод спутниковых геодезических	0.10	$Mt=\sqrt{(0.07^2+0.07^2)}=0.10$

					измерений (определений)		
14	–	–	981687.64	3576327.62	Метод спутниковых геодезических измерений (определений)	0.10	$Mt=\sqrt{(0.07^2+0.07^2)}=0.10$
15	–	–	981680.87	3576338.29	Метод спутниковых геодезических измерений (определений)	0.10	$Mt=\sqrt{(0.07^2+0.07^2)}=0.10$
н32У	–	–	981684.74	3576341.00	Метод спутниковых геодезических измерений (определений)	0.10	$Mt=\sqrt{(0.07^2+0.07^2)}=0.10$
7	–	–	981705.43	3576356.74	Метод спутниковых геодезических измерений (определений)	0.10	$Mt=\sqrt{(0.07^2+0.07^2)}=0.10$
16	–	–	981717.00	3576337.87	Метод спутниковых геодезических измерений (определений)	0.10	$Mt=\sqrt{(0.07^2+0.07^2)}=0.10$
17	–	–	981722.29	3576329.25	Метод спутниковых геодезических измерений (определений)	0.10	$Mt=\sqrt{(0.07^2+0.07^2)}=0.10$

11	–	–	981731.14	3576315.55	Метод спутниковых геодезических измерений (определений)	0.10	$Mt=\sqrt{(0.07^2+0.07^2)}=0.10$

2. Сведения о частях границ уточняемого земельного участка с кадастровым номером 86:10:0101056:700

Обозначение части границ		Горизонтальное проложение (S), м	Описание прохождения части границ	Отметка о наличии земельного спора о местоположении границ земельного участка
от т.	до т.			
1	2	3	4	5
–	–	–	–	–

3. Общие сведения об уточняемом земельном участке с кадастровым номером 86:10:0101056:700

№ п/п	Наименование характеристики земельного участка	Значение характеристики
1	2	3
1	Адрес земельного участка	Ханты-Мансийский Автономный округ - Югра АО, Сургут г, Заводская ул, 20 д
	Местоположение земельного участка (при отсутствии присвоенного адреса)	–
	Дополнительные сведения о местоположении земельного участка	–
2	Площадь земельного участка ± величина погрешности определения площади ($P \pm \Delta P$), $м^2$	1421 кв.м ± 7.56 кв.м
3	Формула, примененная для расчета предельной допустимой погрешности определения площади земельного участка (ΔP), $м^2$	$\Delta P = 2 * 0.10 * \sqrt{1421} * \sqrt{((1 + 1.10^2)/(2 * 1.10))} = 7.56$
4	Площадь земельного участка согласно сведениям Единого государственного реестра недвижимости ($P_{кад}$), $м^2$	1273
5	Оценка расхождения P и $P_{кад}$ ($P - P_{кад}$), $м^2$	148 кв.м
6	Предельный минимальный и максимальный размеры земельного участка ($P_{мин}$ и $P_{макс}$), $м^2$	500 1500
7	Кадастровый или иной номер (обозначение) здания, сооружения, объекта незавершенного строительства, расположенного на земельном участке	86:10:0101054:78
8	Иные сведения	–

Сведения об образуемых земельных участках					
1. Сведения о характерных точках границ образуемых земельных участков					
Обозначение земельного участка :ЗУ1 Зона № МСК-86					
Обозначение характерных точек границ	**Координаты, м**		**Метод определения координат**	**Средняя квадратическая погрешность определения координат характерной точки (M_t), м**	**Формулы, примененные для расчета средней квадратической погрешности определения координат характерной точки (M_t), м**
	X	**Y**			
1	**2**	**3**	**6**	**7**	**8**
н149У	981741.40	3576060.30	Картометрический метод	0.10	$Mt=\sqrt{(0.07^2+0.07^2)}=0.10$
н150У	981741.47	3576060.07	Картометрический метод	0.10	$Mt=\sqrt{(0.07^2+0.07^2)}=0.10$
н151У	981741.49	3576059.56	Картометрический метод	0.10	$Mt=\sqrt{(0.07^2+0.07^2)}=0.10$
н152У	981742.50	3576055.51	Картометрический метод	0.10	$Mt=\sqrt{(0.07^2+0.07^2)}=0.10$
н153У	981743.30	3576052.11	Картометрический метод	0.10	$Mt=\sqrt{(0.07^2+0.07^2)}=0.10$
н154У	981727.15	3576048.28	Картометрический метод	0.10	$Mt=\sqrt{(0.07^2+0.07^2)}=0.10$
н155У	981723.85	3576047.28	Картометрический метод	0.10	$Mt=\sqrt{(0.07^2+0.07^2)}=0.10$
н156У	981716.64	3576049.77	Картометрический метод	0.10	$Mt=\sqrt{(0.07^2+0.07^2)}=0.10$
н157У	981711.12	3576052.88	Картометрический метод	0.10	$Mt=\sqrt{(0.07^2+0.07^2)}=0.10$
н158У	981700.81	3576053.44	Картометрический метод	0.10	$Mt=\sqrt{(0.07^2+0.07^2)}=0.10$
н159У	981700.51	3576053.39	Картометрический метод	0.10	$Mt=\sqrt{(0.07^2+0.07^2)}=0.10$
н160У	981696.63	3576054.35	Картометрический метод	0.10	$Mt=\sqrt{(0.07^2+0.07^2)}=0.10$
н161У	981694.43	3576054.93	Картометрический метод	0.10	$Mt=\sqrt{(0.07^2+0.07^2)}=0.10$

н162У	981691.42	3576065.41	Картометрический метод	0.10	$Mt=\sqrt{(0.07^2+0.07^2)}=0.10$
н163У	981735.61	3576080.24	Картометрический метод	0.10	$Mt=\sqrt{(0.07^2+0.07^2)}=0.10$
н149У	981741.40	3576060.30	Картометрический метод	0.10	$Mt=\sqrt{(0.07^2+0.07^2)}=0.10$

2. Сведения о частях границ образуемых земельных участков

Обозначение земельного участка :ЗУ1

Обозначение части границ		Горизонтальное проложение (S), м	Описание прохождения части границ	Отметка о наличии земельного спора о местоположении границ земельного участка
от т.	до т.			
1	2	3	4	5
–	–	–	–	–

3. Общие сведения об образуемых земельных участках

Обозначение земельного участка :ЗУ1

№ п/п	Наименование характеристик земельного участка	Значение характеристики
1	2	3
1	Адрес земельного участка	Ханты-Мансийский Автономный округ - Югра АО, Сургут г, Зеленая ул, 40 д
2	Категория земель	Земли населенных пунктов
3	Вид разрешенного использования	в соответствии с классификатором, утвержденным приказом Минэкономразвития России от 01.09.2014 № 540 Малоэтажная жилая застройка (индивидуальное жилищное строительство; размещение дачных домов и садовых домов)
4	Площадь земельного участка ± величина погрешности определения площади ($P \pm \Delta P$), $м^2$	1056 кв.м ± 6.83 кв.м
5	Формула, примененная для расчета предельной допустимой погрешности определения площади земельного участка (ΔP), $м^2$	$\Delta P = 2 * 0.10 * \sqrt{1056} * \sqrt{((1 + 1.57^2)/(2 * 1.57))} = 6.83$
6	Предельный минимальный и максимальный размеры земельного участка ($P_{мин}$ и $P_{макс}$), $м^2$	500 1500
7	Кадастровый или иной номер (обозначение) здания, сооружения, объекта незавершенного строительства, расположенного на земельном участке	86:10:0101056:183
8	Кадастровые номера исходных земельных участков	86:10:0101055:21, 86:10:0101055:76, 86:10:0101055:71
	Иное	
9	Иные сведения	–

4. Сведения о земельных участках, посредством которых обеспечивается доступ (проход или проезд от земельных участков общего пользования) к образуемым земельным участкам

№ п/п	Кадастровый номер или обозначение земельного участка, для которого обеспечивается доступ	Кадастровый номер или обозначение земельного участка, посредством которого обеспечивается доступ
1	**2**	**3**
1	:ЗУ1	земли общего пользования

Сведения об образуемых земельных участках

1. Сведения о характерных точках границ образуемых земельных участков

Обозначение земельного участка :ЗУ2
Зона № МСК-86

Обозначение характерных точек границ	Координаты, м		Метод определения координат	Средняя квадратическая погрешность определения координат характерной точки (M_t), м	Формулы, примененные для расчета средней квадратической погрешности определения координат характерной точки (M_t), м
	X	Y			
1	2	3	6	7	8
н164У	981769.76	3576067.43	Картометрический метод	0.10	$Mt=\sqrt{(0.07^2+0.07^2)}=0.10$
н165У	981763.41	3576089.04	Картометрический метод	0.10	$Mt=\sqrt{(0.07^2+0.07^2)}=0.10$
н166У	981763.27	3576089.50	Картометрический метод	0.10	$Mt=\sqrt{(0.07^2+0.07^2)}=0.10$
н163У	981735.61	3576080.24	Картометрический метод	0.10	$Mt=\sqrt{(0.07^2+0.07^2)}=0.10$
н149У	981741.40	3576060.30	Картометрический метод	0.10	$Mt=\sqrt{(0.07^2+0.07^2)}=0.10$
н150У	981741.47	3576060.07	Картометрический метод	0.10	$Mt=\sqrt{(0.07^2+0.07^2)}=0.10$
н151У	981741.49	3576059.56	Картометрический метод	0.10	$Mt=\sqrt{(0.07^2+0.07^2)}=0.10$
н152У	981742.50	3576055.51	Картометрический метод	0.10	$Mt=\sqrt{(0.07^2+0.07^2)}=0.10$
н153У	981743.30	3576052.11	Картометрический метод	0.10	$Mt=\sqrt{(0.07^2+0.07^2)}=0.10$
н167У	981771.84	3576060.36	Картометрический метод	0.10	$Mt=\sqrt{(0.07^2+0.07^2)}=0.10$
н164У	981769.76	3576067.43	Картометрический метод	0.10	$Mt=\sqrt{(0.07^2+0.07^2)}=0.10$

2. Сведения о частях границ образуемых земельных участков

Обозначение земельного участка :ЗУ2

Обозначение части границ		Горизонтальное проложение (S), м	Описание прохождения части границ	Отметка о наличии земельного спора о местоположении границ земельного участка
от т.	до т.			
1	2	3	4	5

–	–	–	–	–

3. Общие сведения об образуемых земельных участках		
Обозначение земельного участка :ЗУ2		
№ п/п	**Наименование характеристик земельного участка**	**Значение характеристики**
1	**2**	**3**
1	Адрес земельного участка	Ханты-Мансийский Автономный округ - Югра АО, Сургут г, Зеленый пер, 2 д
2	Категория земель	Земли населенных пунктов
3	Вид разрешенного использования	в соответствии с классификатором, утвержденным приказом Минэкономразвития России от 01.09.2014 № 540 Малоэтажная жилая застройка (индивидуальное жилищное строительство; размещение дачных домов и садовых домов)
4	Площадь земельного участка ± величина погрешности определения площади (Р ± ΔР), $м^2$	871 кв.м ± 5.90 кв.м
5	Формула, примененная для расчета предельной допустимой погрешности определения площади земельного участка (ΔР), $м^2$	$\Delta P = 2 * 0.10 * \sqrt{871} * \sqrt{((1 + 1.03^2)/(2 * 1.03))} = 5.90$
6	Предельный минимальный и максимальный размеры земельного участка ($P_{мин}$ и $P_{макс}$), $м^2$	500 1500
7	Кадастровый или иной номер (обозначение) здания, сооружения, объекта незавершенного строительства, расположенного на земельном участке	86:10:0101055:86,86:10:0101055:261
8	Кадастровые номера исходных земельных участков	86:10:0101055:23, земли, находящиеся в государственной или муниципальной собственности
	Иное	
9	Иные сведения	–

4. Сведения о земельных участках, посредством которых обеспечивается доступ (проход или проезд от земельных участков общего пользования) к образуемым земельным участкам		
№ п/п	**Кадастровый номер или обозначение земельного участка, для которого обеспечивается доступ**	**Кадастровый номер или обозначение земельного участка, посредством которого обеспечивается доступ**
1	**2**	**3**
1	:ЗУ2	земли общего пользования

Сведения об образуемых земельных участках

1. Сведения о характерных точках границ образуемых земельных участков

Обозначение земельного участка :ЗУ3
Зона № МСК-86

Обозначение характерных точек границ	Координаты, м		Метод определения координат	Средняя квадратическая погрешность определения координат характерной точки (M_t), м	Формулы, примененные для расчета средней квадратической погрешности определения координат характерной точки (M_t), м
	X	Y			
1	2	3	6	7	8
н168У	981795.05	3576073.50	Картометрический метод	0.10	$Mt=\sqrt{(0.07^2+0.07^2)}=0.10$
н169У	981789.78	3576089.48	Картометрический метод	0.10	$Mt=\sqrt{(0.07^2+0.07^2)}=0.10$
н170У	981787.38	3576096.73	Картометрический метод	0.10	$Mt=\sqrt{(0.07^2+0.07^2)}=0.10$
н171У	981787.13	3576097.49	Картометрический метод	0.10	$Mt=\sqrt{(0.07^2+0.07^2)}=0.10$
н166У	981763.27	3576089.50	Картометрический метод	0.10	$Mt=\sqrt{(0.07^2+0.07^2)}=0.10$
н165У	981763.41	3576089.04	Картометрический метод	0.10	$Mt=\sqrt{(0.07^2+0.07^2)}=0.10$
н164У	981769.76	3576067.43	Картометрический метод	0.10	$Mt=\sqrt{(0.07^2+0.07^2)}=0.10$
н167У	981771.84	3576060.36	Картометрический метод	0.10	$Mt=\sqrt{(0.07^2+0.07^2)}=0.10$
н172У	981796.99	3576067.64	Картометрический метод	0.10	$Mt=\sqrt{(0.07^2+0.07^2)}=0.10$
н168У	981795.05	3576073.50	Картометрический метод	0.10	$Mt=\sqrt{(0.07^2+0.07^2)}=0.10$

2. Сведения о частях границ образуемых земельных участков

Обозначение земельного участка :ЗУ3

Обозначение части границ		Горизонтальное проложение (S), м	Описание прохождения части границ	Отметка о наличии земельного спора о местоположении границ земельного участка
от т.	до т.			
1	2	3	4	5
–	–	–	–	–

3. Общие сведения об образуемых земельных участках		
Обозначение земельного участка :ЗУ3		
№ п/п	Наименование характеристик земельного участка	Значение характеристики
1	2	3
1	Адрес земельного участка	Ханты-Мансийский Автономный округ - Югра АО, Сургут г, Зеленый пер, 3А д
2	Категория земель	Земли населенных пунктов
3	Вид разрешенного использования	в соответствии с классификатором, утвержденным приказом Минэкономразвития России от 01.09.2014 № 540 Малоэтажная жилая застройка (индивидуальное жилищное строительство; размещение дачных домов и садовых домов)
4	Площадь земельного участка ± величина погрешности определения площади (Р ± ΔР), $м^2$	793 кв.м ± 5.64 кв.м
5	Формула, примененная для расчета предельной допустимой погрешности определения площади земельного участка (ΔР), $м^2$	$\Delta P = 2 * 0.10 * \sqrt{793} * \sqrt{((1 + 1.10^2)/(2 * 1.10))} =$ 5.64
6	Предельный минимальный и максимальный размеры земельного участка ($Р_{мин}$ и $Р_{макс}$), $м^2$	500 1500
7	Кадастровый или иной номер (обозначение) здания, сооружения, объекта незавершенного строительства, расположенного на земельном участке	86:10:0101055:124
8	Кадастровые номера исходных земельных участков	86:10:0101055:20, земли, находящиеся в государственной или муниципальной собственности
	Иное	
9	Иные сведения	–

4. Сведения о земельных участках, посредством которых обеспечивается доступ (проход или проезд от земельных участков общего пользования) к образуемым земельным участкам		
№ п/п	Кадастровый номер или обозначение земельного участка, для которого обеспечивается доступ	Кадастровый номер или обозначение земельного участка, посредством которого обеспечивается доступ
1	2	3
1	:ЗУ3	земли общего пользования

Сведения об образуемых земельных участках					
1. Сведения о характерных точках границ образуемых земельных участков					
Обозначение земельного участка :ЗУ4 Зона № МСК-86					
Обозначение характерных точек границ	**Координаты, м**		**Метод определения координат**	**Средняя квадратическая погрешность определения координат характерной точки (M_t), м**	**Формулы, примененные для расчета средней квадратической погрешности определения координат характерной точки (M_t), м**
	X	**Y**			
1	**2**	**3**	**6**	**7**	**8**
130	981821.10	3576073.03	Картометрический метод	0.10	$Mt=\sqrt{(0.07^2+0.07^2)}=0.10$
131	981813.34	3576099.30	Картометрический метод	0.10	$Mt=\sqrt{(0.07^2+0.07^2)}=0.10$
н174У	981812.40	3576098.92	Картометрический метод	0.10	$Mt=\sqrt{(0.07^2+0.07^2)}=0.10$
н175У	981811.39	3576102.28	Картометрический метод	0.10	$Mt=\sqrt{(0.07^2+0.07^2)}=0.10$
н176У	981810.48	3576105.31	Картометрический метод	0.10	$Mt=\sqrt{(0.07^2+0.07^2)}=0.10$
н171У	981787.13	3576097.49	Картометрический метод	0.10	$Mt=\sqrt{(0.07^2+0.07^2)}=0.10$
н170У	981787.38	3576096.73	Картометрический метод	0.10	$Mt=\sqrt{(0.07^2+0.07^2)}=0.10$
н169У	981789.78	3576089.48	Картометрический метод	0.10	$Mt=\sqrt{(0.07^2+0.07^2)}=0.10$
н168У	981795.05	3576073.50	Картометрический метод	0.10	$Mt=\sqrt{(0.07^2+0.07^2)}=0.10$
н172У	981796.99	3576067.64	Картометрический метод	0.10	$Mt=\sqrt{(0.07^2+0.07^2)}=0.10$
130	981821.10	3576073.03	Картометрический метод	0.10	$Mt=\sqrt{(0.07^2+0.07^2)}=0.10$

2. Сведения о частях границ образуемых земельных участков				
Обозначение земельного участка :ЗУ4				
Обозначение части границ		**Горизонтальное проложение (S), м**	**Описание прохождения части границ**	**Отметка о наличии земельного спора о местоположении границ земельного участка**
от т.	**до т.**			
1	**2**	**3**	**4**	**5**
–	–	–	–	–

3. Общие сведения об образуемых земельных участках		
Обозначение земельного участка :ЗУ4		
№ п/п	**Наименование характеристик земельного участка**	**Значение характеристики**
1	**2**	**3**
1	Адрес земельного участка	Ханты-Мансийский Автономный округ - Югра АО, Сургут г, Зеленый пер, 4А д
2	Категория земель	Земли населенных пунктов
3	Вид разрешенного использования	в соответствии с классификатором, утвержденным приказом Минэкономразвития России от 01.09.2014 № 540 Малоэтажная жилая застройка (индивидуальное жилищное строительство; размещение дачных домов и садовых домов)
4	Площадь земельного участка ± величина погрешности определения площади (Р ± ΔР), $м^2$	816 кв.м ± 5.73 кв.м
5	Формула, примененная для расчета предельной допустимой погрешности определения площади земельного участка (ΔР), $м^2$	$\Delta P = 2 * 0.10 * \sqrt{816} * \sqrt{((1 + 1.11^2)/(2 * 1.11))} = 5.73$
6	Предельный минимальный и максимальный размеры земельного участка ($P_{мин}$ и $P_{макс}$), $м^2$	500 1500
7	Кадастровый или иной номер (обозначение) здания, сооружения, объекта незавершенного строительства, расположенного на земельном участке	86:10:0101055:91,86:10:0101055:261
8	Кадастровые номера исходных земельных участков	86:10:0101055:34, 86:10:0101055:66, земли, находящиеся в государственной или муниципальной собственности
	Иное	
9	Иные сведения	–

4. Сведения о земельных участках, посредством которых обеспечивается доступ (проход или проезд от земельных участков общего пользования) к образуемым земельным участкам		
№ п/п	**Кадастровый номер или обозначение земельного участка, для которого обеспечивается доступ**	**Кадастровый номер или обозначение земельного участка, посредством которого обеспечивается доступ**
1	**2**	**3**
1	:ЗУ4	земли общего пользования

Сведения об образуемых земельных участках					
1. Сведения о характерных точках границ образуемых земельных участков					
Обозначение земельного участка :ЗУ5 Зона № МСК-86					
Обозначение характерных точек границ	**Координаты, м**		**Метод определения координат**	**Средняя квадратическая погрешность определения координат характерной точки (M_t), м**	**Формулы, примененные для расчета средней квадратической погрешности определения координат характерной точки (M_t), м**
	X	**Y**			
1	**2**	**3**	**6**	**7**	**8**
138	981900.47	3576113.84	Картометрический метод	0.10	$Mt=\sqrt{(0.07^2+0.07^2)}=0.10$
139	981906.48	3576100.76	Картометрический метод	0.10	$Mt=\sqrt{(0.07^2+0.07^2)}=0.10$
140	981907.09	3576101.03	Картометрический метод	0.10	$Mt=\sqrt{(0.07^2+0.07^2)}=0.10$
141	981907.77	3576099.56	Картометрический метод	0.10	$Mt=\sqrt{(0.07^2+0.07^2)}=0.10$
142	981910.32	3576092.87	Картометрический метод	0.10	$Mt=\sqrt{(0.07^2+0.07^2)}=0.10$
137	981868.69	3576083.61	Картометрический метод	0.10	$Mt=\sqrt{(0.07^2+0.07^2)}=0.10$
н174У	981866.72	3576089.82	Картометрический метод	0.10	$Mt=\sqrt{(0.07^2+0.07^2)}=0.10$
136	981866.33	3576091.36	Картометрический метод	0.10	$Mt=\sqrt{(0.07^2+0.07^2)}=0.10$
135	981860.80	3576110.53	Картометрический метод	0.10	$Mt=\sqrt{(0.07^2+0.07^2)}=0.10$
н179У	981858.40	3576118.84	Картометрический метод	0.10	$Mt=\sqrt{(0.07^2+0.07^2)}=0.10$
н180У	981857.41	3576122.27	Картометрический метод	0.10	$Mt=\sqrt{(0.07^2+0.07^2)}=0.10$
н181У	981870.04	3576128.88	Картометрический метод	0.10	$Mt=\sqrt{(0.07^2+0.07^2)}=0.10$
н182У	981889.15	3576138.87	Картометрический метод	0.10	$Mt=\sqrt{(0.07^2+0.07^2)}=0.10$

н183У	981892.71	3576130.71	Картометрический метод	0.10	$Mt=\sqrt{(0.07^2+0.07^2)}=0.10$
138	981900.47	3576113.84	Картометрический метод	0.10	$Mt=\sqrt{(0.07^2+0.07^2)}=0.10$

2. Сведения о частях границ образуемых земельных участков

Обозначение земельного участка :ЗУ5

Обозначение части границ		Горизонтальное проложение (S), м	Описание прохождения части границ	Отметка о наличии земельного спора о местоположении границ земельного участка
от т.	до т.			
1	2	3	4	5
–	–	–	–	–

3. Общие сведения об образуемых земельных участках

Обозначение земельного участка :ЗУ5

№ п/п	Наименование характеристик земельного участка	Значение характеристики
1	2	3
1	Адрес земельного участка	Ханты-Мансийский Автономный округ - Югра АО, Сургут г, Зеленый пер, 7 д
2	Категория земель	Земли населенных пунктов
3	Вид разрешенного использования	в соответствии с классификатором, утвержденным приказом Минэкономразвития России от 01.09.2014 № 540 Малоэтажная жилая застройка (индивидуальное жилищное строительство; размещение дачных домов и садовых домов)
4	Площадь земельного участка ± величина погрешности определения площади ($P \pm \Delta P$), $м^2$	1761 кв.м ± 8.40 кв.м
5	Формула, примененная для расчета предельной допустимой погрешности определения площади земельного участка (ΔP), $м^2$	$\Delta P = 2 * 0.10 * \sqrt{1761} * \sqrt{((1 + 1.04^2)/(2 * 1.04))} = 8.40$
6	Предельный минимальный и максимальный размеры земельного участка ($P_{мин}$ и $P_{макс}$), $м^2$	500 1500
7	Кадастровый или иной номер (обозначение) здания, сооружения, объекта незавершенного строительства, расположенного на земельном участке	86:10:0101056:188
8	Кадастровые номера исходных земельных участков Иное	86:10:0101055:39, земли, находящиеся в государственной или муниципальной собственности
9	Иные сведения	–

4. Сведения о земельных участках, посредством которых обеспечивается доступ (проход или проезд от земельных участков общего пользования) к образуемым земельным участкам		
№ п/п	**Кадастровый номер или обозначение земельного участка, для которого обеспечивается доступ**	**Кадастровый номер или обозначение земельного участка, посредством которого обеспечивается доступ**
1	**2**	**3**
1	:ЗУ5	земли общего пользования

Сведения об образуемых земельных участках					
1. Сведения о характерных точках границ образуемых земельных участков					
Обозначение земельного участка :ЗУ6 Зона № МСК-86					
Обозначение характерных точек границ	**Координаты, м**		**Метод определения координат**	**Средняя квадратическая погрешность определения координат характерной точки (M_t), м**	**Формулы, примененные для расчета средней квадратической погрешности определения координат характерной точки (M_t), м**
	X	**Y**			
1	**2**	**3**	**6**	**7**	**8**
143	981924.17	3576126.59	Картометрический метод	0.10	$Mt=\sqrt{(0.07^2+0.07^2)}=0.10$
144	981925.89	3576127.64	Картометрический метод	0.10	$Mt=\sqrt{(0.07^2+0.07^2)}=0.10$
н184У	981921.32	3576136.93	Картометрический метод	0.10	$Mt=\sqrt{(0.07^2+0.07^2)}=0.10$
н185У	981915.14	3576146.42	Картометрический метод	0.10	$Mt=\sqrt{(0.07^2+0.07^2)}=0.10$
н186У	981912.10	3576150.93	Картометрический метод	0.10	$Mt=\sqrt{(0.07^2+0.07^2)}=0.10$
н187У	981910.32	3576149.96	Картометрический метод	0.10	$Mt=\sqrt{(0.07^2+0.07^2)}=0.10$
н182У	981889.15	3576138.87	Картометрический метод	0.10	$Mt=\sqrt{(0.07^2+0.07^2)}=0.10$
н183У	981892.71	3576130.71	Картометрический метод	0.10	$Mt=\sqrt{(0.07^2+0.07^2)}=0.10$
138	981900.47	3576113.84	Картометрический метод	0.10	$Mt=\sqrt{(0.07^2+0.07^2)}=0.10$
143	981924.17	3576126.59	Картометрический метод	0.10	$Mt=\sqrt{(0.07^2+0.07^2)}=0.10$

2. Сведения о частях границ образуемых земельных участков				
Обозначение земельного участка :ЗУ6				
Обозначение части границ		**Горизонтальное проложение (S), м**	**Описание прохождения части границ**	**Отметка о наличии земельного спора о местоположении границ земельного участка**
от т.	**до т.**			
1	**2**	**3**	**4**	**5**
–	–	–	–	–

3. Общие сведения об образуемых земельных участках		
Обозначение земельного участка :ЗУ6		
№ п/п	**Наименование характеристик земельного участка**	**Значение характеристики**
1	**2**	**3**
1	Адрес земельного участка	Ханты-Мансийский Автономный округ - Югра АО, Сургут г, Зеленая ул, 26 д
2	Категория земель	Земли населенных пунктов
3	Вид разрешенного использования	в соответствии с классификатором, утвержденным приказом Минэкономразвития России от 01.09.2014 № 540 Малоэтажная жилая застройка (индивидуальное жилищное строительство; размещение дачных домов и садовых домов)
4	Площадь земельного участка ± величина погрешности определения площади (Р ± ΔР), $м^2$	761 кв.м ± 5.52 кв.м
5	Формула, примененная для расчета предельной допустимой погрешности определения площади земельного участка (ΔР), $м^2$	$\Delta P = 2 * 0.10 * \sqrt{761} * \sqrt{((1 + 1.01^2)/(2 * 1.01))} = 5.52$
6	Предельный минимальный и максимальный размеры земельного участка ($Р_{мин}$ и $Р_{макс}$), $м^2$	500 1500
7	Кадастровый или иной номер (обозначение) здания, сооружения, объекта незавершенного строительства, расположенного на земельном участке	86:10:0101056:151
8	Кадастровые номера исходных земельных участков	86:10:0101055:143, земли, находящиеся в государственной или муниципальной собственности
	Иное	
9	Иные сведения	–

4. Сведения о земельных участках, посредством которых обеспечивается доступ (проход или проезд от земельных участков общего пользования) к образуемым земельным участкам		
№ п/п	**Кадастровый номер или обозначение земельного участка, для которого обеспечивается доступ**	**Кадастровый номер или обозначение земельного участка, посредством которого обеспечивается доступ**
1	**2**	**3**
1	:ЗУ6	земли общего пользования

Сведения об образуемых земельных участках					
1. Сведения о характерных точках границ образуемых земельных участков					
Обозначение земельного участка :ЗУ7 Зона № МСК-86					
Обозначение характерных точек границ	**Координаты, м**		**Метод определения координат**	**Средняя квадратическая погрешность определения координат характерной точки (M_t), м**	**Формулы, примененные для расчета средней квадратической погрешности определения координат характерной точки (M_t), м**
	X	**Y**			
1	**2**	**3**	**6**	**7**	**8**
н137У	981763.17	3576101.24	Картометрический метод	0.10	$Mt=\sqrt{(0.07^2+0.07^2)}=0.10$
н138У	981750.21	3576122.84	Картометрический метод	0.10	$Mt=\sqrt{(0.07^2+0.07^2)}=0.10$
н139У	981746.97	3576128.55	Картометрический метод	0.10	$Mt=\sqrt{(0.07^2+0.07^2)}=0.10$
н140У	981747.49	3576128.88	Картометрический метод	0.10	$Mt=\sqrt{(0.07^2+0.07^2)}=0.10$
н141У	981749.50	3576130.43	Картометрический метод	0.10	$Mt=\sqrt{(0.07^2+0.07^2)}=0.10$
н143У	981748.51	3576132.05	Картометрический метод	0.10	$Mt=\sqrt{(0.07^2+0.07^2)}=0.10$
110	981747.08	3576134.41	Картометрический метод	0.10	$Mt=\sqrt{(0.07^2+0.07^2)}=0.10$
111	981740.15	3576128.24	Картометрический метод	0.10	$Mt=\sqrt{(0.07^2+0.07^2)}=0.10$
112	981738.13	3576127.04	Картометрический метод	0.10	$Mt=\sqrt{(0.07^2+0.07^2)}=0.10$
113	981735.65	3576125.56	Картометрический метод	0.10	$Mt=\sqrt{(0.07^2+0.07^2)}=0.10$
114	981730.06	3576122.23	Картометрический метод	0.10	$Mt=\sqrt{(0.07^2+0.07^2)}=0.10$
н144У	981733.14	3576109.51	Картометрический метод	0.10	$Mt=\sqrt{(0.07^2+0.07^2)}=0.10$
н145У	981733.42	3576109.03	Картометрический метод	0.10	$Mt=\sqrt{(0.07^2+0.07^2)}=0.10$

н146У	981730.28	3576107.25	Картометрический метод	0.10	Mt=√(0.07²+0.07²)=0.10
115	981729.50	3576106.42	Картометрический метод	0.10	Mt=√(0.07²+0.07²)=0.10
116	981733.24	3576100.97	Картометрический метод	0.10	Mt=√(0.07²+0.07²)=0.10
117	981739.75	3576090.56	Картометрический метод	0.10	Mt=√(0.07²+0.07²)=0.10
н136У	981763.66	3576100.42	Картометрический метод	0.10	Mt=√(0.07²+0.07²)=0.10
н137У	981763.17	3576101.24	Картометрический метод	0.10	Mt=√(0.07²+0.07²)=0.10

2. Сведения о частях границ образуемых земельных участков

Обозначение земельного участка :ЗУ7

Обозначение части границ		Горизонтальное проложение (S), м	Описание прохождения части границ	Отметка о наличии земельного спора о местоположении границ земельного участка
от т.	до т.			
1	2	3	4	5
–	–	–	–	–

3. Общие сведения об образуемых земельных участках

Обозначение земельного участка :ЗУ7

№ п/п	Наименование характеристик земельного участка	Значение характеристики
1	2	3
1	Адрес земельного участка	Ханты-Мансийский Автономный округ - Югра АО, Сургут г, Зеленая ул, 39 д
2	Категория земель	Земли населенных пунктов
3	Вид разрешенного использования	в соответствии с классификатором, утвержденным приказом Минэкономразвития России от 01.09.2014 № 540 Малоэтажная жилая застройка (индивидуальное жилищное строительство; размещение дачных домов и садовых домов)
4	Площадь земельного участка ± величина погрешности определения площади (Р ± ΔР), $м^2$	816 кв.м ± 5.80 кв.м
5	Формула, примененная для расчета предельной допустимой погрешности определения площади земельного участка (ΔР), $м^2$	ΔР = 2 * 0.10 * √816 * √((1 + 1.28²)/(2 * 1.28)) = 5.80
6	Предельный минимальный и максимальный размеры земельного участка ($Р_{мин}$ и $Р_{макс}$), $м^2$	500 1500
7	Кадастровый или иной номер (обозначение) здания, сооружения, объекта незавершенного	–

	строительства, расположенного на земельном участке	
8	Кадастровые номера исходных земельных участков	86:10:0101055:57, земли, находящиеся в государственной или муниципальной собственности
	Иное	
9	Иные сведения	–

4. Сведения о земельных участках, посредством которых обеспечивается доступ (проход или проезд от земельных участков общего пользования) к образуемым земельным участкам

№ п/п	Кадастровый номер или обозначение земельного участка, для которого обеспечивается доступ	Кадастровый номер или обозначение земельного участка, посредством которого обеспечивается доступ
1	**2**	**3**
1	:ЗУ7	земли общего пользования

Сведения об образуемых земельных участках					
1. Сведения о характерных точках границ образуемых земельных участков					
Обозначение земельного участка :ЗУ8 Зона № МСК-86					
Обозначение характерных точек границ	**Координаты, м**		**Метод определения координат**	**Средняя квадратическая погрешность определения координат характерной точки (M_t), м**	**Формулы, примененные для расчета средней квадратической погрешности определения координат характерной точки (M_t), м**
	X	**Y**			
1	**2**	**3**	**6**	**7**	**8**
н131У	981773.36	3576138.59	Картометрический метод	0.10	$Mt=\sqrt{(0.07^2+0.07^2)}=0.10$
н130У	981784.38	3576114.07	Картометрический метод	0.10	$Mt=\sqrt{(0.07^2+0.07^2)}=0.10$
н129У	981785.15	3576112.17	Картометрический метод	0.10	$Mt=\sqrt{(0.07^2+0.07^2)}=0.10$
н128У	981786.16	3576109.69	Картометрический метод	0.10	$Mt=\sqrt{(0.07^2+0.07^2)}=0.10$
н136У	981763.66	3576100.42	Картометрический метод	0.10	$Mt=\sqrt{(0.07^2+0.07^2)}=0.10$
н137У	981763.17	3576101.24	Картометрический метод	0.10	$Mt=\sqrt{(0.07^2+0.07^2)}=0.10$
н138У	981750.21	3576122.84	Картометрический метод	0.10	$Mt=\sqrt{(0.07^2+0.07^2)}=0.10$
н139У	981746.97	3576128.55	Картометрический метод	0.10	$Mt=\sqrt{(0.07^2+0.07^2)}=0.10$
н140У	981747.49	3576128.88	Картометрический метод	0.10	$Mt=\sqrt{(0.07^2+0.07^2)}=0.10$
н141У	981749.50	3576130.43	Картометрический метод	0.10	$Mt=\sqrt{(0.07^2+0.07^2)}=0.10$
н142У	981751.34	3576127.41	Картометрический метод	0.10	$Mt=\sqrt{(0.07^2+0.07^2)}=0.10$
н132У	981772.46	3576140.33	Картометрический метод	0.10	$Mt=\sqrt{(0.07^2+0.07^2)}=0.10$
н131У	981773.36	3576138.59	Картометрический метод	0.10	$Mt=\sqrt{(0.07^2+0.07^2)}=0.10$

2. Сведения о частях границ образуемых земельных участков				
Обозначение земельного участка :ЗУ8				
Обозначение части границ		**Горизонтальное проложение (S), м**	**Описание прохождения части границ**	**Отметка о наличии земельного спора о местоположении границ земельного участка**
от т.	**до т.**			
1	**2**	**3**	**4**	**5**
–	–	–	–	–

3. Общие сведения об образуемых земельных участках		
Обозначение земельного участка :ЗУ8		
№ п/п	**Наименование характеристик земельного участка**	**Значение характеристики**
1	**2**	**3**
1	Адрес земельного участка	Ханты-Мансийский Автономный округ - Югра АО, Сургут г, Зеленый пер, 5 д
2	Категория земель	Земли населенных пунктов
3	Вид разрешенного использования	в соответствии с классификатором, утвержденным приказом Минэкономразвития России от 01.09.2014 № 540 Малоэтажная жилая застройка (индивидуальное жилищное строительство; размещение дачных домов и садовых домов)
4	Площадь земельного участка ± величина погрешности определения площади (Р ± ΔР), $м^2$	836 кв.м ± 5.78 кв.м
5	Формула, примененная для расчета предельной допустимой погрешности определения площади земельного участка (ΔР), $м^2$	$\Delta P = 2 * 0.10 * \sqrt{836} * \sqrt{((1 + 1.02^2)/(2 * 1.02))} = 5.78$
6	Предельный минимальный и максимальный размеры земельного участка ($Р_{мин}$ и $Р_{макс}$), $м^2$	500 1500
7	Кадастровый или иной номер (обозначение) здания, сооружения, объекта незавершенного строительства, расположенного на земельном участке	86:10:0101055:87
8	Кадастровые номера исходных земельных участков	86:10:0101055:16 , земли, находящиеся в государственной или муниципальной собственности
	Иное	
9	Иные сведения	–

4. Сведения о земельных участках, посредством которых обеспечивается доступ (проход или проезд от земельных участков общего пользования) к образуемым земельным участкам		
№ п/п	**Кадастровый номер или обозначение земельного участка, для которого обеспечивается доступ**	**Кадастровый номер или обозначение земельного участка, посредством которого обеспечивается доступ**
1	**2**	**3**
1	:ЗУ8	земли общего пользования

Сведения об образуемых земельных участках					
1. Сведения о характерных точках границ образуемых земельных участков					
Обозначение земельного участка :ЗУ9 Зона № МСК-86					
Обозначение характерных точек границ	**Координаты, м**		**Метод определения координат**	**Средняя квадратическая погрешность определения координат характерной точки (M_t), м**	**Формулы, примененные для расчета средней квадратической погрешности определения координат характерной точки (M_t), м**
	X	**Y**			
1	**2**	**3**	**6**	**7**	**8**
н132У	981772.46	3576140.33	Картометрический метод	0.10	$Mt=\sqrt{(0.07^2+0.07^2)}=0.10$
н133У	981772.09	3576140.93	Картометрический метод	0.10	$Mt=\sqrt{(0.07^2+0.07^2)}=0.10$
н134У	981771.44	3576142.00	Картометрический метод	0.10	$Mt=\sqrt{(0.07^2+0.07^2)}=0.10$
н135У	981747.47	3576180.61	Картометрический метод	0.10	$Mt=\sqrt{(0.07^2+0.07^2)}=0.10$
40	981747.24	3576180.98	Картометрический метод	0.10	$Mt=\sqrt{(0.07^2+0.07^2)}=0.10$
32	981726.38	3576167.67	Картометрический метод	0.10	$Mt=\sqrt{(0.07^2+0.07^2)}=0.10$
107	981744.81	3576138.11	Картометрический метод	0.10	$Mt=\sqrt{(0.07^2+0.07^2)}=0.10$
108	981745.98	3576136.69	Картометрический метод	0.10	$Mt=\sqrt{(0.07^2+0.07^2)}=0.10$
109	981746.06	3576136.11	Картометрический метод	0.10	$Mt=\sqrt{(0.07^2+0.07^2)}=0.10$
110	981747.08	3576134.41	Картометрический метод	0.10	$Mt=\sqrt{(0.07^2+0.07^2)}=0.10$
н143У	981748.51	3576132.05	Картометрический метод	0.10	$Mt=\sqrt{(0.07^2+0.07^2)}=0.10$
н141У	981749.50	3576130.43	Картометрический метод	0.10	$Mt=\sqrt{(0.07^2+0.07^2)}=0.10$
н142У	981751.34	3576127.41	Картометрический метод	0.10	$Mt=\sqrt{(0.07^2+0.07^2)}=0.10$

н132У	981772.46	3576140.33	Картометрический метод	0.10	Mt=√(0.07²+0.07²)=0.10

2. Сведения о частях границ образуемых земельных участков

Обозначение земельного участка :ЗУ9

Обозначение части границ		Горизонтальное проложение (S), м	Описание прохождения части границ	Отметка о наличии земельного спора о местоположении границ земельного участка
от т.	до т.			
1	2	3	4	5
–	–	–	–	–

3. Общие сведения об образуемых земельных участках

Обозначение земельного участка :ЗУ9

№ п/п	Наименование характеристик земельного участка	Значение характеристики
1	2	3
1	Адрес земельного участка	Ханты-Мансийский Автономный округ - Югра АО, Сургут г, Озерная ул, 11В д
2	Категория земель	Земли населенных пунктов
3	Вид разрешенного использования	в соответствии с классификатором, утвержденным приказом Минэкономразвития России от 01.09.2014 № 540 Малоэтажная жилая застройка (индивидуальное жилищное строительство; размещение дачных домов и садовых домов)
4	Площадь земельного участка ± величина погрешности определения площади (Р ± ΔР), $м^2$	1176 кв.м ± 6.90 кв.м
5	Формула, примененная для расчета предельной допустимой погрешности определения площади земельного участка (ΔР), $м^2$	ΔР = 2 * 0.10 * √1176 * √((1 + 1.16²)/(2 * 1.16)) = 6.90
6	Предельный минимальный и максимальный размеры земельного участка ($Р_{мин}$ и $Р_{макс}$), $м^2$	500 1500
7	Кадастровый или иной номер (обозначение) здания, сооружения, объекта незавершенного строительства, расположенного на земельном участке	86:10:0101056:203
8	Кадастровые номера исходных земельных участков	86:10:0101055:14, земли, находящиеся в государственной или муниципальной собственности
	Иное	
9	Иные сведения	–

4. Сведения о земельных участках, посредством которых обеспечивается доступ (проход или проезд от земельных участков общего пользования) к образуемым земельным участкам

№ п/п	Кадастровый номер или обозначение земельного участка, для которого обеспечивается доступ	Кадастровый номер или обозначение земельного участка, посредством которого обеспечивается доступ
1	2	3
1	:ЗУ9	86:10:0101055:146

Сведения об образуемых земельных участках					
1. Сведения о характерных точках границ образуемых земельных участков					
Обозначение земельного участка :ЗУ10 Зона № МСК-86					
Обозначение характерных точек границ	**Координаты, м**		**Метод определения координат**	**Средняя квадратическая погрешность определения координат характерной точки (M_t), м**	**Формулы, примененные для расчета средней квадратической погрешности определения координат характерной точки (M_t), м**
	X	**Y**			
1	**2**	**3**	**6**	**7**	**8**
н126У	981786.89	3576151.93	Картометрический метод	0.10	$Mt=\sqrt{(0.07^2+0.07^2)}=0.10$
н127У	981785.58	3576153.16	Картометрический метод	0.10	$Mt=\sqrt{(0.07^2+0.07^2)}=0.10$
н116У	981789.18	3576159.54	Картометрический метод	0.10	$Mt=\sqrt{(0.07^2+0.07^2)}=0.10$
н117У	981790.30	3576154.83	Картометрический метод	0.10	$Mt=\sqrt{(0.07^2+0.07^2)}=0.10$
н118У	981792.88	3576147.48	Картометрический метод	0.10	$Mt=\sqrt{(0.07^2+0.07^2)}=0.10$
н119У	981795.57	3576140.32	Картометрический метод	0.10	$Mt=\sqrt{(0.07^2+0.07^2)}=0.10$
н120У	981803.52	3576120.96	Картометрический метод	0.10	$Mt=\sqrt{(0.07^2+0.07^2)}=0.10$
н114У	981804.89	3576117.41	Картометрический метод	0.10	$Mt=\sqrt{(0.07^2+0.07^2)}=0.10$
н128У	981786.16	3576109.69	Картометрический метод	0.10	$Mt=\sqrt{(0.07^2+0.07^2)}=0.10$
н129У	981785.15	3576112.17	Картометрический метод	0.10	$Mt=\sqrt{(0.07^2+0.07^2)}=0.10$
н130У	981784.38	3576114.07	Картометрический метод	0.10	$Mt=\sqrt{(0.07^2+0.07^2)}=0.10$
н131У	981773.36	3576138.59	Картометрический метод	0.10	$Mt=\sqrt{(0.07^2+0.07^2)}=0.10$
н132У	981772.46	3576140.33	Картометрический метод	0.10	$Mt=\sqrt{(0.07^2+0.07^2)}=0.10$

н133У	981772.09	3576140.93	Картометрический метод	0.10	Mt=√(0.07²+0.07²)=0.10
н134У	981771.44	3576142.00	Картометрический метод	0.10	Mt=√(0.07²+0.07²)=0.10
н126У	981786.89	3576151.93	Картометрический метод	0.10	Mt=√(0.07²+0.07²)=0.10

2. Сведения о частях границ образуемых земельных участков

Обозначение земельного участка :ЗУ10

Обозначение части границ		Горизонтальное проложение (S), м	Описание прохождения части границ	Отметка о наличии земельного спора о местоположении границ земельного участка
от т.	до т.			
1	2	3	4	5
–	–	–	–	–

3. Общие сведения об образуемых земельных участках

Обозначение земельного участка :ЗУ10

№ п/п	Наименование характеристик земельного участка	Значение характеристики
1	2	3
1	Адрес земельного участка	Ханты-Мансийский Автономный округ - Югра АО, Сургут г, Зеленый пер, 4 д
2	Категория земель	Земли населенных пунктов
3	Вид разрешенного использования	в соответствии с классификатором, утвержденным приказом Минэкономразвития России от 01.09.2014 № 540 Малоэтажная жилая застройка (индивидуальное жилищное строительство; размещение дачных домов и садовых домов)
4	Площадь земельного участка ± величина погрешности определения площади (Р ± ΔР), м^2	801 кв.м ± 5.88 кв.м
5	Формула, примененная для расчета предельной допустимой погрешности определения площади земельного участка (ΔР), м^2	ΔР = 2 * 0.10 * √801 * √((1 + 1.49²)/(2 * 1.49)) = 5.88
6	Предельный минимальный и максимальный размеры земельного участка ($Р_{мин}$ и $Р_{макс}$), м^2	500 1500
7	Кадастровый или иной номер (обозначение) здания, сооружения, объекта незавершенного строительства, расположенного на земельном участке	86:10:0101055:90
8	Кадастровые номера исходных земельных участков	86:10:0101055:31, земли, находящиеся в государственной или муниципальной собственности
	Иное	
9	Иные сведения	–

4. Сведения о земельных участках, посредством которых обеспечивается доступ (проход или проезд от земельных участков общего пользования) к образуемым земельным участкам		
№ п/п	**Кадастровый номер или обозначение земельного участка, для которого обеспечивается доступ**	**Кадастровый номер или обозначение земельного участка, посредством которого обеспечивается доступ**
1	**2**	**3**
1	:ЗУ10	земли общего пользования

Сведения об образуемых земельных участках					
1. Сведения о характерных точках границ образуемых земельных участков					
Обозначение земельного участка :ЗУ11 Зона № МСК-86					
Обозначение характерных точек границ	**Координаты, м**		**Метод определения координат**	**Средняя квадратическая погрешность определения координат характерной точки (M_t), м**	**Формулы, примененные для расчета средней квадратической погрешности определения координат характерной точки (M_t), м**
	X	**Y**			
1	**2**	**3**	**6**	**7**	**8**
н116У	981789.18	3576159.54	Картометрический метод	0.10	$Mt=\sqrt{(0.07^2+0.07^2)}=0.10$
н115У	981789.11	3576159.67	Картометрический метод	0.10	$Mt=\sqrt{(0.07^2+0.07^2)}=0.10$
н121У	981786.87	3576163.60	Картометрический метод	0.10	$Mt=\sqrt{(0.07^2+0.07^2)}=0.10$
н122У	981786.81	3576163.67	Картометрический метод	0.10	$Mt=\sqrt{(0.07^2+0.07^2)}=0.10$
н123У	981783.87	3576167.73	Картометрический метод	0.10	$Mt=\sqrt{(0.07^2+0.07^2)}=0.10$
н124У	981768.27	3576192.61	Картометрический метод	0.10	$Mt=\sqrt{(0.07^2+0.07^2)}=0.10$
н125У	981767.93	3576193.14	Картометрический метод	0.10	$Mt=\sqrt{(0.07^2+0.07^2)}=0.10$
41	981767.46	3576193.88	Картометрический метод	0.10	$Mt=\sqrt{(0.07^2+0.07^2)}=0.10$
40	981747.24	3576180.98	Картометрический метод	0.10	$Mt=\sqrt{(0.07^2+0.07^2)}=0.10$
н135У	981747.47	3576180.61	Картометрический метод	0.10	$Mt=\sqrt{(0.07^2+0.07^2)}=0.10$
н134У	981771.44	3576142.00	Картометрический метод	0.10	$Mt=\sqrt{(0.07^2+0.07^2)}=0.10$
н126У	981786.89	3576151.93	Картометрический метод	0.10	$Mt=\sqrt{(0.07^2+0.07^2)}=0.10$
н127У	981785.58	3576153.16	Картометрический метод	0.10	$Mt=\sqrt{(0.07^2+0.07^2)}=0.10$

н116У	981789.18	3576159.54	Картометрический метод	0.10	Mt=√(0.07²+0.07²)=0.10

2. Сведения о частях границ образуемых земельных участков

Обозначение земельного участка :ЗУ11

Обозначение части границ		Горизонтальное проложение (S), м	Описание прохождения части границ	Отметка о наличии земельного спора о местоположении границ земельного участка
от т.	до т.			
1	2	3	4	5
–	–	–	–	–

3. Общие сведения об образуемых земельных участках

Обозначение земельного участка :ЗУ11

№ п/п	Наименование характеристик земельного участка	Значение характеристики
1	2	3
1	Адрес земельного участка	Ханты-Мансийский Автономный округ - Югра АО, Сургут г, Озерная ул, 13 д
2	Категория земель	Земли населенных пунктов
3	Вид разрешенного использования	в соответствии с классификатором, утвержденным приказом Минэкономразвития России от 01.09.2014 № 540 Малоэтажная жилая застройка (индивидуальное жилищное строительство; размещение дачных домов и садовых домов)
4	Площадь земельного участка ± величина погрешности определения площади (Р ± ΔР), м^2	1086 кв.м ± 6.67 кв.м
5	Формула, примененная для расчета предельной допустимой погрешности определения площади земельного участка (ΔР), м^2	ΔР = 2 * 0.10 * √1086 * √((1 + 1.24²)/(2 * 1.24)) = 6.67
6	Предельный минимальный и максимальный размеры земельного участка ($Р_{мин}$ и $Р_{макс}$), м^2	500 1500
7	Кадастровый или иной номер (обозначение) здания, сооружения, объекта незавершенного строительства, расположенного на земельном участке	–
8	Кадастровые номера исходных земельных участков	86:10:0101055:12, земли, находящиеся в государственной или муниципальной собственности
	Иное	
9	Иные сведения	–

4. Сведения о земельных участках, посредством которых обеспечивается доступ (проход или проезд от земельных участков общего пользования) к образуемым земельным участкам

№ п/п	Кадастровый номер или обозначение земельного участка, для которого обеспечивается доступ	Кадастровый номер или обозначение земельного участка, посредством которого обеспечивается доступ
1	2	3
1	:ЗУ11	86:10:0101055:146

Сведения об образуемых земельных участках					
1. Сведения о характерных точках границ образуемых земельных участков					
Обозначение земельного участка :ЗУ12 Зона № МСК-86					
Обозначение характерных точек границ	**Координаты, м**		**Метод определения координат**	**Средняя квадратическая погрешность определения координат характерной точки (M_t), м**	**Формулы, примененные для расчета средней квадратической погрешности определения координат характерной точки (M_t), м**
	X	**Y**			
1	**2**	**3**	**6**	**7**	**8**
н114У	981804.89	3576117.41	Картометрический метод	0.10	$Mt=\sqrt{(0.07^2+0.07^2)}=0.10$
н109У	981817.05	3576121.53	Картометрический метод	0.10	$Mt=\sqrt{(0.07^2+0.07^2)}=0.10$
н108У	981816.46	3576122.97	Картометрический метод	0.10	$Mt=\sqrt{(0.07^2+0.07^2)}=0.10$
н113У	981803.25	3576155.44	Картометрический метод	0.10	$Mt=\sqrt{(0.07^2+0.07^2)}=0.10$
н112У	981799.06	3576153.72	Картометрический метод	0.10	$Mt=\sqrt{(0.07^2+0.07^2)}=0.10$
н111У	981796.41	3576162.70	Картометрический метод	0.10	$Mt=\sqrt{(0.07^2+0.07^2)}=0.10$
н110У	981796.32	3576163.02	Картометрический метод	0.10	$Mt=\sqrt{(0.07^2+0.07^2)}=0.10$
н115У	981789.11	3576159.67	Картометрический метод	0.10	$Mt=\sqrt{(0.07^2+0.07^2)}=0.10$
н116У	981789.18	3576159.54	Картометрический метод	0.10	$Mt=\sqrt{(0.07^2+0.07^2)}=0.10$
н117У	981790.30	3576154.83	Картометрический метод	0.10	$Mt=\sqrt{(0.07^2+0.07^2)}=0.10$
н118У	981792.88	3576147.48	Картометрический метод	0.10	$Mt=\sqrt{(0.07^2+0.07^2)}=0.10$
н119У	981795.57	3576140.32	Картометрический метод	0.10	$Mt=\sqrt{(0.07^2+0.07^2)}=0.10$
н120У	981803.52	3576120.96	Картометрический метод	0.10	$Mt=\sqrt{(0.07^2+0.07^2)}=0.10$

н114У	981804.89	3576117.41	Картометрический метод	0.10	$Mt=\sqrt{(0.07^2+0.07^2)}=0.10$

2. Сведения о частях границ образуемых земельных участков

Обозначение земельного участка :ЗУ12

Обозначение части границ		Горизонтальное проложение (S), м	Описание прохождения части границ	Отметка о наличии земельного спора о местоположении границ земельного участка
от т.	до т.			
1	2	3	4	5
–	–	–	–	–

3. Общие сведения об образуемых земельных участках

Обозначение земельного участка :ЗУ12

№ п/п	Наименование характеристик земельного участка	Значение характеристики
1	2	3
1	Адрес земельного участка	Ханты-Мансийский Автономный округ - Югра АО, Сургут г, Зеленая ул, 19 д
2	Категория земель	Земли населенных пунктов
3	Вид разрешенного использования	в соответствии с классификатором, утвержденным приказом Минэкономразвития России от 01.09.2014 № 540 Малоэтажная жилая застройка (индивидуальное жилищное строительство; размещение дачных домов и садовых домов)
4	Площадь земельного участка ± величина погрешности определения площади ($P \pm \Delta P$), $м^2$	537 кв.м ± 4.91 кв.м
5	Формула, примененная для расчета предельной допустимой погрешности определения площади земельного участка (ΔP), $м^2$	$\Delta P = 2 * 0.10 * \sqrt{537} * \sqrt{((1 + 1.63^2)/(2 * 1.63))} = 4.91$
6	Предельный минимальный и максимальный размеры земельного участка ($P_{мин}$ и $P_{макс}$), $м^2$	500 1500
7	Кадастровый или иной номер (обозначение) здания, сооружения, объекта незавершенного строительства, расположенного на земельном участке	86:10:0101055:133
8	Кадастровые номера исходных земельных участков Иное	86:10:0101055:126, 86:10:0101055:258, земли, находящиеся в государственной или муниципальной собственности
9	Иные сведения	–

4. Сведения о земельных участках, посредством которых обеспечивается доступ (проход или проезд от земельных участков общего пользования) к образуемым земельным участкам

№ п/п	Кадастровый номер или обозначение земельного участка, для которого обеспечивается доступ	Кадастровый номер или обозначение земельного участка, посредством которого обеспечивается доступ
1	2	3
1	:ЗУ12	земли общего пользования

Сведения об образуемых земельных участках					
1. Сведения о характерных точках границ образуемых земельных участков					
Обозначение земельного участка :ЗУ13 Зона № МСК-86					
Обозначение характерных точек границ	**Координаты, м**		**Метод определения координат**	**Средняя квадратическая погрешность определения координат характерной точки (M_t), м**	**Формулы, примененные для расчета средней квадратической погрешности определения координат характерной точки (M_t), м**
	X	**Y**			
1	**2**	**3**	**6**	**7**	**8**
н108У	981816.46	3576122.97	Картометрический метод	0.10	$Mt=\sqrt{(0.07^2+0.07^2)}=0.10$
н109У	981817.05	3576121.53	Картометрический метод	0.10	$Mt=\sqrt{(0.07^2+0.07^2)}=0.10$
н103У	981828.52	3576125.42	Картометрический метод	0.10	$Mt=\sqrt{(0.07^2+0.07^2)}=0.10$
н104У	981827.46	3576128.54	Картометрический метод	0.10	$Mt=\sqrt{(0.07^2+0.07^2)}=0.10$
н105У	981822.65	3576137.31	Картометрический метод	0.10	$Mt=\sqrt{(0.07^2+0.07^2)}=0.10$
н106У	981824.54	3576138.35	Картометрический метод	0.10	$Mt=\sqrt{(0.07^2+0.07^2)}=0.10$
н107У	981806.88	3576167.38	Картометрический метод	0.10	$Mt=\sqrt{(0.07^2+0.07^2)}=0.10$
н100У	981806.62	3576167.81	Картометрический метод	0.10	$Mt=\sqrt{(0.07^2+0.07^2)}=0.10$
н110У	981796.32	3576163.02	Картометрический метод	0.10	$Mt=\sqrt{(0.07^2+0.07^2)}=0.10$
н111У	981796.41	3576162.70	Картометрический метод	0.10	$Mt=\sqrt{(0.07^2+0.07^2)}=0.10$
н112У	981799.06	3576153.72	Картометрический метод	0.10	$Mt=\sqrt{(0.07^2+0.07^2)}=0.10$
н113У	981803.25	3576155.44	Картометрический метод	0.10	$Mt=\sqrt{(0.07^2+0.07^2)}=0.10$
н108У	981816.46	3576122.97	Картометрический метод	0.10	$Mt=\sqrt{(0.07^2+0.07^2)}=0.10$

2. Сведения о частях границ образуемых земельных участков				
Обозначение земельного участка :ЗУ13				
Обозначение части границ		**Горизонтальное проложение (S), м**	**Описание прохождения части границ**	**Отметка о наличии земельного спора о местоположении границ земельного участка**
от т.	**до т.**			
1	**2**	**3**	**4**	**5**
–	–	–	–	–

3. Общие сведения об образуемых земельных участках		
Обозначение земельного участка :ЗУ13		
№ п/п	**Наименование характеристик земельного участка**	**Значение характеристики**
1	**2**	**3**
1	Адрес земельного участка	Ханты-Мансийский Автономный округ - Югра АО, Сургут г, Зеленая ул, 19/1 д
2	Категория земель	Земли населенных пунктов
3	Вид разрешенного использования	в соответствии с классификатором, утвержденным приказом Минэкономразвития России от 01.09.2014 № 540 Малоэтажная жилая застройка (индивидуальное жилищное строительство; размещение дачных домов и садовых домов)
4	Площадь земельного участка ± величина погрешности определения площади (Р ± ΔР), $м^2$	552 кв.м ± 4.85 кв.м
5	Формула, примененная для расчета предельной допустимой погрешности определения площади земельного участка (ΔР), $м^2$	$\Delta P = 2 * 0.10 * \sqrt{552} * \sqrt{((1 + 1.44^2)/(2 * 1.44))} = 4.85$
6	Предельный минимальный и максимальный размеры земельного участка ($Р_{мин}$ и $Р_{макс}$), $м^2$	500 1500
7	Кадастровый или иной номер (обозначение) здания, сооружения, объекта незавершенного строительства, расположенного на земельном участке	86:10:0101055:130
8	Кадастровые номера исходных земельных участков	86:10:0101055:127, 86:10:0101055:258, земли, находящиеся в государственной или муниципальной собственности
	Иное	
9	Иные сведения	–

4. Сведения о земельных участках, посредством которых обеспечивается доступ (проход или проезд от земельных участков общего пользования) к образуемым земельным участкам		
№ п/п	**Кадастровый номер или обозначение земельного участка, для которого обеспечивается доступ**	**Кадастровый номер или обозначение земельного участка, посредством которого обеспечивается доступ**
1	**2**	**3**
1	:ЗУ13	земли общего пользования

Сведения об образуемых земельных участках					
1. Сведения о характерных точках границ образуемых земельных участков					
Обозначение земельного участка :ЗУ14 Зона № МСК-86					
Обозначение характерных точек границ	**Координаты, м**		**Метод определения координат**	**Средняя квадратическая погрешность определения координат характерной точки (M_t), м**	**Формулы, примененные для расчета средней квадратической погрешности определения координат характерной точки (M_t), м**
	X	**Y**			
1	**2**	**3**	**6**	**7**	**8**
42	981794.16	3576210.91	Картометрический метод	0.10	$Mt=\sqrt{(0.07^2+0.07^2)}=0.10$
н98У	981796.51	3576206.76	Картометрический метод	0.10	$Mt=\sqrt{(0.07^2+0.07^2)}=0.10$
н99У	981816.10	3576172.22	Картометрический метод	0.10	$Mt=\sqrt{(0.07^2+0.07^2)}=0.10$
н100У	981806.62	3576167.81	Картометрический метод	0.10	$Mt=\sqrt{(0.07^2+0.07^2)}=0.10$
н110У	981796.32	3576163.02	Картометрический метод	0.10	$Mt=\sqrt{(0.07^2+0.07^2)}=0.10$
н115У	981789.11	3576159.67	Картометрический метод	0.10	$Mt=\sqrt{(0.07^2+0.07^2)}=0.10$
н121У	981786.87	3576163.60	Картометрический метод	0.10	$Mt=\sqrt{(0.07^2+0.07^2)}=0.10$
н122У	981786.81	3576163.67	Картометрический метод	0.10	$Mt=\sqrt{(0.07^2+0.07^2)}=0.10$
н123У	981783.87	3576167.73	Картометрический метод	0.10	$Mt=\sqrt{(0.07^2+0.07^2)}=0.10$
н124У	981768.27	3576192.61	Картометрический метод	0.10	$Mt=\sqrt{(0.07^2+0.07^2)}=0.10$
н125У	981767.93	3576193.14	Картометрический метод	0.10	$Mt=\sqrt{(0.07^2+0.07^2)}=0.10$
41	981767.46	3576193.88	Картометрический метод	0.10	$Mt=\sqrt{(0.07^2+0.07^2)}=0.10$
42	981794.16	3576210.91	Картометрический метод	0.10	$Mt=\sqrt{(0.07^2+0.07^2)}=0.10$

2. Сведения о частях границ образуемых земельных участков				
Обозначение земельного участка :ЗУ14				
Обозначение части границ		**Горизонтальное проложение (S), м**	**Описание прохождения части границ**	**Отметка о наличии земельного спора о местоположении границ земельного участка**
от т.	**до т.**			
1	**2**	**3**	**4**	**5**
–	–	–	–	–

3. Общие сведения об образуемых земельных участках		
Обозначение земельного участка :ЗУ14		
№ п/п	**Наименование характеристик земельного участка**	**Значение характеристики**
1	**2**	**3**
1	Адрес земельного участка	Ханты-Мансийский Автономный округ - Югра АО, Сургут г, Озерная ул, 15 д
2	Категория земель	Земли населенных пунктов
3	Вид разрешенного использования	в соответствии с классификатором, утвержденным приказом Минэкономразвития России от 01.09.2014 № 540 Малоэтажная жилая застройка (индивидуальное жилищное строительство; размещение дачных домов и садовых домов)
4	Площадь земельного участка ± величина погрешности определения площади (Р ± ΔР), $м^2$	1302 кв.м ± 7.22 кв.м
5	Формула, примененная для расчета предельной допустимой погрешности определения площади земельного участка (ΔР), $м^2$	$\Delta P = 2 * 0.10 * \sqrt{1302} * \sqrt{((1 + 1.05^2)/(2 * 1.05))} = 7.22$
6	Предельный минимальный и максимальный размеры земельного участка ($Р_{мин}$ и $Р_{макс}$), $м^2$	500 1500
7	Кадастровый или иной номер (обозначение) здания, сооружения, объекта незавершенного строительства, расположенного на земельном участке	86:10:0101056:215
8	Кадастровые номера исходных земельных участков	86:10:0101055:52, 86:10:0101055:258, земли, находящиеся в государственной или муниципальной собственности
	Иное	
9	Иные сведения	–

4. Сведения о земельных участках, посредством которых обеспечивается доступ (проход или проезд от земельных участков общего пользования) к образуемым земельным участкам		
№ п/п	**Кадастровый номер или обозначение земельного участка, для которого обеспечивается доступ**	**Кадастровый номер или обозначение земельного участка, посредством которого обеспечивается доступ**
1	**2**	**3**
1	:ЗУ14	86:10:0101055:146

Сведения об образуемых земельных участках					
1. Сведения о характерных точках границ образуемых земельных участков					
Обозначение земельного участка :ЗУ15 Зона № МСК-86					
Обозначение характерных точек границ	**Координаты, м**		**Метод определения координат**	**Средняя квадратическая погрешность определения координат характерной точки (M_t), м**	**Формулы, примененные для расчета средней квадратической погрешности определения координат характерной точки (M_t), м**
	X	**Y**			
1	**2**	**3**	**6**	**7**	**8**
н100У	981806.62	3576167.81	Картометрический метод	0.10	$Mt=\sqrt{(0.07^2+0.07^2)}=0.10$
н99У	981816.10	3576172.22	Картометрический метод	0.10	$Mt=\sqrt{(0.07^2+0.07^2)}=0.10$
н96У	981822.32	3576171.42	Картометрический метод	0.10	$Mt=\sqrt{(0.07^2+0.07^2)}=0.10$
н97У	981843.11	3576138.53	Картометрический метод	0.10	$Mt=\sqrt{(0.07^2+0.07^2)}=0.10$
н92У	981843.57	3576137.67	Картометрический метод	0.10	$Mt=\sqrt{(0.07^2+0.07^2)}=0.10$
н93У	981846.39	3576133.55	Картометрический метод	0.10	$Mt=\sqrt{(0.07^2+0.07^2)}=0.10$
н101У	981841.81	3576130.92	Картометрический метод	0.10	$Mt=\sqrt{(0.07^2+0.07^2)}=0.10$
н102У	981837.82	3576128.57	Картометрический метод	0.10	$Mt=\sqrt{(0.07^2+0.07^2)}=0.10$
н103У	981828.52	3576125.42	Картометрический метод	0.10	$Mt=\sqrt{(0.07^2+0.07^2)}=0.10$
н104У	981827.46	3576128.54	Картометрический метод	0.10	$Mt=\sqrt{(0.07^2+0.07^2)}=0.10$
н105У	981822.65	3576137.31	Картометрический метод	0.10	$Mt=\sqrt{(0.07^2+0.07^2)}=0.10$
н106У	981824.54	3576138.35	Картометрический метод	0.10	$Mt=\sqrt{(0.07^2+0.07^2)}=0.10$
н107У	981806.88	3576167.38	Картометрический метод	0.10	$Mt=\sqrt{(0.07^2+0.07^2)}=0.10$

н100У	981806.62	3576167.81	Картометрический метод	0.10	$Mt=\sqrt{(0.07^2+0.07^2)}=0.10$

2. Сведения о частях границ образуемых земельных участков

Обозначение земельного участка :ЗУ15

Обозначение части границ		Горизонтальное проложение (S), м	Описание прохождения части границ	Отметка о наличии земельного спора о местоположении границ земельного участка
от т.	до т.			
1	2	3	4	5
–	–	–	–	–

3. Общие сведения об образуемых земельных участках

Обозначение земельного участка :ЗУ15

№ п/п	Наименование характеристик земельного участка	Значение характеристики
1	2	3
1	Адрес земельного участка	Ханты-Мансийский Автономный округ - Югра АО, Сургут г, Зеленая ул, 3/1 д
2	Категория земель	Земли населенных пунктов
3	Вид разрешенного использования	в соответствии с классификатором, утвержденным приказом Минэкономразвития России от 01.09.2014 № 540 Малоэтажная жилая застройка (индивидуальное жилищное строительство; размещение дачных домов и садовых домов)
4	Площадь земельного участка ± величина погрешности определения площади ($P \pm \Delta P$), $м^2$	787 кв.м ± 5.65 кв.м
5	Формула, примененная для расчета предельной допустимой погрешности определения площади земельного участка (ΔP), $м^2$	$\Delta P = 2 * 0.10 * \sqrt{787} * \sqrt{((1 + 1.18^2)/(2 * 1.18))} = 5.65$
6	Предельный минимальный и максимальный размеры земельного участка ($P_{мин}$ и $P_{макс}$), $м^2$	500 1500
7	Кадастровый или иной номер (обозначение) здания, сооружения, объекта незавершенного строительства, расположенного на земельном участке	–
8	Кадастровые номера исходных земельных участков	86:10:0101055:52, 86:10:0101055:258, земли, находящиеся в государственной или муниципальной собственности
	Иное	
9	Иные сведения	–

4. Сведения о земельных участках, посредством которых обеспечивается доступ (проход или проезд от земельных участков общего пользования) к образуемым земельным участкам

№ п/п	Кадастровый номер или обозначение земельного участка, для которого обеспечивается доступ	Кадастровый номер или обозначение земельного участка, посредством которого обеспечивается доступ
1	2	3
1	:ЗУ15	земли общего пользования

Сведения об образуемых земельных участках					
1. Сведения о характерных точках границ образуемых земельных участков					
Обозначение земельного участка :ЗУ16 Зона № МСК-86					
Обозначение характерных точек границ	**Координаты, м**		**Метод определения координат**	**Средняя квадратическая погрешность определения координат характерной точки (M_t), м**	**Формулы, примененные для расчета средней квадратической погрешности определения координат характерной точки (M_t), м**
	X	**Y**			
1	**2**	**3**	**6**	**7**	**8**
н92У	981843.57	3576137.67	Картометрический метод	0.10	$Mt=\sqrt{(0.07^2+0.07^2)}=0.10$
н93У	981846.39	3576133.55	Картометрический метод	0.10	$Mt=\sqrt{(0.07^2+0.07^2)}=0.10$
н91У	981863.63	3576143.42	Картометрический метод	0.10	$Mt=\sqrt{(0.07^2+0.07^2)}=0.10$
н90У	981857.01	3576154.88	Картометрический метод	0.10	$Mt=\sqrt{(0.07^2+0.07^2)}=0.10$
н89У	981852.16	3576162.94	Картометрический метод	0.10	$Mt=\sqrt{(0.07^2+0.07^2)}=0.10$
100	981849.44	3576167.48	Картометрический метод	0.10	$Mt=\sqrt{(0.07^2+0.07^2)}=0.10$
101	981840.70	3576182.11	Картометрический метод	0.10	$Mt=\sqrt{(0.07^2+0.07^2)}=0.10$
н94У	981838.79	3576180.92	Картометрический метод	0.10	$Mt=\sqrt{(0.07^2+0.07^2)}=0.10$
н95У	981836.53	3576179.51	Картометрический метод	0.10	$Mt=\sqrt{(0.07^2+0.07^2)}=0.10$
н96У	981822.32	3576171.42	Картометрический метод	0.10	$Mt=\sqrt{(0.07^2+0.07^2)}=0.10$
н97У	981843.11	3576138.53	Картометрический метод	0.10	$Mt=\sqrt{(0.07^2+0.07^2)}=0.10$
н92У	981843.57	3576137.67	Картометрический метод	0.10	$Mt=\sqrt{(0.07^2+0.07^2)}=0.10$

2. Сведения о частях границ образуемых земельных участков				
Обозначение земельного участка :ЗУ16				
Обозначение части границ		**Горизонтальное проложение (S), м**	**Описание прохождения части границ**	**Отметка о наличии земельного спора о местоположении границ земельного участка**
от т.	**до т.**			
1	**2**	**3**	**4**	**5**
–	–	–	–	–

3. Общие сведения об образуемых земельных участках		
Обозначение земельного участка :ЗУ16		
№ п/п	**Наименование характеристик земельного участка**	**Значение характеристики**
1	**2**	**3**
1	Адрес земельного участка	Ханты-Мансийский Автономный округ - Югра АО, Сургут г, Зеленая ул, 17 сооружение
2	Категория земель	Земли населенных пунктов
3	Вид разрешенного использования	в соответствии с классификатором, утвержденным приказом Минэкономразвития России от 01.09.2014 № 540 Малоэтажная жилая застройка (индивидуальное жилищное строительство; размещение дачных домов и садовых домов)
4	Площадь земельного участка ± величина погрешности определения площади (Р ± ΔР), $м^2$	927 кв.м ± 6.13 кв.м
5	Формула, примененная для расчета предельной допустимой погрешности определения площади земельного участка (ΔР), $м^2$	$\Delta P = 2 * 0.10 * \sqrt{927} * \sqrt{((1 + 1.18^2)/(2 * 1.18))} = 6.13$
6	Предельный минимальный и максимальный размеры земельного участка ($Р_{мин}$ и $Р_{макс}$), $м^2$	500 1500
7	Кадастровый или иной номер (обозначение) здания, сооружения, объекта незавершенного строительства, расположенного на земельном участке	86:10:0101056:187
8	Кадастровые номера исходных земельных участков	86:10:0101055:64, 86:10:0101055:148, земли, находящиеся в государственной или муниципальной собственности
	Иное	
9	Иные сведения	–

4. Сведения о земельных участках, посредством которых обеспечивается доступ (проход или проезд от земельных участков общего пользования) к образуемым земельным участкам		
№ п/п	**Кадастровый номер или обозначение земельного участка, для которого обеспечивается доступ**	**Кадастровый номер или обозначение земельного участка, посредством которого обеспечивается доступ**
1	**2**	**3**
1	:ЗУ16	земли общего пользования

Сведения об образуемых земельных участках					
1. Сведения о характерных точках границ образуемых земельных участков					
Обозначение земельного участка :ЗУ17 Зона № МСК-86					
Обозначение характерных точек границ	**Координаты, м**		**Метод определения координат**	**Средняя квадратическая погрешность определения координат характерной точки (M_t), м**	**Формулы, примененные для расчета средней квадратической погрешности определения координат характерной точки (M_t), м**
	X	**Y**			
1	**2**	**3**	**6**	**7**	**8**
н95У	981836.53	3576179.51	Картометрический метод	0.10	$Mt=\sqrt{(0.07^2+0.07^2)}=0.10$
н94У	981838.79	3576180.92	Картометрический метод	0.10	$Mt=\sqrt{(0.07^2+0.07^2)}=0.10$
101	981840.70	3576182.11	Картометрический метод	0.10	$Mt=\sqrt{(0.07^2+0.07^2)}=0.10$
102	981839.02	3576184.84	Картометрический метод	0.10	$Mt=\sqrt{(0.07^2+0.07^2)}=0.10$
103	981837.68	3576184.00	Картометрический метод	0.10	$Mt=\sqrt{(0.07^2+0.07^2)}=0.10$
104	981830.32	3576195.18	Картометрический метод	0.10	$Mt=\sqrt{(0.07^2+0.07^2)}=0.10$
105	981828.00	3576198.75	Картометрический метод	0.10	$Mt=\sqrt{(0.07^2+0.07^2)}=0.10$
106	981820.62	3576210.27	Картометрический метод	0.10	$Mt=\sqrt{(0.07^2+0.07^2)}=0.10$
23	981812.43	3576222.56	Картометрический метод	0.10	$Mt=\sqrt{(0.07^2+0.07^2)}=0.10$
42	981794.16	3576210.91	Картометрический метод	0.10	$Mt=\sqrt{(0.07^2+0.07^2)}=0.10$
н98У	981796.51	3576206.76	Картометрический метод	0.10	$Mt=\sqrt{(0.07^2+0.07^2)}=0.10$
н99У	981816.10	3576172.22	Картометрический метод	0.10	$Mt=\sqrt{(0.07^2+0.07^2)}=0.10$
н96У	981822.32	3576171.42	Картометрический метод	0.10	$Mt=\sqrt{(0.07^2+0.07^2)}=0.10$

н95У	981836.53	3576179.51	Картометрический метод	0.10	Mt=√(0.07²+0.07²)=0.10

2. Сведения о частях границ образуемых земельных участков

Обозначение земельного участка :ЗУ17

Обозначение части границ		Горизонтальное проложение (S), м	Описание прохождения части границ	Отметка о наличии земельного спора о местоположении границ земельного участка
от т.	до т.			
1	2	3	4	5
–	–	–	–	–

3. Общие сведения об образуемых земельных участках

Обозначение земельного участка :ЗУ17

№ п/п	Наименование характеристик земельного участка	Значение характеристики
1	2	3
1	Адрес земельного участка	Ханты-Мансийский Автономный округ - Югра АО, Сургут г, Озерная ул, 17А д
2	Категория земель	Земли населенных пунктов
3	Вид разрешенного использования	в соответствии с классификатором, утвержденным приказом Минэкономразвития России от 01.09.2014 № 540 Малоэтажная жилая застройка (индивидуальное жилищное строительство; размещение дачных домов и садовых домов)
4	Площадь земельного участка ± величина погрешности определения площади (Р ± ΔР), $м^2$	1130 кв.м ± 6.74 кв.м
5	Формула, примененная для расчета предельной допустимой погрешности определения площади земельного участка (ΔР), $м^2$	ΔР = 2 * 0.10 * √1130 * √((1 + 1.10²)/(2 * 1.10)) = 6.74
6	Предельный минимальный и максимальный размеры земельного участка ($Р_{мин}$ и $Р_{макс}$), $м^2$	500 1500
7	Кадастровый или иной номер (обозначение) здания, сооружения, объекта незавершенного строительства, расположенного на земельном участке	86:10:0101055:268,86:10:0101055:263
8	Кадастровые номера исходных земельных участков	86:10:0101055:258, 86:10:0101078:987, земли, находящиеся в государственной или муниципальной собственности
	Иное	
9	Иные сведения	–

4. Сведения о земельных участках, посредством которых обеспечивается доступ (проход или проезд от земельных участков общего пользования) к образуемым земельным участкам

№ п/п	Кадастровый номер или обозначение земельного участка, для которого обеспечивается доступ	Кадастровый номер или обозначение земельного участка, посредством которого обеспечивается доступ
1	2	3
1	:ЗУ17	86:10:0101055:146

Сведения об образуемых земельных участках					
1. Сведения о характерных точках границ образуемых земельных участков					
Обозначение земельного участка :ЗУ18 Зона № МСК-86					
Обозначение характерных точек границ	**Координаты, м**		**Метод определения координат**	**Средняя квадратическая погрешность определения координат характерной точки (M_t), м**	**Формулы, примененные для расчета средней квадратической погрешности определения координат характерной точки (M_t), м**
	X	**Y**			
1	**2**	**3**	**6**	**7**	**8**
н88У	981902.00	3576165.40	Картометрический метод	0.10	$Mt=\sqrt{(0.07^2+0.07^2)}=0.10$
94	981884.19	3576193.43	Картометрический метод	0.10	$Mt=\sqrt{(0.07^2+0.07^2)}=0.10$
95	981882.12	3576191.84	Картометрический метод	0.10	$Mt=\sqrt{(0.07^2+0.07^2)}=0.10$
96	981874.70	3576186.77	Картометрический метод	0.10	$Mt=\sqrt{(0.07^2+0.07^2)}=0.10$
97	981875.40	3576185.79	Картометрический метод	0.10	$Mt=\sqrt{(0.07^2+0.07^2)}=0.10$
98	981874.68	3576185.39	Картометрический метод	0.10	$Mt=\sqrt{(0.07^2+0.07^2)}=0.10$
99	981875.64	3576184.00	Картометрический метод	0.10	$Mt=\sqrt{(0.07^2+0.07^2)}=0.10$
100	981849.44	3576167.48	Картометрический метод	0.10	$Mt=\sqrt{(0.07^2+0.07^2)}=0.10$
н89У	981852.16	3576162.94	Картометрический метод	0.10	$Mt=\sqrt{(0.07^2+0.07^2)}=0.10$
н90У	981857.01	3576154.88	Картометрический метод	0.10	$Mt=\sqrt{(0.07^2+0.07^2)}=0.10$
н91У	981863.63	3576143.42	Картометрический метод	0.10	$Mt=\sqrt{(0.07^2+0.07^2)}=0.10$
н88У	981902.00	3576165.40	Картометрический метод	0.10	$Mt=\sqrt{(0.07^2+0.07^2)}=0.10$

2. Сведения о частях границ образуемых земельных участков				
Обозначение земельного участка :ЗУ18				
Обозначение части границ		**Горизонтальное проложение (S), м**	**Описание прохождения части границ**	**Отметка о наличии земельного спора о местоположении границ земельного участка**
от т.	**до т.**			
1	**2**	**3**	**4**	**5**
–	–	–	–	–

3. Общие сведения об образуемых земельных участках		
Обозначение земельного участка :ЗУ18		
№ п/п	**Наименование характеристик земельного участка**	**Значение характеристики**
1	**2**	**3**
1	Адрес земельного участка	Ханты-Мансийский Автономный округ - Югра АО, Сургут г, Затонская ул, 63 д
2	Категория земель	Земли населенных пунктов
3	Вид разрешенного использования	в соответствии с классификатором, утвержденным приказом Минэкономразвития России от 01.09.2014 № 540 Малоэтажная жилая застройка (индивидуальное жилищное строительство; размещение дачных домов и садовых домов)
4	Площадь земельного участка ± величина погрешности определения площади (Р ± ΔР), $м^2$	1297 кв.м ± 7.21 кв.м
5	Формула, примененная для расчета предельной допустимой погрешности определения площади земельного участка (ΔР), $м^2$	$\Delta P = 2 * 0.10 * \sqrt{1297} * \sqrt{((1 + 1.05^2)/(2 * 1.05))} = 7.21$
6	Предельный минимальный и максимальный размеры земельного участка ($Р_{мин}$ и $Р_{макс}$), $м^2$	500 1500
7	Кадастровый или иной номер (обозначение) здания, сооружения, объекта незавершенного строительства, расположенного на земельном участке	86:10:0101055:83,86:10:0101055:269
8	Кадастровые номера исходных земельных участков	86:10:0101055:148, 86:10:0101055:139, земли, находящиеся в государственной или муниципальной собственности
	Иное	
9	Иные сведения	–

4. Сведения о земельных участках, посредством которых обеспечивается доступ (проход или проезд от земельных участков общего пользования) к образуемым земельным участкам		
№ п/п	**Кадастровый номер или обозначение земельного участка, для которого обеспечивается доступ**	**Кадастровый номер или обозначение земельного участка, посредством которого обеспечивается доступ**
1	**2**	**3**
1	:ЗУ18	земли общего пользования

Сведения об образуемых земельных участках					
1. Сведения о характерных точках границ образуемых земельных участков					
Обозначение земельного участка :ЗУ19 Зона № МСК-86					
Обозначение характерных точек границ	**Координаты, м**		**Метод определения координат**	**Средняя квадратическая погрешность определения координат характерной точки (M_t), м**	**Формулы, примененные для расчета средней квадратической погрешности определения координат характерной точки (M_t), м**
	X	**Y**			
1	**2**	**3**	**6**	**7**	**8**
118	981709.33	3576079.29	Картометрический метод	0.10	$Mt=\sqrt{(0.07^2+0.07^2)}=0.10$
119	981703.16	3576097.81	Картометрический метод	0.10	$Mt=\sqrt{(0.07^2+0.07^2)}=0.10$
120	981705.86	3576099.14	Картометрический метод	0.10	$Mt=\sqrt{(0.07^2+0.07^2)}=0.10$
121	981719.27	3576105.33	Картометрический метод	0.10	$Mt=\sqrt{(0.07^2+0.07^2)}=0.10$
122	981721.45	3576102.19	Картометрический метод	0.10	$Mt=\sqrt{(0.07^2+0.07^2)}=0.10$
123	981727.07	3576105.04	Картометрический метод	0.10	$Mt=\sqrt{(0.07^2+0.07^2)}=0.10$
124	981729.13	3576106.13	Картометрический метод	0.10	$Mt=\sqrt{(0.07^2+0.07^2)}=0.10$
115	981729.50	3576106.42	Картометрический метод	0.10	$Mt=\sqrt{(0.07^2+0.07^2)}=0.10$
н146У	981730.28	3576107.25	Картометрический метод	0.10	$Mt=\sqrt{(0.07^2+0.07^2)}=0.10$
н145У	981733.42	3576109.03	Картометрический метод	0.10	$Mt=\sqrt{(0.07^2+0.07^2)}=0.10$
н144У	981733.14	3576109.51	Картометрический метод	0.10	$Mt=\sqrt{(0.07^2+0.07^2)}=0.10$
114	981730.06	3576122.23	Картометрический метод	0.10	$Mt=\sqrt{(0.07^2+0.07^2)}=0.10$
125	981728.23	3576121.19	Картометрический метод	0.10	$Mt=\sqrt{(0.07^2+0.07^2)}=0.10$

126	981723.60	3576128.15	Картометрический метод	0.10	Mt=√(0.07²+0.07²)=0.10
127	981722.25	3576127.70	Картометрический метод	0.10	Mt=√(0.07²+0.07²)=0.10
128	981718.10	3576126.35	Картометрический метод	0.10	Mt=√(0.07²+0.07²)=0.10
129	981680.37	3576114.10	Картометрический метод	0.10	Mt=√(0.07²+0.07²)=0.10
130	981676.81	3576112.91	Картометрический метод	0.10	Mt=√(0.07²+0.07²)=0.10
н147У	981686.81	3576071.62	Картометрический метод	0.10	Mt=√(0.07²+0.07²)=0.10
н148У	981691.59	3576073.23	Картометрический метод	0.10	Mt=√(0.07²+0.07²)=0.10
118	981709.33	3576079.29	Картометрический метод	0.10	Mt=√(0.07²+0.07²)=0.10

2. Сведения о частях границ образуемых земельных участков

Обозначение земельного участка :ЗУ19

Обозначение части границ		Горизонтальное проложение (S), м	Описание прохождения части границ	Отметка о наличии земельного спора о местоположении границ земельного участка
от т.	до т.			
1	2	3	4	5
–	–	–	–	–

3. Общие сведения об образуемых земельных участках

Обозначение земельного участка :ЗУ19

№ п/п	Наименование характеристик земельного участка	Значение характеристики
1	2	3
1	Адрес земельного участка	Ханты-Мансийский Автономный округ - Югра АО, Сургут г, Зеленая ул, 45 д
2	Категория земель	Земли населенных пунктов
3	Вид разрешенного использования	в соответствии с классификатором, утвержденным приказом Минэкономразвития России от 01.09.2014 № 540 Магазины
4	Площадь земельного участка ± величина погрешности определения площади (Р ± ΔР), $м^2$	1627 кв.м ± 8.07 кв.м
5	Формула, примененная для расчета предельной допустимой погрешности определения площади земельного участка (ΔР), $м^2$	ΔР = 2 * 0.10 * √1627 * √((1 + 1.00²)/(2 * 1.00)) = 8.07
6	Предельный минимальный и максимальный размеры земельного	–

	участка ($Р_{мин}$ и $Р_{макс}$), $м^2$	
7	Кадастровый или иной номер (обозначение) здания, сооружения, объекта незавершенного строительства, расположенного на земельном участке	86:10:0101056:157,86:10:0101055:113
8	Кадастровые номера исходных земельных участков	86:10:0101055:46, 86:10:0101055:70, 86:10:0101055:107, 86:10:0101055:57, земли, находящиеся в государственной или муниципальной собственности
	Иное	
9	Иные сведения	–

4. Сведения о земельных участках, посредством которых обеспечивается доступ (проход или проезд от земельных участков общего пользования) к образуемым земельным участкам

№ п/п	Кадастровый номер или обозначение земельного участка, для которого обеспечивается доступ	Кадастровый номер или обозначение земельного участка, посредством которого обеспечивается доступ
1	**2**	**3**
1	:ЗУ19	земли общего пользования

Сведения об образуемых земельных участках

1. Сведения о характерных точках границ образуемых земельных участков

Обозначение земельного участка :ЗУ20
Зона № МСК-86

Обозначение характерных точек границ	Координаты, м		Метод определения координат	Средняя квадратическая погрешность определения координат характерной точки (M_t), м	Формулы, примененные для расчета средней квадратической погрешности определения координат характерной точки (M_t), м
	X	Y			
1	2	3	6	7	8
89	981659.54	3576188.86	Картометрический метод	0.10	$Mt=\sqrt{(0.07^2+0.07^2)}=0.10$
28	981668.11	3576150.23	Картометрический метод	0.10	$Mt=\sqrt{(0.07^2+0.07^2)}=0.10$
37	981702.47	3576172.13	Картометрический метод	0.10	$Mt=\sqrt{(0.07^2+0.07^2)}=0.10$
90	981701.99	3576172.87	Картометрический метод	0.10	$Mt=\sqrt{(0.07^2+0.07^2)}=0.10$
91	981686.42	3576196.89	Картометрический метод	0.10	$Mt=\sqrt{(0.07^2+0.07^2)}=0.10$
92	981684.59	3576195.83	Картометрический метод	0.10	$Mt=\sqrt{(0.07^2+0.07^2)}=0.10$
93	981681.38	3576201.06	Картометрический метод	0.10	$Mt=\sqrt{(0.07^2+0.07^2)}=0.10$
89	981659.54	3576188.86	Картометрический метод	0.10	$Mt=\sqrt{(0.07^2+0.07^2)}=0.10$

2. Сведения о частях границ образуемых земельных участков

Обозначение земельного участка :ЗУ20

Обозначение части границ		Горизонтальное проложение (S), м	Описание прохождения части границ	Отметка о наличии земельного спора о местоположении границ земельного участка
от т.	до т.			
1	2	3	4	5
–	–	–	–	–

3. Общие сведения об образуемых земельных участках

Обозначение земельного участка :ЗУ20

№ п/п	Наименование характеристик земельного участка	Значение характеристики
1	2	3
1	Адрес земельного участка	Ханты-Мансийский Автономный округ - Югра АО, Сургут г, Озерная ул, 8 д
2	Категория земель	Земли населенных пунктов

3	Вид разрешенного использования	в соответствии с классификатором, утвержденным приказом Минэкономразвития России от 01.09.2014 № 540 Малоэтажная жилая застройка (индивидуальное жилищное строительство; размещение дачных домов и садовых домов)
4	Площадь земельного участка ± величина погрешности определения площади (Р ± ΔР), $м^2$	1225 кв.м ± 7.05 кв.м
5	Формула, примененная для расчета предельной допустимой погрешности определения площади земельного участка (ΔР), $м^2$	$\Delta P = 2 * 0.10 * \sqrt{1225} * \sqrt{((1 + 1.18^2)/(2 * 1.18))} = 7.05$
6	Предельный минимальный и максимальный размеры земельного участка ($Р_{мин}$ и $Р_{макс}$), $м^2$	500 1500
7	Кадастровый или иной номер (обозначение) здания, сооружения, объекта незавершенного строительства, расположенного на земельном участке	86:10:0101056:279
8	Кадастровые номера исходных земельных участков	86:10:0101055:59, земли, находящиеся в государственной или муниципальной собственности
	Иное	
9	Иные сведения	–

4. Сведения о земельных участках, посредством которых обеспечивается доступ (проход или проезд от земельных участков общего пользования) к образуемым земельным участкам

№ п/п	Кадастровый номер или обозначение земельного участка, для которого обеспечивается доступ	Кадастровый номер или обозначение земельного участка, посредством которого обеспечивается доступ
1	**2**	**3**
1	:ЗУ20	86:10:0101055:146

Сведения об образуемых земельных участках					
1. Сведения о характерных точках границ образуемых земельных участков					
Обозначение земельного участка :ЗУ21 Зона № МСК-86					
Обозначение характерных точек границ	**Координаты, м**		**Метод определения координат**	**Средняя квадратическая погрешность определения координат характерной точки (M_t), м**	**Формулы, примененные для расчета средней квадратической погрешности определения координат характерной точки (M_t), м**
	X	**Y**			
1	**2**	**3**	**6**	**7**	**8**
77	981715.94	3576211.13	Картометрический метод	0.10	$Mt=\sqrt{(0.07^2+0.07^2)}=0.10$
78	981707.99	3576224.16	Картометрический метод	0.10	$Mt=\sqrt{(0.07^2+0.07^2)}=0.10$
79	981709.06	3576224.76	Картометрический метод	0.10	$Mt=\sqrt{(0.07^2+0.07^2)}=0.10$
80	981708.34	3576225.80	Картометрический метод	0.10	$Mt=\sqrt{(0.07^2+0.07^2)}=0.10$
81	981718.19	3576232.30	Картометрический метод	0.10	$Mt=\sqrt{(0.07^2+0.07^2)}=0.10$
н84У	981717.50	3576233.52	Картометрический метод	0.10	$Mt=\sqrt{(0.07^2+0.07^2)}=0.10$
н85У	981717.71	3576233.64	Картометрический метод	0.10	$Mt=\sqrt{(0.07^2+0.07^2)}=0.10$
н86У	981731.43	3576241.82	Картометрический метод	0.10	$Mt=\sqrt{(0.07^2+0.07^2)}=0.10$
н83У	981731.74	3576242.05	Картометрический метод	0.10	$Mt=\sqrt{(0.07^2+0.07^2)}=0.10$
73	981745.53	3576222.34	Картометрический метод	0.10	$Mt=\sqrt{(0.07^2+0.07^2)}=0.10$
82	981723.13	3576208.36	Картометрический метод	0.10	$Mt=\sqrt{(0.07^2+0.07^2)}=0.10$
83	981732.85	3576192.22	Картометрический метод	0.10	$Mt=\sqrt{(0.07^2+0.07^2)}=0.10$
35	981733.16	3576191.70	Картометрический метод	0.10	$Mt=\sqrt{(0.07^2+0.07^2)}=0.10$

36	981731.40	3576190.57	Картометрический метод	0.10	$Mt=\sqrt{(0.07^2+0.07^2)}=0.10$
84	981730.95	3576191.30	Картометрический метод	0.10	$Mt=\sqrt{(0.07^2+0.07^2)}=0.10$
85	981720.17	3576209.02	Картометрический метод	0.10	$Mt=\sqrt{(0.07^2+0.07^2)}=0.10$
77	981715.94	3576211.13	Картометрический метод	0.10	$Mt=\sqrt{(0.07^2+0.07^2)}=0.10$

2. Сведения о частях границ образуемых земельных участков

Обозначение земельного участка :ЗУ21

Обозначение части границ		Горизонтальное проложение (S), м	Описание прохождения части границ	Отметка о наличии земельного спора о местоположении границ земельного участка
от т.	до т.			
1	2	3	4	5
–	–	–	–	–

3. Общие сведения об образуемых земельных участках

Обозначение земельного участка :ЗУ21

№ п/п	Наименование характеристик земельного участка	Значение характеристики
1	2	3
1	Адрес земельного участка	Ханты-Мансийский Автономный округ - Югра АО, Сургут г, Озерная ул, 12 д
2	Категория земель	Земли населенных пунктов
3	Вид разрешенного использования	в соответствии с классификатором, утвержденным приказом Минэкономразвития России от 01.09.2014 № 540 Малоэтажная жилая застройка (индивидуальное жилищное строительство; размещение дачных домов и садовых домов)
4	Площадь земельного участка ± величина погрешности определения площади ($P \pm \Delta P$), $м^2$	745 кв.м ± 5.59 кв.м
5	Формула, примененная для расчета предельной допустимой погрешности определения площади земельного участка (ΔP), $м^2$	$\Delta P = 2 * 0.10 * \sqrt{745} * \sqrt{((1 + 1.37^2)/(2 * 1.37))} = 5.59$
6	Предельный минимальный и максимальный размеры земельного участка ($P_{мин}$ и $P_{макс}$), $м^2$	500 1500
7	Кадастровый или иной номер (обозначение) здания, сооружения, объекта незавершенного строительства, расположенного на земельном участке	86:10:0101056:208
8	Кадастровые номера исходных земельных участков	86:10:0101055:44, земли, находящиеся в государственной или муниципальной собственности
	Иное	
9	Иные сведения	–

4. Сведения о земельных участках, посредством которых обеспечивается доступ (проход или проезд от земельных участков общего пользования) к образуемым земельным участкам		
№ п/п	**Кадастровый номер или обозначение земельного участка, для которого обеспечивается доступ**	**Кадастровый номер или обозначение земельного участка, посредством которого обеспечивается доступ**
1	**2**	**3**
1	:ЗУ21	86:10:0101055:146

Сведения об образуемых земельных участках

1. Сведения о характерных точках границ образуемых земельных участков

Обозначение земельного участка :ЗУ22
Зона № МСК-86

Обозначение характерных точек границ	Координаты, м		Метод определения координат	Средняя квадратическая погрешность определения координат характерной точки (M_t), м	Формулы, примененные для расчета средней квадратической погрешности определения координат характерной точки (M_t), м
	X	Y			
1	2	3	6	7	8
н54У	981776.05	3576219.03	Картометрический метод	0.10	$Mt=\sqrt{(0.07^2+0.07^2)}=0.10$
н74У	981774.87	3576221.17	Картометрический метод	0.10	$Mt=\sqrt{(0.07^2+0.07^2)}=0.10$
н78У	981755.87	3576257.54	Картометрический метод	0.10	$Mt=\sqrt{(0.07^2+0.07^2)}=0.10$
н82У	981748.69	3576252.93	Картометрический метод	0.10	$Mt=\sqrt{(0.07^2+0.07^2)}=0.10$
н83У	981731.74	3576242.05	Картометрический метод	0.10	$Mt=\sqrt{(0.07^2+0.07^2)}=0.10$
73	981745.53	3576222.34	Картометрический метод	0.10	$Mt=\sqrt{(0.07^2+0.07^2)}=0.10$
74	981755.86	3576208.08	Картометрический метод	0.10	$Mt=\sqrt{(0.07^2+0.07^2)}=0.10$
75	981756.07	3576207.78	Картометрический метод	0.10	$Mt=\sqrt{(0.07^2+0.07^2)}=0.10$
76	981756.39	3576207.30	Картометрический метод	0.10	$Mt=\sqrt{(0.07^2+0.07^2)}=0.10$
34	981756.83	3576206.79	Картометрический метод	0.10	$Mt=\sqrt{(0.07^2+0.07^2)}=0.10$
н54У	981776.05	3576219.03	Картометрический метод	0.10	$Mt=\sqrt{(0.07^2+0.07^2)}=0.10$

2. Сведения о частях границ образуемых земельных участков

Обозначение земельного участка :ЗУ22

Обозначение части границ		Горизонтальное проложение (S), м	Описание прохождения части границ	Отметка о наличии земельного спора о местоположении границ земельного участка
от т.	до т.			
1	2	3	4	5

–	–	–	–	–

3. Общие сведения об образуемых земельных участках		
Обозначение земельного участка :ЗУ22		
№ п/п	**Наименование характеристик земельного участка**	**Значение характеристики**
1	**2**	**3**
1	Адрес земельного участка	Ханты-Мансийский Автономный округ - Югра АО, Сургут г, Озерная ул, 14 д
2	Категория земель	Земли населенных пунктов
3	Вид разрешенного использования	в соответствии с классификатором, утвержденным приказом Минэкономразвития России от 01.09.2014 № 540 Малоэтажная жилая застройка (индивидуальное жилищное строительство; размещение дачных домов и садовых домов)
4	Площадь земельного участка ± величина погрешности определения площади (Р ± ΔР), $м^2$	1117 кв.м ± 6.72 кв.м
5	Формула, примененная для расчета предельной допустимой погрешности определения площади земельного участка (ΔР), $м^2$	$\Delta P = 2 * 0.10 * \sqrt{1117} * \sqrt{((1 + 1.15^2)/(2 * 1.15))} = 6.72$
6	Предельный минимальный и максимальный размеры земельного участка ($Р_{мин}$ и $Р_{макс}$), $м^2$	500 1500
7	Кадастровый или иной номер (обозначение) здания, сооружения, объекта незавершенного строительства, расположенного на земельном участке	86:10:0101056:214
8	Кадастровые номера исходных земельных участков	86:10:0101055:140, земли, находящиеся в государственной или муниципальной собственности
	Иное	
9	Иные сведения	–

4. Сведения о земельных участках, посредством которых обеспечивается доступ (проход или проезд от земельных участков общего пользования) к образуемым земельным участкам		
№ п/п	**Кадастровый номер или обозначение земельного участка, для которого обеспечивается доступ**	**Кадастровый номер или обозначение земельного участка, посредством которого обеспечивается доступ**
1	**2**	**3**
1	:ЗУ22	86:10:0101055:146

Сведения об образуемых земельных участках					
1. Сведения о характерных точках границ образуемых земельных участков					
Обозначение земельного участка :ЗУ23 Зона № МСК-86					
Обозначение характерных точек границ	**Координаты, м**		**Метод определения координат**	**Средняя квадратическая погрешность определения координат характерной точки (M_t), м**	**Формулы, примененные для расчета средней квадратической погрешности определения координат характерной точки (M_t), м**
	X	**Y**			
1	**2**	**3**	**6**	**7**	**8**
н84У	981717.50	3576233.52	Картометрический метод	0.10	$Mt=\sqrt{(0.07^2+0.07^2)}=0.10$
н85У	981717.71	3576233.64	Картометрический метод	0.10	$Mt=\sqrt{(0.07^2+0.07^2)}=0.10$
н86У	981731.43	3576241.82	Картометрический метод	0.10	$Mt=\sqrt{(0.07^2+0.07^2)}=0.10$
н83У	981731.74	3576242.05	Картометрический метод	0.10	$Mt=\sqrt{(0.07^2+0.07^2)}=0.10$
н82У	981748.69	3576252.93	Картометрический метод	0.10	$Mt=\sqrt{(0.07^2+0.07^2)}=0.10$
н81У	981728.56	3576288.39	Картометрический метод	0.10	$Mt=\sqrt{(0.07^2+0.07^2)}=0.10$
н80У	981727.42	3576290.08	Картометрический метод	0.10	$Mt=\sqrt{(0.07^2+0.07^2)}=0.10$
н79У	981723.86	3576295.55	Картометрический метод	0.10	$Mt=\sqrt{(0.07^2+0.07^2)}=0.10$
н87У	981723.70	3576295.44	Картометрический метод	0.10	$Mt=\sqrt{(0.07^2+0.07^2)}=0.10$
86	981691.99	3576275.18	Картометрический метод	0.10	$Mt=\sqrt{(0.07^2+0.07^2)}=0.10$
87	981708.08	3576249.84	Картометрический метод	0.10	$Mt=\sqrt{(0.07^2+0.07^2)}=0.10$
88	981708.90	3576248.53	Картометрический метод	0.10	$Mt=\sqrt{(0.07^2+0.07^2)}=0.10$
н84У	981717.50	3576233.52	Картометрический метод	0.10	$Mt=\sqrt{(0.07^2+0.07^2)}=0.10$

2. Сведения о частях границ образуемых земельных участков				
Обозначение земельного участка :ЗУ23				
Обозначение части границ		**Горизонтальное проложение (S), м**	**Описание прохождения части границ**	**Отметка о наличии земельного спора о местоположении границ земельного участка**
от т.	**до т.**			
1	**2**	**3**	**4**	**5**
–	–	–	–	–

3. Общие сведения об образуемых земельных участках		
Обозначение земельного участка :ЗУ23		
№ п/п	**Наименование характеристик земельного участка**	**Значение характеристики**
1	**2**	**3**
1	Адрес земельного участка	Ханты-Мансийский Автономный округ - Югра АО, Сургут г, Заводская ул, 19 д
2	Категория земель	Земли населенных пунктов
3	Вид разрешенного использования	в соответствии с классификатором, утвержденным приказом Минэкономразвития России от 01.09.2014 № 540 Малоэтажная жилая застройка (индивидуальное жилищное строительство; размещение дачных домов и садовых домов)
4	Площадь земельного участка ± величина погрешности определения площади (Р ± ΔР), $м^2$	1833 кв.м ± 8.58 кв.м
5	Формула, примененная для расчета предельной допустимой погрешности определения площади земельного участка (ΔР), $м^2$	$\Delta P = 2 * 0.10 * \sqrt{1833} * \sqrt{((1 + 1.09^2)/(2 * 1.09))} = 8.58$
6	Предельный минимальный и максимальный размеры земельного участка ($P_{мин}$ и $P_{макс}$), $м^2$	500 1500
7	Кадастровый или иной номер (обозначение) здания, сооружения, объекта незавершенного строительства, расположенного на земельном участке	86:10:0101054:161
8	Кадастровые номера исходных земельных участков	86:10:0101055:128, земли, находящиеся в государственной или муниципальной собственности
	Иное	
9	Иные сведения	–

4. Сведения о земельных участках, посредством которых обеспечивается доступ (проход или проезд от земельных участков общего пользования) к образуемым земельным участкам		
№ п/п	**Кадастровый номер или обозначение земельного участка, для которого обеспечивается доступ**	**Кадастровый номер или обозначение земельного участка, посредством которого обеспечивается доступ**
1	**2**	**3**
1	:ЗУ23	земли общего пользования

Сведения об образуемых земельных участках					
1. Сведения о характерных точках границ образуемых земельных участков					
Обозначение земельного участка :ЗУ24 Зона № МСК-86					
Обозначение характерных точек границ	**Координаты, м**		**Метод определения координат**	**Средняя квадратическая погрешность определения координат характерной точки (M_t), м**	**Формулы, примененные для расчета средней квадратической погрешности определения координат характерной точки (M_t), м**
	X	**Y**			
1	**2**	**3**	**6**	**7**	**8**
н74У	981774.87	3576221.17	Картометрический метод	0.10	$Mt=\sqrt{(0.07^2+0.07^2)}=0.10$
н54У	981776.05	3576219.03	Картометрический метод	0.10	$Mt=\sqrt{(0.07^2+0.07^2)}=0.10$
н53У	981794.35	3576230.69	Картометрический метод	0.10	$Mt=\sqrt{(0.07^2+0.07^2)}=0.10$
н72У	981793.31	3576232.31	Картометрический метод	0.10	$Mt=\sqrt{(0.07^2+0.07^2)}=0.10$
н73У	981774.51	3576263.12	Картометрический метод	0.10	$Mt=\sqrt{(0.07^2+0.07^2)}=0.10$
71	981768.29	3576259.40	Картометрический метод	0.10	$Mt=\sqrt{(0.07^2+0.07^2)}=0.10$
72	981765.40	3576265.50	Картометрический метод	0.10	$Mt=\sqrt{(0.07^2+0.07^2)}=0.10$
н75У	981765.33	3576264.86	Картометрический метод	0.10	$Mt=\sqrt{(0.07^2+0.07^2)}=0.10$
н76У	981755.18	3576258.55	Картометрический метод	0.10	$Mt=\sqrt{(0.07^2+0.07^2)}=0.10$
н77У	981755.52	3576258.21	Картометрический метод	0.10	$Mt=\sqrt{(0.07^2+0.07^2)}=0.10$
н78У	981755.87	3576257.54	Картометрический метод	0.10	$Mt=\sqrt{(0.07^2+0.07^2)}=0.10$
н74У	981774.87	3576221.17	Картометрический метод	0.10	$Mt=\sqrt{(0.07^2+0.07^2)}=0.10$

2. Сведения о частях границ образуемых земельных участков				
Обозначение земельного участка :ЗУ24				
Обозначение части границ		**Горизонтальное проложение (S), м**	**Описание прохождения части границ**	**Отметка о наличии земельного спора о местоположении границ земельного участка**
от т.	**до т.**			
1	**2**	**3**	**4**	**5**
–	–	–	–	–

3. Общие сведения об образуемых земельных участках		
Обозначение земельного участка :ЗУ24		
№ п/п	**Наименование характеристик земельного участка**	**Значение характеристики**
1	**2**	**3**
1	Адрес земельного участка	Ханты-Мансийский Автономный округ - Югра АО, Сургут г, Озерная ул, 16 д
2	Категория земель	Земли населенных пунктов
3	Вид разрешенного использования	в соответствии с классификатором, утвержденным приказом Минэкономразвития России от 01.09.2014 № 540 Малоэтажная жилая застройка (индивидуальное жилищное строительство; размещение дачных домов и садовых домов)
4	Площадь земельного участка ± величина погрешности определения площади (Р ± ΔР), $м^2$	856 кв.м ± 5.90 кв.м
5	Формула, примененная для расчета предельной допустимой погрешности определения площади земельного участка (ΔР), $м^2$	$\Delta P = 2 * 0.10 * \sqrt{856} * \sqrt{((1 + 1.19^2)/(2 * 1.19))} = 5.90$
6	Предельный минимальный и максимальный размеры земельного участка ($P_{мин}$ и $P_{макс}$), $м^2$	500 1500
7	Кадастровый или иной номер (обозначение) здания, сооружения, объекта незавершенного строительства, расположенного на земельном участке	–
8	Кадастровые номера исходных земельных участков	86:10:0101055:114, земли, находящиеся в государственной или муниципальной собственности
	Иное	
9	Иные сведения	–

4. Сведения о земельных участках, посредством которых обеспечивается доступ (проход или проезд от земельных участков общего пользования) к образуемым земельным участкам		
№ п/п	**Кадастровый номер или обозначение земельного участка, для которого обеспечивается доступ**	**Кадастровый номер или обозначение земельного участка, посредством которого обеспечивается доступ**
1	**2**	**3**
1	:ЗУ24	86:10:0101055:146

Сведения об образуемых земельных участках					
1. Сведения о характерных точках границ образуемых земельных участков					
Обозначение земельного участка :ЗУ25 Зона № МСК-86					
Обозначение характерных точек границ	**Координаты, м**		**Метод определения координат**	**Средняя квадратическая погрешность определения координат характерной точки (M_t), м**	**Формулы, примененные для расчета средней квадратической погрешности определения координат характерной точки (M_t), м**
	X	**Y**			
1	**2**	**3**	**6**	**7**	**8**
н72У	981793.31	3576232.31	Картометрический метод	0.10	$Mt=\sqrt{(0.07^2+0.07^2)}=0.10$
н53У	981794.35	3576230.69	Картометрический метод	0.10	$Mt=\sqrt{(0.07^2+0.07^2)}=0.10$
н52У	981815.78	3576244.36	Картометрический метод	0.10	$Mt=\sqrt{(0.07^2+0.07^2)}=0.10$
н64У	981813.43	3576248.31	Картометрический метод	0.10	$Mt=\sqrt{(0.07^2+0.07^2)}=0.10$
н63У	981810.72	3576253.27	Картометрический метод	0.10	$Mt=\sqrt{(0.07^2+0.07^2)}=0.10$
н62У	981808.62	3576256.95	Картометрический метод	0.10	$Mt=\sqrt{(0.07^2+0.07^2)}=0.10$
н61У	981808.06	3576256.48	Картометрический метод	0.10	$Mt=\sqrt{(0.07^2+0.07^2)}=0.10$
н60У	981805.80	3576259.58	Картометрический метод	0.10	$Mt=\sqrt{(0.07^2+0.07^2)}=0.10$
н59У	981802.14	3576265.60	Картометрический метод	0.10	$Mt=\sqrt{(0.07^2+0.07^2)}=0.10$
н58У	981797.70	3576274.42	Картометрический метод	0.10	$Mt=\sqrt{(0.07^2+0.07^2)}=0.10$
н57У	981798.30	3576274.84	Картометрический метод	0.10	$Mt=\sqrt{(0.07^2+0.07^2)}=0.10$
н56У	981797.71	3576275.66	Картометрический метод	0.10	$Mt=\sqrt{(0.07^2+0.07^2)}=0.10$
н66У	981797.34	3576276.68	Картометрический метод	0.10	$Mt=\sqrt{(0.07^2+0.07^2)}=0.10$

н67У	981793.92	3576282.44	Картометрический метод	0.10	$Mt=\sqrt{(0.07^2+0.07^2)}=0.10$
н68У	981789.82	3576280.04	Картометрический метод	0.10	$Mt=\sqrt{(0.07^2+0.07^2)}=0.10$
43	981786.44	3576278.21	Картометрический метод	0.10	$Mt=\sqrt{(0.07^2+0.07^2)}=0.10$
70	981789.24	3576271.96	Картометрический метод	0.10	$Mt=\sqrt{(0.07^2+0.07^2)}=0.10$
н73У	981774.51	3576263.12	Картометрический метод	0.10	$Mt=\sqrt{(0.07^2+0.07^2)}=0.10$
н72У	981793.31	3576232.31	Картометрический метод	0.10	$Mt=\sqrt{(0.07^2+0.07^2)}=0.10$

2. Сведения о частях границ образуемых земельных участков

Обозначение земельного участка :ЗУ25

Обозначение части границ		Горизонтальное проложение (S), м	Описание прохождения части границ	Отметка о наличии земельного спора о местоположении границ земельного участка
от т.	до т.			
1	2	3	4	5
–	–	–	–	–

3. Общие сведения об образуемых земельных участках

Обозначение земельного участка :ЗУ25

№ п/п	Наименование характеристик земельного участка	Значение характеристики
1	2	3
1	Адрес земельного участка	Ханты-Мансийский Автономный округ - Югра АО, Сургут г, Озерная ул, 18 д
2	Категория земель	Земли населенных пунктов
3	Вид разрешенного использования	в соответствии с классификатором, утвержденным приказом Минэкономразвития России от 01.09.2014 № 540 Малоэтажная жилая застройка (индивидуальное жилищное строительство; размещение дачных домов и садовых домов)
4	Площадь земельного участка ± величина погрешности определения площади ($P \pm \Delta P$), $м^2$	1016 кв.м ± 6.45 кв.м
5	Формула, примененная для расчета предельной допустимой погрешности определения площади земельного участка (ΔP), $м^2$	$\Delta P = 2 * 0.10 * \sqrt{1016} * \sqrt{((1 + 1.25^2)/(2 * 1.25))} = 6.45$
6	Предельный минимальный и максимальный размеры земельного участка ($P_{мин}$ и $P_{макс}$), $м^2$	500 1500
7	Кадастровый или иной номер (обозначение) здания, сооружения, объекта незавершенного	86:10:0101056:220

	строительства, расположенного на земельном участке	
8	Кадастровые номера исходных земельных участков	86:10:0101055:58, земли, находящиеся в государственной или муниципальной собственности
	Иное	
9	Иные сведения	–

4. Сведения о земельных участках, посредством которых обеспечивается доступ (проход или проезд от земельных участков общего пользования) к образуемым земельным участкам

№ п/п	Кадастровый номер или обозначение земельного участка, для которого обеспечивается доступ	Кадастровый номер или обозначение земельного участка, посредством которого обеспечивается доступ
1	**2**	**3**
1	:ЗУ25	86:10:0101055:146

Сведения об образуемых земельных участках					
1. Сведения о характерных точках границ образуемых земельных участков					
Обозначение земельного участка :ЗУ26 Зона № МСК-86					
Обозначение характерных точек границ	**Координаты, м**		**Метод определения координат**	**Средняя квадратическая погрешность определения координат характерной точки (M_t), м**	**Формулы, примененные для расчета средней квадратической погрешности определения координат характерной точки (M_t), м**
	X	**Y**			
1	**2**	**3**	**6**	**7**	**8**
н66У	981797.34	3576276.68	Картометрический метод	0.10	$Mt=\sqrt{(0.07^2+0.07^2)}=0.10$
н67У	981793.92	3576282.44	Картометрический метод	0.10	$Mt=\sqrt{(0.07^2+0.07^2)}=0.10$
н68У	981789.82	3576280.04	Картометрический метод	0.10	$Mt=\sqrt{(0.07^2+0.07^2)}=0.10$
43	981786.44	3576278.21	Картометрический метод	0.10	$Mt=\sqrt{(0.07^2+0.07^2)}=0.10$
64	981782.48	3576287.10	Картометрический метод	0.10	$Mt=\sqrt{(0.07^2+0.07^2)}=0.10$
66	981785.48	3576289.08	Картометрический метод	0.10	$Mt=\sqrt{(0.07^2+0.07^2)}=0.10$
67	981810.10	3576304.78	Картометрический метод	0.10	$Mt=\sqrt{(0.07^2+0.07^2)}=0.10$
68	981812.36	3576306.18	Картометрический метод	0.10	$Mt=\sqrt{(0.07^2+0.07^2)}=0.10$
н69У	981820.46	3576293.91	Картометрический метод	0.10	$Mt=\sqrt{(0.07^2+0.07^2)}=0.10$
н55У	981821.98	3576291.29	Картометрический метод	0.10	$Mt=\sqrt{(0.07^2+0.07^2)}=0.10$
н56У	981797.71	3576275.66	Картометрический метод	0.10	$Mt=\sqrt{(0.07^2+0.07^2)}=0.10$
н66У	981797.34	3576276.68	Картометрический метод	0.10	$Mt=\sqrt{(0.07^2+0.07^2)}=0.10$

2. Сведения о частях границ образуемых земельных участков				
Обозначение земельного участка :ЗУ26				
Обозначение части границ		**Горизонтальное проложение (S), м**	**Описание прохождения части границ**	**Отметка о наличии земельного спора о местоположении границ земельного участка**
от т.	**до т.**			
1	**2**	**3**	**4**	**5**
–	–	–	–	–

3. Общие сведения об образуемых земельных участках		
Обозначение земельного участка :ЗУ26		
№ п/п	**Наименование характеристик земельного участка**	**Значение характеристики**
1	**2**	**3**
1	Адрес земельного участка	Ханты-Мансийский Автономный округ - Югра АО, Сургут г, Затонская ул, 39 д
2	Категория земель	Земли населенных пунктов
3	Вид разрешенного использования	в соответствии с классификатором, утвержденным приказом Минэкономразвития России от 01.09.2014 № 540 Малоэтажная жилая застройка (индивидуальное жилищное строительство; размещение дачных домов и садовых домов)
4	Площадь земельного участка ± величина погрешности определения площади (Р ± ΔР), $м^2$	586 кв.м ± 4.92 кв.м
5	Формула, примененная для расчета предельной допустимой погрешности определения площади земельного участка (ΔР), $м^2$	$\Delta P = 2 * 0.10 * \sqrt{586} * \sqrt{((1 + 1.29^2)/(2 * 1.29))} = 4.92$
6	Предельный минимальный и максимальный размеры земельного участка ($Р_{мин}$ и $Р_{макс}$), $м^2$	500 1500
7	Кадастровый или иной номер (обозначение) здания, сооружения, объекта незавершенного строительства, расположенного на земельном участке	86:10:0101055:80
8	Кадастровые номера исходных земельных участков	86:10:0101055:30, земли, находящиеся в государственной или муниципальной собственности
	Иное	
9	Иные сведения	–

4. Сведения о земельных участках, посредством которых обеспечивается доступ (проход или проезд от земельных участков общего пользования) к образуемым земельным участкам		
№ п/п	**Кадастровый номер или обозначение земельного участка, для которого обеспечивается доступ**	**Кадастровый номер или обозначение земельного участка, посредством которого обеспечивается доступ**
1	**2**	**3**
1	:ЗУ26	земли общего пользования

Сведения об образуемых земельных участках

1. Сведения о характерных точках границ образуемых земельных участков

Обозначение земельного участка :ЗУ27
Зона № МСК-86

Обозначение характерных точек границ	Координаты, м		Метод определения координат	Средняя квадратическая погрешность определения координат характерной точки (M_t), м	Формулы, примененные для расчета средней квадратической погрешности определения координат характерной точки (M_t), м
	X	Y			
1	2	3	6	7	8
69	981803.52	3576319.72	Картометрический метод	0.10	$Mt=\sqrt{(0.07^2+0.07^2)}=0.10$
н70У	981792.42	3576336.72	Картометрический метод	0.10	$Mt=\sqrt{(0.07^2+0.07^2)}=0.10$
н71У	981790.75	3576339.54	Картометрический метод	0.10	$Mt=\sqrt{(0.07^2+0.07^2)}=0.10$
54	981767.44	3576324.55	Картометрический метод	0.10	$Mt=\sqrt{(0.07^2+0.07^2)}=0.10$
55	981772.19	3576316.53	Картометрический метод	0.10	$Mt=\sqrt{(0.07^2+0.07^2)}=0.10$
56	981773.42	3576314.55	Картометрический метод	0.10	$Mt=\sqrt{(0.07^2+0.07^2)}=0.10$
57	981775.60	3576308.88	Картометрический метод	0.10	$Mt=\sqrt{(0.07^2+0.07^2)}=0.10$
58	981775.77	3576308.20	Картометрический метод	0.10	$Mt=\sqrt{(0.07^2+0.07^2)}=0.10$
65	981777.32	3576302.38	Картометрический метод	0.10	$Mt=\sqrt{(0.07^2+0.07^2)}=0.10$
69	981803.52	3576319.72	Картометрический метод	0.10	$Mt=\sqrt{(0.07^2+0.07^2)}=0.10$

2. Сведения о частях границ образуемых земельных участков

Обозначение земельного участка :ЗУ27

Обозначение части границ		Горизонтальное проложение (S), м	Описание прохождения части границ	Отметка о наличии земельного спора о местоположении границ земельного участка
от т.	до т.			
1	2	3	4	5
–	–	–	–	–

3. Общие сведения об образуемых земельных участках		
Обозначение земельного участка :ЗУ27		
№ п/п	**Наименование характеристик земельного участка**	**Значение характеристики**
1	**2**	**3**
1	Адрес земельного участка	Ханты-Мансийский Автономный округ - Югра АО, Сургут г, Заводская ул, 25 д
2	Категория земель	Земли населенных пунктов
3	Вид разрешенного использования	в соответствии с классификатором, утвержденным приказом Минэкономразвития России от 01.09.2014 № 540 Малоэтажная жилая застройка (индивидуальное жилищное строительство; размещение дачных домов и садовых домов)
4	Площадь земельного участка ± величина погрешности определения площади (Р ± ΔР), $м^2$	683 кв.м ± 5.23 кв.м
5	Формула, примененная для расчета предельной допустимой погрешности определения площади земельного участка (ΔР), $м^2$	$\Delta P = 2 * 0.10 * \sqrt{683} * \sqrt{((1 + 1.03^2)/(2 * 1.03))} = 5.23$
6	Предельный минимальный и максимальный размеры земельного участка ($P_{мин}$ и $P_{макс}$), $м^2$	500 1500
7	Кадастровый или иной номер (обозначение) здания, сооружения, объекта незавершенного строительства, расположенного на земельном участке	86:10:0101054:79
8	Кадастровые номера исходных земельных участков	86:10:0101055:120, земли, находящиеся в государственной или муниципальной собственности
	Иное	
9	Иные сведения	–

4. Сведения о земельных участках, посредством которых обеспечивается доступ (проход или проезд от земельных участков общего пользования) к образуемым земельным участкам		
№ п/п	**Кадастровый номер или обозначение земельного участка, для которого обеспечивается доступ**	**Кадастровый номер или обозначение земельного участка, посредством которого обеспечивается доступ**
1	**2**	**3**
1	:ЗУ27	земли общего пользования

Сведения об образуемых земельных участках

1. Сведения о характерных точках границ образуемых земельных участков

Обозначение земельного участка :ЗУ28
Зона № МСК-86

Обозначение характерных точек границ	Координаты, м		Метод определения координат	Средняя квадратическая погрешность определения координат характерной точки (M_t), м	Формулы, примененные для расчета средней квадратической погрешности определения координат характерной точки (M_t), м
	X	Y			
1	2	3	6	7	8
н1У	981783.05	3576351.10	Картометрический метод	0.10	$Mt=\sqrt{(0.07^2+0.07^2)}=0.10$
н2У	981782.63	3576352.03	Картометрический метод	0.10	$Mt=\sqrt{(0.07^2+0.07^2)}=0.10$
н3У	981773.09	3576366.62	Картометрический метод	0.10	$Mt=\sqrt{(0.07^2+0.07^2)}=0.10$
н4У	981759.67	3576358.71	Картометрический метод	0.10	$Mt=\sqrt{(0.07^2+0.07^2)}=0.10$
н5У	981763.00	3576353.82	Картометрический метод	0.10	$Mt=\sqrt{(0.07^2+0.07^2)}=0.10$
н6У	981770.39	3576341.96	Картометрический метод	0.10	$Mt=\sqrt{(0.07^2+0.07^2)}=0.10$
н7У	981770.59	3576342.11	Картометрический метод	0.10	$Mt=\sqrt{(0.07^2+0.07^2)}=0.10$
н1У	981783.05	3576351.10	Картометрический метод	0.10	$Mt=\sqrt{(0.07^2+0.07^2)}=0.10$

2. Сведения о частях границ образуемых земельных участков

Обозначение земельного участка :ЗУ28

Обозначение части границ		Горизонтальное проложение (S), м	Описание прохождения части границ	Отметка о наличии земельного спора о местоположении границ земельного участка
от т.	до т.			
1	2	3	4	5
–	–	–	–	–

3. Общие сведения об образуемых земельных участках

Обозначение земельного участка :ЗУ28

№ п/п	Наименование характеристик земельного участка	Значение характеристики
1	2	3
1	Адрес земельного участка	Ханты-Мансийский Автономный округ - Югра АО, Сургут г, Затонская ул, 35 д
2	Категория земель	Земли населенных пунктов

3	Вид разрешенного использования	в соответствии с классификатором, утвержденным приказом Минэкономразвития России от 01.09.2014 № 540 Магазины
4	Площадь земельного участка ± величина погрешности определения площади (Р ± ΔР), $м^2$	298 кв.м ± 3.45 кв.м
5	Формула, примененная для расчета предельной допустимой погрешности определения площади земельного участка (ΔР), $м^2$	$\Delta P = 2 * 0.10 * \sqrt{298} * \sqrt{((1 + 1.05^2)/(2 * 1.05))} = 3.45$
6	Предельный минимальный и максимальный размеры земельного участка ($Р_{мин}$ и $Р_{макс}$), $м^2$	–
7	Кадастровый или иной номер (обозначение) здания, сооружения, объекта незавершенного строительства, расположенного на земельном участке	86:10:0101055:79
8	Кадастровые номера исходных земельных участков	86:10:0101055:8, 86:10:0101055:40, земли, находящиеся в государственной или муниципальной собственности
	Иное	
9	Иные сведения	–

4. Сведения о земельных участках, посредством которых обеспечивается доступ (проход или проезд от земельных участков общего пользования) к образуемым земельным участкам

№ п/п	Кадастровый номер или обозначение земельного участка, для которого обеспечивается доступ	Кадастровый номер или обозначение земельного участка, посредством которого обеспечивается доступ
1	**2**	**3**
1	:ЗУ28	земли общего пользования

Сведения об образуемых земельных участках

1. Сведения о характерных точках границ образуемых земельных участков

Обозначение земельного участка :ЗУ29
Зона № МСК-86

Обозначение характерных точек границ	Координаты, м		Метод определения координат	Средняя квадратическая погрешность определения координат характерной точки (M_t), м	Формулы, примененные для расчета средней квадратической погрешности определения координат характерной точки (M_t), м
	X	Y			
1	2	3	6	7	8
н8У	981757.61	3576358.96	Картометрический метод	0.10	$Mt=\sqrt{(0.07^2+0.07^2)}=0.10$
н9У	981750.86	3576368.68	Картометрический метод	0.10	$Mt=\sqrt{(0.07^2+0.07^2)}=0.10$
н10У	981764.56	3576377.38	Картометрический метод	0.10	$Mt=\sqrt{(0.07^2+0.07^2)}=0.10$
н11У	981765.65	3576378.07	Картометрический метод	0.10	$Mt=\sqrt{(0.07^2+0.07^2)}=0.10$
н3У	981773.09	3576366.62	Картометрический метод	0.10	$Mt=\sqrt{(0.07^2+0.07^2)}=0.10$
н4У	981759.67	3576358.71	Картометрический метод	0.10	$Mt=\sqrt{(0.07^2+0.07^2)}=0.10$
н12У	981759.50	3576358.95	Картометрический метод	0.10	$Mt=\sqrt{(0.07^2+0.07^2)}=0.10$
н13У	981758.22	3576358.08	Картометрический метод	0.10	$Mt=\sqrt{(0.07^2+0.07^2)}=0.10$
н8У	981757.61	3576358.96	Картометрический метод	0.10	$Mt=\sqrt{(0.07^2+0.07^2)}=0.10$

2. Сведения о частях границ образуемых земельных участков

Обозначение земельного участка :ЗУ29

Обозначение части границ		Горизонтальное проложение (S), м	Описание прохождения части границ	Отметка о наличии земельного спора о местоположении границ земельного участка
от т.	до т.			
1	2	3	4	5
–	–	–	–	–

3. Общие сведения об образуемых земельных участках

Обозначение земельного участка :ЗУ29

№ п/п	Наименование характеристик земельного участка	Значение характеристики
1	2	3

1	Адрес земельного участка	Ханты-Мансийский Автономный округ - Югра АО, Сургут г, Затонская ул, 33 д
2	Категория земель	Земли населенных пунктов
3	Вид разрешенного использования	в соответствии с классификатором, утвержденным приказом Минэкономразвития России от 01.09.2014 № 540 Обслуживание автотранспорта
4	Площадь земельного участка ± величина погрешности определения площади (Р ± ΔР), $м^2$	231 кв.м ± 3.05 кв.м
5	Формула, примененная для расчета предельной допустимой погрешности определения площади земельного участка (ΔР), $м^2$	$\Delta P = 2 * 0.10 * \sqrt{231} * \sqrt{((1 + 1.11^2)/(2 * 1.11))} = 3.05$
6	Предельный минимальный и максимальный размеры земельного участка ($Р_{мин}$ и $Р_{макс}$), $м^2$	–
7	Кадастровый или иной номер (обозначение) здания, сооружения, объекта незавершенного строительства, расположенного на земельном участке	–
8	Кадастровые номера исходных земельных участков	86:10:0101055:50, земли, находящиеся в государственной или муниципальной собственности
	Иное	
9	Иные сведения	–

4. Сведения о земельных участках, посредством которых обеспечивается доступ (проход или проезд от земельных участков общего пользования) к образуемым земельным участкам

№ п/п	Кадастровый номер или обозначение земельного участка, для которого обеспечивается доступ	Кадастровый номер или обозначение земельного участка, посредством которого обеспечивается доступ
1	**2**	**3**
1	:ЗУ29	земли общего пользования

Сведения об образуемых земельных участках

1. Сведения о характерных точках границ образуемых земельных участков

Обозначение земельного участка :ЗУ30
Зона № МСК-86

Обозначение характерных точек границ	Координаты, м		Метод определения координат	Средняя квадратическая погрешность определения координат характерной точки (M_t), м	Формулы, примененные для расчета средней квадратической погрешности определения координат характерной точки (M_t), м
	X	Y			
1	2	3	6	7	8
18	981654.77	3576319.88	Картометрический метод	0.10	$Mt=\sqrt{(0.07^2+0.07^2)}=0.10$
н49У	981645.02	3576332.71	Картометрический метод	0.10	$Mt=\sqrt{(0.07^2+0.07^2)}=0.10$
н48У	981642.06	3576336.33	Картометрический метод	0.10	$Mt=\sqrt{(0.07^2+0.07^2)}=0.10$
н47У	981630.73	3576350.19	Картометрический метод	0.10	$Mt=\sqrt{(0.07^2+0.07^2)}=0.10$
н50У	981621.86	3576343.67	Картометрический метод	0.10	$Mt=\sqrt{(0.07^2+0.07^2)}=0.10$
н51У	981626.53	3576324.90	Картометрический метод	0.10	$Mt=\sqrt{(0.07^2+0.07^2)}=0.10$
20	981631.67	3576303.26	Картометрический метод	0.10	$Mt=\sqrt{(0.07^2+0.07^2)}=0.10$
21	981654.71	3576319.34	Картометрический метод	0.10	$Mt=\sqrt{(0.07^2+0.07^2)}=0.10$
22	981654.50	3576319.69	Картометрический метод	0.10	$Mt=\sqrt{(0.07^2+0.07^2)}=0.10$
18	981654.77	3576319.88	Картометрический метод	0.10	$Mt=\sqrt{(0.07^2+0.07^2)}=0.10$

2. Сведения о частях границ образуемых земельных участков

Обозначение земельного участка :ЗУ30

Обозначение части границ		Горизонтальное проложение (S), м	Описание прохождения части границ	Отметка о наличии земельного спора о местоположении границ земельного участка
от т.	до т.			
1	2	3	4	5
–	–	–	–	–

3. Общие сведения об образуемых земельных участках		
Обозначение земельного участка :ЗУ30		
№ п/п	**Наименование характеристик земельного участка**	**Значение характеристики**
1	**2**	**3**
1	Адрес земельного участка	Ханты-Мансийский Автономный округ - Югра АО, Сургут г, Щепеткина ул, 17 д
2	Категория земель	Земли населенных пунктов
3	Вид разрешенного использования	в соответствии с классификатором, утвержденным приказом Минэкономразвития России от 01.09.2014 № 540 Общественное питание
4	Площадь земельного участка ± величина погрешности определения площади (Р ± ΔР), $м^2$	771 кв.м ± 5.73 кв.м
5	Формула, примененная для расчета предельной допустимой погрешности определения площади земельного участка (ΔР), $м^2$	$\Delta P = 2 * 0.10 * \sqrt{771} * \sqrt{((1 + 1.43^2)/(2 * 1.43))} = 5.73$
6	Предельный минимальный и максимальный размеры земельного участка ($P_{мин}$ и $P_{макс}$), $м^2$	–
7	Кадастровый или иной номер (обозначение) здания, сооружения, объекта незавершенного строительства, расположенного на земельном участке	86:10:0101054:202
8	Кадастровые номера исходных земельных участков	86:10:0101055:45, земли, находящиеся в государственной или муниципальной собственности
	Иное	
9	Иные сведения	–

4. Сведения о земельных участках, посредством которых обеспечивается доступ (проход или проезд от земельных участков общего пользования) к образуемым земельным участкам		
№ п/п	**Кадастровый номер или обозначение земельного участка, для которого обеспечивается доступ**	**Кадастровый номер или обозначение земельного участка, посредством которого обеспечивается доступ**
1	**2**	**3**
1	:ЗУ30	земли общего пользования

Сведения об образуемых земельных участках					
1. Сведения о характерных точках границ образуемых земельных участков					
Обозначение земельного участка :ЗУ31 Зона № МСК-86					
Обозначение характерных точек границ	**Координаты, м**		**Метод определения координат**	**Средняя квадратическая погрешность определения координат характерной точки (M_t), м**	**Формулы, примененные для расчета средней квадратической погрешности определения координат характерной точки (M_t), м**
	X	**Y**			
1	**2**	**3**	**6**	**7**	**8**
н44У	981668.48	3576345.62	Картометрический метод	0.10	$Mt=\sqrt{(0.07^2+0.07^2)}=0.10$
н43У	981666.31	3576348.62	Картометрический метод	0.10	$Mt=\sqrt{(0.07^2+0.07^2)}=0.10$
н42У	981661.79	3576345.23	Картометрический метод	0.10	$Mt=\sqrt{(0.07^2+0.07^2)}=0.10$
н41У	981660.68	3576346.64	Картометрический метод	0.10	$Mt=\sqrt{(0.07^2+0.07^2)}=0.10$
н40У	981656.59	3576343.50	Картометрический метод	0.10	$Mt=\sqrt{(0.07^2+0.07^2)}=0.10$
н39У	981653.32	3576347.75	Картометрический метод	0.10	$Mt=\sqrt{(0.07^2+0.07^2)}=0.10$
н38У	981643.96	3576359.92	Картометрический метод	0.10	$Mt=\sqrt{(0.07^2+0.07^2)}=0.10$
н47У	981630.73	3576350.19	Картометрический метод	0.10	$Mt=\sqrt{(0.07^2+0.07^2)}=0.10$
н48У	981642.06	3576336.33	Картометрический метод	0.10	$Mt=\sqrt{(0.07^2+0.07^2)}=0.10$
н49У	981645.02	3576332.71	Картометрический метод	0.10	$Mt=\sqrt{(0.07^2+0.07^2)}=0.10$
18	981654.77	3576319.88	Картометрический метод	0.10	$Mt=\sqrt{(0.07^2+0.07^2)}=0.10$
19	981680.73	3576338.20	Картометрический метод	0.10	$Mt=\sqrt{(0.07^2+0.07^2)}=0.10$
15	981680.87	3576338.29	Картометрический метод	0.10	$Mt=\sqrt{(0.07^2+0.07^2)}=0.10$

н32У	981684.74	3576341.00	Картометрический метод	0.10	$Mt=\sqrt{(0.07^2+0.07^2)}=0.10$
н37У	981681.51	3576345.59	Картометрический метод	0.10	$Mt=\sqrt{(0.07^2+0.07^2)}=0.10$
н46У	981681.39	3576345.76	Картометрический метод	0.10	$Mt=\sqrt{(0.07^2+0.07^2)}=0.10$
н45У	981675.91	3576341.77	Картометрический метод	0.10	$Mt=\sqrt{(0.07^2+0.07^2)}=0.10$
н44У	981668.48	3576345.62	Картометрический метод	0.10	$Mt=\sqrt{(0.07^2+0.07^2)}=0.10$

2. Сведения о частях границ образуемых земельных участков

Обозначение земельного участка :ЗУ31

Обозначение части границ		Горизонтальное проложение (S), м	Описание прохождения части границ	Отметка о наличии земельного спора о местоположении границ земельного участка
от т.	до т.			
1	2	3	4	5
–	–	–	–	–

3. Общие сведения об образуемых земельных участках

Обозначение земельного участка :ЗУ31

№ п/п	Наименование характеристик земельного участка	Значение характеристики
1	2	3
1	Адрес земельного участка	Ханты-Мансийский Автономный округ - Югра АО, Сургут г, Щепеткина ул, 17 д
2	Категория земель	Земли населенных пунктов
3	Вид разрешенного использования	в соответствии с классификатором, утвержденным приказом Минэкономразвития России от 01.09.2014 № 540 Магазины
4	Площадь земельного участка ± величина погрешности определения площади (Р ± ΔР), $м^2$	880 кв.м ± 6.07 кв.м
5	Формула, примененная для расчета предельной допустимой погрешности определения площади земельного участка (ΔР), $м^2$	$\Delta P = 2 * 0.10 * \sqrt{880} * \sqrt{((1 + 1.35^2)/(2 * 1.35))} = 6.07$
6	Предельный минимальный и максимальный размеры земельного участка ($P_{мин}$ и $P_{макс}$), $м^2$	–
7	Кадастровый или иной номер (обозначение) здания, сооружения, объекта незавершенного строительства, расположенного на земельном участке	86:10:0101054:202
8	Кадастровые номера исходных земельных участков	86:10:0101055:2, земли, находящиеся в государственной или муниципальной собственности
	Иное	

9	Иные сведения	–
4. Сведения о земельных участках, посредством которых обеспечивается доступ (проход или проезд от земельных участков общего пользования) к образуемым земельным участкам		
№ п/п	**Кадастровый номер или обозначение земельного участка, для которого обеспечивается доступ**	**Кадастровый номер или обозначение земельного участка, посредством которого обеспечивается доступ**
1	**2**	**3**
1	:ЗУ31	земли общего пользования

Сведения об образуемых земельных участках					
1. Сведения о характерных точках границ образуемых земельных участков					
Обозначение земельного участка :ЗУ32 Зона № МСК-86					
Обозначение характерных точек границ	**Координаты, м**		**Метод определения координат**	**Средняя квадратическая погрешность определения координат характерной точки (M_t), м**	**Формулы, примененные для расчета средней квадратической погрешности определения координат характерной точки (M_t), м**
	X	**Y**			
1	**2**	**3**	**6**	**7**	**8**
н38У	981643.96	3576359.92	Картометрический метод	0.10	$Mt=\sqrt{(0.07^2+0.07^2)}=0.10$
н39У	981653.32	3576347.75	Картометрический метод	0.10	$Mt=\sqrt{(0.07^2+0.07^2)}=0.10$
н40У	981656.59	3576343.50	Картометрический метод	0.10	$Mt=\sqrt{(0.07^2+0.07^2)}=0.10$
н41У	981660.68	3576346.64	Картометрический метод	0.10	$Mt=\sqrt{(0.07^2+0.07^2)}=0.10$
н42У	981661.79	3576345.23	Картометрический метод	0.10	$Mt=\sqrt{(0.07^2+0.07^2)}=0.10$
н43У	981666.31	3576348.62	Картометрический метод	0.10	$Mt=\sqrt{(0.07^2+0.07^2)}=0.10$
н44У	981668.48	3576345.62	Картометрический метод	0.10	$Mt=\sqrt{(0.07^2+0.07^2)}=0.10$
н45У	981675.91	3576341.77	Картометрический метод	0.10	$Mt=\sqrt{(0.07^2+0.07^2)}=0.10$
н46У	981681.39	3576345.76	Картометрический метод	0.10	$Mt=\sqrt{(0.07^2+0.07^2)}=0.10$
н37У	981681.51	3576345.59	Картометрический метод	0.10	$Mt=\sqrt{(0.07^2+0.07^2)}=0.10$
н36У	981682.25	3576346.15	Картометрический	0.10	$Mt=\sqrt{(0.07^2+0.07^2)}=0.10$

			метод		
н35У	981668.43	3576364.28	Картометрический метод	0.10	Mt=√(0.07²+0.07²)=0.10
н34У	981662.74	3576371.70	Картометрический метод	0.10	Mt=√(0.07²+0.07²)=0.10
н33У	981662.26	3576373.40	Картометрический метод	0.10	Mt=√(0.07²+0.07²)=0.10
н38У	981643.96	3576359.92	Картометрический метод	0.10	Mt=√(0.07²+0.07²)=0.10

2. Сведения о частях границ образуемых земельных участков

Обозначение земельного участка :ЗУ32

Обозначение части границ		Горизонтальное проложение (S), м	Описание прохождения части границ	Отметка о наличии земельного спора о местоположении границ земельного участка
от т.	до т.			
1	2	3	4	5
–	–	–	–	–

3. Общие сведения об образуемых земельных участках

Обозначение земельного участка :ЗУ32

№ п/п	Наименование характеристик земельного участка	Значение характеристики
1	2	3
1	Адрес земельного участка	Ханты-Мансийский Автономный округ - Югра АО, Сургут г, Щепеткина ул, 17 д
2	Категория земель	Земли населенных пунктов
3	Вид разрешенного использования	в соответствии с классификатором, утвержденным приказом Минэкономразвития России от 01.09.2014 № 540 Магазины
4	Площадь земельного участка ± величина погрешности определения площади (Р ± ΔР), м^2	598 кв.м ± 4.94 кв.м
5	Формула, примененная для расчета предельной допустимой погрешности определения площади земельного участка (ΔР), м^2	ΔР = 2 * 0.10 * √598 * √((1 + 1.21²)/(2 * 1.21)) = 4.94
6	Предельный минимальный и максимальный размеры земельного участка ($Р_{мин}$ и $Р_{макс}$), м^2	–
7	Кадастровый или иной номер (обозначение) здания, сооружения, объекта незавершенного строительства, расположенного на земельном участке	–
8	Кадастровые номера исходных земельных участков	86:10:0101055:4, земли, находящиеся в государственной или муниципальной собственности
	Иное	
9	Иные сведения	–

4. Сведения о земельных участках, посредством которых обеспечивается доступ (проход или проезд от земельных участков общего пользования) к образуемым земельным участкам		
№ п/п	**Кадастровый номер или обозначение земельного участка, для которого обеспечивается доступ**	**Кадастровый номер или обозначение земельного участка, посредством которого обеспечивается доступ**
1	**2**	**3**
1	:ЗУ32	земли общего пользования

Сведения об образуемых земельных участках

1. Сведения о характерных точках границ образуемых земельных участков

Обозначение земельного участка :ЗУ33

Зона № МСК-86

Обозначение характерных точек границ	Координаты, м		Метод определения координат	Средняя квадратическая погрешность определения координат характерной точки (M_t), м	Формулы, примененные для расчета средней квадратической погрешности определения координат характерной точки (M_t), м
	X	Y			
1	2	3	6	7	8
н17У	981751.67	3576396.75	Картометрический метод	0.10	$Mt=\sqrt{(0.07^2+0.07^2)}=0.10$
н18У	981738.91	3576388.07	Картометрический метод	0.10	$Mt=\sqrt{(0.07^2+0.07^2)}=0.10$
н19У	981720.07	3576375.44	Картометрический метод	0.10	$Mt=\sqrt{(0.07^2+0.07^2)}=0.10$
н22У	981716.47	3576373.29	Картометрический метод	0.10	$Mt=\sqrt{(0.07^2+0.07^2)}=0.10$
н23У	981716.32	3576373.12	Картометрический метод	0.10	$Mt=\sqrt{(0.07^2+0.07^2)}=0.10$
н24У	981700.16	3576398.16	Картометрический метод	0.10	$Mt=\sqrt{(0.07^2+0.07^2)}=0.10$
н25У	981699.05	3576399.75	Картометрический метод	0.10	$Mt=\sqrt{(0.07^2+0.07^2)}=0.10$
н26У	981698.71	3576400.20	Картометрический метод	0.10	$Mt=\sqrt{(0.07^2+0.07^2)}=0.10$
н27У	981732.57	3576425.10	Картометрический метод	0.10	$Mt=\sqrt{(0.07^2+0.07^2)}=0.10$
н28У	981734.30	3576426.35	Картометрический метод	0.10	$Mt=\sqrt{(0.07^2+0.07^2)}=0.10$
н21У	981752.96	3576397.62	Картометрический метод	0.10	$Mt=\sqrt{(0.07^2+0.07^2)}=0.10$
н17У	981751.67	3576396.75	Картометрический метод	0.10	$Mt=\sqrt{(0.07^2+0.07^2)}=0.10$

2. Сведения о частях границ образуемых земельных участков

Обозначение земельного участка :ЗУ33

Обозначение части границ		Горизонтальное проложение (S), м	Описание прохождения части границ	Отметка о наличии земельного спора о местоположении границ земельного участка
от т.	до т.			
1	2	3	4	5
–	–	–	–	–

3. Общие сведения об образуемых земельных участках

Обозначение земельного участка :ЗУ33

№ п/п	Наименование характеристик земельного участка	Значение характеристики
1	2	3
1	Адрес земельного участка	Ханты-Мансийский Автономный округ - Югра АО, Сургут г, Затонская ул, 31 д
2	Категория земель	Земли населенных пунктов
3	Вид разрешенного использования	в соответствии с классификатором, утвержденным приказом Минэкономразвития России от 01.09.2014 № 540 Малоэтажная жилая застройка (индивидуальное жилищное строительство; размещение дачных домов и садовых домов)
4	Площадь земельного участка ± величина погрешности определения площади (Р ± ΔР), $м^2$	1470 кв.м ± 7.67 кв.м
5	Формула, примененная для расчета предельной допустимой погрешности определения площади земельного участка (ΔР), $м^2$	$\Delta P = 2 * 0.10 * \sqrt{1470} * \sqrt{((1 + 1.02^2)/(2 * 1.02))} = 7.67$
6	Предельный минимальный и максимальный размеры земельного участка ($P_{мин}$ и $P_{макс}$), $м^2$	500 1500
7	Кадастровый или иной номер (обозначение) здания, сооружения, объекта незавершенного строительства, расположенного на земельном участке	86:10:0101055:77
8	Кадастровые номера исходных земельных участков	86:10:0101055:55, земли, находящиеся в государственной или муниципальной собственности
	Иное	
9	Иные сведения	–

4. Сведения о земельных участках, посредством которых обеспечивается доступ (проход или проезд от земельных участков общего пользования) к образуемым земельным участкам

№ п/п	Кадастровый номер или обозначение земельного участка, для которого обеспечивается доступ	Кадастровый номер или обозначение земельного участка, посредством которого обеспечивается доступ
1	2	3
1	:ЗУ33	земли общего пользования

Сведения об образуемых земельных участках					
1. Сведения о характерных точках границ образуемых земельных участков					
Обозначение земельного участка :ЗУ34 Зона № МСК-86					
Обозначение характерных точек границ	**Координаты, м**		**Метод определения координат**	**Средняя квадратическая погрешность определения координат характерной точки (M_t), м**	**Формулы, примененные для расчета средней квадратической погрешности определения координат характерной точки (M_t), м**
	X	**Y**			
1	**2**	**3**	**6**	**7**	**8**
н29У	981679.68	3576386.21	Картометрический метод	0.10	$Mt=\sqrt{(0.07^2+0.07^2)}=0.10$
7	981705.43	3576356.74	Картометрический метод	0.10	$Mt=\sqrt{(0.07^2+0.07^2)}=0.10$
8	981712.42	3576361.92	Картометрический метод	0.10	$Mt=\sqrt{(0.07^2+0.07^2)}=0.10$
9	981715.06	3576364.03	Картометрический метод	0.10	$Mt=\sqrt{(0.07^2+0.07^2)}=0.10$
10	981716.35	3576362.43	Картометрический метод	0.10	$Mt=\sqrt{(0.07^2+0.07^2)}=0.10$
4	981724.48	3576368.15	Картометрический метод	0.10	$Mt=\sqrt{(0.07^2+0.07^2)}=0.10$
н20У	981723.13	3576370.84	Картометрический метод	0.10	$Mt=\sqrt{(0.07^2+0.07^2)}=0.10$
н19У	981720.07	3576375.44	Картометрический метод	0.10	$Mt=\sqrt{(0.07^2+0.07^2)}=0.10$
н22У	981716.47	3576373.29	Картометрический метод	0.10	$Mt=\sqrt{(0.07^2+0.07^2)}=0.10$
н23У	981716.32	3576373.12	Картометрический метод	0.10	$Mt=\sqrt{(0.07^2+0.07^2)}=0.10$
н24У	981700.16	3576398.16	Картометрический метод	0.10	$Mt=\sqrt{(0.07^2+0.07^2)}=0.10$
н25У	981699.05	3576399.75	Картометрический метод	0.10	$Mt=\sqrt{(0.07^2+0.07^2)}=0.10$
н26У	981698.71	3576400.20	Картометрический метод	0.10	$Mt=\sqrt{(0.07^2+0.07^2)}=0.10$

н29У	981679.68	3576386.21	Картометрический метод	0.10	$Mt=\sqrt{(0.07^2+0.07^2)}=0.10$

2. Сведения о частях границ образуемых земельных участков

Обозначение земельного участка :ЗУ34

Обозначение части границ		Горизонтальное проложение (S), м	Описание прохождения части границ	Отметка о наличии земельного спора о местоположении границ земельного участка
от т.	до т.			
1	2	3	4	5
–	–	–	–	–

3. Общие сведения об образуемых земельных участках

Обозначение земельного участка :ЗУ34

№ п/п	Наименование характеристик земельного участка	Значение характеристики
1	2	3
1	Адрес земельного участка	Ханты-Мансийский Автономный округ - Югра АО, Сургут г, Щепеткина ул, 19 д
2	Категория земель	Земли населенных пунктов
3	Вид разрешенного использования	в соответствии с классификатором, утвержденным приказом Минэкономразвития России от 01.09.2014 № 540 Малоэтажная жилая застройка (индивидуальное жилищное строительство; размещение дачных домов и садовых домов)
4	Площадь земельного участка ± величина погрешности определения площади ($P \pm \Delta P$), $м^2$	864 кв.м ± 5.88 кв.м
5	Формула, примененная для расчета предельной допустимой погрешности определения площади земельного участка (ΔP), $м^2$	$\Delta P = 2 * 0.10 * \sqrt{864} * \sqrt{((1 + 1.03^2)/(2 * 1.03))} = 5.88$
6	Предельный минимальный и максимальный размеры земельного участка ($P_{мин}$ и $P_{макс}$), $м^2$	500 1500
7	Кадастровый или иной номер (обозначение) здания, сооружения, объекта незавершенного строительства, расположенного на земельном участке	–
8	Кадастровые номера исходных земельных участков	земли, находящиеся в государственной или муниципальной собственности
	Иное	
9	Иные сведения	–

4. Сведения о земельных участках, посредством которых обеспечивается доступ (проход или проезд от земельных участков общего пользования) к образуемым земельным участкам

№ п/п	Кадастровый номер или обозначение земельного участка, для которого обеспечивается доступ	Кадастровый номер или обозначение земельного участка, посредством которого обеспечивается доступ
1	2	3
1	:ЗУ34	земли общего пользования

Сведения об образуемых земельных участках					
1. Сведения о характерных точках границ образуемых земельных участков					
Обозначение земельного участка :ЗУ35 Зона № МСК-86					
Обозначение характерных точек границ	**Координаты, м**		**Метод определения координат**	**Средняя квадратическая погрешность определения координат характерной точки (M_t), м**	**Формулы, примененные для расчета средней квадратической погрешности определения координат характерной точки (M_t), м**
	X	**Y**			
1	**2**	**3**	**6**	**7**	**8**
1	981737.30	3576345.54	Картометрический метод	0.10	$Mt=\sqrt{(0.07^2+0.07^2)}=0.10$
2	981749.35	3576328.32	Картометрический метод	0.10	$Mt=\sqrt{(0.07^2+0.07^2)}=0.10$
3	981750.07	3576327.30	Картометрический метод	0.10	$Mt=\sqrt{(0.07^2+0.07^2)}=0.10$
н14У	981754.87	3576330.28	Картометрический метод	0.10	$Mt=\sqrt{(0.07^2+0.07^2)}=0.10$
н6У	981770.39	3576341.96	Картометрический метод	0.10	$Mt=\sqrt{(0.07^2+0.07^2)}=0.10$
н5У	981763.00	3576353.82	Картометрический метод	0.10	$Mt=\sqrt{(0.07^2+0.07^2)}=0.10$
н4У	981759.67	3576358.71	Картометрический метод	0.10	$Mt=\sqrt{(0.07^2+0.07^2)}=0.10$
н12У	981759.50	3576358.95	Картометрический метод	0.10	$Mt=\sqrt{(0.07^2+0.07^2)}=0.10$
н13У	981758.22	3576358.08	Картометрический метод	0.10	$Mt=\sqrt{(0.07^2+0.07^2)}=0.10$
н15У	981743.03	3576349.26	Картометрический метод	0.10	$Mt=\sqrt{(0.07^2+0.07^2)}=0.10$
н16У	981738.59	3576346.38	Картометрический метод	0.10	$Mt=\sqrt{(0.07^2+0.07^2)}=0.10$
1	981737.30	3576345.54	Картометрический метод	0.10	$Mt=\sqrt{(0.07^2+0.07^2)}=0.10$

2. Сведения о частях границ образуемых земельных участков				
Обозначение земельного участка :ЗУ35				
Обозначение части границ		**Горизонтальное проложение (S), м**	**Описание прохождения части границ**	**Отметка о наличии земельного спора о местоположении границ земельного участка**
от т.	**до т.**			
1	**2**	**3**	**4**	**5**
–	–	–	–	–

3. Общие сведения об образуемых земельных участках		
Обозначение земельного участка :ЗУ35		
№ п/п	**Наименование характеристик земельного участка**	**Значение характеристики**
1	**2**	**3**
1	Адрес земельного участка	Ханты-Мансийский Автономный округ - Югра АО, Сургут г, Заводская ул, 24А д
2	Категория земель	Земли населенных пунктов
3	Вид разрешенного использования	в соответствии с классификатором, утвержденным приказом Минэкономразвития России от 01.09.2014 № 540 Малоэтажная жилая застройка (индивидуальное жилищное строительство; размещение дачных домов и садовых домов)
4	Площадь земельного участка ± величина погрешности определения площади (Р ± ΔР), $м^2$	549 кв.м ± 4.69 кв.м
5	Формула, примененная для расчета предельной допустимой погрешности определения площади земельного участка (ΔР), $м^2$	$\Delta P = 2 * 0.10 * \sqrt{549} * \sqrt{((1 + 1.05^2)/(2 * 1.05))} = 4.69$
6	Предельный минимальный и максимальный размеры земельного участка ($Р_{мин}$ и $Р_{макс}$), $м^2$	500 1500
7	Кадастровый или иной номер (обозначение) здания, сооружения, объекта незавершенного строительства, расположенного на земельном участке	–
8	Кадастровые номера исходных земельных участков	86:10:0101055:8, 86:10:0101055:40, земли, находящиеся в государственной или муниципальной собственности
	Иное	
9	Иные сведения	–

4. Сведения о земельных участках, посредством которых обеспечивается доступ (проход или проезд от земельных участков общего пользования) к образуемым земельным участкам		
№ п/п	**Кадастровый номер или обозначение земельного участка, для которого обеспечивается доступ**	**Кадастровый номер или обозначение земельного участка, посредством которого обеспечивается доступ**
1	**2**	**3**
1	:ЗУ35	земли общего пользования

Сведения об образуемых земельных участках					
1. Сведения о характерных точках границ образуемых земельных участков					
Обозначение земельного участка :ЗУ36 Зона № МСК-86					
Обозначение характерных точек границ	**Координаты, м**		**Метод определения координат**	**Средняя квадратическая погрешность определения координат характерной точки (M_t), м**	**Формулы, примененные для расчета средней квадратической погрешности определения координат характерной точки (M_t), м**
	X	**Y**			
1	**2**	**3**	**6**	**7**	**8**
н17У	981751.67	3576396.75	Картометрический метод	0.10	$Mt=\sqrt{(0.07^2+0.07^2)}=0.10$
н18У	981738.91	3576388.07	Картометрический метод	0.10	$Mt=\sqrt{(0.07^2+0.07^2)}=0.10$
н19У	981720.07	3576375.44	Картометрический метод	0.10	$Mt=\sqrt{(0.07^2+0.07^2)}=0.10$
н20У	981723.13	3576370.84	Картометрический метод	0.10	$Mt=\sqrt{(0.07^2+0.07^2)}=0.10$
4	981724.48	3576368.15	Картометрический метод	0.10	$Mt=\sqrt{(0.07^2+0.07^2)}=0.10$
5	981730.39	3576356.39	Картометрический метод	0.10	$Mt=\sqrt{(0.07^2+0.07^2)}=0.10$
6	981737.01	3576345.95	Картометрический метод	0.10	$Mt=\sqrt{(0.07^2+0.07^2)}=0.10$
1	981737.30	3576345.54	Картометрический метод	0.10	$Mt=\sqrt{(0.07^2+0.07^2)}=0.10$
н16У	981738.59	3576346.38	Картометрический метод	0.10	$Mt=\sqrt{(0.07^2+0.07^2)}=0.10$
н15У	981743.03	3576349.26	Картометрический метод	0.10	$Mt=\sqrt{(0.07^2+0.07^2)}=0.10$
н13У	981758.22	3576358.08	Картометрический метод	0.10	$Mt=\sqrt{(0.07^2+0.07^2)}=0.10$
н8У	981757.61	3576358.96	Картометрический метод	0.10	$Mt=\sqrt{(0.07^2+0.07^2)}=0.10$
н9У	981750.86	3576368.68	Картометрический метод	0.10	$Mt=\sqrt{(0.07^2+0.07^2)}=0.10$

н10У	981764.56	3576377.38	Картометрический метод	0.10	Mt=√(0.07²+0.07²)=0.10
н11У	981765.65	3576378.07	Картометрический метод	0.10	Mt=√(0.07²+0.07²)=0.10
н21У	981752.96	3576397.62	Картометрический метод	0.10	Mt=√(0.07²+0.07²)=0.10
н17У	981751.67	3576396.75	Картометрический метод	0.10	Mt=√(0.07²+0.07²)=0.10

2. Сведения о частях границ образуемых земельных участков

Обозначение земельного участка :ЗУ36

Обозначение части границ		Горизонтальное проложение (S), м	Описание прохождения части границ	Отметка о наличии земельного спора о местоположении границ земельного участка
от т.	до т.			
1	2	3	4	5
–	–	–	–	–

3. Общие сведения об образуемых земельных участках

Обозначение земельного участка :ЗУ36

№ п/п	Наименование характеристик земельного участка	Значение характеристики
1	2	3
1	Адрес земельного участка	Ханты-Мансийский Автономный округ - Югра АО, Сургут г, Затонская ул, 33 д
2	Категория земель	Земли населенных пунктов
3	Вид разрешенного использования	в соответствии с классификатором, утвержденным приказом Минэкономразвития России от 01.09.2014 № 540 Малоэтажная жилая застройка (индивидуальное жилищное строительство; размещение дачных домов и садовых домов)
4	Площадь земельного участка ± величина погрешности определения площади (Р ± ΔР), м^2	1216 кв.м ± 7.00 кв.м
5	Формула, примененная для расчета предельной допустимой погрешности определения площади земельного участка (ΔР), м^2	ΔР = 2 * 0.10 * √1216 * √((1 + 1.14²)/(2 * 1.14)) = 7.00
6	Предельный минимальный и максимальный размеры земельного участка ($Р_{мин}$ и $Р_{макс}$), м^2	500 1500
7	Кадастровый или иной номер (обозначение) здания, сооружения, объекта незавершенного строительства, расположенного на земельном участке	86:10:0101055:115
8	Кадастровые номера исходных земельных участков	86:10:0101055:8, 86:10:0101055:51, земли, находящиеся в государственной или муниципальной собственности
	Иное	
9	Иные сведения	–

4. Сведения о земельных участках, посредством которых обеспечивается доступ (проход или проезд от земельных участков общего пользования) к образуемым земельным участкам		
№ п/п	**Кадастровый номер или обозначение земельного участка, для которого обеспечивается доступ**	**Кадастровый номер или обозначение земельного участка, посредством которого обеспечивается доступ**
1	**2**	**3**
1	:ЗУ36	земли общего пользования

Сведения об образуемых земельных участках

1. Сведения о характерных точках границ образуемых земельных участков

Обозначение земельного участка :ЗУ37
Зона № МСК-86

Обозначение характерных точек границ	Координаты, м		Метод определения координат	Средняя квадратическая погрешность определения координат характерной точки (M_t), м	Формулы, примененные для расчета средней квадратической погрешности определения координат характерной точки (M_t), м
	X	Y			
1	2	3	6	7	8
н33У	981662.26	3576373.40	Картометрический метод	0.10	$Mt=\sqrt{(0.07^2+0.07^2)}=0.10$
н34У	981662.74	3576371.70	Картометрический метод	0.10	$Mt=\sqrt{(0.07^2+0.07^2)}=0.10$
н35У	981668.43	3576364.28	Картометрический метод	0.10	$Mt=\sqrt{(0.07^2+0.07^2)}=0.10$
н36У	981682.25	3576346.15	Картометрический метод	0.10	$Mt=\sqrt{(0.07^2+0.07^2)}=0.10$
н37У	981681.51	3576345.59	Картометрический метод	0.10	$Mt=\sqrt{(0.07^2+0.07^2)}=0.10$
н32У	981684.74	3576341.00	Картометрический метод	0.10	$Mt=\sqrt{(0.07^2+0.07^2)}=0.10$
7	981705.43	3576356.74	Картометрический метод	0.10	$Mt=\sqrt{(0.07^2+0.07^2)}=0.10$
н29У	981679.68	3576386.21	Картометрический метод	0.10	$Mt=\sqrt{(0.07^2+0.07^2)}=0.10$
н33У	981662.26	3576373.40	Картометрический метод	0.10	$Mt=\sqrt{(0.07^2+0.07^2)}=0.10$

2. Сведения о частях границ образуемых земельных участков

Обозначение земельного участка :ЗУ37

Обозначение части границ		Горизонтальное проложение (S), м	Описание прохождения части границ	Отметка о наличии земельного спора о местоположении границ земельного участка
от т.	до т.			
1	2	3	4	5
–	–	–	–	–

3. Общие сведения об образуемых земельных участках		
Обозначение земельного участка :ЗУ37		
№ п/п	**Наименование характеристик земельного участка**	**Значение характеристики**
1	**2**	**3**
1	Адрес земельного участка	Ханты-Мансийский Автономный округ - Югра АО, Сургут г, Щепеткина ул
2	Категория земель	Земли населенных пунктов
3	Вид разрешенного использования	в соответствии с классификатором, утвержденным приказом Минэкономразвития России от 01.09.2014 № 540 Малоэтажная жилая застройка (индивидуальное жилищное строительство; размещение дачных домов и садовых домов)
4	Площадь земельного участка ± величина погрешности определения площади (Р ± ΔР), $м^2$	929 кв.м ± 6.10 кв.м
5	Формула, примененная для расчета предельной допустимой погрешности определения площади земельного участка (ΔР), $м^2$	$\Delta P = 2 * 0.10 * \sqrt{929} * \sqrt{((1 + 1.05^2)/(2 * 1.05))} =$ 6.10
6	Предельный минимальный и максимальный размеры земельного участка ($P_{мин}$ и $P_{макс}$), $м^2$	500 1500
7	Кадастровый или иной номер (обозначение) здания, сооружения, объекта незавершенного строительства, расположенного на земельном участке	–
8	Кадастровые номера исходных земельных участков	земли, находящиеся в государственной или муниципальной собственности
	Иное	
9	Иные сведения	–

4. Сведения о земельных участках, посредством которых обеспечивается доступ (проход или проезд от земельных участков общего пользования) к образуемым земельным участкам		
№ п/п	**Кадастровый номер или обозначение земельного участка, для которого обеспечивается доступ**	**Кадастровый номер или обозначение земельного участка, посредством которого обеспечивается доступ**
1	**2**	**3**
1	:ЗУ37	земли общего пользования

Сведения об образуемых земельных участках

1. Сведения о характерных точках границ образуемых земельных участков

Обозначение земельного участка :ЗУ38
Зона № МСК-86

Обозначение характерных точек границ	Координаты, м		Метод определения координат	Средняя квадратическая погрешность определения координат характерной точки (M_t), м	Формулы, примененные для расчета средней квадратической погрешности определения координат характерной точки (M_t), м
	X	Y			
1	2	3	6	7	8
135	981860.80	3576110.53	Картометрический метод	0.10	$Mt=\sqrt{(0.07^2+0.07^2)}=0.10$
н179У	981858.40	3576118.84	Картометрический метод	0.10	$Mt=\sqrt{(0.07^2+0.07^2)}=0.10$
н180У	981857.41	3576122.27	Картометрический метод	0.10	$Mt=\sqrt{(0.07^2+0.07^2)}=0.10$
н178У	981833.25	3576112.73	Картометрический метод	0.10	$Mt=\sqrt{(0.07^2+0.07^2)}=0.10$
н177У	981834.89	3576107.72	Картометрический метод	0.10	$Mt=\sqrt{(0.07^2+0.07^2)}=0.10$
н173У	981835.63	3576105.45	Картометрический метод	0.10	$Mt=\sqrt{(0.07^2+0.07^2)}=0.10$
132	981836.07	3576104.11	Картометрический метод	0.10	$Mt=\sqrt{(0.07^2+0.07^2)}=0.10$
135	981860.80	3576110.53	Картометрический метод	0.10	$Mt=\sqrt{(0.07^2+0.07^2)}=0.10$

2. Сведения о частях границ образуемых земельных участков

Обозначение земельного участка :ЗУ38

Обозначение части границ		Горизонтальное проложение (S), м	Описание прохождения части границ	Отметка о наличии земельного спора о местоположении границ земельного участка
от т.	до т.			
1	2	3	4	5
–	–	–	–	–

3. Общие сведения об образуемых земельных участках

Обозначение земельного участка :ЗУ38

№ п/п	Наименование характеристик земельного участка	Значение характеристики
1	2	3
1	Адрес земельного участка	Ханты-Мансийский Автономный округ - Югра АО, Сургут г
2	Категория земель	Земли населенных пунктов

3	Вид разрешенного использования	в соответствии с классификатором, утвержденным приказом Минэкономразвития России от 01.09.2014 № 540 Малоэтажная жилая застройка (индивидуальное жилищное строительство; размещение дачных домов и садовых домов)
4	Площадь земельного участка ± величина погрешности определения площади (Р ± ΔР), $м^2$	274 кв.м ± 3.45 кв.м
5	Формула, примененная для расчета предельной допустимой погрешности определения площади земельного участка (ΔР), $м^2$	$\Delta P = 2 * 0.10 * \sqrt{274} * \sqrt{((1 + 1.52^2)/(2 * 1.52))} = 3.45$
6	Предельный минимальный и максимальный размеры земельного участка ($P_{мин}$ и $P_{макс}$), $м^2$	500 1500
7	Кадастровый или иной номер (обозначение) здания, сооружения, объекта незавершенного строительства, расположенного на земельном участке	–
8	Кадастровые номера исходных земельных участков	земли, находящиеся в государственной или муниципальной собственности
	Иное	
9	Иные сведения	–

4. Сведения о земельных участках, посредством которых обеспечивается доступ (проход или проезд от земельных участков общего пользования) к образуемым земельным участкам

№ п/п	Кадастровый номер или обозначение земельного участка, для которого обеспечивается доступ	Кадастровый номер или обозначение земельного участка, посредством которого обеспечивается доступ
1	**2**	**3**
1	:ЗУ38	земли общего пользования

Сведения об образуемых земельных участках

1. Сведения о характерных точках границ образуемых земельных участков

Обозначение земельного участка :ЗУ39
Зона № МСК-86

Обозначение характерных точек границ	Координаты, м		Метод определения координат	Средняя квадратическая погрешность определения координат характерной точки (M_t), м	Формулы, примененные для расчета средней квадратической погрешности определения координат характерной точки (M_t), м
	X	Y			
1	2	3	6	7	8
н173У	981835.63	3576105.45	Картометрический метод	0.10	$Mt=\sqrt{(0.07^2+0.07^2)}=0.10$
н177У	981834.89	3576107.72	Картометрический метод	0.10	$Mt=\sqrt{(0.07^2+0.07^2)}=0.10$
н178У	981833.25	3576112.73	Картометрический метод	0.10	$Mt=\sqrt{(0.07^2+0.07^2)}=0.10$
н176У	981810.48	3576105.31	Картометрический метод	0.10	$Mt=\sqrt{(0.07^2+0.07^2)}=0.10$
н175У	981811.39	3576102.28	Картометрический метод	0.10	$Mt=\sqrt{(0.07^2+0.07^2)}=0.10$
н174У	981812.40	3576098.92	Картометрический метод	0.10	$Mt=\sqrt{(0.07^2+0.07^2)}=0.10$
131	981813.34	3576099.30	Картометрический метод	0.10	$Mt=\sqrt{(0.07^2+0.07^2)}=0.10$
н173У	981835.63	3576105.45	Картометрический метод	0.10	$Mt=\sqrt{(0.07^2+0.07^2)}=0.10$

2. Сведения о частях границ образуемых земельных участков

Обозначение земельного участка :ЗУ39

Обозначение части границ		Горизонтальное проложение (S), м	Описание прохождения части границ	Отметка о наличии земельного спора о местоположении границ земельного участка
от т.	до т.			
1	2	3	4	5
–	–	–	–	–

3. Общие сведения об образуемых земельных участках

Обозначение земельного участка :ЗУ39

№ п/п	Наименование характеристик земельного участка	Значение характеристики
1	2	3
1	Адрес земельного участка	Ханты-Мансийский Автономный округ - Югра АО, Сургут г
2	Категория земель	Земли населенных пунктов

3	Вид разрешенного использования	в соответствии с классификатором, утвержденным приказом Минэкономразвития России от 01.09.2014 № 540 Малоэтажная жилая застройка (индивидуальное жилищное строительство; размещение дачных домов и садовых домов)
4	Площадь земельного участка ± величина погрешности определения площади (Р ± ΔР), $м^2$	171 кв.м ± 2.85 кв.м
5	Формула, примененная для расчета предельной допустимой погрешности определения площади земельного участка (ΔР), $м^2$	$\Delta P = 2 * 0.10 * \sqrt{171} * \sqrt{((1 + 1.82^2)/(2 * 1.82))} = 2.85$
6	Предельный минимальный и максимальный размеры земельного участка ($P_{мин}$ и $P_{макс}$), $м^2$	500 1500
7	Кадастровый или иной номер (обозначение) здания, сооружения, объекта незавершенного строительства, расположенного на земельном участке	–
8	Кадастровые номера исходных земельных участков	земли, находящиеся в государственной или муниципальной собственности
	Иное	
9	Иные сведения	–

4. Сведения о земельных участках, посредством которых обеспечивается доступ (проход или проезд от земельных участков общего пользования) к образуемым земельным участкам

№ п/п	Кадастровый номер или обозначение земельного участка, для которого обеспечивается доступ	Кадастровый номер или обозначение земельного участка, посредством которого обеспечивается доступ
1	**2**	**3**
1	:ЗУ39	земли общего пользования

Сведения об уточняемых земельных участках, необходимые для исправления реестровых ошибок в сведениях о местоположении их границ

1. Сведения о характерных точках границы уточняемого земельного участка с кадастровым номером 86:10:0101055:13

Зона № МСК-86

Обозначение характерных точек границ	Существующие координаты, м		Уточненные координаты, м		Метод определения координат	Средняя квадратическая погрешность определения координат характерной точки (M_t), м	Формулы, примененные для расчета средней квадратической погрешности определения координат характерной точки (M_t), м
	X	Y	X	Y			
1	2	3	4	5	6	7	8
43	981786.44	3576278.21	981786.44	3576278.21	Метод спутниковых геодезических измерений (определений)	0.10	$Mt=\sqrt{(0.07^2+0.07^2)}=0.10$
44	981780.74	3576274.76	981780.74	3576274.76	Метод спутниковых геодезических измерений (определений)	0.10	$Mt=\sqrt{(0.07^2+0.07^2)}=0.10$
45	981777.17	3576281.43	981777.17	3576281.43	Метод спутниковых геодезических измерений (определений)	0.10	$Mt=\sqrt{(0.07^2+0.07^2)}=0.10$
46	981762.10	3576272.44	981762.10	3576272.44	Метод спутниковых геодезических измерений (определений)	0.10	$Mt=\sqrt{(0.07^2+0.07^2)}=0.10$
47	981755.52	3576286.24	981755.52	3576286.24	Метод спутниковых	0.10	$Mt=\sqrt{(0.07^2+0.07^2)}=0.10$

					геодезических измерений (определений)		
48	981751.34	3576293.54	981751.34	3576293.54	Метод спутниковых геодезических измерений (определений)	0.10	Mt=√(0.07²+0.07²)=0.10
49	981749.26	3576297.47	981749.26	3576297.47	Метод спутниковых геодезических измерений (определений)	0.10	Mt=√(0.07²+0.07²)=0.10
50	981744.24	3576305.05	981744.24	3576305.05	Метод спутниковых геодезических измерений (определений)	0.10	Mt=√(0.07²+0.07²)=0.10
51	981742.24	3576308.14	981742.24	3576308.14	Метод спутниковых геодезических измерений (определений)	0.10	Mt=√(0.07²+0.07²)=0.10
52	981748.82	3576312.31	981748.82	3576312.31	Метод спутниковых геодезических измерений (определений)	0.10	Mt=√(0.07²+0.07²)=0.10
53	981753.70	3576315.46	981753.70	3576315.46	Метод спутниковых геодезических измерений (определен	0.10	Mt=√(0.07²+0.07²)=0.10

					ий)		
54	981767.44	3576324.55	981767.44	3576324.55	Метод спутниковых геодезических измерений (определений)	0.10	$Mt=\sqrt{(0.07^2+0.07^2)}=0.10$
55	981772.19	3576316.53	981772.19	3576316.53	Метод спутниковых геодезических измерений (определений)	0.10	$Mt=\sqrt{(0.07^2+0.07^2)}=0.10$
56	981773.42	3576314.55	981773.42	3576314.55	Метод спутниковых геодезических измерений (определений)	0.10	$Mt=\sqrt{(0.07^2+0.07^2)}=0.10$
57	981775.60	3576308.88	981775.60	3576308.88	Метод спутниковых геодезических измерений (определений)	0.10	$Mt=\sqrt{(0.07^2+0.07^2)}=0.10$
58	981775.77	3576308.20	981775.77	3576308.20	Метод спутниковых геодезических измерений (определений)	0.10	$Mt=\sqrt{(0.07^2+0.07^2)}=0.10$
65	–	–	981777.32	3576302.38	Метод спутниковых геодезических измерений (определений)	0.10	$Mt=\sqrt{(0.07^2+0.07^2)}=0.10$
59	981777.70	3576300.96	981777.70	3576300.94	Метод спутниковых	0.10	$Mt=\sqrt{(0.07^2+0.07^2)}=0.10$

					геодезических измерений (определений)		
60	981778.01	3576300.61	981778.00	3576300.62	Метод спутниковых геодезических измерений (определений)	0.10	Mt=√(0.07²+0.07²)=0.10
61	981779.41	3576295.67	981779.38	3576295.64	Метод спутниковых геодезических измерений (определений)	0.10	Mt=√(0.07²+0.07²)=0.10
62	981780.02	3576292.33	981780.02	3576292.32	Метод спутниковых геодезических измерений (определений)	0.10	Mt=√(0.07²+0.07²)=0.10
63	981780.61	3576291.23	981780.58	3576291.20	Метод спутниковых геодезических измерений (определений)	0.10	Mt=√(0.07²+0.07²)=0.10
64	981782.46	3576287.08	981782.48	3576287.10	Метод спутниковых геодезических измерений (определений)	0.10	Mt=√(0.07²+0.07²)=0.10
43	981786.44	3576278.21	981786.44	3576278.21	Метод спутниковых геодезических измерений (определен	0.10	Mt=√(0.07²+0.07²)=0.10

					ий)		

2. Сведения о частях границ уточняемого земельного участка с кадастровым номером 86:10:0101055:13

Обозначение части границ		Горизонтальное проложение (S), м	Описание прохождения части границ	Отметка о наличии земельного спора о местоположении границ земельного участка
от т.	**до т.**			
1	**2**	**3**	**4**	**5**
–	–	–	–	–

3. Характеристики уточняемого земельного участка с кадастровым номером 86:10:0101055:13

№ п/п	Наименование характеристики	Значение характеристики
1	**2**	**3**
1	Площадь земельного участка ± величина погрешности определения площади (Р ± ΔР), $м^2$	1190 кв.м ± 6.95 кв.м
2	Формула, примененная для расчета предельной допустимой погрешности определения площади земельного участка (ΔР), $м^2$	$\Delta P = 2 * 0.10 * \sqrt{1190} * \sqrt{((1 + 1.18^2)/(2 * 1.18))} = 6.95$
3	Иные сведения	–

Сведения об уточняемых земельных участках, необходимые для исправления реестровых ошибок в сведениях о местоположении их границ

1. Сведения о характерных точках границы уточняемого земельного участка с кадастровым номером 86:10:0101055:19

Зона № МСК-86

Обозначение характерных точек границ	Существующие координаты, м		Уточненные координаты, м		Метод определения координат	Средняя квадратическая погрешность определения координат характерной точки (M_t), м	Формулы, примененные для расчета средней квадратической погрешности определения координат характерной точки (M_t), м
	X	Y	X	Y			
1	2	3	4	5	6	7	8
133	981795.05	3576073.50	–	–	Метод спутниковых геодезических измерений (определений)	0.10	$Mt=\sqrt{(0.07^2+0.07^2)}=0.10$
137	981769.76	3576067.43	981868.69	3576083.61	Метод спутниковых геодезических измерений (определений)	0.10	$Mt=\sqrt{(0.07^2+0.07^2)}=0.10$
н174У	–	–	981866.72	3576089.82	Метод спутниковых геодезических измерений (определений)	0.10	$Mt=\sqrt{(0.07^2+0.07^2)}=0.10$
136	981763.41	3576089.04	981866.33	3576091.36	Метод спутниковых геодезических измерений (определений)	0.10	$Mt=\sqrt{(0.07^2+0.07^2)}=0.10$
135	981787.38	3576096.73	981860.80	3576110.53	Метод спутниковых	0.10	$Mt=\sqrt{(0.07^2+0.07^2)}=0.10$

					геодезических измерений (определений)		
132	981789.78	3576089.48	981836.07	3576104.11	Метод спутниковых геодезических измерений (определений)	0.10	Mt=√(0.07²+0.07²)=0.10
133	981795.05	3576073.50	981840.50	3576090.53	Метод спутниковых геодезических измерений (определений)	0.10	Mt=√(0.07²+0.07²)=0.10
134	–	–	981843.30	3576077.97	Метод спутниковых геодезических измерений (определений)	0.10	Mt=√(0.07²+0.07²)=0.10
137	–	–	981868.69	3576083.61	Метод спутниковых геодезических измерений (определений)	0.10	Mt=√(0.07²+0.07²)=0.10

2. Сведения о частях границ уточняемого земельного участка с кадастровым номером 86:10:0101055:19

Обозначение части границ		**Горизонтальное проложение (S), м**	**Описание прохождения части границ**	**Отметка о наличии земельного спора о местоположении границ земельного участка**
от т.	**до т.**			
1	**2**	**3**	**4**	**5**
–	–	–	–	–

3. Характеристики уточняемого земельного участка с кадастровым номером 86:10:0101055:19

№ п/п	**Наименование характеристики**	**Значение характеристики**
1	**2**	**3**
1	Площадь земельного участка ± величина погрешности определения площади (Р ± ΔР), м^2	700 кв.м ± 5.29 кв.м

2	Формула, примененная для расчета предельной допустимой погрешности определения площади земельного участка (ΔР), $м^2$	$\Delta P = 2 * 0.10 * \sqrt{700} * \sqrt{((1 + 1.00^2)/(2 * 1.00))} = 5.29$
3	Иные сведения	–

Сведения об уточняемых земельных участках, необходимые для исправления реестровых ошибок в сведениях о местоположении их границ

1. Сведения о характерных точках границы уточняемого земельного участка с кадастровым номером 86:10:0101055:65

Зона № МСК-86

Обозначение характерных точек границ	Существующие координаты, м		Уточненные координаты, м		Метод определения координат	Средняя квадратическая погрешность определения координат характерной точки (M_t), м	Формулы, примененные для расчета средней квадратической погрешности определения координат характерной точки (M_t), м
	X	Y	X	Y			
1	2	3	4	5	6	7	8
130	981821.10	3576073.03	981821.10	3576073.03	Метод спутниковых геодезических измерений (определений)	0.10	$Mt=\sqrt{(0.07^2+0.07^2)}=0.10$
131	981813.34	3576099.30	981813.34	3576099.30	Метод спутниковых геодезических измерений (определений)	0.10	$Mt=\sqrt{(0.07^2+0.07^2)}=0.10$
н173У	–	–	981835.63	3576105.45	Метод спутниковых геодезических измерений (определений)	0.10	$Mt=\sqrt{(0.07^2+0.07^2)}=0.10$
132	981789.78	3576089.48	981836.07	3576104.11	Метод спутниковых геодезических измерений (определений)	0.10	$Mt=\sqrt{(0.07^2+0.07^2)}=0.10$
133	981795.05	3576073.50	981840.50	3576090.53	Метод спутниковых	0.10	$Mt=\sqrt{(0.07^2+0.07^2)}=0.10$

					геодезических измерений (определений)		
134	981796.99	3576067.64	981843.30	3576077.97	Метод спутниковых геодезических измерений (определений)	0.10	Mt=√(0.07²+0.07²)=0.10
130	981821.10	3576073.03	981821.10	3576073.03	Метод спутниковых геодезических измерений (определений)	0.10	Mt=√(0.07²+0.07²)=0.10

2. Сведения о частях границ уточняемого земельного участка с кадастровым номером 86:10:0101055:65

Обозначение части границ		**Горизонтальное проложение (S), м**	**Описание прохождения части границ**	**Отметка о наличии земельного спора о местоположении границ земельного участка**
от т.	**до т.**			
1	**2**	**3**	**4**	**5**
–	–	–	–	–

3. Характеристики уточняемого земельного участка с кадастровым номером 86:10:0101055:65

№ п/п	**Наименование характеристики**	**Значение характеристики**
1	**2**	**3**
1	Площадь земельного участка ± величина погрешности определения площади (Р ± ΔР), $м^2$	650 кв.м ± 5.11 кв.м
2	Формула, примененная для расчета предельной допустимой погрешности определения площади земельного участка (ΔР), $м^2$	ΔР = 2 * 0.10 * √650 * √((1 + 1.08²)/(2 * 1.08)) = 5.11
3	Иные сведения	–

Описание местоположения здания, сооружения, объекта незавершенного строительства на земельном участке

1. Сведения о характерных точках контура
вид объекта недвижимости (здание, сооружение, объект незавершенного строительства)
Здание
кадастровый номер (обозначение) 86:10:0101054:23
Зона № МСК-86

Номер контура	Номера характерных точек контура	Существующие			Уточненные			Метод определения координат	Средняя квадратическая погрешность определения координат характерной точки (Mt), м	Формулы, примененные для расчета средней квадратической погрешности определения координат характерной точки (Mt), м
		Координаты, м		R, м	Координаты, м		R, м			
		X	Y		X	Y				
1	2	3	4	5	6	7	8	9	10	11
86:10:0101054:23 (1)	н220 О	–	–	–	981587.34	3576187.15	–	Метод спутниковых геодезических измерений (определений)	0.10	$Mt=\sqrt{(0.07^2+0.07^2)}=0.10$
86:10:0101054:23 (1)	н221 О	–	–	–	981588.84	3576185.70	–	Метод спутниковых геодезических измерений (определений)	0.10	$Mt=\sqrt{(0.07^2+0.07^2)}=0.10$
86:10:0101054:23 (1)	н222 О	–	–	–	981590.34	3576186.49	–	Метод спутниковых геодезических измерений (определений)	0.10	$Mt=\sqrt{(0.07^2+0.07^2)}=0.10$

86:10:0101054:23 (1)	н223 О	–	–	–	981595.50	3576179.01	–	Метод спутниковых геодезических измерений (определений)	0.10	Mt=√(0.07²+0.07²)=0.10
86:10:0101054:23 (1)	н224 О	–	–	–	981590.21	3576175.57	–	Метод спутниковых геодезических измерений (определений)	0.10	Mt=√(0.07²+0.07²)=0.10
86:10:0101054:23 (1)	н225 О	–	–	–	981585.23	3576183.13	–	Метод спутниковых геодезических измерений (определений)	0.10	Mt=√(0.07²+0.07²)=0.10
86:10:0101054:23 (1)	н226 О	–	–	–	981584.11	3576184.86	–	Метод спутниковых геодезических измерений (определений)	0.10	Mt=√(0.07²+0.07²)=0.10
86:10:0101054:23 (1)	н220 О	–	–	–	981587.34	3576187.15	–	Метод спутниковых геодезических измерений (определений)	0.10	Mt=√(0.07²+0.07²)=0.10

2. Характеристики здания, сооружения, объекта незавершенного строительства с кадастровым номером (обозначением) 86:10:0101054:23

№ п/п	Наименование характеристики	Значение характеристики
1	2	3
1	Вид объекта недвижимости	Здание
2	Ранее присвоенный	–

	государственный учетный номер здания, сооружения, объекта незавершенного строительства (кадастровый, инвентарный или условный номер)	
3	Кадастровый номер земельного участка (земельных участков), в границах которого (которых) расположено здание, сооружение, объект незавершенного строительства	86:10:0101055:3
4	Номер кадастрового квартала (кадастровых кварталов), в пределах которого (которых) расположено здание, сооружение, объект незавершенного строительства	86:10:0101055
5	Адрес здания, сооружения, объекта незавершенного строительства	Ханты-Мансийский Автономный округ - Югра АО, Сургут г, Заводская ул, 11 д
	Местоположение здания, сооружения, объекта незавершенного строительства	–
	Дополнительные сведения о местоположении	–
6	Иные сведения	–

Описание местоположения здания, сооружения, объекта незавершенного строительства на земельном участке

1. Сведения о характерных точках контура
вид объекта недвижимости (здание, сооружение, объект незавершенного строительства)
Здание
кадастровый номер (обозначение) 86:10:0101054:36
Зона № МСК-86

Номер контура	Номера характерных точек контура	Существующие			Уточненные			Метод определения координат	Средняя квадратическая погрешность определения координат характерной точки (Mt), м	Формулы, примененные для расчета средней квадратической погрешности определения координат характерной точки (Mt), м
		Координаты, м		R, м	Координаты, м		R, м			
		X	Y		X	Y				
1	2	3	4	5	6	7	8	9	10	11
86:10:0101054:36 (1)	н116 О	–	–	–	981763.51	3576299.76	–	Метод спутниковых геодезических измерений (определений)	0.10	$Mt=\sqrt{(0.07^2+0.07^2)}=0.10$
86:10:0101054:36 (1)	н117 О	–	–	–	981755.32	3576312.30	–	Метод спутниковых геодезических измерений (определений)	0.10	$Mt=\sqrt{(0.07^2+0.07^2)}=0.10$
86:10:0101054:36 (1)	н118 О	–	–	–	981766.57	3576319.65	–	Метод спутниковых геодезических измерений (определений)	0.10	$Mt=\sqrt{(0.07^2+0.07^2)}=0.10$

86:10:01010 54:36 (1)	н119 О	–	–	–	98176 7.21	35763 20.07	–	Метод спутник овых геодезич еских измерен ий (определ ений)	0.10	Mt=√(0.07²+0.0 7²)=0.10
86:10:01010 54:36 (1)	н120 О	–	–	–	98177 5.40	35763 07.53	–	Метод спутник овых геодезич еских измерен ий (определ ений)	0.10	Mt=√(0.07²+0.0 7²)=0.10
86:10:01010 54:36 (1)	н116 О	–	–	–	98176 3.51	35762 99.76	–	Метод спутник овых геодезич еских измерен ий (определ ений)	0.10	Mt=√(0.07²+0.0 7²)=0.10

2. Характеристики здания, сооружения, объекта незавершенного строительства с кадастровым номером (обозначением) 86:10:0101054:36

№ п/п	Наименование характеристики	Значение характеристики
1	2	3
1	Вид объекта недвижимости	Здание
2	Ранее присвоенный государственный учетный номер здания, сооружения, объекта незавершенного строительства (кадастровый, инвентарный или условный номер)	–
3	Кадастровый номер земельного участка (земельных участков), в границах которого (которых) расположено здание, сооружение, объект незавершенного строительства	86:10:0101055:13
4	Номер кадастрового квартала (кадастровых кварталов), в пределах которого (которых) расположено здание, сооружение, объект незавершенного строительства	86:10:0101055

5	Адрес здания, сооружения, объекта незавершенного строительства	Ханты-Мансийский Автономный округ - Югра АО, Сургут г, Заводская ул, 23 д
	Местоположение здания, сооружения, объекта незавершенного строительства	–
	Дополнительные сведения о местоположении	–
6	Иные сведения	–

Описание местоположения здания, сооружения, объекта незавершенного строительства на земельном участке

1. Сведения о характерных точках контура
вид объекта недвижимости (здание, сооружение, объект незавершенного строительства)
Здание
кадастровый номер (обозначение) 86:10:0101054:78
Зона № МСК-86

Номер контура	Номера характерных точек контура	Существующие			Уточненные			Метод определения координат	Средняя квадратическая погрешность определения координат характерной точки (Mt), м	Формулы, примененные для расчета средней квадратической погрешности определения координат характерной точки (Mt), м
		Координаты, м		R, м	Координаты, м		R, м			
		X	Y		X	Y				
1	2	3	4	5	6	7	8	9	10	11
86:10:0101054:78 (1)	н88О	–	–	–	981715.30	357636.21	–	Метод спутниковых геодезических измерений (определений)	0.10	$Mt=\sqrt{(0.07^2+0.07^2)}=0.10$
86:10:0101054:78 (1)	н89О	–	–	–	981709.09	357631.99	–	Метод спутниковых геодезических измерений (определений)	0.10	$Mt=\sqrt{(0.07^2+0.07^2)}=0.10$
86:10:0101054:78 (1)	н90О	–	–	–	981704.75	357608.54	–	Метод спутниковых геодезических измерений (определений)	0.10	$Mt=\sqrt{(0.07^2+0.07^2)}=0.10$

86:10:01010 54:78 (1)	н91О	–	–	–	98170 5.31	35763 10.93	–	Метод спутник овых геодезич еских измерен ий (определ ений)	0.10	Mt=√(0.07²+0.0 7²)=0.10
86:10:01010 54:78 (1)	н92О	–	–	–	98170 8.62	35763 13.29	–	Метод спутник овых геодезич еских измерен ий (определ ений)	0.10	Mt=√(0.07²+0.0 7²)=0.10
86:10:01010 54:78 (1)	н93О	–	–	–	98170 7.64	35763 14.72	–	Метод спутник овых геодезич еских измерен ий (определ ений)	0.10	Mt=√(0.07²+0.0 7²)=0.10
86:10:01010 54:78 (1)	н94О	–	–	–	98170 7.96	35763 17.43	–	Метод спутник овых геодезич еских измерен ий (определ ений)	0.10	Mt=√(0.07²+0.0 7²)=0.10
86:10:01010 54:78 (1)	н95О	–	–	–	98171 0.34	35763 19.05	–	Метод спутник овых геодезич еских измерен ий (определ ений)	0.10	Mt=√(0.07²+0.0 7²)=0.10
86:10:01010 54:78 (1)	н96О	–	–	–	98171 2.50	35763 18.57	–	Метод спутник овых геодезич еских измерен ий	0.10	Mt=√(0.07²+0.0 7²)=0.10

								(определ ений)		
86:10:01010 54:78 (1)	н97О	–	–	–	98171 1.19	35763 20.50	–	Метод спутник овых геодезич еских измерен ий (определ ений)	0.10	Mt=√(0.07²+0.07²)=0.10
86:10:01010 54:78 (1)	н98О	–	–	–	98171 3.56	35763 22.11	–	Метод спутник овых геодезич еских измерен ий (определ ений)	0.10	Mt=√(0.07²+0.07²)=0.10
86:10:01010 54:78 (1)	н99О	–	–	–	98171 5.14	35763 19.79	–	Метод спутник овых геодезич еских измерен ий (определ ений)	0.10	Mt=√(0.07²+0.07²)=0.10
86:10:01010 54:78 (1)	н100 О	–	–	–	98171 5.27	35763 22.27	–	Метод спутник овых геодезич еских измерен ий (определ ений)	0.10	Mt=√(0.07²+0.07²)=0.10
86:10:01010 54:78 (1)	н101 О	–	–	–	98171 7.68	35763 23.91	–	Метод спутник овых геодезич еских измерен ий (определ ений)	0.10	Mt=√(0.07²+0.07²)=0.10
86:10:01010 54:78 (1)	н102 О	–	–	–	98171 9.71	35763 23.28	–	Метод спутник овых геодезич еских	0.10	Mt=√(0.07²+0.07²)=0.10

								измерений (определений)		
86:10:01010 54:78 (1)	н103 О	–	–	–	98172 1.38	35763 20.81	–	Метод спутниковых геодезических измерений (определений)	0.10	Mt=√(0.07²+0.07²)=0.10
86:10:01010 54:78 (1)	н104 О	–	–	–	98172 3.25	35763 20.67	–	Метод спутниковых геодезических измерений (определений)	0.10	Mt=√(0.07²+0.07²)=0.10
86:10:01010 54:78 (1)	н105 О	–	–	–	98172 6.05	35763 16.58	–	Метод спутниковых геодезических измерений (определений)	0.10	Mt=√(0.07²+0.07²)=0.10
86:10:01010 54:78 (1)	н106 О	–	–	–	98172 5.09	35763 14.42	–	Метод спутниковых геодезических измерений (определений)	0.10	Mt=√(0.07²+0.07²)=0.10
86:10:01010 54:78 (1)	н107 О	–	–	–	98171 4.34	35763 07.56	–	Метод спутниковых геодезических измерений (определений)	0.10	Mt=√(0.07²+0.07²)=0.10
86:10:01010 54:78	н88О	–	–	–	98171 5.30	35763 06.21	–	Метод спутниковых	0.10	Mt=√(0.07²+0.07²)=0.10

(1)								геодезических измерений (определений)		

2. Характеристики здания, сооружения, объекта незавершенного строительства с кадастровым номером (обозначением) 86:10:0101054:78		
№ п/п	**Наименование характеристики**	**Значение характеристики**
1	**2**	**3**
1	Вид объекта недвижимости	Здание
2	Ранее присвоенный государственный учетный номер здания, сооружения, объекта незавершенного строительства (кадастровый, инвентарный или условный номер)	–
3	Кадастровый номер земельного участка (земельных участков), в границах которого (которых) расположено здание, сооружение, объект незавершенного строительства	86:10:0101056:700
4	Номер кадастрового квартала (кадастровых кварталов), в пределах которого (которых) расположено здание, сооружение, объект незавершенного строительства	86:10:0101055
5	Адрес здания, сооружения, объекта незавершенного строительства	Ханты-Мансийский Автономный округ - Югра АО, Сургут г, Заводская ул, 20 д
	Местоположение здания, сооружения, объекта незавершенного строительства	–
	Дополнительные сведения о местоположении	–
6	Иные сведения	–

Описание местоположения здания, сооружения, объекта незавершенного строительства на земельном участке

1. Сведения о характерных точках контура
вид объекта недвижимости (здание, сооружение, объект незавершенного строительства)
Здание
кадастровый номер (обозначение) 86:10:0101054:79
Зона № МСК-86

Номер контура	Номера характерных точек контура	Существующие			Уточненные			Метод определения координат	Средняя квадратическая погрешность определения координат характерной точки (Mt), м	Формулы, примененные для расчета средней квадратической погрешности определения координат характерной точки (Mt), м
		Координаты, м		R, м	Координаты, м		R, м			
		X	Y		X	Y				
1	2	3	4	5	6	7	8	9	10	11
86:10:0101054:79 (1)	н112 О	–	–	–	981786.73	3576314.91	–	Метод спутниковых геодезических измерений (определений)	0.10	$Mt=\sqrt{(0.07^2+0.07^2)}=0.10$
86:10:0101054:79 (1)	н113 О	–	–	–	981780.49	3576325.11	–	Метод спутниковых геодезических измерений (определений)	0.10	$Mt=\sqrt{(0.07^2+0.07^2)}=0.10$
86:10:0101054:79 (1)	н114 О	–	–	–	981790.97	3576331.52	–	Метод спутниковых геодезических измерений (определений)	0.10	$Mt=\sqrt{(0.07^2+0.07^2)}=0.10$

86:10:01010 54:79 (1)	н115 О	–	–	–	98179 7.21	35763 21.32	–	Метод спутник овых геодезич еских измерен ий (определ ений)	0.10	Mt=√(0.07²+0.0 7²)=0.10
86:10:01010 54:79 (1)	н112 О	–	–	–	98178 6.73	35763 14.91	–	Метод спутник овых геодезич еских измерен ий (определ ений)	0.10	Mt=√(0.07²+0.0 7²)=0.10

2. Характеристики здания, сооружения, объекта незавершенного строительства с кадастровым номером (обозначением) 86:10:0101054:79

№ п/п	Наименование характеристики	Значение характеристики
1	2	3
1	Вид объекта недвижимости	Здание
2	Ранее присвоенный государственный учетный номер здания, сооружения, объекта незавершенного строительства (кадастровый, инвентарный или условный номер)	–
3	Кадастровый номер земельного участка (земельных участков), в границах которого (которых) расположено здание, сооружение, объект незавершенного строительства	86:10:0101055:120
4	Номер кадастрового квартала (кадастровых кварталов), в пределах которого (которых) расположено здание, сооружение, объект незавершенного строительства	86:10:0101055
5	Адрес здания, сооружения, объекта незавершенного строительства	Ханты-Мансийский Автономный округ - Югра АО, Сургут г, Заводская ул, 25 д
	Местоположение здания, сооружения, объекта незавершенного строительства	–
	Дополнительные сведения о местоположении	–
6	Иные сведения	–

Описание местоположения здания, сооружения, объекта незавершенного строительства на земельном участке

1. Сведения о характерных точках контура
вид объекта недвижимости (здание, сооружение, объект незавершенного строительства)
Здание
кадастровый номер (обозначение) 86:10:0101054:98
Зона № МСК-86

Номер контура	Номера характерных точек контура	Существующие			Уточненные			Метод определения координат	Средняя квадратическая погрешность определения координат характерной точки (Mt), м	Формулы, примененные для расчета средней квадратической погрешности определения координат характерной точки (Mt), м
		Координаты, м		R, м	Координаты, м		R, м			
		X	Y		X	Y				
1	2	3	4	5	6	7	8	9	10	11
86:10:0101054:98 (1)	н62О	–	–	–	981748.52	357696.02	–	Метод спутниковых геодезических измерений (определений)	0.10	$Mt=\sqrt{(0.07^2+0.07^2)}=0.10$
86:10:0101054:98 (1)	н63О	–	–	–	981743.17	357634.37	–	Метод спутниковых геодезических измерений (определений)	0.10	$Mt=\sqrt{(0.07^2+0.07^2)}=0.10$
86:10:0101054:98 (1)	н64О	–	–	–	981730.26	357696.09	–	Метод спутниковых геодезических измерений (определений)	0.10	$Mt=\sqrt{(0.07^2+0.07^2)}=0.10$

86:10:01010 54:98 (1)	н65О	–	–	–	98173 5.60	35762 87.74	–	Метод спутник овых геодезич еских измерен ий (определ ений)	0.10	Mt=√(0.07²+0.0 7²)=0.10
86:10:01010 54:98 (1)	н62О	–	–	–	98174 8.52	35762 96.02	–	Метод спутник овых геодезич еских измерен ий (определ ений)	0.10	Mt=√(0.07²+0.0 7²)=0.10

2. Характеристики здания, сооружения, объекта незавершенного строительства с кадастровым номером (обозначением) 86:10:0101054:98

№ п/п	Наименование характеристики	Значение характеристики
1	2	3
1	Вид объекта недвижимости	Здание
2	Ранее присвоенный государственный учетный номер здания, сооружения, объекта незавершенного строительства (кадастровый, инвентарный или условный номер)	–
3	Кадастровый номер земельного участка (земельных участков), в границах которого (которых) расположено здание, сооружение, объект незавершенного строительства	86:10:0101055:11
4	Номер кадастрового квартала (кадастровых кварталов), в пределах которого (которых) расположено здание, сооружение, объект незавершенного строительства	86:10:0101055
5	Адрес здания, сооружения, объекта незавершенного строительства	Ханты-Мансийский Автономный округ - Югра АО, Сургут г, Заводская ул, 21 д
	Местоположение здания, сооружения, объекта незавершенного строительства	–
	Дополнительные сведения о местоположении	–
6	Иные сведения	–

Описание местоположения здания, сооружения, объекта незавершенного строительства на земельном участке

1. Сведения о характерных точках контура
вид объекта недвижимости (здание, сооружение, объект незавершенного строительства)
Здание
кадастровый номер (обозначение) 86:10:0101054:161
Зона № МСК-86

Номер контура	Номера характерных точек контура	Существующие			Уточненные			Метод определения координат	Средняя квадратическая погрешность определения координат характерной точки (Mt), м	Формулы, примененные для расчета средней квадратической погрешности определения координат характерной точки (Mt), м
		Координаты, м		R, м	Координаты, м		R, м			
		X	Y		X	Y				
1	2	3	4	5	6	7	8	9	10	11
86:10:0101054:161(1)	н31О	–	–	–	981722.85	357627.66	–	Метод спутниковых геодезических измерений (определений)	0.10	$Mt=\sqrt{(0.07^2+0.07^2)}=0.10$
86:10:0101054:161(1)	н32О	–	–	–	981718.79	357683.94	–	Метод спутниковых геодезических измерений (определений)	0.10	$Mt=\sqrt{(0.07^2+0.07^2)}=0.10$
86:10:0101054:161(1)	н33О	–	–	–	981705.16	357675.43	–	Метод спутниковых геодезических измерений (определений)	0.10	$Mt=\sqrt{(0.07^2+0.07^2)}=0.10$

86:10:0101054:161(1)	н34О	–	–	–	981709.16	3576269.07	–	Метод спутниковых геодезических измерений (определений)	0.10	Mt=√(0.07²+0.07²)=0.10
86:10:0101054:161(1)	н31О	–	–	–	981722.85	3576277.66	–	Метод спутниковых геодезических измерений (определений)	0.10	Mt=√(0.07²+0.07²)=0.10

2. Характеристики здания, сооружения, объекта незавершенного строительства с кадастровым номером (обозначением) 86:10:0101054:161

№ п/п	Наименование характеристики	Значение характеристики
1	2	3
1	Вид объекта недвижимости	Здание
2	Ранее присвоенный государственный учетный номер здания, сооружения, объекта незавершенного строительства (кадастровый, инвентарный или условный номер)	–
3	Кадастровый номер земельного участка (земельных участков), в границах которого (которых) расположено здание, сооружение, объект незавершенного строительства	86:10:0101055:128
4	Номер кадастрового квартала (кадастровых кварталов), в пределах которого (которых) расположено здание, сооружение, объект незавершенного строительства	86:10:0101055
5	Адрес здания, сооружения, объекта незавершенного строительства	Ханты-Мансийский Автономный округ - Югра АО, Сургут г, Заводская ул, 19 д
	Местоположение здания, сооружения, объекта незавершенного строительства	–
	Дополнительные сведения о местоположении	–
6	Иные сведения	–

Описание местоположения здания, сооружения, объекта незавершенного строительства на земельном участке

1. Сведения о характерных точках контура
вид объекта недвижимости (здание, сооружение, объект незавершенного строительства)
Здание
кадастровый номер (обозначение) 86:10:0101054:179
Зона № МСК-86

Номер контура	Номера характерных точек контура	Существующие			Уточненные			Метод определения координат	Средняя квадратическая погрешность определения координат характерной точки (Mt), м	Формулы, примененные для расчета средней квадратической погрешности определения координат характерной точки (Mt), м
		Координаты, м		R, м	Координаты, м		R, м			
		X	Y		X	Y				
1	2	3	4	5	6	7	8	9	10	11
86:10:0101054:179(1)	н80О	–	–	–	981684.21	3576248.37	–	Метод спутниковых геодезических измерений (определений)	0.10	$Mt=\sqrt{(0.07^2+0.07^2)}=0.10$
86:10:0101054:179(1)	н81О	–	–	–	981688.94	3576251.45	–	Метод спутниковых геодезических измерений (определений)	0.10	$Mt=\sqrt{(0.07^2+0.07^2)}=0.10$
86:10:0101054:179(1)	н82О	–	–	–	981679.01	3576266.76	–	Метод спутниковых геодезических измерений (определений)	0.10	$Mt=\sqrt{(0.07^2+0.07^2)}=0.10$

86:10:01010 54:179(1)	н83О	–	–	–	98167 4.09	35762 63.63	–	Метод спутник овых геодезич еских измерен ий (определ ений)	0.10	Mt=√(0.07²+0.07²)=0.10
86:10:01010 54:179(1)	н80О	–	–	–	98168 4.21	35762 48.37	–	Метод спутник овых геодезич еских измерен ий (определ ений)	0.10	Mt=√(0.07²+0.07²)=0.10

2. Характеристики здания, сооружения, объекта незавершенного строительства с кадастровым номером (обозначением) 86:10:0101054:179

№ п/п	Наименование характеристики	Значение характеристики
1	2	3
1	Вид объекта недвижимости	Здание
2	Ранее присвоенный государственный учетный номер здания, сооружения, объекта незавершенного строительства (кадастровый, инвентарный или условный номер)	–
3	Кадастровый номер земельного участка (земельных участков), в границах которого (которых) расположено здание, сооружение, объект незавершенного строительства	86:10:0101055:38
4	Номер кадастрового квартала (кадастровых кварталов), в пределах которого (которых) расположено здание, сооружение, объект незавершенного строительства	86:10:0101055
5	Адрес здания, сооружения, объекта незавершенного строительства	Ханты-Мансийский Автономный округ - Югра АО, Сургут г, Заводская ул, 17 д
	Местоположение здания, сооружения, объекта незавершенного строительства	–
	Дополнительные сведения о местоположении	–
6	Иные сведения	–

Описание местоположения здания, сооружения, объекта незавершенного строительства на земельном участке

1. Сведения о характерных точках контура
вид объекта недвижимости (здание, сооружение, объект незавершенного строительства)
Здание
кадастровый номер (обозначение) 86:10:0101054:187
Зона № МСК-86

Номер контура	Номера характерных точек контура	Существующие			Уточненные			Метод определения координат	Средняя квадратическая погрешность определения координат характерной точки (Mt), м	Формулы, примененные для расчета средней квадратической погрешности определения координат характерной точки (Mt), м
		Координаты, м		R, м	Координаты, м		R, м			
		X	Y		X	Y				
1	2	3	4	5	6	7	8	9	10	11
86:10:0101054:187(1)	н108 О	–	–	–	981733.39	3576328.23	–	Метод спутниковых геодезических измерений (определений)	0.10	$Mt=\sqrt{(0.07^2+0.07^2)}=0.10$
86:10:0101054:187(1)	н109 О	–	–	–	981741.45	3576333.19	–	Метод спутниковых геодезических измерений (определений)	0.10	$Mt=\sqrt{(0.07^2+0.07^2)}=0.10$
86:10:0101054:187(1)	н110 О	–	–	–	981745.42	3576326.74	–	Метод спутниковых геодезических измерений (определений)	0.10	$Mt=\sqrt{(0.07^2+0.07^2)}=0.10$

86:10:01010 54:187(1)	н111 О	–	–	–	98173 7.37	35763 21.78	–	Метод спутник овых геодезич еских измерен ий (определ ений)	0.10	Mt=√(0.07²+0.07²)=0.10
86:10:01010 54:187(1)	н108 О	–	–	–	98173 3.39	35763 28.23	–	Метод спутник овых геодезич еских измерен ий (определ ений)	0.10	Mt=√(0.07²+0.07²)=0.10

2. Характеристики здания, сооружения, объекта незавершенного строительства с кадастровым номером (обозначением) 86:10:0101054:187

№ п/п	Наименование характеристики	Значение характеристики
1	2	3
1	Вид объекта недвижимости	Здание
2	Ранее присвоенный государственный учетный номер здания, сооружения, объекта незавершенного строительства (кадастровый, инвентарный или условный номер)	–
3	Кадастровый номер земельного участка (земельных участков), в границах которого (которых) расположено здание, сооружение, объект незавершенного строительства	86:10:0101055:265
4	Номер кадастрового квартала (кадастровых кварталов), в пределах которого (которых) расположено здание, сооружение, объект незавершенного строительства	86:10:0101055
5	Адрес здания, сооружения, объекта незавершенного строительства	Ханты-Мансийский Автономный округ - Югра АО, Сургут г, Заводская ул, 22 д
	Местоположение здания, сооружения, объекта незавершенного строительства	–
	Дополнительные сведения о местоположении	–
6	Иные сведения	–

Описание местоположения здания, сооружения, объекта незавершенного строительства на земельном участке

1. Сведения о характерных точках контура
вид объекта недвижимости (здание, сооружение, объект незавершенного строительства)
Здание
кадастровый номер (обозначение) 86:10:0101054:202
Зона № МСК-86

Номер контура	Номера характерных точек контура	Существующие			Уточненные			Метод определения координат	Средняя квадратическая погрешность определения координат характерной точки (Mt), м	Формулы, примененные для расчета средней квадратической погрешности определения координат характерной точки (Mt), м
		Координаты, м		R, м	Координаты, м		R, м			
		X	Y		X	Y				
1	2	3	4	5	6	7	8	9	10	11
86:10:0101054:202(1)	н208 О	–	–	–	981675.76	3576337.23	–	Метод спутниковых геодезических измерений (определений)	0.10	$Mt=\sqrt{(0.07^2+0.07^2)}=0.10$
86:10:0101054:202(1)	н209 О	–	–	–	981671.78	3576342.37	–	Метод спутниковых геодезических измерений (определений)	0.10	$Mt=\sqrt{(0.07^2+0.07^2)}=0.10$
86:10:0101054:202(1)	н210 О	–	–	–	981671.54	3576342.18	–	Метод спутниковых геодезических измерений (определений)	0.10	$Mt=\sqrt{(0.07^2+0.07^2)}=0.10$

86:10:01010 54:202(1)	н211 О	–	–	–	98167 1.84	35763 41.79	–	Метод спутник овых геодезич еских измерен ий (определ ений)	0.10	Mt=√(0.07²+0.07²)=0.10
86:10:01010 54:202(1)	н212 О	–	–	–	98166 6.90	35763 38.08	–	Метод спутник овых геодезич еских измерен ий (определ ений)	0.10	Mt=√(0.07²+0.07²)=0.10
86:10:01010 54:202(1)	н213 О	–	–	–	98166 6.04	35763 39.19	–	Метод спутник овых геодезич еских измерен ий (определ ений)	0.10	Mt=√(0.07²+0.07²)=0.10
86:10:01010 54:202(1)	н214 О	–	–	–	98166 3.85	35763 42.04	–	Метод спутник овых геодезич еских измерен ий (определ ений)	0.10	Mt=√(0.07²+0.07²)=0.10
86:10:01010 54:202(1)	н215 О	–	–	–	98166 1.54	35763 44.88	–	Метод спутник овых геодезич еских измерен ий (определ ений)	0.10	Mt=√(0.07²+0.07²)=0.10
86:10:01010 54:202(1)	н216 О	–	–	–	98165 6.64	35763 41.22	–	Метод спутник овых геодезич еских измерен ий	0.10	Mt=√(0.07²+0.07²)=0.10

								(определ ений)		
86:10:01010 54:202(1)	н217 О	–	–	–	981657.89	3576339.73	–	Метод спутник овых геодезич еских измерен ий (определ ений)	0.10	Mt=√(0.07²+0.07²)=0.10
86:10:01010 54:202(1)	н218 О	–	–	–	981645.77	3576330.32	–	Метод спутник овых геодезич еских измерен ий (определ ений)	0.10	Mt=√(0.07²+0.07²)=0.10
86:10:01010 54:202(1)	н219 О	–	–	–	981653.67	3576320.10	–	Метод спутник овых геодезич еских измерен ий (определ ений)	0.10	Mt=√(0.07²+0.07²)=0.10
86:10:01010 54:202(1)	н208 О	–	–	–	981675.76	3576337.23	–	Метод спутник овых геодезич еских измерен ий (определ ений)	0.10	Mt=√(0.07²+0.07²)=0.10

2. Характеристики здания, сооружения, объекта незавершенного строительства с кадастровым номером (обозначением) 86:10:0101054:202

№ п/п	Наименование характеристики	Значение характеристики
1	2	3
1	Вид объекта недвижимости	Здание
2	Ранее присвоенный государственный учетный номер здания, сооружения, объекта незавершенного строительства (кадастровый, инвентарный или условный номер)	–
3	Кадастровый номер земельного	86:10:0101055:2,86:10:0101055:45

	участка (земельных участков), в границах которого (которых) расположено здание, сооружение, объект незавершенного строительства	
4	Номер кадастрового квартала (кадастровых кварталов), в пределах которого (которых) расположено здание, сооружение, объект незавершенного строительства	86:10:0101055
5	Адрес здания, сооружения, объекта незавершенного строительства	Ханты-Мансийский Автономный округ - Югра АО, Сургут г, Щепеткина ул, 17 д
	Местоположение здания, сооружения, объекта незавершенного строительства	–
	Дополнительные сведения о местоположении	–
6	Иные сведения	–

Описание местоположения здания, сооружения, объекта незавершенного строительства на земельном участке

1. Сведения о характерных точках контура
вид объекта недвижимости (здание, сооружение, объект незавершенного строительства)
Здание
кадастровый номер (обозначение) 86:10:0101055:77
Зона № МСК-86

Номер контура	Номера характерных точек контура	Существующие			Уточненные			Метод определения координат	Средняя квадратическая погрешность определения координат характерной точки (Mt), м	Формулы, примененные для расчета средней квадратической погрешности определения координат характерной точки (Mt), м
		Координаты, м		R, м	Координаты, м		R, м			
		X	Y		X	Y				
1	2	3	4	5	6	7	8	9	10	11
86:10:0101055:77 (1)	н27О	–	–	–	981735.84	3576414.99	–	Метод спутниковых геодезических измерений (определений)	0.10	$Mt=\sqrt{(0.07^2+0.07^2)}=0.10$
86:10:0101055:77 (1)	н28О	–	–	–	981730.59	3576422.61	–	Метод спутниковых геодезических измерений (определений)	0.10	$Mt=\sqrt{(0.07^2+0.07^2)}=0.10$
86:10:0101055:77 (1)	н29О	–	–	–	981723.96	3576418.05	–	Метод спутниковых геодезических измерений (определений)	0.10	$Mt=\sqrt{(0.07^2+0.07^2)}=0.10$

86:10:0101055:77(1)	н30О	–	–	–	981729.20	3576410.43	–	Метод спутниковых геодезических измерений (определений)	0.10	Mt=√(0.07²+0.07²)=0.10
86:10:0101055:77(1)	н27О	–	–	–	981735.84	3576414.99	–	Метод спутниковых геодезических измерений (определений)	0.10	Mt=√(0.07²+0.07²)=0.10

2. Характеристики здания, сооружения, объекта незавершенного строительства с кадастровым номером (обозначением) 86:10:0101055:77

№ п/п	Наименование характеристики	Значение характеристики
1	2	3
1	Вид объекта недвижимости	Здание
2	Ранее присвоенный государственный учетный номер здания, сооружения, объекта незавершенного строительства (кадастровый, инвентарный или условный номер)	–
3	Кадастровый номер земельного участка (земельных участков), в границах которого (которых) расположено здание, сооружение, объект незавершенного строительства	86:10:0101055:55
4	Номер кадастрового квартала (кадастровых кварталов), в пределах которого (которых) расположено здание, сооружение, объект незавершенного строительства	86:10:0101055
5	Адрес здания, сооружения, объекта незавершенного строительства	Ханты-Мансийский Автономный округ - Югра АО, Сургут г, Затонская ул, 31 д
	Местоположение здания, сооружения, объекта незавершенного строительства	–
	Дополнительные сведения о местоположении	–
6	Иные сведения	–

Описание местоположения здания, сооружения, объекта незавершенного строительства на земельном участке

1. Сведения о характерных точках контура
вид объекта недвижимости (здание, сооружение, объект незавершенного строительства)
Здание
кадастровый номер (обозначение) 86:10:0101055:79
Зона № МСК-86

Номер контура	Номера характерных точек контура	Существующие			Уточненные			Метод определения координат	Средняя квадратическая погрешность определения координат характерной точки (Mt), м	Формулы, примененные для расчета средней квадратической погрешности определения координат характерной точки (Mt), м
		Координаты, м		R, м	Координаты, м		R, м			
		X	Y		X	Y				
1	2	3	4	5	6	7	8	9	10	11
86:10:0101055:79 (1)	н204 О	–	–	–	981779.86	3576350.26	–	Метод спутниковых геодезических измерений (определений)	0.10	$Mt=\sqrt{(0.07^2+0.07^2)}=0.10$
86:10:0101055:79 (1)	н205 О	–	–	–	981771.90	3576362.97	–	Метод спутниковых геодезических измерений (определений)	0.10	$Mt=\sqrt{(0.07^2+0.07^2)}=0.10$
86:10:0101055:79 (1)	н206 О	–	–	–	981764.55	3576358.38	–	Метод спутниковых геодезических измерений (определений)	0.10	$Mt=\sqrt{(0.07^2+0.07^2)}=0.10$

86:10:01010 55:79 (1)	н207 О	–	–	–	98177 2.53	35763 45.67	–	Метод спутник овых геодезич еских измерен ий (определ ений)	0.10	Mt=√(0.07²+0.0 7²)=0.10
86:10:01010 55:79 (1)	н204 О	–	–	–	98177 9.86	35763 50.26	–	Метод спутник овых геодезич еских измерен ий (определ ений)	0.10	Mt=√(0.07²+0.0 7²)=0.10

2. Характеристики здания, сооружения, объекта незавершенного строительства с кадастровым номером (обозначением) 86:10:0101055:79

№ п/п	Наименование характеристики	Значение характеристики
1	2	3
1	Вид объекта недвижимости	Здание
2	Ранее присвоенный государственный учетный номер здания, сооружения, объекта незавершенного строительства (кадастровый, инвентарный или условный номер)	–
3	Кадастровый номер земельного участка (земельных участков), в границах которого (которых) расположено здание, сооружение, объект незавершенного строительства	86:10:0101055:40
4	Номер кадастрового квартала (кадастровых кварталов), в пределах которого (которых) расположено здание, сооружение, объект незавершенного строительства	86:10:0101055
5	Адрес здания, сооружения, объекта незавершенного строительства	Ханты-Мансийский Автономный округ - Югра АО, Сургут г, Затонская ул, 35 д
	Местоположение здания, сооружения, объекта незавершенного строительства	–
	Дополнительные сведения о местоположении	–
6	Иные сведения	–

Описание местоположения здания, сооружения, объекта незавершенного строительства на земельном участке

1. Сведения о характерных точках контура
вид объекта недвижимости (здание, сооружение, объект незавершенного строительства)
Здание
кадастровый номер (обозначение) 86:10:0101055:80
Зона № МСК-86

Номер контура	Номера характерных точек контура	Существующие			Уточненные			Метод определения координат	Средняя квадратическая погрешность определения координат характерной точки (Mt), м	Формулы, примененные для расчета средней квадратической погрешности определения координат характерной точки (Mt), м
		Координаты, м		R, м	Координаты, м		R, м			
		X	Y		X	Y				
1	2	3	4	5	6	7	8	9	10	11
86:10:0101055:80 (1)	н23О	–	–	–	981816.76	3576293.52	–	Метод спутниковых геодезических измерений (определений)	0.10	$Mt=\sqrt{(0.07^2+0.07^2)}=0.10$
86:10:0101055:80 (1)	н24О	–	–	–	981811.52	3576302.72	–	Метод спутниковых геодезических измерений (определений)	0.10	$Mt=\sqrt{(0.07^2+0.07^2)}=0.10$
86:10:0101055:80 (1)	н25О	–	–	–	981804.82	3576298.94	–	Метод спутниковых геодезических измерений (определений)	0.10	$Mt=\sqrt{(0.07^2+0.07^2)}=0.10$

86:10:01010 55:80 (1)	н26О	–	–	–	98181 0.19	35762 89.82	–	Метод спутник овых геодезич еских измерен ий (определ ений)	0.10	Mt=√(0.07²+0.07²)=0.10
86:10:01010 55:80 (1)	н23О	–	–	–	98181 6.76	35762 93.52	–	Метод спутник овых геодезич еских измерен ий (определ ений)	0.10	Mt=√(0.07²+0.07²)=0.10

2. Характеристики здания, сооружения, объекта незавершенного строительства с кадастровым номером (обозначением) 86:10:0101055:80

№ п/п	Наименование характеристики	Значение характеристики
1	2	3
1	Вид объекта недвижимости	Здание
2	Ранее присвоенный государственный учетный номер здания, сооружения, объекта незавершенного строительства (кадастровый, инвентарный или условный номер)	–
3	Кадастровый номер земельного участка (земельных участков), в границах которого (которых) расположено здание, сооружение, объект незавершенного строительства	86:10:0101055:30
4	Номер кадастрового квартала (кадастровых кварталов), в пределах которого (которых) расположено здание, сооружение, объект незавершенного строительства	86:10:0101055
5	Адрес здания, сооружения, объекта незавершенного строительства	Ханты-Мансийский Автономный округ - Югра АО, Сургут г, Затонская ул, 39 д
	Местоположение здания, сооружения, объекта незавершенного строительства	–
	Дополнительные сведения о местоположении	–
6	Иные сведения	–

Описание местоположения здания, сооружения, объекта незавершенного строительства на земельном участке

1. Сведения о характерных точках контура
вид объекта недвижимости (здание, сооружение, объект незавершенного строительства)
Здание
кадастровый номер (обозначение) 86:10:0101055:81
Зона № МСК-86

Номер контура	Номера характерных точек контура	Существующие			Уточненные			Метод определения координат	Средняя квадратическая погрешность определения координат характерной точки (Mt), м	Формулы, примененные для расчета средней квадратической погрешности определения координат характерной точки (Mt), м
		Координаты, м		R, м	Координаты, м		R, м			
		X	Y		X	Y				
1	2	3	4	5	6	7	8	9	10	11
86:10:0101055:81 (1)	н19О	–	–	–	981835.40	357663.57	–	Метод спутниковых геодезических измерений (определений)	0.10	$Mt=\sqrt{(0.07^2+0.07^2)}=0.10$
86:10:0101055:81 (1)	н20О	–	–	–	981831.34	357669.88	–	Метод спутниковых геодезических измерений (определений)	0.10	$Mt=\sqrt{(0.07^2+0.07^2)}=0.10$
86:10:0101055:81 (1)	н21О	–	–	–	981823.59	357664.89	–	Метод спутниковых геодезических измерений (определений)	0.10	$Mt=\sqrt{(0.07^2+0.07^2)}=0.10$

86:10:01010 55:81 (1)	н22О	–	–	–	98182 7.69	35762 58.61	–	Метод спутник овых геодезич еских измерен ий (определ ений)	0.10	Mt=√(0.07²+0.07²)=0.10
86:10:01010 55:81 (1)	н19О	–	–	–	98183 5.40	35762 63.57	–	Метод спутник овых геодезич еских измерен ий (определ ений)	0.10	Mt=√(0.07²+0.07²)=0.10

2. Характеристики здания, сооружения, объекта незавершенного строительства с кадастровым номером (обозначением) 86:10:0101055:81

№ п/п	Наименование характеристики	Значение характеристики
1	2	3
1	Вид объекта недвижимости	Здание
2	Ранее присвоенный государственный учетный номер здания, сооружения, объекта незавершенного строительства (кадастровый, инвентарный или условный номер)	–
3	Кадастровый номер земельного участка (земельных участков), в границах которого (которых) расположено здание, сооружение, объект незавершенного строительства	86:10:0101055:56
4	Номер кадастрового квартала (кадастровых кварталов), в пределах которого (которых) расположено здание, сооружение, объект незавершенного строительства	86:10:0101055
5	Адрес здания, сооружения, объекта незавершенного строительства	Ханты-Мансийский Автономный округ - Югра АО, Сургут г, Затонская ул, 41 д
	Местоположение здания, сооружения, объекта незавершенного строительства	–
	Дополнительные сведения о местоположении	–
6	Иные сведения	–

Описание местоположения здания, сооружения, объекта незавершенного строительства на земельном участке

1. Сведения о характерных точках контура
вид объекта недвижимости (здание, сооружение, объект незавершенного строительства)
Здание
кадастровый номер (обозначение) 86:10:0101055:82
Зона № МСК-86

Номер контура	Номера характерных точек контура	Существующие			Уточненные			Метод определения координат	Средняя квадратическая погрешность определения координат характерной точки (Mt), м	Формулы, примененные для расчета средней квадратической погрешности определения координат характерной точки (Mt), м
		Координаты, м		R, м	Координаты, м		R, м			
		X	Y		X	Y				
1	2	3	4	5	6	7	8	9	10	11
86:10:0101055:82 (1)	н39О	–	–	–	981878.45	3576198.80	–	Метод спутниковых геодезических измерений (определений)	0.10	$Mt=\sqrt{(0.07^2+0.07^2)}=0.10$
86:10:0101055:82 (1)	н40О	–	–	–	981873.58	3576206.16	–	Метод спутниковых геодезических измерений (определений)	0.10	$Mt=\sqrt{(0.07^2+0.07^2)}=0.10$
86:10:0101055:82 (1)	н41О	–	–	–	981869.09	3576203.19	–	Метод спутниковых геодезических измерений (определений)	0.10	$Mt=\sqrt{(0.07^2+0.07^2)}=0.10$

86:10:01010 55:82 (1)	н42О	–	–	–	98187 3.96	35761 95.83	–	Метод спутник овых геодезич еских измерен ий (определ ений)	0.10	Mt=√(0.07²+0.07²)=0.10
86:10:01010 55:82 (1)	н39О	–	–	–	98187 8.45	35761 98.80	–	Метод спутник овых геодезич еских измерен ий (определ ений)	0.10	Mt=√(0.07²+0.07²)=0.10

2. Характеристики здания, сооружения, объекта незавершенного строительства с кадастровым номером (обозначением) 86:10:0101055:82

№ п/п	Наименование характеристики	Значение характеристики
1	2	3
1	Вид объекта недвижимости	Здание
2	Ранее присвоенный государственный учетный номер здания, сооружения, объекта незавершенного строительства (кадастровый, инвентарный или условный номер)	–
3	Кадастровый номер земельного участка (земельных участков), в границах которого (которых) расположено здание, сооружение, объект незавершенного строительства	86:10:0101055:41
4	Номер кадастрового квартала (кадастровых кварталов), в пределах которого (которых) расположено здание, сооружение, объект незавершенного строительства	86:10:0101055
5	Адрес здания, сооружения, объекта незавершенного строительства	Ханты-Мансийский Автономный округ - Югра АО, Сургут г, Затонская ул, 61 д
	Местоположение здания, сооружения, объекта незавершенного строительства	–
	Дополнительные сведения о местоположении	–
6	Иные сведения	–

Описание местоположения здания, сооружения, объекта незавершенного строительства на земельном участке

1. Сведения о характерных точках контура
вид объекта недвижимости (здание, сооружение, объект незавершенного строительства)
Здание
кадастровый номер (обозначение) 86:10:0101055:83
Зона № МСК-86

Номер контура	Номера характерных точек контура	Существующие			Уточненные			Метод определения координат	Средняя квадратическая погрешность определения координат характерной точки (Mt), м	Формулы, примененные для расчета средней квадратической погрешности определения координат характерной точки (Mt), м
		Координаты, м		R, м	Координаты, м		R, м			
		X	Y		X	Y				
1	2	3	4	5	6	7	8	9	10	11
86:10:0101055:83 (1)	н144 О	–	–	–	981894.97	3576171.33	–	Метод спутниковых геодезических измерений (определений)	0.10	$Mt=\sqrt{(0.07^2+0.07^2)}=0.10$
86:10:0101055:83 (1)	н145 О	–	–	–	981888.58	3576181.38	–	Метод спутниковых геодезических измерений (определений)	0.10	$Mt=\sqrt{(0.07^2+0.07^2)}=0.10$
86:10:0101055:83 (1)	н146 О	–	–	–	981878.17	3576174.76	–	Метод спутниковых геодезических измерений (определений)	0.10	$Mt=\sqrt{(0.07^2+0.07^2)}=0.10$

86:10:01010 55:83 (1)	н147 О	–	–	–	98188 4.56	35761 64.71	–	Метод спутник овых геодезич еских измерен ий (определ ений)	0.10	Mt=√(0.07²+0.0 7²)=0.10
86:10:01010 55:83 (1)	н144 О	–	–	–	98189 4.97	35761 71.33	–	Метод спутник овых геодезич еских измерен ий (определ ений)	0.10	Mt=√(0.07²+0.0 7²)=0.10

2. Характеристики здания, сооружения, объекта незавершенного строительства с кадастровым номером (обозначением) 86:10:0101055:83

№ п/п	Наименование характеристики	Значение характеристики
1	2	3
1	Вид объекта недвижимости	Здание
2	Ранее присвоенный государственный учетный номер здания, сооружения, объекта незавершенного строительства (кадастровый, инвентарный или условный номер)	–
3	Кадастровый номер земельного участка (земельных участков), в границах которого (которых) расположено здание, сооружение, объект незавершенного строительства	86:10:0101055:148
4	Номер кадастрового квартала (кадастровых кварталов), в пределах которого (которых) расположено здание, сооружение, объект незавершенного строительства	86:10:0101055
5	Адрес здания, сооружения, объекта незавершенного строительства	Ханты-Мансийский Автономный округ - Югра АО, Сургут г, Затонская ул, 63 д
	Местоположение здания, сооружения, объекта незавершенного строительства	–
	Дополнительные сведения о местоположении	–
6	Иные сведения	–

Описание местоположения здания, сооружения, объекта незавершенного строительства на земельном участке

1. Сведения о характерных точках контура
вид объекта недвижимости (здание, сооружение, объект незавершенного строительства)
Здание
кадастровый номер (обозначение) 86:10:0101055:85
Зона № МСК-86

Номер контура	Номера характерных точек контура	Существующие			Уточненные			Метод определения координат	Средняя квадратическая погрешность определения координат характерной точки (Mt), м	Формулы, примененные для расчета средней квадратической погрешности определения координат характерной точки (Mt), м
		Координаты, м		R, м	Координаты, м		R, м			
		X	Y		X	Y				
1	2	3	4	5	6	7	8	9	10	11
86:10:0101055:85 (1)	н168 О	–	–	–	981839.44	3576085.20	–	Метод спутниковых геодезических измерений (определений)	0.10	$Mt=\sqrt{(0.07^2+0.07^2)}=0.10$
86:10:0101055:85 (1)	н169 О	–	–	–	981835.60	3576096.93	–	Метод спутниковых геодезических измерений (определений)	0.10	$Mt=\sqrt{(0.07^2+0.07^2)}=0.10$
86:10:0101055:85 (1)	н170 О	–	–	–	981829.98	3576095.09	–	Метод спутниковых геодезических измерений (определений)	0.10	$Mt=\sqrt{(0.07^2+0.07^2)}=0.10$

86:10:01010 55:85 (1)	н171 О	–	–	–	98182 9.55	35760 96.39	–	Метод спутник овых геодезич еских измерен ий (определ ений)	0.10	Mt=√(0.07²+0.07²)=0.10
86:10:01010 55:85 (1)	н172 О	–	–	–	98182 1.10	35760 93.63	–	Метод спутник овых геодезич еских измерен ий (определ ений)	0.10	Mt=√(0.07²+0.07²)=0.10
86:10:01010 55:85 (1)	н173 О	–	–	–	98182 3.60	35760 85.99	–	Метод спутник овых геодезич еских измерен ий (определ ений)	0.10	Mt=√(0.07²+0.07²)=0.10
86:10:01010 55:85 (1)	н174 О	–	–	–	98182 1.64	35760 85.35	–	Метод спутник овых геодезич еских измерен ий (определ ений)	0.10	Mt=√(0.07²+0.07²)=0.10
86:10:01010 55:85 (1)	н175 О	–	–	–	98182 3.40	35760 79.95	–	Метод спутник овых геодезич еских измерен ий (определ ений)	0.10	Mt=√(0.07²+0.07²)=0.10
86:10:01010 55:85 (1)	н168 О	–	–	–	98183 9.44	35760 85.20	–	Метод спутник овых геодезич еских измерен ий	0.10	Mt=√(0.07²+0.07²)=0.10

								(определ ений)		

2. Характеристики здания, сооружения, объекта незавершенного строительства с кадастровым номером (обозначением) 86:10:0101055:85		
№ п/п	**Наименование характеристики**	**Значение характеристики**
1	**2**	**3**
1	Вид объекта недвижимости	Здание
2	Ранее присвоенный государственный учетный номер здания, сооружения, объекта незавершенного строительства (кадастровый, инвентарный или условный номер)	–
3	Кадастровый номер земельного участка (земельных участков), в границах которого (которых) расположено здание, сооружение, объект незавершенного строительства	86:10:0101055:65
4	Номер кадастрового квартала (кадастровых кварталов), в пределах которого (которых) расположено здание, сооружение, объект незавершенного строительства	86:10:0101055
5	Адрес здания, сооружения, объекта незавершенного строительства	Ханты-Мансийский Автономный округ - Югра АО, Сургут г, Зеленый пер, 5А д
	Местоположение здания, сооружения, объекта незавершенного строительства	–
	Дополнительные сведения о местоположении	–
6	Иные сведения	–

Описание местоположения здания, сооружения, объекта незавершенного строительства на земельном участке

1. Сведения о характерных точках контура
вид объекта недвижимости (здание, сооружение, объект незавершенного строительства)
Объект незавершенного строительства
кадастровый номер (обозначение) 86:10:0101055:86
Зона № МСК-86

Номер контура	Номера характерных точек контура	Существующие			Уточненные			Метод определения координат	Средняя квадратическая погрешность определения координат характерной точки (Mt), м	Формулы, примененные для расчета средней квадратической погрешности определения координат характерной точки (Mt), м
		Координаты, м		R, м	Координаты, м		R, м			
		X	Y		X	Y				
1	2	3	4	5	6	7	8	9	10	11
86:10:0101055:86 (1)	н156 О	–	–	–	981765.98	3576076.15	–	Метод спутниковых геодезических измерений (определений)	0.10	$Mt=\sqrt{(0.07^2+0.07^2)}=0.10$
86:10:0101055:86 (1)	н157 О	–	–	–	981762.49	3576088.14	–	Метод спутниковых геодезических измерений (определений)	0.10	$Mt=\sqrt{(0.07^2+0.07^2)}=0.10$
86:10:0101055:86 (1)	н158 О	–	–	–	981750.26	3576084.58	–	Метод спутниковых геодезических измерений (определений)	0.10	$Mt=\sqrt{(0.07^2+0.07^2)}=0.10$

86:10:01010 55:86 (1)	н159 О	–	–	–	98175 1.46	35760 80.45	–	Метод спутник овых геодезич еских измерен ий (определ ений)	0.10	Mt=√(0.07²+0.0 7²)=0.10
86:10:01010 55:86 (1)	н160 О	–	–	–	98174 9.04	35760 79.74	–	Метод спутник овых геодезич еских измерен ий (определ ений)	0.10	Mt=√(0.07²+0.0 7²)=0.10
86:10:01010 55:86 (1)	н161 О	–	–	–	98174 9.91	35760 76.74	–	Метод спутник овых геодезич еских измерен ий (определ ений)	0.10	Mt=√(0.07²+0.0 7²)=0.10
86:10:01010 55:86 (1)	н162 О	–	–	–	98175 2.34	35760 77.45	–	Метод спутник овых геодезич еских измерен ий (определ ений)	0.10	Mt=√(0.07²+0.0 7²)=0.10
86:10:01010 55:86 (1)	н163 О	–	–	–	98175 3.75	35760 72.59	–	Метод спутник овых геодезич еских измерен ий (определ ений)	0.10	Mt=√(0.07²+0.0 7²)=0.10
86:10:01010 55:86 (1)	н156 О	–	–	–	98176 5.98	35760 76.15	–	Метод спутник овых геодезич еских измерен ий	0.10	Mt=√(0.07²+0.0 7²)=0.10

								(определ ений)		

2. Характеристики здания, сооружения, объекта незавершенного строительства с кадастровым номером (обозначением) 86:10:0101055:86		
№ п/п	**Наименование характеристики**	**Значение характеристики**
1	**2**	**3**
1	Вид объекта недвижимости	Объект незавершенного строительства
2	Ранее присвоенный государственный учетный номер здания, сооружения, объекта незавершенного строительства (кадастровый, инвентарный или условный номер)	–
3	Кадастровый номер земельного участка (земельных участков), в границах которого (которых) расположено здание, сооружение, объект незавершенного строительства	86:10:0101055:23
4	Номер кадастрового квартала (кадастровых кварталов), в пределах которого (которых) расположено здание, сооружение, объект незавершенного строительства	86:10:0101055
5	Адрес здания, сооружения, объекта незавершенного строительства	Ханты-Мансийский Автономный округ - Югра АО, Сургут г, Зеленый пер, 2 д
	Местоположение здания, сооружения, объекта незавершенного строительства	–
	Дополнительные сведения о местоположении	–
6	Иные сведения	–

Описание местоположения здания, сооружения, объекта незавершенного строительства на земельном участке

1. Сведения о характерных точках контура
вид объекта недвижимости (здание, сооружение, объект незавершенного строительства)
Здание
кадастровый номер (обозначение) 86:10:0101055:87
Зона № МСК-86

Номер контура	Номера характерных точек контура	Существующие			Уточненные			Метод определения координат	Средняя квадратическая погрешность определения координат характерной точки (Mt), м	Формулы, примененные для расчета средней квадратической погрешности определения координат характерной точки (Mt), м
		Координаты, м		R, м	Координаты, м		R, м			
		X	Y		X	Y				
1	2	3	4	5	6	7	8	9	10	11
86:10:0101055:87 (1)	н35О	–	–	–	981766.44	3576123.08	–	Метод спутниковых геодезических измерений (определений)	0.10	$Mt=\sqrt{(0.07^2+0.07^2)}=0.10$
86:10:0101055:87 (1)	н36О	–	–	–	981762.86	3576128.74	–	Метод спутниковых геодезических измерений (определений)	0.10	$Mt=\sqrt{(0.07^2+0.07^2)}=0.10$
86:10:0101055:87 (1)	н37О	–	–	–	981755.52	3576124.09	–	Метод спутниковых геодезических измерений (определений)	0.10	$Mt=\sqrt{(0.07^2+0.07^2)}=0.10$

86:10:01010 55:87 (1)	н38О	–	–	–	98175 9.10	35761 18.44	–	Метод спутник овых геодезич еских измерен ий (определ ений)	0.10	Mt=√(0.07²+0.0 7²)=0.10
86:10:01010 55:87 (1)	н35О	–	–	–	98176 6.44	35761 23.08	–	Метод спутник овых геодезич еских измерен ий (определ ений)	0.10	Mt=√(0.07²+0.0 7²)=0.10

2. Характеристики здания, сооружения, объекта незавершенного строительства с кадастровым номером (обозначением) 86:10:0101055:87

№ п/п	Наименование характеристики	Значение характеристики
1	2	3
1	Вид объекта недвижимости	Здание
2	Ранее присвоенный государственный учетный номер здания, сооружения, объекта незавершенного строительства (кадастровый, инвентарный или условный номер)	–
3	Кадастровый номер земельного участка (земельных участков), в границах которого (которых) расположено здание, сооружение, объект незавершенного строительства	86:10:0101055:16
4	Номер кадастрового квартала (кадастровых кварталов), в пределах которого (которых) расположено здание, сооружение, объект незавершенного строительства	86:10:0101055
5	Адрес здания, сооружения, объекта незавершенного строительства	Ханты-Мансийский Автономный округ - Югра АО, Сургут г, Зеленый пер, 5 д
	Местоположение здания, сооружения, объекта незавершенного строительства	–
	Дополнительные сведения о местоположении	–
6	Иные сведения	–

Описание местоположения здания, сооружения, объекта незавершенного строительства на земельном участке

1. Сведения о характерных точках контура
вид объекта недвижимости (здание, сооружение, объект незавершенного строительства)
Здание
кадастровый номер (обозначение) 86:10:0101055:88
Зона № МСК-86

Номер контура	Номера характерных точек контура	Существующие			Уточненные			Метод определения координат	Средняя квадратическая погрешность определения координат характерной точки (Mt), м	Формулы, примененные для расчета средней квадратической погрешности определения координат характерной точки (Mt), м
		Координаты, м		R, м	Координаты, м		R, м			
		X	Y		X	Y				
1	2	3	4	5	6	7	8	9	10	11
86:10:0101055:88 (1)	н180 О	–	–	–	981861.55	3576093.15	–	Метод спутниковых геодезических измерений (определений)	0.10	$Mt=\sqrt{(0.07^2+0.07^2)}=0.10$
86:10:0101055:88 (1)	н181 О	–	–	–	981857.62	3576108.63	–	Метод спутниковых геодезических измерений (определений)	0.10	$Mt=\sqrt{(0.07^2+0.07^2)}=0.10$
86:10:0101055:88 (1)	н182 О	–	–	–	981850.50	3576106.82	–	Метод спутниковых геодезических измерений (определений)	0.10	$Mt=\sqrt{(0.07^2+0.07^2)}=0.10$

86:10:01010 55:88 (1)	н183 О	–	–	–	98185 1.68	35761 02.18	–	Метод спутник овых геодезич еских измерен ий (определ ений)	0.10	Mt=√(0.07²+0.0 7²)=0.10
86:10:01010 55:88 (1)	н184 О	–	–	–	98184 5.81	35761 00.69	–	Метод спутник овых геодезич еских измерен ий (определ ений)	0.10	Mt=√(0.07²+0.0 7²)=0.10
86:10:01010 55:88 (1)	н185 О	–	–	–	98184 7.56	35760 93.79	–	Метод спутник овых геодезич еских измерен ий (определ ений)	0.10	Mt=√(0.07²+0.0 7²)=0.10
86:10:01010 55:88 (1)	н186 О	–	–	–	98184 6.89	35760 93.62	–	Метод спутник овых геодезич еских измерен ий (определ ений)	0.10	Mt=√(0.07²+0.0 7²)=0.10
86:10:01010 55:88 (1)	н187 О	–	–	–	98184 7.38	35760 91.71	–	Метод спутник овых геодезич еских измерен ий (определ ений)	0.10	Mt=√(0.07²+0.0 7²)=0.10
86:10:01010 55:88 (1)	н188 О	–	–	–	98184 2.88	35760 90.57	–	Метод спутник овых геодезич еских измерен ий	0.10	Mt=√(0.07²+0.0 7²)=0.10

								(определ ений)		
86:10:01010 55:88 (1)	н189 О	–	–	–	98184 4.58	35760 83.87	–	Метод спутник овых геодезич еских измерен ий (определ ений)	0.10	Mt=√(0.07²+0.07²)=0.10
86:10:01010 55:88 (1)	н190 О	–	–	–	98184 9.65	35760 85.16	–	Метод спутник овых геодезич еских измерен ий (определ ений)	0.10	Mt=√(0.07²+0.07²)=0.10
86:10:01010 55:88 (1)	н191 О	–	–	–	98184 8.79	35760 88.58	–	Метод спутник овых геодезич еских измерен ий (определ ений)	0.10	Mt=√(0.07²+0.07²)=0.10
86:10:01010 55:88 (1)	н192 О	–	–	–	98185 8.42	35760 91.02	–	Метод спутник овых геодезич еских измерен ий (определ ений)	0.10	Mt=√(0.07²+0.07²)=0.10
86:10:01010 55:88 (1)	н193 О	–	–	–	98185 8.10	35760 92.28	–	Метод спутник овых геодезич еских измерен ий (определ ений)	0.10	Mt=√(0.07²+0.07²)=0.10
86:10:01010 55:88 (1)	н180 О	–	–	–	98186 1.55	35760 93.15	–	Метод спутник овых геодезич еских	0.10	Mt=√(0.07²+0.07²)=0.10

								измерен ий (определ ений)		

2. Характеристики здания, сооружения, объекта незавершенного строительства с кадастровым номером (обозначением) 86:10:0101055:88

№ п/п	Наименование характеристики	Значение характеристики
1	**2**	**3**
1	Вид объекта недвижимости	Здание
2	Ранее присвоенный государственный учетный номер здания, сооружения, объекта незавершенного строительства (кадастровый, инвентарный или условный номер)	–
3	Кадастровый номер земельного участка (земельных участков), в границах которого (которых) расположено здание, сооружение, объект незавершенного строительства	86:10:0101055:19
4	Номер кадастрового квартала (кадастровых кварталов), в пределах которого (которых) расположено здание, сооружение, объект незавершенного строительства	86:10:0101055
5	Адрес здания, сооружения, объекта незавершенного строительства	Ханты-Мансийский Автономный округ - Югра АО, Сургут г, Зеленый пер, 6 д
	Местоположение здания, сооружения, объекта незавершенного строительства	–
	Дополнительные сведения о местоположении	–
6	Иные сведения	–

Описание местоположения здания, сооружения, объекта незавершенного строительства на земельном участке

1. Сведения о характерных точках контура
вид объекта недвижимости (здание, сооружение, объект незавершенного строительства)
Здание
кадастровый номер (обозначение) 86:10:0101055:90
Зона № МСК-86

Номер контура	Номера характерных точек контура	Существующие			Уточненные			Метод определения координат	Средняя квадратическая погрешность определения координат характерной точки (Mt), м	Формулы, примененные для расчета средней квадратической погрешности определения координат характерной точки (Mt), м
		Координаты, м		R, м	Координаты, м		R, м			
		X	Y		X	Y				
1	2	3	4	5	6	7	8	9	10	11
86:10:0101055:90 (1)	н194 О	–	–	–	981789.58	3576116.94	–	Метод спутниковых геодезических измерений (определений)	0.10	$Mt=\sqrt{(0.07^2+0.07^2)}=0.10$
86:10:0101055:90 (1)	н195 О	–	–	–	981788.53	3576119.40	–	Метод спутниковых геодезических измерений (определений)	0.10	$Mt=\sqrt{(0.07^2+0.07^2)}=0.10$
86:10:0101055:90 (1)	н196 О	–	–	–	981787.59	3576119.40	–	Метод спутниковых геодезических измерений (определений)	0.10	$Mt=\sqrt{(0.07^2+0.07^2)}=0.10$

86:10:01010 55:90 (1)	н197 О	–	–	–	98178 6.79	35761 21.27	–	Метод спутник овых геодезич еских измерен ий (определ ений)	0.10	Mt=√(0.07²+0.07²)=0.10
86:10:01010 55:90 (1)	н198 О	–	–	–	98178 7.34	35761 22.20	–	Метод спутник овых геодезич еских измерен ий (определ ений)	0.10	Mt=√(0.07²+0.07²)=0.10
86:10:01010 55:90 (1)	н199 О	–	–	–	98178 5.05	35761 27.59	–	Метод спутник овых геодезич еских измерен ий (определ ений)	0.10	Mt=√(0.07²+0.07²)=0.10
86:10:01010 55:90 (1)	н200 О	–	–	–	98179 6.53	35761 32.47	–	Метод спутник овых геодезич еских измерен ий (определ ений)	0.10	Mt=√(0.07²+0.07²)=0.10
86:10:01010 55:90 (1)	н201 О	–	–	–	98180 0.61	35761 22.89	–	Метод спутник овых геодезич еских измерен ий (определ ений)	0.10	Mt=√(0.07²+0.07²)=0.10
86:10:01010 55:90 (1)	н202 О	–	–	–	98179 3.47	35761 20.07	–	Метод спутник овых геодезич еских измерен ий	0.10	Mt=√(0.07²+0.07²)=0.10

								(определ ений)		
86:10:01010 55:90 (1)	н203 О	–	–	–	98179 3.95	35761 18.82	–	Метод спутник овых геодезич еских измерен ий (определ ений)	0.10	Mt=√(0.07²+0.0 7²)=0.10
86:10:01010 55:90 (1)	н194 О	–	–	–	98178 9.58	35761 16.94	–	Метод спутник овых геодезич еских измерен ий (определ ений)	0.10	Mt=√(0.07²+0.0 7²)=0.10

2. Характеристики здания, сооружения, объекта незавершенного строительства с кадастровым номером (обозначением) 86:10:0101055:90

№ п/п	Наименование характеристики	Значение характеристики
1	2	3
1	Вид объекта недвижимости	Здание
2	Ранее присвоенный государственный учетный номер здания, сооружения, объекта незавершенного строительства (кадастровый, инвентарный или условный номер)	–
3	Кадастровый номер земельного участка (земельных участков), в границах которого (которых) расположено здание, сооружение, объект незавершенного строительства	86:10:0101055:31
4	Номер кадастрового квартала (кадастровых кварталов), в пределах которого (которых) расположено здание, сооружение, объект незавершенного строительства	86:10:0101055
5	Адрес здания, сооружения, объекта незавершенного строительства	Ханты-Мансийский Автономный округ - Югра АО, Сургут г, Зеленый пер, 4 д
	Местоположение здания, сооружения, объекта незавершенного строительства	–
	Дополнительные сведения о	–

	местоположении	
6	Иные сведения	–

Описание местоположения здания, сооружения, объекта незавершенного строительства на земельном участке

1. Сведения о характерных точках контура
вид объекта недвижимости (здание, сооружение, объект незавершенного строительства)
Здание
кадастровый номер (обозначение) 86:10:0101055:91
Зона № МСК-86

Номер контура	Номера характерных точек контура	Существующие			Уточненные			Метод определения координат	Средняя квадратическая погрешность определения координат характерной точки (Mt), м	Формулы, примененные для расчета средней квадратической погрешности определения координат характерной точки (Mt), м
		Координаты, м		R, м	Координаты, м		R, м			
		X	Y		X	Y				
1	2	3	4	5	6	7	8	9	10	11
86:10:0101055:91 (1)	н164 О	–	–	–	981800.80	3576082.89	–	Метод спутниковых геодезических измерений (определений)	0.10	$Mt=\sqrt{(0.07^2+0.07^2)}=0.10$
86:10:0101055:91 (1)	н165 О	–	–	–	981813.40	3576087.87	–	Метод спутниковых геодезических измерений (определений)	0.10	$Mt=\sqrt{(0.07^2+0.07^2)}=0.10$
86:10:0101055:91 (1)	н166 О	–	–	–	981817.19	3576078.27	–	Метод спутниковых геодезических измерений (определений)	0.10	$Mt=\sqrt{(0.07^2+0.07^2)}=0.10$

86:10:01010 55:91 (1)	н167 О	–	–	–	98180 4.59	35760 73.29	–	Метод спутник овых геодезич еских измерен ий (определ ений)	0.10	Mt=√(0.07²+0.0 7²)=0.10
86:10:01010 55:91 (1)	н164 О	–	–	–	98180 0.80	35760 82.89	–	Метод спутник овых геодезич еских измерен ий (определ ений)	0.10	Mt=√(0.07²+0.0 7²)=0.10

2. Характеристики здания, сооружения, объекта незавершенного строительства с кадастровым номером (обозначением) 86:10:0101055:91

№ п/п	Наименование характеристики	Значение характеристики
1	2	3
1	Вид объекта недвижимости	Здание
2	Ранее присвоенный государственный учетный номер здания, сооружения, объекта незавершенного строительства (кадастровый, инвентарный или условный номер)	–
3	Кадастровый номер земельного участка (земельных участков), в границах которого (которых) расположено здание, сооружение, объект незавершенного строительства	86:10:0101055:66
4	Номер кадастрового квартала (кадастровых кварталов), в пределах которого (которых) расположено здание, сооружение, объект незавершенного строительства	86:10:0101055
5	Адрес здания, сооружения, объекта незавершенного строительства	Ханты-Мансийский Автономный округ - Югра АО, Сургут г, Зеленый пер, 4А д
	Местоположение здания, сооружения, объекта незавершенного строительства	–
	Дополнительные сведения о местоположении	–
6	Иные сведения	–

Описание местоположения здания, сооружения, объекта незавершенного строительства на земельном участке

1. Сведения о характерных точках контура
вид объекта недвижимости (здание, сооружение, объект незавершенного строительства)
Здание
кадастровый номер (обозначение) 86:10:0101055:109
Зона № МСК-86

Номер контура	Номера характерных точек контура	Существующие			Уточненные			Метод определения координат	Средняя квадратическая погрешность определения координат характерной точки (Mt), м	Формулы, примененные для расчета средней квадратической погрешности определения координат характерной точки (Mt), м
		Координаты, м		R, м	Координаты, м		R, м			
		X	Y		X	Y				
1	2	3	4	5	6	7	8	9	10	11
86:10:0101055:109(1)	н56О	–	–	–	981672.00	3576282.88	–	Метод спутниковых геодезических измерений (определений)	0.10	$Mt=\sqrt{(0.07^2+0.07^2)}=0.10$
86:10:0101055:109(1)	н57О	–	–	–	981666.92	3576290.37	–	Метод спутниковых геодезических измерений (определений)	0.10	$Mt=\sqrt{(0.07^2+0.07^2)}=0.10$
86:10:0101055:109(1)	н58О	–	–	–	981664.18	3576288.53	–	Метод спутниковых геодезических измерений (определений)	0.10	$Mt=\sqrt{(0.07^2+0.07^2)}=0.10$

86:10:0101055:109(1)	н59О	–	–	–	981665.73	3576286.24	–	Метод спутниковых геодезических измерений (определений)	0.10	Mt=√(0.07²+0.07²)=0.10
86:10:0101055:109(1)	н60О	–	–	–	981659.86	3576282.28	–	Метод спутниковых геодезических измерений (определений)	0.10	Mt=√(0.07²+0.07²)=0.10
86:10:0101055:109(1)	н61О	–	–	–	981663.40	3576277.07	–	Метод спутниковых геодезических измерений (определений)	0.10	Mt=√(0.07²+0.07²)=0.10
86:10:0101055:109(1)	н56О	–	–	–	981672.00	3576282.88	–	Метод спутниковых геодезических измерений (определений)	0.10	Mt=√(0.07²+0.07²)=0.10

2. Характеристики здания, сооружения, объекта незавершенного строительства с кадастровым номером (обозначением) 86:10:0101055:109

№ п/п	Наименование характеристики	Значение характеристики
1	2	3
1	Вид объекта недвижимости	Здание
2	Ранее присвоенный государственный учетный номер здания, сооружения, объекта незавершенного строительства (кадастровый, инвентарный или условный номер)	–
3	Кадастровый номер земельного участка (земельных участков), в границах которого (которых)	86:10:0101055:53

	расположено здание, сооружение, объект незавершенного строительства	
4	Номер кадастрового квартала (кадастровых кварталов), в пределах которого (которых) расположено здание, сооружение, объект незавершенного строительства	86:10:0101055
5	Адрес здания, сооружения, объекта незавершенного строительства	Ханты-Мансийский Автономный округ - Югра АО, Сургут г, Заводская ул, 16 д
	Местоположение здания, сооружения, объекта незавершенного строительства	–
	Дополнительные сведения о местоположении	–
6	Иные сведения	–

Описание местоположения здания, сооружения, объекта незавершенного строительства на земельном участке

1. Сведения о характерных точках контура
вид объекта недвижимости (здание, сооружение, объект незавершенного строительства)
Здание
кадастровый номер (обозначение) 86:10:0101056:151
Зона № МСК-86

Номер контура	Номера характерных точек контура	Существующие			Уточненные			Метод определения координат	Средняя квадратическая погрешность определения координат характерной точки (Mt), м	Формулы, примененные для расчета средней квадратической погрешности определения координат характерной точки (Mt), м
		Координаты, м		R, м	Координаты, м		R, м			
		X	Y		X	Y				
1	2	3	4	5	6	7	8	9	10	11
86:10:0101056:151(1)	н1О	–	–	–	981918.44	3576135.19	–	Метод спутниковых геодезических измерений (определений)	0.10	$Mt=\sqrt{(0.07^2+0.07^2)}=0.10$
86:10:0101056:151(1)	н2О	–	–	–	981913.62	3576142.44	–	Метод спутниковых геодезических измерений (определений)	0.10	$Mt=\sqrt{(0.07^2+0.07^2)}=0.10$
86:10:0101056:151(1)	н3О	–	–	–	981907.75	3576138.53	–	Метод спутниковых геодезических измерений (определений)	0.10	$Mt=\sqrt{(0.07^2+0.07^2)}=0.10$

86:10:0101056:151(1)	н4О	–	–	–	981912.59	3576131.29	–	Метод спутниковых геодезических измерений (определений)	0.10	Mt=√(0.07²+0.07²)=0.10
86:10:0101056:151(1)	н1О	–	–	–	981918.44	3576135.19	–	Метод спутниковых геодезических измерений (определений)	0.10	Mt=√(0.07²+0.07²)=0.10

2. Характеристики здания, сооружения, объекта незавершенного строительства с кадастровым номером (обозначением) 86:10:0101056:151

№ п/п	Наименование характеристики	Значение характеристики
1	2	3
1	Вид объекта недвижимости	Здание
2	Ранее присвоенный государственный учетный номер здания, сооружения, объекта незавершенного строительства (кадастровый, инвентарный или условный номер)	–
3	Кадастровый номер земельного участка (земельных участков), в границах которого (которых) расположено здание, сооружение, объект незавершенного строительства	86:10:0101055:143
4	Номер кадастрового квартала (кадастровых кварталов), в пределах которого (которых) расположено здание, сооружение, объект незавершенного строительства	86:10:0101055
5	Адрес здания, сооружения, объекта незавершенного строительства	Ханты-Мансийский Автономный округ - Югра АО, Сургут г, Зеленая ул, 26 д
	Местоположение здания, сооружения, объекта незавершенного строительства	–
	Дополнительные сведения о местоположении	–
6	Иные сведения	–

Описание местоположения здания, сооружения, объекта незавершенного строительства на земельном участке

1. Сведения о характерных точках контура
вид объекта недвижимости (здание, сооружение, объект незавершенного строительства)
Здание
кадастровый номер (обозначение) 86:10:0101056:157
Зона № МСК-86

Номер контура	Номера характерных точек контура	Существующие			Уточненные			Метод определения координат	Средняя квадратическая погрешность определения координат характерной точки (Mt), м	Формулы, примененные для расчета средней квадратической погрешности определения координат характерной точки (Mt), м
		Координаты, м		R, м	Координаты, м		R, м			
		X	Y		X	Y				
1	2	3	4	5	6	7	8	9	10	11
86:10:0101056:157(1)	н148 О	–	–	–	981700.96	357610 4.58	–	Метод спутниковых геодезических измерений (определений)	0.10	$Mt=\sqrt{(0.07^2+0.07^2)}=0.10$
86:10:0101056:157(1)	н149 О	–	–	–	981697.99	357613.13	–	Метод спутниковых геодезических измерений (определений)	0.10	$Mt=\sqrt{(0.07^2+0.07^2)}=0.10$
86:10:0101056:157(1)	н150 О	–	–	–	981698.98	357613.47	–	Метод спутниковых геодезических измерений (определений)	0.10	$Mt=\sqrt{(0.07^2+0.07^2)}=0.10$

86:10:01010 56:157(1)	н151 О	–	–	–	981697.69	3576117.17	–	Метод спутниковых геодезических измерений (определений)	0.10	Mt=√(0.07²+0.07²)=0.10
86:10:01010 56:157(1)	н152 О	–	–	–	981705.05	3576119.72	–	Метод спутниковых геодезических измерений (определений)	0.10	Mt=√(0.07²+0.07²)=0.10
86:10:01010 56:157(1)	н153 О	–	–	–	981710.58	3576103.80	–	Метод спутниковых геодезических измерений (определений)	0.10	Mt=√(0.07²+0.07²)=0.10
86:10:01010 56:157(1)	н154 О	–	–	–	981703.25	3576101.26	–	Метод спутниковых геодезических измерений (определений)	0.10	Mt=√(0.07²+0.07²)=0.10
86:10:01010 56:157(1)	н155 О	–	–	–	981701.97	3576104.93	–	Метод спутниковых геодезических измерений (определений)	0.10	Mt=√(0.07²+0.07²)=0.10
86:10:01010 56:157(1)	н148 О	–	–	–	981700.96	3576104.58	–	Метод спутниковых геодезических измерений	0.10	Mt=√(0.07²+0.07²)=0.10

								(определ ений)		

2. Характеристики здания, сооружения, объекта незавершенного строительства с кадастровым номером (обозначением) 86:10:0101056:157		
№ п/п	**Наименование характеристики**	**Значение характеристики**
1	**2**	**3**
1	Вид объекта недвижимости	Здание
2	Ранее присвоенный государственный учетный номер здания, сооружения, объекта незавершенного строительства (кадастровый, инвентарный или условный номер)	–
3	Кадастровый номер земельного участка (земельных участков), в границах которого (которых) расположено здание, сооружение, объект незавершенного строительства	86:10:0101055:70, 86:10:0101055:107
4	Номер кадастрового квартала (кадастровых кварталов), в пределах которого (которых) расположено здание, сооружение, объект незавершенного строительства	86:10:0101055
5	Адрес здания, сооружения, объекта незавершенного строительства	Ханты-Мансийский Автономный округ - Югра АО, Сургут г, Зеленая ул, 45 д
	Местоположение здания, сооружения, объекта незавершенного строительства	–
	Дополнительные сведения о местоположении	–
6	Иные сведения	–

Описание местоположения здания, сооружения, объекта незавершенного строительства на земельном участке

1. Сведения о характерных точках контура
вид объекта недвижимости (здание, сооружение, объект незавершенного строительства)
Здание
кадастровый номер (обозначение) 86:10:0101056:170
Зона № МСК-86

Номер контура	Номера характерных точек контура	Существующие			Уточненные			Метод определения координат	Средняя квадратическая погрешность определения координат характерной точки (Mt), м	Формулы, примененные для расчета средней квадратической погрешности определения координат характерной точки (Mt), м
		Координаты, м		R, м	Координаты, м		R, м			
		X	Y		X	Y				
1	2	3	4	5	6	7	8	9	10	11
86:10:0101056:170(1)	н15О	–	–	–	981737.41	3576089.42	–	Метод спутниковых геодезических измерений (определений)	0.10	$Mt=\sqrt{(0.07^2+0.07^2)}=0.10$
86:10:0101056:170(1)	н16О	–	–	–	981733.26	3576098.37	–	Метод спутниковых геодезических измерений (определений)	0.10	$Mt=\sqrt{(0.07^2+0.07^2)}=0.10$
86:10:0101056:170(1)	н17О	–	–	–	981727.74	3576095.78	–	Метод спутниковых геодезических измерений (определений)	0.10	$Mt=\sqrt{(0.07^2+0.07^2)}=0.10$

86:10:0101056:170(1)	н18О	–	–	–	981732.00	3576086.87	–	Метод спутниковых геодезических измерений (определений)	0.10	Mt=√(0.07²+0.07²)=0.10
86:10:0101056:170(1)	н15О	–	–	–	981737.41	3576089.42	–	Метод спутниковых геодезических измерений (определений)	0.10	Mt=√(0.07²+0.07²)=0.10

2. Характеристики здания, сооружения, объекта незавершенного строительства с кадастровым номером (обозначением) 86:10:0101056:170

№ п/п	Наименование характеристики	Значение характеристики
1	2	3
1	Вид объекта недвижимости	Здание
2	Ранее присвоенный государственный учетный номер здания, сооружения, объекта незавершенного строительства (кадастровый, инвентарный или условный номер)	–
3	Кадастровый номер земельного участка (земельных участков), в границах которого (которых) расположено здание, сооружение, объект незавершенного строительства	86:10:0101055:47
4	Номер кадастрового квартала (кадастровых кварталов), в пределах которого (которых) расположено здание, сооружение, объект незавершенного строительства	86:10:0101055
5	Адрес здания, сооружения, объекта незавершенного строительства	Ханты-Мансийский Автономный округ - Югра АО, Сургут г, Зеленая ул, 41 д
	Местоположение здания, сооружения, объекта незавершенного строительства	–
	Дополнительные сведения о местоположении	–
6	Иные сведения	–

Описание местоположения здания, сооружения, объекта незавершенного строительства на земельном участке

1. Сведения о характерных точках контура
вид объекта недвижимости (здание, сооружение, объект незавершенного строительства)
Здание
кадастровый номер (обозначение) 86:10:0101056:183
Зона № МСК-86

Номер контура	Номера характерных точек контура	Существующие			Уточненные			Метод определения координат	Средняя квадратическая погрешность определения координат характерной точки (Mt), м	Формулы, примененные для расчета средней квадратической погрешности определения координат характерной точки (Mt), м
		Координаты, м		R, м	Координаты, м		R, м			
		X	Y		X	Y				
1	2	3	4	5	6	7	8	9	10	11
:ОКС 1(1)	н5О	–	–	–	981724.93	357670.35	–	Метод спутниковых геодезических измерений (определений)	0.10	Mt=√(0.07²+0.07²)=0.10
:ОКС 1(1)	н6О	–	–	–	981714.34	357666.96	–	Метод спутниковых геодезических измерений (определений)	0.10	Mt=√(0.07²+0.07²)=0.10
:ОКС 1(1)	н7О	–	–	–	981716.63	357660.08	–	Метод спутниковых геодезических измерений (определений)	0.10	Mt=√(0.07²+0.07²)=0.10

:ОКС 1(1)	н8О	–	–	–	981720.31	3576061.41	–	Метод спутниковых геодезических измерений (определений)	0.10	Mt=√(0.07²+0.07²)=0.10
:ОКС 1(1)	н9О	–	–	–	981720.65	3576060.32	–	Метод спутниковых геодезических измерений (определений)	0.10	Mt=√(0.07²+0.07²)=0.10
:ОКС 1(1)	н10О	–	–	–	981720.95	3576060.23	–	Метод спутниковых геодезических измерений (определений)	0.10	Mt=√(0.07²+0.07²)=0.10
:ОКС 1(1)	н11О	–	–	–	981723.35	3576060.97	–	Метод спутниковых геодезических измерений (определений)	0.10	Mt=√(0.07²+0.07²)=0.10
:ОКС 1(1)	н12О	–	–	–	981723.56	3576061.33	–	Метод спутниковых геодезических измерений (определений)	0.10	Mt=√(0.07²+0.07²)=0.10
:ОКС 1(1)	н13О	–	–	–	981723.16	3576062.49	–	Метод спутниковых геодезических измерений	0.10	Mt=√(0.07²+0.07²)=0.10

								(определ ений)		
:ОКС 1(1)	н14О	–	–	–	98172 7.06	35760 63.72	–	Метод спутник овых геодезич еских измерен ий (определ ений)	0.10	Mt=√(0.07²+0.0 7²)=0.10
:ОКС 1(1)	н5О	–	–	–	98172 4.93	35760 70.35	–	Метод спутник овых геодезич еских измерен ий (определ ений)	0.10	Mt=√(0.07²+0.0 7²)=0.10

2. Характеристики здания, сооружения, объекта незавершенного строительства с кадастровым номером (обозначением) 86:10:0101056:183

№ п/п	Наименование характеристики	Значение характеристики
1	2	3
1	Вид объекта недвижимости	Здание
2	Ранее присвоенный государственный учетный номер здания, сооружения, объекта незавершенного строительства (кадастровый, инвентарный или условный номер)	–
3	Кадастровый номер земельного участка (земельных участков), в границах которого (которых) расположено здание, сооружение, объект незавершенного строительства	86:10:0101055:21
4	Номер кадастрового квартала (кадастровых кварталов), в пределах которого (которых) расположено здание, сооружение, объект незавершенного строительства	86:10:0101055
5	Адрес здания, сооружения, объекта незавершенного строительства	Ханты-Мансийский Автономный округ - Югра АО, Сургут г, Зеленая ул, 40 д
	Местоположение здания, сооружения, объекта незавершенного строительства	–
	Дополнительные сведения о	–

	местоположении	
6	Иные сведения	–

Описание местоположения здания, сооружения, объекта незавершенного строительства на земельном участке

1. Сведения о характерных точках контура
вид объекта недвижимости (здание, сооружение, объект незавершенного строительства)
Здание
кадастровый номер (обозначение) 86:10:0101056:187
Зона № МСК-86

Номер контура	Номера характерных точек контура	Существующие			Уточненные			Метод определения координат	Средняя квадратическая погрешность определения координат характерной точки (Mt), м	Формулы, примененные для расчета средней квадратической погрешности определения координат характерной точки (Mt), м
		Координаты, м		R, м	Координаты, м		R, м			
		X	Y		X	Y				
1	2	3	4	5	6	7	8	9	10	11
86:10:0101056:187(1)	н43О	–	–	–	981852.16	3576162.94	–	Метод спутниковых геодезических измерений (определений)	0.10	$Mt=\sqrt{(0.07^2+0.07^2)}=0.10$
86:10:0101056:187(1)	н44О	–	–	–	981849.44	3576167.48	–	Метод спутниковых геодезических измерений (определений)	0.10	$Mt=\sqrt{(0.07^2+0.07^2)}=0.10$
86:10:0101056:187(1)	н45О	–	–	–	981840.70	3576182.11	–	Метод спутниковых геодезических измерений (определений)	0.10	$Mt=\sqrt{(0.07^2+0.07^2)}=0.10$

86:10:01010 56:187(1)	н46О	–	–	–	981836.53	3576179.49	–	Метод спутниковых геодезических измерений (определений)	0.10	Mt=√(0.07²+0.07²)=0.10
86:10:01010 56:187(1)	н47О	–	–	–	981837.98	3576177.36	–	Метод спутниковых геодезических измерений (определений)	0.10	Mt=√(0.07²+0.07²)=0.10
86:10:01010 56:187(1)	н48О	–	–	–	981834.09	3576174.72	–	Метод спутниковых геодезических измерений (определений)	0.10	Mt=√(0.07²+0.07²)=0.10
86:10:01010 56:187(1)	н49О	–	–	–	981837.90	3576169.07	–	Метод спутниковых геодезических измерений (определений)	0.10	Mt=√(0.07²+0.07²)=0.10
86:10:01010 56:187(1)	н50О	–	–	–	981841.47	3576171.49	–	Метод спутниковых геодезических измерений (определений)	0.10	Mt=√(0.07²+0.07²)=0.10
86:10:01010 56:187(1)	н51О	–	–	–	981848.11	3576160.41	–	Метод спутниковых геодезических измерений	0.10	Mt=√(0.07²+0.07²)=0.10

								(определ ений)		
86:10:01010 56:18 7(1)	н43О	–	–	–	98185 2.16	35761 62.94	–	Метод спутник овых геодезич еских измерен ий (определ ений)	0.10	Mt=√(0.07²+0.0 7²)=0.10

2. Характеристики здания, сооружения, объекта незавершенного строительства с кадастровым номером (обозначением) 86:10:0101056:187

№ п/п	Наименование характеристики	Значение характеристики
1	2	3
1	Вид объекта недвижимости	Здание
2	Ранее присвоенный государственный учетный номер здания, сооружения, объекта незавершенного строительства (кадастровый, инвентарный или условный номер)	–
3	Кадастровый номер земельного участка (земельных участков), в границах которого (которых) расположено здание, сооружение, объект незавершенного строительства	86:10:0101055:64
4	Номер кадастрового квартала (кадастровых кварталов), в пределах которого (которых) расположено здание, сооружение, объект незавершенного строительства	86:10:0101055
5	Адрес здания, сооружения, объекта незавершенного строительства	Ханты-Мансийский Автономный округ - Югра АО, Сургут г, Зеленая ул, 17 д
	Местоположение здания, сооружения, объекта незавершенного строительства	–
	Дополнительные сведения о местоположении	–
6	Иные сведения	–

Описание местоположения здания, сооружения, объекта незавершенного строительства на земельном участке

1. Сведения о характерных точках контура
вид объекта недвижимости (здание, сооружение, объект незавершенного строительства)
Здание
кадастровый номер (обозначение) 86:10:0101056:188
Зона № МСК-86

Номер контура	Номера характерных точек контура	Существующие			Уточненные			Метод определения координат	Средняя квадратическая погрешность определения координат характерной точки (Mt), м	Формулы, примененные для расчета средней квадратической погрешности определения координат характерной точки (Mt), м
		Координаты, м		R, м	Координаты, м		R, м			
		X	Y		X	Y				
1	2	3	4	5	6	7	8	9	10	11
86:10:0101056:188(1)	н176 О	–	–	–	981875.59	3576117.81	–	Метод спутниковых геодезических измерений (определений)	0.10	$Mt=\sqrt{(0.07^2+0.07^2)}=0.10$
86:10:0101056:188(1)	н177 О	–	–	–	981861.97	3576114.33	–	Метод спутниковых геодезических измерений (определений)	0.10	$Mt=\sqrt{(0.07^2+0.07^2)}=0.10$
86:10:0101056:188(1)	н178 О	–	–	–	981864.64	3576103.86	–	Метод спутниковых геодезических измерений (определений)	0.10	$Mt=\sqrt{(0.07^2+0.07^2)}=0.10$

86:10:0101056:188(1)	н179 О	–	–	–	981878.26	3576107.34	–	Метод спутниковых геодезических измерений (определений)	0.10	Mt=√(0.07²+0.07²)=0.10
86:10:0101056:188(1)	н176 О	–	–	–	981875.59	3576117.81	–	Метод спутниковых геодезических измерений (определений)	0.10	Mt=√(0.07²+0.07²)=0.10

2. Характеристики здания, сооружения, объекта незавершенного строительства с кадастровым номером (обозначением) 86:10:0101056:188

№ п/п	Наименование характеристики	Значение характеристики
1	2	3
1	Вид объекта недвижимости	Здание
2	Ранее присвоенный государственный учетный номер здания, сооружения, объекта незавершенного строительства (кадастровый, инвентарный или условный номер)	–
3	Кадастровый номер земельного участка (земельных участков), в границах которого (которых) расположено здание, сооружение, объект незавершенного строительства	86:10:0101055:39
4	Номер кадастрового квартала (кадастровых кварталов), в пределах которого (которых) расположено здание, сооружение, объект незавершенного строительства	86:10:0101055
5	Адрес здания, сооружения, объекта незавершенного строительства	Ханты-Мансийский Автономный округ - Югра АО, Сургут г, Зеленая ул, 30 д
	Местоположение здания, сооружения, объекта незавершенного строительства	–
	Дополнительные сведения о местоположении	–
6	Иные сведения	–

Описание местоположения здания, сооружения, объекта незавершенного строительства на земельном участке

1. Сведения о характерных точках контура
вид объекта недвижимости (здание, сооружение, объект незавершенного строительства)
Здание
кадастровый номер (обозначение) 86:10:0101056:203
Зона № МСК-86

Номер контура	Номера характерных точек контура	Существующие			Уточненные			Метод определения координат	Средняя квадратическая погрешность определения координат характерной точки (Mt), м	Формулы, примененные для расчета средней квадратической погрешности определения координат характерной точки (Mt), м
		Координаты, м		R, м	Координаты, м		R, м			
		X	Y		X	Y				
1	2	3	4	5	6	7	8	9	10	11
86:10:0101056:203(1)	н66О	–	–	–	981748.69	3576169.83	–	Метод спутниковых геодезических измерений (определений)	0.10	$Mt=\sqrt{(0.07^2+0.07^2)}=0.10$
86:10:0101056:203(1)	н67О	–	–	–	981750.18	3576170.73	–	Метод спутниковых геодезических измерений (определений)	0.10	$Mt=\sqrt{(0.07^2+0.07^2)}=0.10$
86:10:0101056:203(1)	н68О	–	–	–	981746.06	3576177.83	–	Метод спутниковых геодезических измерений (определений)	0.10	$Mt=\sqrt{(0.07^2+0.07^2)}=0.10$

86:10:01010 56:203(1)	н69О	–	–	–	98173 8.97	35761 73.28	–	Метод спутник овых геодезич еских измерен ий (определ ений)	0.10	Mt=√(0.07²+0.07²)=0.10
86:10:01010 56:203(1)	н70О	–	–	–	98173 9.72	35761 71.96	–	Метод спутник овых геодезич еских измерен ий (определ ений)	0.10	Mt=√(0.07²+0.07²)=0.10
86:10:01010 56:203(1)	н71О	–	–	–	98173 7.38	35761 70.52	–	Метод спутник овых геодезич еских измерен ий (определ ений)	0.10	Mt=√(0.07²+0.07²)=0.10
86:10:01010 56:203(1)	н72О	–	–	–	98173 8.75	35761 68.46	–	Метод спутник овых геодезич еских измерен ий (определ ений)	0.10	Mt=√(0.07²+0.07²)=0.10
86:10:01010 56:203(1)	н73О	–	–	–	98173 4.78	35761 65.92	–	Метод спутник овых геодезич еских измерен ий (определ ений)	0.10	Mt=√(0.07²+0.07²)=0.10
86:10:01010 56:203(1)	н74О	–	–	–	98173 8.66	35761 59.95	–	Метод спутник овых геодезич еских измерен ий	0.10	Mt=√(0.07²+0.07²)=0.10

								(определ ений)		
86:10:01010 56:203(1)	н75О	–	–	–	98173 8.35	35761 58.25	–	Метод спутник овых геодезич еских измерен ий (определ ений)	0.10	Mt=√(0.07²+0.07²)=0.10
86:10:01010 56:203(1)	н76О	–	–	–	98173 9.25	35761 56.61	–	Метод спутник овых геодезич еских измерен ий (определ ений)	0.10	Mt=√(0.07²+0.07²)=0.10
86:10:01010 56:203(1)	н77О	–	–	–	98174 0.73	35761 56.35	–	Метод спутник овых геодезич еских измерен ий (определ ений)	0.10	Mt=√(0.07²+0.07²)=0.10
86:10:01010 56:203(1)	н78О	–	–	–	98174 1.80	35761 55.26	–	Метод спутник овых геодезич еских измерен ий (определ ений)	0.10	Mt=√(0.07²+0.07²)=0.10
86:10:01010 56:203(1)	н79О	–	–	–	98175 3.04	35761 62.18	–	Метод спутник овых геодезич еских измерен ий (определ ений)	0.10	Mt=√(0.07²+0.07²)=0.10
86:10:01010 56:203(1)	н66О	–	–	–	98174 8.69	35761 69.83	–	Метод спутник овых геодезич еских	0.10	Mt=√(0.07²+0.07²)=0.10

								измерений (определений)		

2. Характеристики здания, сооружения, объекта незавершенного строительства с кадастровым номером (обозначением) 86:10:0101056:203

№ п/п	Наименование характеристики	Значение характеристики
1	2	3
1	Вид объекта недвижимости	Здание
2	Ранее присвоенный государственный учетный номер здания, сооружения, объекта незавершенного строительства (кадастровый, инвентарный или условный номер)	–
3	Кадастровый номер земельного участка (земельных участков), в границах которого (которых) расположено здание, сооружение, объект незавершенного строительства	86:10:0101055:14
4	Номер кадастрового квартала (кадастровых кварталов), в пределах которого (которых) расположено здание, сооружение, объект незавершенного строительства	86:10:0101055
5	Адрес здания, сооружения, объекта незавершенного строительства	Ханты-Мансийский Автономный округ - Югра АО, Сургут г, Озерная ул, 11В д
	Местоположение здания, сооружения, объекта незавершенного строительства	–
	Дополнительные сведения о местоположении	–
6	Иные сведения	–

Описание местоположения здания, сооружения, объекта незавершенного строительства на земельном участке

1. Сведения о характерных точках контура
вид объекта недвижимости (здание, сооружение, объект незавершенного строительства)
Здание
кадастровый номер (обозначение) 86:10:0101056:208
Зона № МСК-86

Номер контура	Номера характерных точек контура	Существующие			Уточненные			Метод определения координат	Средняя квадратическая погрешность определения координат характерной точки (Mt), м	Формулы, примененные для расчета средней квадратической погрешности определения координат характерной точки (Mt), м
		Координаты, м		R, м	Координаты, м		R, м			
		X	Y		X	Y				
1	2	3	4	5	6	7	8	9	10	11
86:10:0101056:208(1)	н84О	–	–	–	981740.97	3576224.88	–	Метод спутниковых геодезических измерений (определений)	0.10	$Mt=\sqrt{(0.07^2+0.07^2)}=0.10$
86:10:0101056:208(1)	н85О	–	–	–	981720.73	3576211.84	–	Метод спутниковых геодезических измерений (определений)	0.10	$Mt=\sqrt{(0.07^2+0.07^2)}=0.10$
86:10:0101056:208(1)	н86О	–	–	–	981712.92	3576224.12	–	Метод спутниковых геодезических измерений (определений)	0.10	$Mt=\sqrt{(0.07^2+0.07^2)}=0.10$

86:10:0101056:208(1)	н87О	–	–	–	981733.54	3576236.15	–	Метод спутниковых геодезических измерений (определений)	0.10	Mt=√(0.07²+0.07²)=0.10
86:10:0101056:208(1)	н84О	–	–	–	981740.97	3576224.88	–	Метод спутниковых геодезических измерений (определений)	0.10	Mt=√(0.07²+0.07²)=0.10

2. Характеристики здания, сооружения, объекта незавершенного строительства с кадастровым номером (обозначением) 86:10:0101056:208

№ п/п	Наименование характеристики	Значение характеристики
1	2	3
1	Вид объекта недвижимости	Здание
2	Ранее присвоенный государственный учетный номер здания, сооружения, объекта незавершенного строительства (кадастровый, инвентарный или условный номер)	–
3	Кадастровый номер земельного участка (земельных участков), в границах которого (которых) расположено здание, сооружение, объект незавершенного строительства	86:10:0101055:44
4	Номер кадастрового квартала (кадастровых кварталов), в пределах которого (которых) расположено здание, сооружение, объект незавершенного строительства	86:10:0101055
5	Адрес здания, сооружения, объекта незавершенного строительства	Ханты-Мансийский Автономный округ - Югра АО, Сургут г, Озерная ул, 12 д
	Местоположение здания, сооружения, объекта незавершенного строительства	–
	Дополнительные сведения о местоположении	–
6	Иные сведения	–

Описание местоположения здания, сооружения, объекта незавершенного строительства на земельном участке

1. Сведения о характерных точках контура
вид объекта недвижимости (здание, сооружение, объект незавершенного строительства)
Здание
кадастровый номер (обозначение) 86:10:0101056:214
Зона № МСК-86

Номер контура	Номера характерных точек контура	Существующие			Уточненные			Метод определения координат	Средняя квадратическая погрешность определения координат характерной точки (Mt), м	Формулы, примененные для расчета средней квадратической погрешности определения координат характерной точки (Mt), м
		Координаты, м		R, м	Координаты, м		R, м			
		X	Y		X	Y				
1	2	3	4	5	6	7	8	9	10	11
86:10:0101056:214(1)	н121 О	–	–	–	981755.29	3576216.06	–	Метод спутниковых геодезических измерений (определений)	0.10	$Mt=\sqrt{(0.07^2+0.07^2)}=0.10$
86:10:0101056:214(1)	н122 О	–	–	–	981748.99	3576226.62	–	Метод спутниковых геодезических измерений (определений)	0.10	$Mt=\sqrt{(0.07^2+0.07^2)}=0.10$
86:10:0101056:214(1)	н123 О	–	–	–	981747.73	3576226.17	–	Метод спутниковых геодезических измерений (определений)	0.10	$Mt=\sqrt{(0.07^2+0.07^2)}=0.10$

86:10:01010 56:214(1)	н124 О	–	–	–	98174 6.32	35762 26.80	–	Метод спутник овых геодезич еских измерен ий (определ ений)	0.10	Mt=√(0.07²+0.07²)=0.10
86:10:01010 56:214(1)	н125 О	–	–	–	98174 5.21	35762 28.12	–	Метод спутник овых геодезич еских измерен ий (определ ений)	0.10	Mt=√(0.07²+0.07²)=0.10
86:10:01010 56:214(1)	н126 О	–	–	–	98174 4.99	35762 29.62	–	Метод спутник овых геодезич еских измерен ий (определ ений)	0.10	Mt=√(0.07²+0.07²)=0.10
86:10:01010 56:214(1)	н127 О	–	–	–	98173 8.49	35762 40.51	–	Метод спутник овых геодезич еских измерен ий (определ ений)	0.10	Mt=√(0.07²+0.07²)=0.10
86:10:01010 56:214(1)	н128 О	–	–	–	98174 4.96	35762 44.37	–	Метод спутник овых геодезич еских измерен ий (определ ений)	0.10	Mt=√(0.07²+0.07²)=0.10
86:10:01010 56:214(1)	н129 О	–	–	–	98175 2.17	35762 32.29	–	Метод спутник овых геодезич еских измерен ий	0.10	Mt=√(0.07²+0.07²)=0.10

								(определ ений)		
86:10:01010 56:214(1)	н130 О	–	–	–	98176 0.62	35762 37.32	–	Метод спутник овых геодезич еских измерен ий (определ ений)	0.10	Mt=√(0.07²+0.07²)=0.10
86:10:01010 56:214(1)	н131 О	–	–	–	98176 8.59	35762 23.96	–	Метод спутник овых геодезич еских измерен ий (определ ений)	0.10	Mt=√(0.07²+0.07²)=0.10
86:10:01010 56:214(1)	н132 О	–	–	–	98176 4.38	35762 21.45	–	Метод спутник овых геодезич еских измерен ий (определ ений)	0.10	Mt=√(0.07²+0.07²)=0.10
86:10:01010 56:214(1)	н133 О	–	–	–	98176 5.41	35762 19.73	–	Метод спутник овых геодезич еских измерен ий (определ ений)	0.10	Mt=√(0.07²+0.07²)=0.10
86:10:01010 56:214(1)	н134 О	–	–	–	98176 0.61	35762 16.87	–	Метод спутник овых геодезич еских измерен ий (определ ений)	0.10	Mt=√(0.07²+0.07²)=0.10
86:10:01010 56:214(1)	н135 О	–	–	–	98175 9.57	35762 18.62	–	Метод спутник овых геодезич еских	0.10	Mt=√(0.07²+0.07²)=0.10

								измерений (определений)		
86:10:0101056:214(1)	н121 О	–	–	–	981755.29	3576216.06	–	Метод спутниковых геодезических измерений (определений)	0.10	$Mt=\sqrt{(0.07^2+0.07^2)}=0.10$

2. Характеристики здания, сооружения, объекта незавершенного строительства с кадастровым номером (обозначением) 86:10:0101056:214

№ п/п	Наименование характеристики	Значение характеристики
1	**2**	**3**
1	Вид объекта недвижимости	Здание
2	Ранее присвоенный государственный учетный номер здания, сооружения, объекта незавершенного строительства (кадастровый, инвентарный или условный номер)	–
3	Кадастровый номер земельного участка (земельных участков), в границах которого (которых) расположено здание, сооружение, объект незавершенного строительства	86:10:0101055:140
4	Номер кадастрового квартала (кадастровых кварталов), в пределах которого (которых) расположено здание, сооружение, объект незавершенного строительства	86:10:0101055
5	Адрес здания, сооружения, объекта незавершенного строительства	Ханты-Мансийский Автономный округ - Югра АО, Сургут г, Озерная ул, 14 д
	Местоположение здания, сооружения, объекта незавершенного строительства	–
	Дополнительные сведения о местоположении	–
6	Иные сведения	–

Описание местоположения здания, сооружения, объекта незавершенного строительства на земельном участке

1. Сведения о характерных точках контура
вид объекта недвижимости (здание, сооружение, объект незавершенного строительства)
Здание
кадастровый номер (обозначение) 86:10:0101056:215
Зона № МСК-86

Номер контура	Номера характерных точек контура	Существующие			Уточненные			Метод определения координат	Средняя квадратическая погрешность определения координат характерной точки (Mt), м	Формулы, примененные для расчета средней квадратической погрешности определения координат характерной точки (Mt), м
		Координаты, м		R, м	Координаты, м		R, м			
		X	Y		X	Y				
1	2	3	4	5	6	7	8	9	10	11
86:10:0101056:215(1)	н140 О	–	–	–	981789.91	3576180.63	–	Метод спутниковых геодезических измерений (определений)	0.10	$Mt=\sqrt{(0.07^2+0.07^2)}=0.10$
86:10:0101056:215(1)	н141 О	–	–	–	981784.00	3576190.11	–	Метод спутниковых геодезических измерений (определений)	0.10	$Mt=\sqrt{(0.07^2+0.07^2)}=0.10$
86:10:0101056:215(1)	н142 О	–	–	–	981792.38	3576195.33	–	Метод спутниковых геодезических измерений (определений)	0.10	$Mt=\sqrt{(0.07^2+0.07^2)}=0.10$

86:10:01010 56:215(1)	н143 О	–	–	–	98179 8.29	35761 85.85	–	Метод спутник овых геодезич еских измерен ий (определ ений)	0.10	Mt=√(0.07²+0.07²)=0.10
86:10:01010 56:215(1)	н140 О	–	–	–	98178 9.91	35761 80.63	–	Метод спутник овых геодезич еских измерен ий (определ ений)	0.10	Mt=√(0.07²+0.07²)=0.10

2. Характеристики здания, сооружения, объекта незавершенного строительства с кадастровым номером (обозначением) 86:10:0101056:215

№ п/п	Наименование характеристики	Значение характеристики
1	2	3
1	Вид объекта недвижимости	Здание
2	Ранее присвоенный государственный учетный номер здания, сооружения, объекта незавершенного строительства (кадастровый, инвентарный или условный номер)	–
3	Кадастровый номер земельного участка (земельных участков), в границах которого (которых) расположено здание, сооружение, объект незавершенного строительства	86:10:0101055:258
4	Номер кадастрового квартала (кадастровых кварталов), в пределах которого (которых) расположено здание, сооружение, объект незавершенного строительства	86:10:0101055
5	Адрес здания, сооружения, объекта незавершенного строительства	Ханты-Мансийский Автономный округ - Югра АО, Сургут г, Озерная ул, 15 д
	Местоположение здания, сооружения, объекта незавершенного строительства	–
	Дополнительные сведения о местоположении	–
6	Иные сведения	–

Описание местоположения здания, сооружения, объекта незавершенного строительства на земельном участке

1. Сведения о характерных точках контура
вид объекта недвижимости (здание, сооружение, объект незавершенного строительства)
Здание
кадастровый номер (обозначение) 86:10:0101056:220
Зона № МСК-86

Номер контура	Номера характерных точек контура	Существующие			Уточненные			Метод определения координат	Средняя квадратическая погрешность определения координат характерной точки (Mt), м	Формулы, примененные для расчета средней квадратической погрешности определения координат характерной точки (Mt), м
		Координаты, м		R, м	Координаты, м		R, м			
		X	Y		X	Y				
1	2	3	4	5	6	7	8	9	10	11
86:10:0101056:220(1)	н136 О	–	–	–	981787.18	3576250.89	–	Метод спутниковых геодезических измерений (определений)	0.10	$Mt=\sqrt{(0.07^2+0.07^2)}=0.10$
86:10:0101056:220(1)	н137 О	–	–	–	981793.33	3576255.00	–	Метод спутниковых геодезических измерений (определений)	0.10	$Mt=\sqrt{(0.07^2+0.07^2)}=0.10$
86:10:0101056:220(1)	н138 О	–	–	–	981797.00	3576249.50	–	Метод спутниковых геодезических измерений (определений)	0.10	$Mt=\sqrt{(0.07^2+0.07^2)}=0.10$

86:10:0101056:220(1)	н139 О	–	–	–	981790.85	3576245.39	–	Метод спутниковых геодезических измерений (определений)	0.10	Mt=√(0.07²+0.07²)=0.10
86:10:0101056:220(1)	н136 О	–	–	–	981787.18	3576250.89	–	Метод спутниковых геодезических измерений (определений)	0.10	Mt=√(0.07²+0.07²)=0.10

2. Характеристики здания, сооружения, объекта незавершенного строительства с кадастровым номером (обозначением) 86:10:0101056:220

№ п/п	Наименование характеристики	Значение характеристики
1	2	3
1	Вид объекта недвижимости	Здание
2	Ранее присвоенный государственный учетный номер здания, сооружения, объекта незавершенного строительства (кадастровый, инвентарный или условный номер)	–
3	Кадастровый номер земельного участка (земельных участков), в границах которого (которых) расположено здание, сооружение, объект незавершенного строительства	86:10:0101055:58
4	Номер кадастрового квартала (кадастровых кварталов), в пределах которого (которых) расположено здание, сооружение, объект незавершенного строительства	86:10:0101055
5	Адрес здания, сооружения, объекта незавершенного строительства	Ханты-Мансийский Автономный округ - Югра АО, Сургут г, Озерная ул, 18 д
	Местоположение здания, сооружения, объекта незавершенного строительства	–
	Дополнительные сведения о местоположении	–
6	Иные сведения	–

Описание местоположения здания, сооружения, объекта незавершенного строительства на земельном участке

1. Сведения о характерных точках контура
вид объекта недвижимости (здание, сооружение, объект незавершенного строительства)
Здание
кадастровый номер (обозначение) 86:10:0101056:279
Зона № МСК-86

Номер контура	Номера характерных точек контура	Существующие			Уточненные			Метод определения координат	Средняя квадратическая погрешность определения координат характерной точки (Mt), м	Формулы, примененные для расчета средней квадратической погрешности определения координат характерной точки (Mt), м
		Координаты, м		R, м	Координаты, м		R, м			
		X	Y		X	Y				
1	2	3	4	5	6	7	8	9	10	11
86:10:0101056:279(1)	н52О	–	–	–	981689.50	3576168.00	–	Метод спутниковых геодезических измерений (определений)	0.10	$Mt=\sqrt{(0.07^2+0.07^2)}=0.10$
86:10:0101056:279(1)	н53О	–	–	–	981683.77	3576176.94	–	Метод спутниковых геодезических измерений (определений)	0.10	$Mt=\sqrt{(0.07^2+0.07^2)}=0.10$
86:10:0101056:279(1)	н54О	–	–	–	981676.38	3576172.21	–	Метод спутниковых геодезических измерений (определений)	0.10	$Mt=\sqrt{(0.07^2+0.07^2)}=0.10$

86:10:0101056:279(1)	н55О	–	–	–	981682.11	3576163.27	–	Метод спутниковых геодезических измерений (определений)	0.10	Mt=√(0.07²+0.07²)=0.10
86:10:0101056:279(1)	н52О	–	–	–	981689.50	3576168.00	–	Метод спутниковых геодезических измерений (определений)	0.10	Mt=√(0.07²+0.07²)=0.10

2. Характеристики здания, сооружения, объекта незавершенного строительства с кадастровым номером (обозначением) 86:10:0101056:279

№ п/п	Наименование характеристики	Значение характеристики
1	2	3
1	Вид объекта недвижимости	Здание
2	Ранее присвоенный государственный учетный номер здания, сооружения, объекта незавершенного строительства (кадастровый, инвентарный или условный номер)	–
3	Кадастровый номер земельного участка (земельных участков), в границах которого (которых) расположено здание, сооружение, объект незавершенного строительства	86:10:0101055:59
4	Номер кадастрового квартала (кадастровых кварталов), в пределах которого (которых) расположено здание, сооружение, объект незавершенного строительства	86:10:0101055
5	Адрес здания, сооружения, объекта незавершенного строительства	Ханты-Мансийский Автономный округ - Югра АО, Сургут г, Озерная ул, 8 д
	Местоположение здания, сооружения, объекта незавершенного строительства	–
	Дополнительные сведения о местоположении	–
6	Иные сведения	–

Схема границ земельных участков

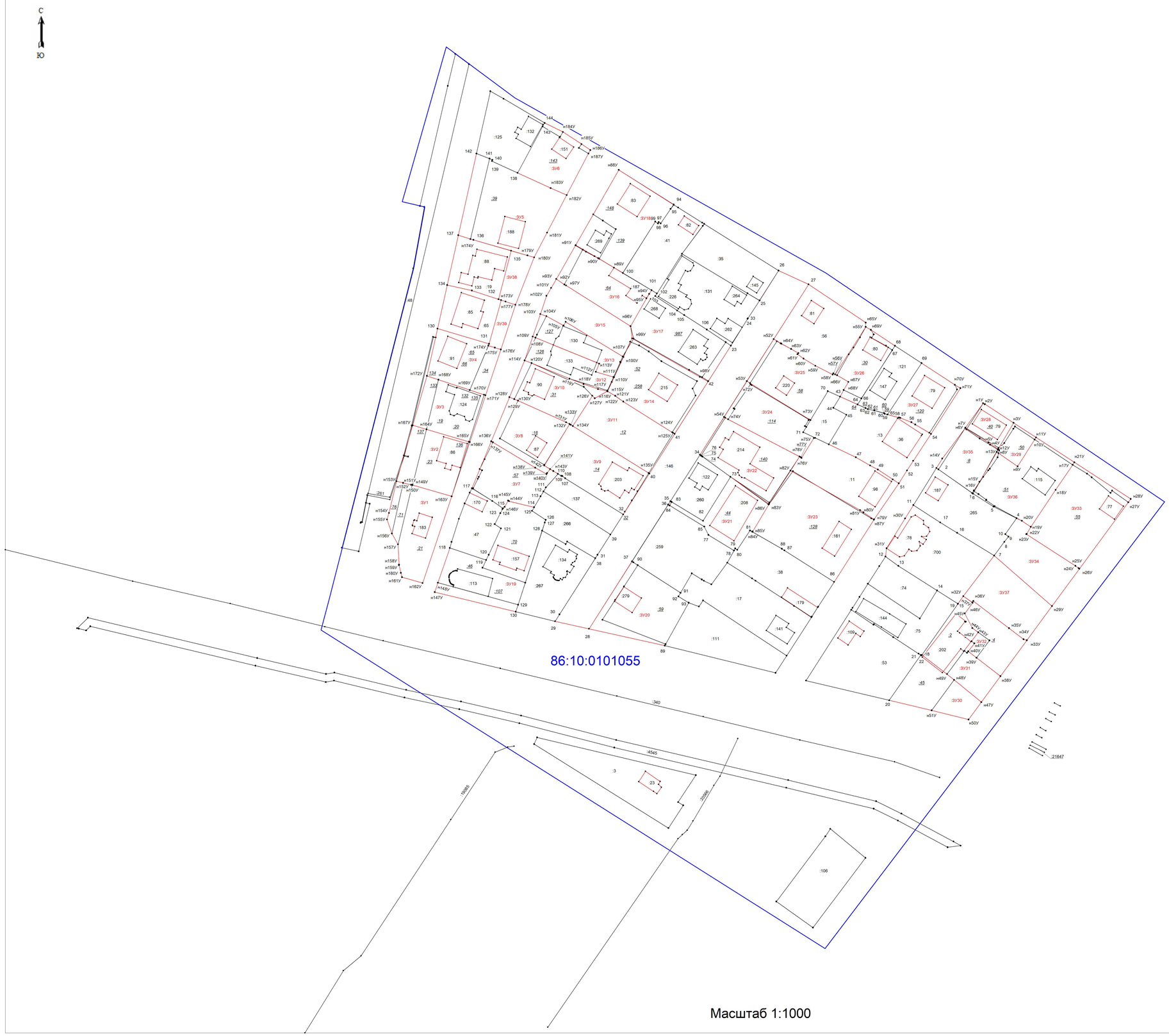

Масштаб 1:1000

Условные обозначения:

№ п/п	Название условного знака	Изображение	Описание изображения
1	2	3	4
1	Границы земельного участка		для изображения применяются условные знаки №2, №3
2	Часть границы земельного участка: а) существующая часть границы		сплошная линия черного цвета толщиной 0,2 мм
	б) вновь образованная или уточненная часть границы		сплошная линия красного цвета толщиной 0,2 мм (допускается линия черного цвета, выделенная маркером красного цвета, шириной до 3,0 мм)
3	Характерная точка границы земельного участка		круг черного цвета диаметром 1,5 мм
4	Контур здания, сооружения, объекта незавершенного строительства, размеры которого могут быть переданы в масштабе графической части		для изображения применяются условные знаки №6, №7
5	Контур здания, сооружения, объекта незавершенного строительства, размеры которого не могут быть переданы в масштабе графической части		квадрат черного цвета с длиной стороны 3,0 мм
	Контур сооружения, объекта незавершенного строительства, представляющий собой окружность, размеры которой не могут быть переданы в масштабе графической части		круг черного цвета диаметром 3,0 мм
6	Часть контура здания, сооружения, объекта незавершенного строительства: а) образованного проекцией существующего наземного конструктивного элемента здания, сооружения, объекта незавершенного строительства		сплошная линия черного цвета, толщиной 0,2 мм
	б) образованного проекцией вновь образованного наземного конструктивного элемента здания, сооружения, объекта незавершенного строительства		сплошная линия красного цвета толщиной 0,2 мм (допускается линия черного цвета, выделенная маркером красного цвета, шириной до 3,0 мм)
	в) образованного проекцией существующего надземного конструктивного элемента здания, сооружения, объекта незавершенного строительства		штрихпунктирная линия черного цвета толщиной 0,2 мм с длиной штриха 2,0 мм, с интервалом между штрихами и пунктирами 1,0 мм
	г) образованного проекцией вновь образованного надземного конструктивного элемента здания, сооружения, объекта незавершенного строительства		штрихпунктирная линия красного цвета толщиной 0,2 мм с длиной штриха 2,0 мм, с интервалом между штрихами и пунктирами 1,0 мм
	д) образованного проекцией существующего подземного конструктивного элемента здания, сооружения, объекта незавершенного строительства		штрихпунктирная линия черного цвета толщиной 0,2 мм, длиной штриха 2,0 мм, интервалом между штрихами и пунктирами 1,0 мм
	е) образованного проекцией вновь образованного подземного конструктивного элемента здания, сооружения, объекта незавершенного строительства		штрихпунктирная линия красного цвета толщиной 0,2 мм, длиной штриха 2,0 мм, интервалом между штрихами и пунктирами 1,0 мм
7	Характерная точка контура здания		круг черного цвета диаметром 1,0 мм
8	Пункт геодезической основы: а) пункт государственной геодезической сети		равносторонний треугольник со стороной 3,0 мм с точкой внутри
	б) пункт опорной межевой сети		квадрат со стороной 2,0 мм с точкой внутри
9	Точка съемочного обоснования		окружность диаметром 1,0 мм с точкой внутри
10	Направления геодезических построений при создании съемочного обоснования		сплошная линия черного цвета толщиной 0,5 мм
11	Направления геодезических построений при определении координат характерных точек границ земельного участка		сплошная линия черного цвета со стрелкой толщиной 0,2 мм

Схема геодезических построений

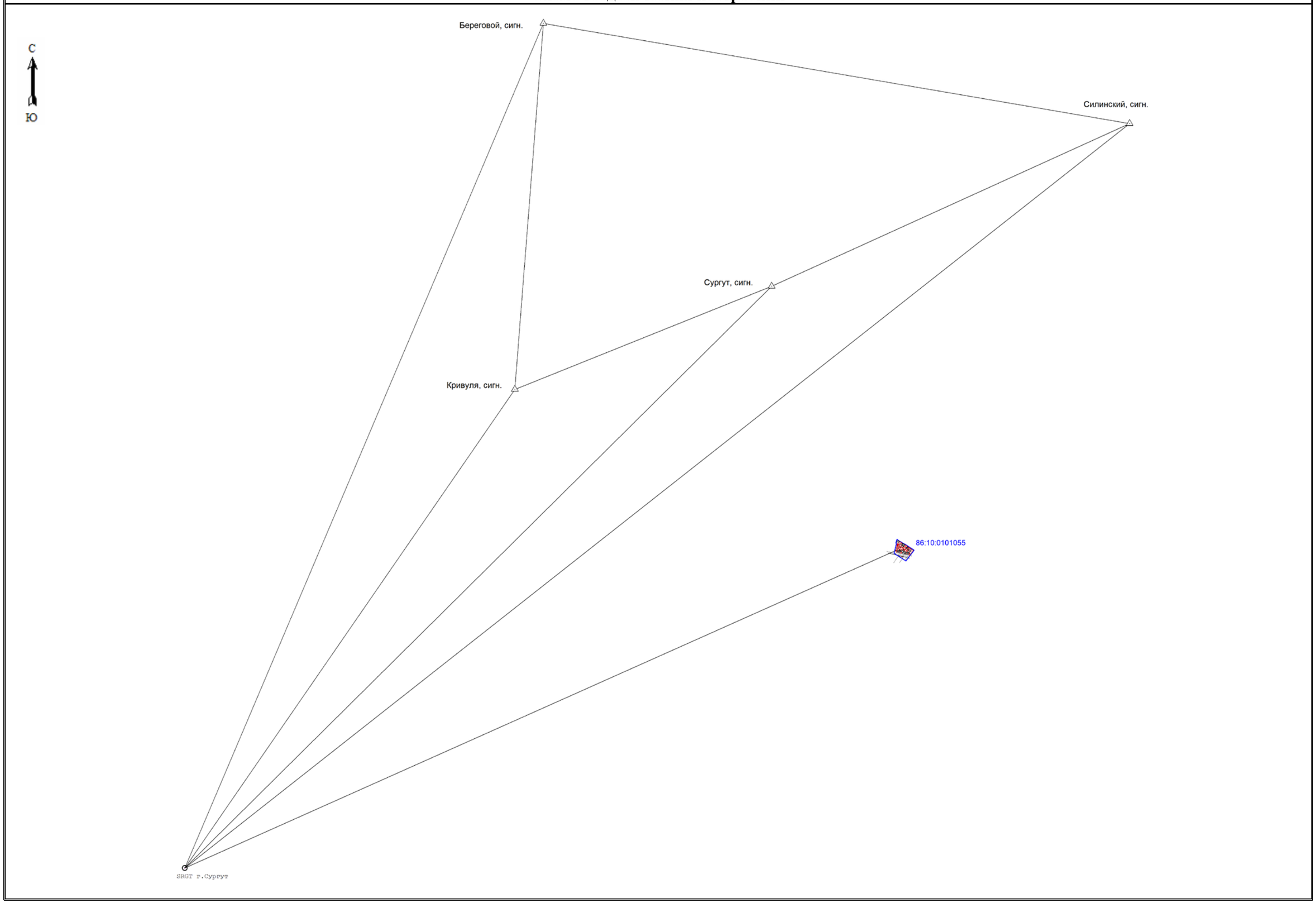

Условные обозначения:

№ п/п	Название условного знака	Изображение	Описание изображения
1	2	3	4
1	Границы земельного участка		для изображения применяются условные знаки №2, №3
2	Часть границы земельного участка: а) существующая часть границы		сплошная линия черного цвета толщиной 0,2 мм
	б) вновь образованная или уточненная часть границы		сплошная линия красного цвета толщиной 0,2 мм (допускается линия черного цвета, выделенная маркером красного цвета, шириной до 3,0 мм)
3	Характерная точка границы земельного участка		круг черного цвета диаметром 1,5 мм
4	Контур здания, сооружения, объекта незавершенного строительства, размеры которого могут быть переданы в масштабе графической части		для изображения применяются условные знаки №6, №7
5	Контур здания, сооружения, объекта незавершенного строительства, размеры которого не могут быть переданы в масштабе графической части		квадрат черного цвета с длиной стороны 3,0 мм
	Контур сооружения, объекта незавершенного строительства, представляющий собой окружность, размеры которой не могут быть переданы в масштабе графической части		круг черного цвета диаметром 3,0 мм
6	Часть контура здания, сооружения, объекта незавершенного строительства: а) образованного проекцией существующего наземного конструктивного элемента здания, сооружения, объекта незавершенного строительства		сплошная линия черного цвета, толщиной 0,2 мм
	б) образованного проекцией вновь образованного наземного конструктивного элемента здания, сооружения, объекта незавершенного строительства		сплошная линия красного цвета толщиной 0,2 мм (допускается линия черного цвета, выделенная маркером красного цвета, шириной до 3,0 мм)
	в) образованного проекцией существующего надземного конструктивного элемента здания, сооружения, объекта незавершенного строительства		штрихпунктирная линия черного цвета толщиной 0,2 мм с длиной штриха 2,0 мм, с интервалом между штрихами и пунктирами 1,0 мм
	г) образованного проекцией вновь образованного надземного конструктивного элемента здания, сооружения, объекта незавершенного строительства		штрихпунктирная линия красного цвета толщиной 0,2 мм с длиной штриха 2,0 мм, с интервалом между штрихами и пунктирами 1,0 мм
	д) образованного проекцией существующего подземного конструктивного элемента здания, сооружения, объекта незавершенного строительства		штрихпунктирная линия черного цвета толщиной 0,2 мм, длиной штриха 2,0 мм, интервалом между штрихами и пунктирами 1,0 мм
	е) образованного проекцией вновь образованного подземного конструктивного элемента здания, сооружения, объекта незавершенного строительства		штрихпунктирная линия красного цвета толщиной 0,2 мм, длиной штриха 2,0 мм, интервалом между штрихами и пунктирами 1,0 мм
7	Характерная точка контура здания		круг черного цвета диаметром 1,0 мм
8	Пункт геодезической основы: а) пункт государственной геодезической сети		равносторонний треугольник со стороной 3,0 мм с точкой внутри
	б) пункт опорной межевой сети		квадрат со стороной 2,0 мм с точкой внутри
9	Точка съемочного обоснования		окружность диаметром 1,0 мм с точкой внутри
10	Направления геодезических построений при создании съемочного обоснования		сплошная линия черного цвета толщиной 0,5 мм
11	Направления геодезических построений при определении координат характерных точек границ земельного участка		сплошная линия черного цвета со стрелкой толщиной 0,2 мм

07.07 Марану

МУНИЦИПАЛЬНОЕ ОБРАЗОВАНИЕ
ГОРОД ОКРУЖНОГО ЗНАЧЕНИЯ СУРГУТ

ГОРОДСКАЯ ДУМА

РЕШЕНИЕ

«28» июня 2005 г. № 475-III ГД

Об утверждении Правил землепользования и застройки на территории города Сургута

1. Утвердить Правила землепользования и застройки на территории города Сургута согласно приложению.

2. Действие настоящих Правил распространяется на отношения, возникшие после вступления их в силу.

3. Администрации города привести нормативные правовые акты в соответствие с Правилами землепользования и застройки на территории города Сургута.

4. Контроль за выполнением настоящего решения возложить на депутата городской Думы Татарчука В.Г., заместителей главы Администрации города Марана В.Л., Маркова Р.И.

Глава города А.Л. Сидоров

Российская Федерация * Тюменская область * Ханты-Мансийский автономный округ * Югра * АДМИНИСТРАЦИЯ ГОРОДА СУРГУТА
ПРОТОКОЛЬНАЯ ЧАСТЬ

МУНИЦИПАЛЬНОЕ ОБРАЗОВАНИЕ
ГОРОДСКОЙ ОКРУГ ГОРОД СУРГУТ

ДУМА ГОРОДА СУРГУТА

РЕШЕНИЕ

Принято на заседании Думы 17 февраля 2016 года
№ 838-V ДГ

О внесении изменений в решение городской Думы от 28.06.2005 № 475-III ГД «Об утверждении Правил землепользования и застройки на территории города Сургута»

В соответствии с Градостроительным кодексом Российской Федерации, Уставом муниципального образования городской округ город Сургут Ханты-Мансийского автономного округа – Югры, учитывая результаты публичных слушаний (протокол от 23.06.2015 № 142), заключение и рекомендации комиссии по градостроительному зонированию, Дума города РЕШИЛА:

Внести в решение городской Думы от 28.06.2005 № 475-III ГД «Об утверждении Правил землепользования и застройки на территории города Сургута» (в редакции от 30.06.2015 № 737-V ДГ) изменения, изложив приложение к решению в редакции согласно приложению к настоящему решению.

Председатель Думы города
_____ С.А. Бондаренко
«20» февраля 2016 г.

Глава города
_____ Д.В. Попов
«26» февраля 2016 г.

Дума города

Администрация г. Сургута
№ 01-19-167/16-17-0
от 03.03.2016

МУНИЦИПАЛЬНОЕ ОБРАЗОВАНИЕ
ГОРОДСКОЙ ОКРУГ ГОРОД СУРГУТ

АДМИНИСТРАЦИЯ ГОРОДА

ПОСТАНОВЛЕНИЕ

«07» 06 2019 г. № 4132

Об утверждении проекта межевания
территории микрорайона 26
(малоэтажная застройка)
города Сургута

В соответствии со ст.45, 46 Градостроительного кодекса Российской Федерации, Уставом муниципального образования городской округ город Сургут, учитывая заключение по результатам публичных слушаний:

1. Утвердить проект межевания территории микрорайона 26 (малоэтажная застройка) города Сургута согласно приложению.

2. Управлению документационного и информационного обеспечения разместить настоящее постановление на официальном портале Администрации города.

3. Муниципальному казенному учреждению «Наш город» опубликовать настоящее постановление в газете «Сургутские ведомости».

4. Контроль за выполнением постановления возложить на заместителя Главы города Кривцова Н.Н.

Глава города В.Н. Шувалов

Приложение
к постановлению
Администрации города
от 07.06.2019 № 4132

Проект межевания территории микрорайона 26 (малоэтажная застройка) города Сургута
Основной чертеж проекта межевания, М 1:1000

ОБЩЕСТВО С ОГРАНИЧЕННОЙ ОТВЕТСТВЕННОСТЬЮ

«Управляющая компания «ДонГИС»

ВЫПОЛНЕНИЕ РАБОТ ПО РАЗРАБОТКЕ ПРОЕКТОВ МЕЖЕВАНИЯ МИКРОРАЙОНОВ В ГОРОДЕ СУРГУТЕ

МИКРОРАЙОН 26 (малоэтажная часть)

ПРОЕКТ МЕЖЕВАНИЯ ТЕРРИТОРИИ

ТЕКСТОВАЯ ЧАСТЬ

30/17-ПМ

Заказчик – Департамент архитектуры и градостроительства Администрации г. Сургут
Подрядчик – ООО «УК «ДонГИС»

ВЫПОЛНЕНИЕ РАБОТ ПО РАЗРАБОТКЕ ПРОЕКТОВ МЕЖЕВАНИЯ МИКРОРАЙОНОВ В ГОРОДЕ СУРГУТЕ

МИКРОРАЙОН 26 (малоэтажная часть)

ПРОЕКТ МЕЖЕВАНИЯ ТЕРРИТОРИИ

ТЕКСТОВАЯ ЧАСТЬ

Управляющий В.Т. Замиховский

Специалист Ж.А. Скворцова

Состав проекта:

Проект межевания территории микрорайона 26 (малоэтажная часть)		Примечания
1.	Основная часть проекта межевания	-
1.1.	Текстовая часть проекта межевания	Сшив
1.2.	Чертеж межевания территории (основная часть), М1:1000	Лист 1
2.	Материалы по обоснованию проекта межевания территории	-
2.1.	Чертеж межевания территории (материалы по обоснованию), М 1:1000	Лист 2

Содержание:

Основная часть проекта межевания территории (утверждаемая часть)		
Текстовая часть проекта межевания территории		
1	Общие положения основной части проекта межевания территории	Стр. 5
2	Перечень и сведения о площади образуемых земельных участков, в том числе возможные способы их образования	9
3	Приложение к текстовой части проекта межевания	48

ОСНОВНАЯ ЧАСТЬ ПРОЕКТА МЕЖЕВАНИЯ ТЕРРИТОРИИ
(УТВЕРЖДАЕМАЯ ЧАСТЬ)

ТЕКСТОВАЯ ЧАСТЬ ПРОЕКТА МЕЖЕВАНИЯ ТЕРРИТОРИИ

1. Общие положения проекта межевания территории

Основания подготовки проекта межевания территории

Подготовка проекта межевания территории осуществляется на основании:

1) муниципального контракта от 16.08.2017г. №30;

2) постановления администрации города Сургута от 12.04.2017г. № 2697 «О разработке проектов межевания территорий застроенных микрорайонов города Сургута»;

3) генерального плана муниципального образования городского округа город Сургут, утвержденного решением Думы города Сургута от 18.04.2017 №107-VI ДГ;

4) правил землепользования и застройки муниципального образования городского округа город Сургут, утвержденных решением Думы города Сургута от 28.06.2005 №475-III ГД;

Подготовка проекта межевания территории микрорайона 26 (малоэтажная часть) осуществляется в соответствии:

1) с градостроительным кодексом Российской Федерации от 29.12.2004 №190-ФЗ (далее - ГрК РФ);

2) с земельным кодексом Российской Федерации от 25.10.2001 №136-ФЗ (далее - ЗК РФ);

3) с нормативами градостроительного проектирования:

- региональными нормативами градостроительного проектирования Ханты-Мансийского автономного округа – Югры (далее-РНГП-Югры), утвержденными приказом Департамента строительства Ханты-Мансийского автономного округа – Югры от 29.12.2014 № 534н;

- местными нормативами градостроительного проектирования муниципального образования городской округ город Сургут, утвержденные решением Думы города Сургута от 07.05.2015 №695-VДГ (далее-ПЗЗ).

4) с требованиями технических регламентов;

5) с требованиями сводов правил;

6) с учетом материалов и результатов инженерных изысканий;

7) с учетом границ территорий объектов культурного наследия, включенных в единый государственный реестр объектов культурного наследия (памятников истории и культуры) народов Российской Федерации, границ территорий выявленных объектов культурного наследия;

8) с учетом границ зон с особыми условиями использования территорий.

Подготовка проекта межевания территории осуществляется с учетом ранее разработанной документации:

1) проект планировки улично-дорожной сети города Сургута, утвержденный постановлением Администрации города Сургута от 20.07.2015 №5044, в редакции постановления Администрации города Сургута от 26.01.2017 №463;

2) существующими проектами объектов, находящихся в стадии проектирования и строительства.

Цели и задачи подготовки проекта межевания территории

Подготовка проекта межевания территории осуществляется в целях: установления границ территорий общего пользования, установления границ земельных участков под существующими объектами капитального строительства, установления границ незастроенных земельных участков (планируемых для жилищного строительства, размещения объектов социальной и инженерной инфраструктур и других объектов).

Задачами разработки проекта межевания застроенного микрорайона является обеспечение следующих требований:

1) анализ фактического землепользования в районе проектирования;

2) определение в соответствии с нормативными требованиями площадей земельных участков исходя из фактически сложившейся планировочной структуры района проектирования;

3) формирование границ застроенных земельных участков с учетом функционального назначения объектов застройки в территориальной зоне;

4) обеспечение условий эксплуатации объектов, расположенных в районе проектирования в границах формируемых земельных участков;

5) установление границ незастроенных земельных участков с учетом планируемого размещения объектов капитального строительства по виду разрешенного использования в территориальной зоне

6) обеспечение территорий, подлежащих межеванию, актуальными инженерными изысканиями;

7) обеспечение публичности и открытости градостроительных решений, в том числе размещение данных на интерактивной карте территории в границах элементов планировочной структуры (застроенных микрорайонов) города Сургута.

Подготовка проекта межевания осуществляется в виде отдельного документа. В соответствии с частью 5 статьи 41 ГрК РФ целями подготовки проекта межевания территории без подготовки проекта планировки территории являются:

1) установление, изменение, отмена красных линий для застроенных территорий, в границах которых не планируется размещение новых объектов капитального строительства;

2) установление, изменение, отмена красных линий в связи с образованием и (или) изменением земельного участка, расположенного в границах территории, применительно к которой не предусматривается осуществление деятельности по комплексному и устойчивому развитию территории, при условии, что такие установление, изменение, отмена влекут за собой исключительно изменение границ территории общего пользования.

2. Перечень и сведения о площади образуемых земельных участков, в том числе возможные способы их образования

Проектируемая территория ограничена элементами улично-дорожной сети города. С севера – ул. Школьная; с запада – местный проезд; с востока – ул. Щепеткина; с юга – просп. Комсомольский.

Анализ сложившейся структуры землепользования

Проектом межевания территории предусмотрено образование земельных участков в границах элементов планировочной структуры, застроенных многоквартирными домами.

В результате анализа сложившейся структуры землепользования выявлены следующие условия проведения градостроительного межевания:

1) Выявлены не разграниченные земли государственной собственности;

2) Определены условия и необходимость установления границ территорий общего пользования, обеспечивающих доступность объектов капитального строительства жилой застройки для жителей микрорайона.

В соответствии с приложением к Постановлению администрации города Сургута № 5222 от 13.07.2016 на проектируемой территории не расположены нестационарные торговые объекты, включенные в схему размещения нестационарных объектов на территории муниципального образования городской округ город Сургут.

Решения по организации территорий общего пользования

Проектом межевания предусмотрено образование земельных участков общего пользования: ЗУ1.1; ЗУ1.2, ЗУ1.3, ЗУ1.4, ЗУ1.5.

Решения по организации публичных сервитутов

Проектом межевания предлагается установление публичных сервитутов:

1) Публичные сервитуты: ПС-1 - для обеспечения доступности территории земельного участка 86:10:0101056:15. Публичный сервитут ПС-1 будет распространяться на земельный участок: :ЗУ2.6-10.

Решения по красным линиям

Проектом межевания предлагается корректировка красных линий, ранее установленных документацией по планировке территории улично-дорожной сети города:

1) Участок красной линии КЛ-1, КЛ-2 по ул. Заводская.

2) Участок красной линии КЛ-3 КЛ-5 по просп. Комсомольский.

3) Участок красной линии КЛ-4 по просп. Комсомольский, ул. Озерная.

4) Участок красной линии КЛ-6 по ул. Зеленая.

5) Участок красной линии КЛ-7, КЛ-8, КЛ-11 по ул. Затонская.

6) Участок красной линии КЛ-9, КЛ-10 по ул. Озерная.

7) Участок красной линии КЛ-12 по ул. Щепеткина.

8) Участок красной линии КЛ-13, КЛ-14 по ул. Октябрьская.

Решения по образуемым земельным участкам

В проекте межевания территории, в соответствии со статьей 43 Градостроительного кодекса РФ, определено местоположение образуемых земельных участков, в том числе тех, которые будут относиться к территориям общего пользования, указаны сведения о площади, возможные способы их образования, а также виды разрешенного использования.

Таблица 1.

Перечень и сведения о площади образуемых земельных участков, в том числе возможные способы их образования

Образуемые земельные участки												
№ п/п	Условный номер образуемого земельного участка, кадастровый номер изменяемого, сохраняемого участка	Площадь, м2			Адрес участка	Кадастровый номер исходного земельного участка (при наличии)	Статус записи о исходном (сохраняемом) ЗУ по справочнику	Вид разрешенного использования по документу	Фактическое использование	Вид разрешенного использования по проекту межевания	Возможные способы образования**	Цель образования
		Существующая	Расчетная*	Проектная								
Земельные участки общего пользования												
1.	:ЗУ1.1	-	-	2347	мкр. 26	-	-	-	местный проезд	Земельные участки (территории) общего пользования. Код 12.0	Образуется из земель государственной собственности (:Т/п153)	Под благоустройство, проезды общего пользования общего пользования по ул.Школьная
2.	:ЗУ1.2	739	-	671	ул Озерная, №41 "А"	86:10:0101056:119	Ранее учтенный 15.08.2007	для индивидуального жилищного строительства и личного подсобного хозяйства	Жилое здание	Земельные участки (территории) общего пользования. Код 12.0	Образуется в результате преобразования части земельного участка 86:10:0101056:119 (:119/п1) возможным способом раздел	Под благоустройство общего пользования
3.	:ЗУ1.3	1370	-	428	ул Школьная, сооружение 46	86:10:0101057:62	Учтенный 27.05.2011	под жилой дом	Жилое здание	Земельные участки (территории) общего пользования. Код 12.0	Образуется в результате преобразования земельного участка 86:10:0101057:62 (0101057:62/п1), земель государственной собственности (:Т/п155) возможным способом	Под благоустройство общего пользования

											перераспределения	
4.	:ЗУ1.4	647	-	416	ул Зеленая, 4	86:10:01 01056:97	Ранее учтенный 22.09.2005	для индивидуального жилищного строительства и личного подсобного хозяйства	Жилое здание	Земельные участки (территории) общего пользования. Код 12.0	Образуется в результате преобразования земельного участка 86:10:0101056:97 (0101056:97/п2), земель государственной собственности (:Т/п156) возможным способом перераспределения	Под благоустройство общего пользования
5.	:ЗУ1.5	1275		382	ул. Зеленая № 1	86:10:01 01056:65 0	Ранее учтенный 22.06.1995	для индивидуального жилищного строительства и личного подсобного хозяйства	элементы жилой застройки	Земельные участки (территории) общего пользования. Код 12.0	Образуется в результате преобразования земельного участка 86:10:0101056:650 (0101056:650/п1), земель государственной собственности (:Т/п157) возможным способом перераспределения	Под благоустройство общего пользования
Земельные участки объектов жилой застройки												
6.	Квартал 1											
6.1.	:ЗУ2.1-1	1405	-	1470	ул Затонская, 31	86:10:01 01055:55	Ранее учтенный 21.12.2005	под жилой дом	жилая застройка	Для индивидуального жилищного строительства. Код 2.1	Образуется в результате преобразования земельного участка 86:10:0101055:55 (0101055:55), земель государственной собственности (:Т/п160) возможным способом перераспределения	Уточнение границ земельного участка по фактическому благоустройству и установленным ППТ УДС красным линиям
6.2.	:ЗУ2.1-2	-	-	864	мкр. 26, ул.Щепеткина 19	-	-	-	жилая застройка	Для индивидуального жилищного строительства. Код 2.1	Образуется из земель государственной собственности (:Т/п154)	Образование земельного участка для размещения жилой застройки

6.3.	:ЗУ2.1-3	-	-	1421	мкр. 26, ул. Заводская 20	-	-	-	жилая застройка	Для индивидуального жилищного строительства. Код 2.1	Образуется из земель государственной собственности (:Т/п1)	Образование земельного участка для размещения жилой застройки
6.4.	:ЗУ2.1-4	-	-	1050	мкр. 26, ул. Заводская 22	-	-	-	жилая застройка	Для индивидуального жилищного строительства. Код 2.1	Образуется из земель государственной собственности (:Т/п159)	Образование земельного участка для размещения жилой застройки
6.5.	:ЗУ2.1-5	536	-	549	ул Заводская, 24а	86:10:01 01055:8	Ранее учтенный 24.01.2003	для индивидуального жилищного строительства и личного подсобного хозяйства	жилая застройка	Для индивидуального жилищного строительства. Код 2.1	Образуется в результате преобразования части земельного участка 86:10:0101055:8 (0101055:8/п3), земель государственной собственности (:Т/п158), (:Т/п164) возможными способами перераспределения	Уточнение границ земельного участка по фактическому благоустройству
6.6.	:ЗУ2.1-6	1148	-	1216	ул Затонская, 33	86:10:01 01055:51	Ранее учтенный 15.07.2005	для индивидуального жилищного строительства и личного подсобного хозяйства	жилая застройка	Для индивидуального жилищного строительства. Код 2.1	Образуется в результате преобразования частей земельных участков 86:10:0101055:8 (0101055:8/п2), 86:10:0101055:51 (0101055:51/п1), земель государственной собственности (:Т/п161), (:Т/п162), (:Т/п163) возможными способами раздела, объединения, перераспределения	Уточнение границ земельного участка по фактическому благоустройству и установленным ППТ УДС красным линиям
6.7.	:ЗУ2.1-7	-	-	929	ул.Щепеткина	-	-	-	не жилая застройка	Для индивидуального жилищного строительства. Код	Образуется из земель государственной собственности (:Т/п2)	Образование земельного участка для размещения жилой застройки

										2.1		
7.	Квартал 2											
7.1.	:ЗУ2.2-1	966	-	1225	ул. Озерная, 8	86:10:01 01055:59	Ранее учтенный 21.12.2003	для индивидуального жилищного строительства и личного подсобного хозяйства	Жилое здание	Для индивидуального жилищного строительства. Код 2.1	Образуется в результате преобразования земельного участка 86:10:0101055:59 (0101055:59), земель государственной собственности (:Т/п131) возможным способом перераспределения	Уточнение границ земельного участка по фактическому благоустройству и установленным ППТ УДС красным линиям
7.2.	:ЗУ2.2-2	1219	-	1248	ул Озерная, 10А	86:10:01 01055:49	Ранее учтенный 21.12.2003	под жилой дом	Жилое здание	Для индивидуального жилищного строительства. Код 2.1	Образуется в результате преобразования земельного участка 86:10:0101055:259 (0101055:259) возможным способом раздел	Уточнение границ земельного участка по фактическому благоустройству и установленным ППТ УДС красным линиям
7.3.	:ЗУ2.2-3	500	-	526	ул Озерная, 12	86:10:01 01055:43	Учтенный 14.05.2010	под жилой дом	Жилое здание	Для индивидуального жилищного строительства. Код 2.1	Образуется в результате преобразования частей земельных участков 86:10:0101055:43 (0101055:43), 86:10:0101055:260 (0101055:260/п1), земель государственной собственности (:Т/п114) возможными способами раздела, объединения, перераспределения	Уточнение границ земельного участка по фактическому благоустройству и установленным ППТ УДС красным линиям
7.4.	:ЗУ2.2-4	736	-	745	ул Озерная, 12	86:10:01 01055:44	Учтенный 14.05.2010	под жилой дом	Жилое здание	Для индивидуального жилищного строительства. Код	Образуется в результате преобразования части земельного участка 86:10:0101055:44 (0101055:44), земель государственной собствен-	Уточнение границ земельного участка по фактическому благоустройству и установленным ППТ УДС

										2.1	ности (:Т/п129), (:Т/п142) , (:Т/п143) возможными способами перераспределения	красным линиям
7.5.	:ЗУ2.2-5	1088	-	1117	ул. Озерная, д. 14	86:10:0101055:140	Учтенный 25.05.2016	под индивидуальный жилой дом	Жилое здание	Для индивидуального жилищного строительства. Код 2.1	Образуется в результате преобразования части земельного участка 86:10:0101055:140 (0101055:140), земель государственной собственности (:Т/п134), (:Т/п138) возможными способами перераспределения	Уточнение границ земельного участка по фактическому благоустройству и установленным ППТ УДС красным линиям
7.6.	:ЗУ2.2-6	1814	-	1833	ул Заводская, 19	86:10:0101055:128	Учтенный 27.06.2014	под одноэтажный многоквартирный жилой дом	Жилое здание	Для индивидуального жилищного строительства. Код 2.1	Образуется в результате преобразования части земельного участка 86:10:0101055:128 (0101055:128/п1), земель государственной собственности (:Т/п139), (:Т/п140) , (:Т/п141) возможными способами перераспределения	Уточнение границ земельного участка по фактическому благоустройству и установленным ППТ УДС красным линиям
7.7.	:ЗУ2.2-7	-	-	1076	мкр. 26, ул. Заводская 21	-	-	-	Жилое здание	Для индивидуального жилищного строительства. Код 2.1	Образуется в результате преобразования земельного участка 86:10:0101055:128 (0101055:128/п2), земель государственной собственности (:Т/п144) возможным способом перераспределения	Образование земельного участка для размещения жилой застройки
7.8.	:ЗУ2.2-8	794	-	856	улица Озерная, 16	86:10:0101055:114	Учтенный 19.03.2013	под жилой дом	Нежилые здания	Для индивидуального жилищного строительства. Код 2.1	Образуется в результате преобразования частей земельных участков 86:10:0101055:114 (0101055:114), 86:10:0101055:146 (0101055:146/п1), земель	Уточнение границ земельного участка по фактическому благоустройству и установленным ППТ УДС красным линиям

											государственной собственности (:Т/п151) возможными способами раздела, объединения, перераспределения	
7.9.	:ЗУ2.2-9	966	-	1016	ул Озерная, №18	86:10:01 01055:58	Ранее учтенный 21.12.2005	для индивидуального жилищного строительства и личного подсобного хозяйства	Жилое здание	Для индивидуального жилищного строительства. Код 2.1	Образуется в результате преобразования земельного участка 86:10:0101055:58 (0101055:58), земель государственной собственности (:Т/п130) возможным способом перераспределения	Уточнение границ земельного участка по фактическому благоустройству и установленным ППТ УДС красным линиям
7.10.	:ЗУ2.2-10	-	-	1172	мкр. 26, ул. Затонская 41	-	-	-	Жилое здание	Для индивидуального жилищного строительства. Код 2.1	Образуется из земель государственной собственности (:Т/п3)	Образование земельного участка для размещения жилой застройки
7.11.	:ЗУ2.2-11	499	-	586	ул Затонская, 39	86:10:01 01055:30	Ранее учтенный 06.03.2004	для индивидуального жилищного строительства и личного подсобного хозяйства	Жилое здание	Для индивидуального жилищного строительства. Код 2.1	Образуется в результате преобразования части земельного участка 86:10:0101055:30 (0101055:30), земель государственной собственности (:Т/п112), (:Т/п113) , (:Т/п148) возможными способами перераспределения	Уточнение границ земельного участка по фактическому благоустройству и установленным ППТ УДС красным линиям
7.12.	:ЗУ2.2-12	652	-	683	ул. Заводская, дом 25	86:10:01 01055:12 0	Учтенный 28.08.2013	для индивидуального жилищного строительства и личного подсобного хо-	Жилое здание	Для индивидуального жилищного строительства. Код 2.1	Образуется в результате преобразования земельного участка 86:10:0101055:120 (:120/п1), земель государственной собственности (:Т/п149) возможным способом перераспределения	Уточнение границ земельного участка по фактическому благоустройству и установленным ППТ УДС красным линиям

								зяйства				
8.	Квартал 3											
8.1.	:ЗУ2.3-1	800	-	816	ул Зеленая, 39	86:10:01 01055:57	Ранее учтенный 31.10.2007	под индивидуальный жилой дом	Жилое здание	Для индивидуального жилищного строительства. Код 2.1	Образуется в результате преобразования части земельного участка 86:10:0101055:57 (0101055:140), земель государственной собственности (:Т/п99), (:Т/п100) возможными способами перераспределения	Уточнение границ земельного участка по фактическому благоустройству и установленным ППТ УДС красным линиям
8.2.	:ЗУ2.3-2	640	-	836	пер Зеленый, 5	86:10:01 01055:16	Ранее учтенный 24.01.2003	для индивидуального жилищного строительства	Жилое здание	Для индивидуального жилищного строительства. Код 2.1	Образуется в результате преобразования земельного участка 86:10:0101055:16 (0101055:16), земель государственной собственности (:Т/п135) возможным способом перераспределения	Уточнение границ земельного участка по фактическому благоустройству и установленным ППТ УДС красным линиям
8.3.	:ЗУ2.3-3	1170	-	1176	ул Озерная, 11В	86:10:01 01055:14	Ранее учтенный 24.01.2003	для индивидуального жилищного строительства и личного подсобного хозяйства	Жилое здание	Для индивидуального жилищного строительства. Код 2.1	Образуется в результате преобразования части земельного участка 86:10:0101055:14 (0101055:14), земель государственной собственности (:Т/п136), (:Т/п137) возможными способами перераспределения	Уточнение границ земельного участка по фактическому благоустройству и установленным ППТ УДС красным линиям
8.4.	:ЗУ2.3-4	683	-	801	пер Зеленый, 4	86:10:01 01055:31	Ранее учтенный 30.03.2004	под жилой дом	Жилое здание	Для индивидуального жилищного строительства. Код	Образуется в результате преобразования части земельного участка 86:10:0101055:31 (0101055:31), земель государственной собствен-	Уточнение границ земельного участка по фактическому благоустройству и установленным ППТ УДС

										2.1	ности (:Т/п110 (:Т/п111) возможными способами перераспределения	красным линиям
8.5.	:ЗУ2.3-5	1070	-	1086	ул Озерная, 13	86:10:0101055:12	Ранее учтенный 13.03.2003	для индивидуального жилищного строительства и личного подсобного хозяйства	Жилое здание	Для индивидуального жилищного строительства. Код 2.1	Образуется в результате преобразования земельного участка 86:10:0101055:12 (0101055:12), земель государственной собственности (:Т/п150) возможным способом перераспределения	Уточнение границ земельного участка по фактическому благоустройству и установленным ППТ УДС красным линиям
8.6.	:ЗУ2.3-6	516	-	537	ул. Зеленая, 19	86:10:0101055:126	Учтенный 05.06.2014	под жилой дом	Жилое здание	Для индивидуального жилищного строительства. Код 2.1	Образуется в результате преобразования частей земельных участков 86:10:0101055:126 (0101055:126), 86:10:0101055:258 (0101055:258/п5), земель государственной собственности (:Т/п146), (:Т/п147) возможными способами раздела, объединения, перераспределения	Уточнение границ земельного участка по фактическому благоустройству и установленным ППТ УДС красным линиям
8.7.	:ЗУ2.3-7	518	-	552	улица Зеленая, 19/1	86:10:0101055:127	Учтенный 05.06.2014	под жилой дом	Жилое здание	Для индивидуального жилищного строительства. Код 2.1	Образуется в результате преобразования частей земельных участков 86:10:0101055:127 (0101055:127), 86:10:0101055:258 (0101055:258/п4), земель государственной собственности (:Т/п145) возможными способами раздела, объединения, перераспределения	Уточнение границ земельного участка по фактическому благоустройству и установленным ППТ УДС красным линиям

8.8.	:ЗУ2.3-8	-	-	1302	мкр. 26, ул. Озерная 15	-	-	-	Жилое здание	Для индивидуального жилищного строительства. Код 2.1	Образуется в результате преобразования частей земельных участков 86:10:0101055:146 (0101055:146/п2), 86:10:0101055:258 (86:10:0101055:258/п3), земель государственной собственности (:Т/п117) возможными способами раздела, объединения, перераспределения	Образование земельного участка для размещения жилой застройки
8.9.	:ЗУ2.3-9	-	-	787	мкр. 26, ул. Зеленая 3/1	-	-	-	Жилое здание	Для индивидуального жилищного строительства. Код 2.1	Образуется в результате преобразования земельного участка 86:10:0101055:258 (0101055:258/п2), земель государственной собственности (:Т/п116) возможным способом перераспределения	Образование земельного участка для размещения жилой застройки
8.10.	:ЗУ2.3-10	834	-	927	ул Зеленая, сооружение 17	86:10:0101055:64	Ранее учтенный 29.05.2006	под индивидуальный жилой дом	Жилое здание	Для индивидуального жилищного строительства. Код 2.1	Образуется в результате преобразования частей земельных участков 86:10:0101055:64 (0101055:64), 86:10:0101055:148 (0101055:148/п1), земель государственной собственности (:Т/п124) возможными способами раздела, объединения, перераспределения	Уточнение границ земельного участка по фактическому благоустройству и установленным ППТ УДС красным линиям
8.11.	:ЗУ2.3-11	1040	-	1130	ул. Озерная, № 17А	86:10:0101078:987	Ранее учтенный 17.04.1995	для индивидуального жилищного строительства и личного подсобного хо-	Строение	Для индивидуального жилищного строительства. Код 2.1	Образуется в результате преобразования частей земельных участков 86:10:0101055:258 (0101055:258/п1), 86:10:0101078:987 (:987), земель государственной собственности (:Т/п115), (:Т/п128) возможными	Уточнение границ земельного участка по фактическому благоустройству и установленным ППТ УДС красным линиям

								зяйства			способами раздела, объединения, перераспределения	
8.12.	:ЗУ2.3-12	1054	-	1297	улица Затонская, 63	86:10:0101055:139	Учтенный 14.03.2016	для индивидуальной застройки с надворными постройками	Жилое здание	Для индивидуального жилищного строительства. Код 2.1	Образуется в результате преобразования части земельного участка 86:10:0101055:148 (0101055:148/п2), земель государственной собственности (:Т/п125), (:Т/п126), (:Т/п127) возможными способами перераспределения	Уточнение границ земельного участка по фактическому благоустройству и установленным ППТ УДС красным линиям
8.13.	:ЗУ2.3-13	946		1054	ул Озерная, 7 А	86:10:0101055:25	Ранее учтенный 21.12.2003	для индивидуального жилищного строительства	Жилое здание	Для индивидуального жилищного строительства. Код 2.1	Образуется в результате преобразования частей земельных участков 86:10:0101055:25 (0101055:25), 86:10:0101055:142 (0101055:142/п1) возможными способами раздела, объединения	Уточнение границ земельного участка по фактическому благоустройству и установленным ППТ УДС красным линиям
9.	Квартал 4											
9.1.	:ЗУ2.4-1	86	-	1056	улица Зеленая, 40	86:10:0101055:76	Учтенный 21.05.2012	Под благоустройство жилого дома	Свободен от застройки	Для индивидуального жилищного строительства. Код 2.1	Образуется в результате преобразования частей земельных участков 86:10:0101055:21 (0101055:21), 86:10:0101055:71 (0101055:71), 86:10:0101055:76 (0101055:76) возможными способами раздела, объединения	Объединение земельных участков под объектами жилой застройки
		129	-		ул Зеленая, 40	86:10:0101055:71	Учтенный 19.01.2011	под благоустройство жилого дома	Свободен от застройки			
		840	-		ул Зеленая, 40	86:10:0101055:21	Ранее учтенный 24.01.2003	для индивидуального жилищного строительства	Жилое здание			

9.2.	:ЗУ2.4-2	630	-	871	пер Зеленый, 2	86:10:01 01055:23	Ранее учтенный 24.01.2003	для индивидуального жилищного строительства	Жилое здание	Для индивидуального жилищного строительства. Код 2.1	Образуется в результате преобразования части земельного участка 86:10:0101055:23 (0101055:23), земель государственной собственности (:Т/п118), (:Т/п119) возможными способами перераспределения	Уточнение границ земельного участка по фактическому благоустройству и установленным ППТ УДС красным линиям
9.3.	:ЗУ2.4-3	600	-	793	переулок Зеленый, 3а	86:10:01 01055:20	Ранее учтенный 25.01.2007	под жилой дом	Жилое здание	Для индивидуального жилищного строительства. Код 2.1	Образуется в результате преобразования части земельного участка 86:10:0101055:20 (0101055:20), земель государственной собственности (:Т/п120), (:Т/п121) возможными способами перераспределения	Уточнение границ земельного участка по фактическому благоустройству и установленным ППТ УДС красным линиям
9.4.	:ЗУ2.4-4	630	-	816	пер Зеленый, 4А	86:10:01 01055:66	Ранее учтенный 17.04.2006	под индивидуальное жилищное строительство	Жилое здание	Для индивидуального жилищного строительства. Код 2.1	Образуется в результате преобразования частей земельных участков 86:10:0101055:34 (0101055:34), 86:10:0101055:66 (0101055:66), земель государственной собственности (:Т/п108) возможными способами раздела, объединения, перераспределения	Объединение земельных участков, в целях уточнение границ по фактическому благоустройству и установленным ППТ УДС красным линиям
		185	-		пер Зеленый, 4А,	86:10:01 01055:34	Учтенный 20.10.2008	под благоустройство жилого дома	Свободен от застройки			
9.5.	:ЗУ2.4-5	-	-	824	мкр. 26, ул. Зеленая	-	-	-	Жилое здание	Для индивидуального жилищного строительства. Код 2.1	Образуется из земель государственной собственности (:Т/п109)	Образование земельного участка для размещения жилой застройки

9.6.	:ЗУ2.4-6	1473	-	1761	пер Зеленый, 7	86:10:0101055:39	Учтенный 12.10.2009	под жилой дом	Жилое здание	Для индивидуального жилищного строительства. Код 2.1	Образуется в результате преобразования земельного участка 86:10:0101055:39 (0101055:39), земель государственной собственности (:Т/п107) возможным способом перераспределения	Уточнение границ земельного участка по фактическому благоустройству и установленным ППТ УДС красным линиям
9.7.	:ЗУ2.4-7	724	-	761	ул. Зеленая, 26	86:10:0101055:143	Учтенный 13.06.2017	Блокированная жилая застройка	Жилое здание	Для индивидуального жилищного строительства. Код 2.1	Образуется в результате преобразования части земельного участка 86:10:0101055:143 (0101055:143), земель государственной собственности (:Т/п132), (:Т/п133) возможными способами перераспределения	Уточнение границ земельного участка по фактическому благоустройству и установленным ППТ УДС красным линиям
9.8.	:ЗУ2.4-8	-	-	977	мкр. 26, ул. Зеленая 30А	-	-	-	Жилое здание	Для индивидуального жилищного строительства. Код 2.1	Образуется из земель государственной собственности (:Т/п4)	Образование земельного участка для размещения жилой застройки
10.	Квартал 5											
10.1.	:ЗУ2.5-1	918	-	942	ул Зеленая, 24	86:10:0101056:31	Ранее учтенный 21.12.2003	под жилой дом	Жилое здание	Для индивидуального жилищного строительства. Код 2.1	Образуется в результате преобразования части земельного участка 86:10:0101056:31 (0101056:31/п1), земель государственной собственности (:Т/п61), (:Т/п62) возможными способами перераспределения	Уточнение границ земельного участка по фактическому благоустройству и установленным ППТ УДС красным линиям
10.2.	:ЗУ2.5-2	1095	-	1111	ул Затонская, сооружение 68	86:10:0101056:127	Учтенный 02.06.2010	под индивидуальный жилой дом	Жилое здание	Для индивидуального жилищного строительства. Код	Образуется в результате преобразования земельного участка 86:10:0101056:127 (0101056:127), земель государственной соб-	Уточнение границ земельного участка по фактическому благоустройству и установленным ППТ УДС

										2.1	ственности (:Т/п81) возможным способом перераспределения	красным линиям
10.3.	:ЗУ2.5-3	748	-	791	ул Зеленая, 22	86:10:01 01056:27	Ранее учтенный 21.12.2003	для эксплуатации индивидуального жилого дома	Жилое здание	Для индивидуального жилищного строительства. Код 2.1	Образуется в результате преобразования земельного участка 86:10:0101056:27 (0101056:27), земель государственной собственности (:Т/п65) возможным способом перераспределения	Уточнение границ земельного участка по фактическому благоустройству и установленным ППТ УДС красным линиям
10.4.	:ЗУ2.5-4	743	-	774	ул Зеленая, 22а	86:10:01 01056:34	Ранее учтенный 21.12.2003	под жилой дом	Жилые здания	Для индивидуального жилищного строительства. Код 2.1	Образуется из земель государственной собственности (:Т/п5)	Уточнение границ земельного участка по фактическому благоустройству и установленным ППТ УДС красным линиям
10.5.	:ЗУ2.5-5	-	-	694	мкр. 26	-	-	-	свободен от застройки	Для индивидуального жилищного строительства. Код 2.1	Образуется из земель государственной собственности (:Т/п6)	Образование земельного участка для размещения жилой застройки
10.6.	:ЗУ2.5-6	800	-	1001	градостроительная зона Ж.2.	86:10:01 01056:33	Учтенный 16.06.2009	для строительства индивидуального жилого дома	Жилой дом	Для индивидуального жилищного строительства. Код 2.1	Образуется в результате преобразования части земельного участка 86:10:0101056:33 (0101056:33), земель государственной собственности (:Т/п56), (:Т/п57) возможными способами перераспределения	Уточнение границ земельного участка по фактическому благоустройству и установленным ППТ УДС красным линиям

10.7.	:ЗУ2.5-7	830	-	871	ул Зеленая, 20	86:10:0101056:100	Ранее учтенный 10.03.2006	для индивидуального жилищного строительства и ведения личного подсобного хозяйства	Жилое здание	Для индивидуального жилищного строительства. Код 2.1	Образуется в результате преобразования земельного участка 86:10:0101056:100 (0101056:100), земель государственной собственности (:Т/п97) возможным способом перераспределения	Уточнение границ земельного участка по фактическому благоустройству и установленным ППТ УДС красным линиям
10.8.	:ЗУ2.5-8	-	-	559	мкр. 26	-	-	-	свободен от застройки	Для индивидуального жилищного строительства. Код 2.1	Образуется в результате преобразования земельного участка 86:10:0101056:32 (0101056:32/п2), земель государственной собственности (:Т/п60) возможным способом перераспределения	Образование земельного участка для размещения жилой застройки
10.9.	:ЗУ2.5-9	800	-	1205	градостроительная зона Ж.2	86:10:0101056:32	Учтенный 29.05.2009	для строительства индивидуального жилого дома	Нежилое здание	Для индивидуального жилищного строительства. Код 2.1	Образуется в результате преобразования части земельного участка 86:10:0101056:32 (0101056:32/п1), земель государственной собственности (:Т/п58), (:Т/п59) возможными способами перераспределения	Уточнение границ земельного участка по фактическому благоустройству и установленным ППТ УДС красным линиям
10.10.	:ЗУ2.5-10	678	-	1105	ул Зеленая, 18	86:10:0101056:103	Ранее учтенный 02.05.2006	под жилой дом	Жилое здание	Для индивидуального жилищного строительства. Код 2.1	Образуется в результате преобразования части земельного участка 86:10:0101056:103 (0101056:103), земель государственной собственности (:Т/п94), (:Т/п95) возможными способами перераспределения	Уточнение границ земельного участка по фактическому благоустройству и установленным ППТ УДС красным линиям

10.11.	:ЗУ2.5-11	654	-	715	ул Зеленая, 16	86:10:0101056:23	Ранее учтенный 21.12.2003	для индивидуального жилищного строительства и личного подсобного хозяйства	Свободен от застройки	Для индивидуального жилищного строительства. Код 2.1	Образуется в результате преобразования земельного участка 86:10:0101056:23 (0101056:23), земель государственной собственности (:Т/п68) возможным способом перераспределения	Уточнение границ земельного участка по фактическому благоустройству и установленным ППТ УДС красным линиям
10.12.	:ЗУ2.5-12	-	-	1081	мкр. 26	-	-	-	свободен от застройки	Для индивидуального жилищного строительства. Код 2.1	Образуется из земель государственной собственности (:Т/п7)	Образование земельного участка для размещения жилой застройки
10.13.	:ЗУ2.5-13	716	-	1374	ул Зеленая, сооружение 8	86:10:0101056:20	Ранее учтенный 24.12.2002	для индивидуального жилищного строительства и личного подсобного хозяйства	Жилое здание	Для индивидуального жилищного строительства. Код 2.1	Образуется в результате преобразования части земельного участка 86:10:0101056:20 (0101056:20), земель государственной собственности (:Т/п71), (:Т/п72) возможными способами перераспределения	Уточнение границ земельного участка по фактическому благоустройству и установленным ППТ УДС красным линиям
		108	-		ул Зеленая, 8	86:10:0101056:19	Ранее учтенный 24.12.2002	для эксплуатации существующего гаража	Свободен от застройки			
10.14.	:ЗУ2.5-14	-	-	1035	мкр. 26, ул. Зеленая 6	-	-	-	Жилое здание	Для индивидуального жилищного строительства. Код 2.1	Образуется в результате преобразования земельного участка 86:10:0101056:97 (0101056:97/п1), земель государственной собственности (:Т/п82) возможным способом перераспределения	Образование земельного участка для размещения жилой застройки

11.	Квартал 6											
11.1.	:ЗУ2.6-1	-	-	665	мкр. 26, ул.Озерная 23Б	-	-	-	Жилое здание	Для индивидуального жилищного строительства. Код 2.1	Образуется из земель государственной собственности (:Т/п8)	Образование земельного участка для размещения жилой застройки
11.2.	:ЗУ2.6-2	-	-	728	мкр. 26, ул.Затонская 58	-	-	-	Жилое здание	Для индивидуального жилищного строительства. Код 2.1	Образуется из земель государственной собственности (:Т/п9)	Образование земельного участка для размещения жилой застройки
11.3.	:ЗУ2.6-3	626	-	635	ул Озерная, 25/2	86:10:0101056:40	Учтенный 12.03.2010	под жилой дом	Жилое здание	Для индивидуального жилищного строительства. Код 2.1	Образуется в результате преобразования частей земельных участков 86:10:0101056:40 (0101056:40/п1), 86:10:0101056:94 (0101056:94/п2), земель государственной собственности (:Т/п52) возможными способами раздела, объединения, перераспределения	Уточнение границ земельного участка по фактическому благоустройству и установленным ППТ УДС красным линиям
11.4.	:ЗУ2.6-4	708	-	809	ул Озерная, уч 27 А	86:10:0101056:94	Ранее учтенный 14.06.2005	для индивидуального жилищного строительства и личного хозяйства	Жилое здание	Для индивидуального жилищного строительства. Код 2.1	Образуется в результате преобразования части земельного участка 86:10:0101056:94 (0101056:94/п1), земель государственной собственности (:Т/п24), (:Т/п25) возможными способами перераспределения	Уточнение границ земельного участка по фактическому благоустройству и установленным ППТ УДС красным линиям
11.5.	:ЗУ2.6-5	745	-	746	ул. Зеленая, №13	86:10:0101056:643	Ранее учтенный 10.10.2007	для индивидуального жилищного строительства и	Жилое здание	Для индивидуального жилищного строительства. Код	Образуется в результате преобразования части земельного участка 86:10:0101056:643 (0101056:643/п3), земель государственной соб-	Уточнение границ земельного участка по фактическому благоустройству и установленным ППТ УДС

								личного подсобного хозяйства		2.1	ственности (:Т/п41), (:Т/п42), (:Т/п43) возможными способами перераспределения	красным линиям
11.6.	:ЗУ2.6-6	770	-	785	ул Зеленая, 11	86:10:01 01056:11 1	Ранее учтенный 21.12.2003	под индивидуальный жилой дом	Жилое здание	Для индивидуального жилищного строительства. Код 2.1	Образуется в результате преобразования частей земельных участков 86:10:0101056:111 (0101056:111/п2), 86:10:0101056:643 (0101056:643/п1), земель государственной собственности (:Т/п91), (:Т/п92) возможными способами раздела, объединения, перераспределения	Уточнение границ земельного участка по фактическому благоустройству и установленным ППТ УДС красным линиям
11.7.	:ЗУ2.6-7	978	-	996	ул Озерная, 27	86:10:01 01056:10 1	Ранее учтенный 25.03.2006	под индивидуальный жилой дом	Жилое здание	Для индивидуального жилищного строительства. Код 2.1	Образуется в результате преобразования частей земельных участков 86:10:0101056:101 (0101056:101/п1), 86:10:0101056:111 (0101056:111/п1), 86:10:0101056:643 (0101056:643/п2) земель государственной собственности (:Т/п92) возможными способами раздела, объединения, перераспределения	Уточнение границ земельного участка по фактическому благоустройству и установленным ППТ УДС красным линиям
11.8.	:ЗУ2.6-8	1189	-	1327	ул Зеленая, 9	86:10:01 01056:96	Ранее учтенный 11.07.2005	для индивидуального жилищного строительства и личного подсобного хозяйства	Жилое здание	Для индивидуального жилищного строительства. Код 2.1	Образуется в результате преобразования части земельного участка 86:10:0101056:96 (:96), земель государственной собственности (:Т/п23), (:Т/п93) возможными способами перераспределения	Уточнение границ земельного участка по фактическому благоустройству и установленным ППТ УДС красным линиям

11.9.	:ЗУ2.6-9	1302	-	1339	ул. Озерная, 29/1	86:10:0101102:915	Ранее учтенный 30.10.2000	Для индивидуального жилищного строительства и ведения личного подсобного хозяйства	Жилое здание	Для индивидуального жилищного строительства. Код 2.1	Образуется в результате преобразования части земельного участка 86:10:0101102:915 (:915), земель государственной собственности (:Т/п21), (:Т/п29) возможными способами перераспределения	Уточнение границ земельного участка по фактическому благоустройству и установленным ППТ УДС красным линиям
11.10.	:ЗУ2.6-10	850	-	1023	ул. Озерная, 29а	86:10:0101056:9	Ранее учтенный 24.12.2002	для индивидуального жилищного строительства и ведения личного подсобного хозяйства	Жилое здание	Для индивидуального жилищного строительства. Код 2.1	Образуется в результате преобразования земельного участка 86:10:0101056:9 (0101056:9), земель государственной собственности (:Т/п77) возможным способом перераспределения	Уточнение границ земельного участка по фактическому благоустройству и установленным ППТ УДС красным линиям
11.11.	:ЗУ2.6-11	642	-	645	ул Зеленая, 7	86:10:0101056:42	Учтенный 29.03.2010	под жилой дом	Жилое здание	Для индивидуального жилищного строительства. Код 2.1	Образуется в результате преобразования части земельного участка 86:10:0101056:42 (0101056:42), земель государственной собственности (:Т/п50), (:Т/п51) возможными способами перераспределения	Уточнение границ земельного участка по фактическому благоустройству и установленным ППТ УДС красным линиям
11.12.	:ЗУ2.6-12	1084	-	1085	ул. Октябрьская, № 55	86:10:0101056:637	Ранее учтенный 27.01.1999	Для индивидуального жилищного строительства и личного подсобного хо-	Жилое здание	Для индивидуального жилищного строительства. Код 2.1	Образуется в результате преобразования части земельного участка 86:10:0101056:637 (0101056:637), земель государственной собственности (:Т/п44), (:Т/п45) возможными способами перераспределения	Уточнение границ земельного участка по фактическому благоустройству и установленным ППТ УДС красным линиям

								зяйства				
11.13.	:ЗУ2.6-13	881	-	901	ул Озерная, 31А	86:10:0101056:13	Ранее учтенный 24.12.2002	для жилищного строительства	Свободен от застройки	Для индивидуального жилищного строительства. Код 2.1	Образуется в результате преобразования части земельного участка 86:10:0101056:13 (0101056:13), земель государственной собственности (:Т/п78), (:Т/п79) возможными способами перераспределения	Уточнение границ земельного участка по фактическому благоустройству и установленным ППТ УДС красным линиям
12.	Квартал 7											
12.1.	:ЗУ2.7-1	950	-	965	ул Озерная, 33	86:10:0101056:128	Ранее учтенный 21.12.2003	для индивидуального жилищного строительства и личного подсобного хозяйства	Жилое здание	Для индивидуального жилищного строительства. Код 2.1	Образуется в результате преобразования частей земельных участков 86:10:0101056:128 (0101056:128), 86:10:0101056:934 (:934/п1), земель государственной собственности (:Т/п80) возможными способами раздела, объединения, перераспределения	Уточнение границ земельного участка по фактическому благоустройству и установленным ППТ УДС красным линиям
12.2.	:ЗУ2.7-2	1133	-	1151	ул Озерная, 35	86:10:0101056:116	Ранее учтенный 10.04.2007	для индивидуального жилищного строительства и личного подсобного хозяйства	Жилое здание	Для индивидуального жилищного строительства. Код 2.1	Образуется в результате преобразования земельного участка 86:10:0101056:116 (0101056:116), земель государственной собственности (:Т/п88) возможным способом перераспределения	Уточнение границ земельного участка по фактическому благоустройству и установленным ППТ УДС красным линиям

12.3.	:ЗУ2.7-3	650	-	540	пер Зеленый, 5 А	86:10:01 01055:65	Ранее учтенный	под индивидуальное жилищное строительство	Жилое здание	Для индивидуального жилищного строительства. Код 2.1	Образуется из земель государственной собственности (:Т/п10)	Образование земельного участка для размещения жилой застройки
12.4.	:ЗУ2.7-4	758	-	814	ул Зеленая, 5	86:10:01 01056:11 5	Ранее учтенный 05.03.2007	для индивидуального жилищного строительства и личного подсобного хозяйства	Жилое здание	Для индивидуального жилищного строительства. Код 2.1	Образуется в результате преобразования земельного участка 86:10:0101056:115 (0101056:115), земель государственной собственности (:Т/п89) возможным способом перераспределения	Уточнение границ земельного участка по фактическому благоустройству и установленным ППТ УДС красным линиям
12.5.	:ЗУ2.7-5	586	-	704	улица Зеленая, 3	86:10:01 01056:69 1	Учтенный 25.09.2015	для индивидуального жилищного строительства и личного подсобного хозяйства	Жилое здание	Для индивидуального жилищного строительства. Код 2.1	Образуется в результате преобразования земельного участка 86:10:0101056:691 (0101056:691), земель государственной собственности (:Т/п31) возможным способом перераспределения	Уточнение границ земельного участка по фактическому благоустройству и установленным ППТ УДС красным линиям
12.6.	:ЗУ2.7-6	680	-	638	ул Озерная, №37	86:10:01 01056:30	Ранее учтенный 21.12.2003	для индивидуального жилищного строительства и личного подсобного хозяйства	Жилое здание	Для индивидуального жилищного строительства. Код 2.1	Образуется в результате преобразования части земельного участка 86:10:0101056:30 (0101056:30/п1), земель государственной собственности (:Т/п63), (:Т/п64) возможными способами перераспределения	Уточнение границ земельного участка по фактическому благоустройству и установленным ППТ УДС красным линиям
13.	Квартал 8											

13.1.	:ЗУ2.8-1	1611	-	1655	ул Заводская, №27	86:10:0101056:123	Учтенный 10.04.2008	для индивидуального жилищного строительства и личного подсобного хозяйства	Жилое здание	Для индивидуального жилищного строительства. Код 2.1	Образуется в результате преобразования части земельного участка 86:10:0101056:123 (0101056:123), земель государственной собственности (:Т/п83), (:Т/п84), (:Т/п85) возможными способами перераспределения	Уточнение границ земельного участка по фактическому благоустройству и установленным ППТ УДС красным линиям
13.2.	:ЗУ2.8-2	938	-	976	улица Затонская, 54	86:10:0101056:670	Учтенный 01.12.2014	под жилой дом	Жилое здание	Для индивидуального жилищного строительства. Код 2.1	Образуется в результате преобразования части земельного участка 86:10:0101056:670 (:670), земель государственной собственности (:Т/п36), (:Т/п37) возможными способами перераспределения	Уточнение границ земельного участка по фактическому благоустройству и установленным ППТ УДС красным линиям
13.3.	:ЗУ2.8-3	-	-	998	мкр. 26, ул.Озерная 22	-	-	-	Жилое здание	Для индивидуального жилищного строительства. Код 2.1	Образуется из земель государственной собственности (:Т/п11)	Образование земельного участка для размещения жилой застройки
13.4.	:ЗУ2.8-4	-	-	921	мкр. 26, ул.Озерная 22/1	-	-	-	Жилое здание	Для индивидуального жилищного строительства. Код 2.1	Образуется из земель государственной собственности (:Т/п40)	Образование земельного участка для размещения жилой застройки
13.5.	:ЗУ2.8-5	183	-	858	улица Озерная, 24	86:10:0101056:665	Учтенный 10.06.2014	для благоустройства жилого дома	Свободен от застройки	Для индивидуального жилищного строительства. Код 2.1	Образуется в результате преобразования части земельного участка 86:10:0101056:665 (:665/п1), земель государственной собственности (:Т/п38), (:Т/п39) возможными способами перераспределения	Уточнение границ земельного участка по фактическому благоустройству и установленным ППТ УДС красным линиям

13.6.	:ЗУ2.8-6	1074	-	1391	ул Озерная, 26	86:10:0101056:5	Ранее учтенный 24.12.2002	под индивидуальное жилищное строительство и подсобное хозяйство	Жилое здание	Для индивидуального жилищного строительства. Код 2.1	Образуется в результате преобразования земельного участка 86:10:0101056:5 (0101056:5/п1), земель государственной собственности (:Т/п46) возможным способом перераспределения	Уточнение границ земельного участка по фактическому благоустройству и установленным ППТ УДС красным линиям
13.7.	:ЗУ2.8-7	430	-	706	ул. Озерная, №30	86:10:0101056:705	Учтенный 12.08.2016	для индивидуального жилищного строительства и личного подсобного хозяйства	Свободен от застройки	Для индивидуального жилищного строительства. Код 2.1	Образуется в результате преобразования земельного участка 86:10:0101056:705 (0101056:705), земель государственной собственности (:Т/п74) возможным способом перераспределения	Уточнение границ земельного участка по фактическому благоустройству и установленным ППТ УДС красным линиям
13.8.	:ЗУ2.8-8	732	-	995	улица Озерная, 32А	86:10:0101056:693	Учтенный 11.11.2015	под одноквартирный жилой дом	Жилое здание	Для индивидуального жилищного строительства. Код 2.1	Образуется в результате преобразования земельного участка 86:10:0101056:693 (:693), земель государственной собственности (:Т/п30) возможным способом пере-распределения	Уточнение границ земельного участка по фактическому благоустройству и установленным ППТ УДС красным линиям
13.9.	:ЗУ2.8-9	591	-	665	ул Озерная, 34	86:10:0101056:92	Ранее учтенный 07.12.2004	под жилой дом	Жилое здание	Для индивидуального жилищного строительства. Код 2.1	Образуется в результате преобразования части земельного участка 86:10:0101056:929 (:929), земель государственной собственности (:Т/п27), (:Т/п28) возможными способами перераспределения	Уточнение границ земельного участка по фактическому благоустройству и установленным ППТ УДС красным линиям
13.10.	:ЗУ2.8-10	-	-	536	мкр. 26, ул.Озерная	-	-	-	Жилое здание	Для индивидуального жилищного строительства. Код 2.1	Образуется из земель государственной собственности (:Т/п12)	Образование земельного участка для размещения жилой застройки

13.11.	:ЗУ2.8-11	-	-	846	мкр. 26, ул. Школьная	-	-	-	Свободен от застройки	Для индивидуального жилищного строительства. Код 2.1	Образуется из земель государственной собственности (:Т/п26)	Образование земельного участка для размещения жилой застройки
13.12.	:ЗУ2.8-12	-	-	1183	мкр. 26, ул. Школьная	-	-	-	Жилое здание	Для индивидуального жилищного строительства. Код 2.1	Образуется из земель государственной собственности (:Т/п13)	Образование земельного участка для размещения жилой застройки
13.13.	:ЗУ2.8-13	-	-	512	мкр. 26, ул. Школьная	-	-	-	Свободен от застройки	Для индивидуального жилищного строительства. Код 2.1	Образуется из земель государственной собственности (:Т/п14)	Образование земельного участка для размещения жилой застройки
13.14.	:ЗУ2.8-14	-	-	517	мкр. 26, ул. Школьная	-	-	-	Свободен от застройки	Для индивидуального жилищного строительства. Код 2.1	Образуется из земель государственной собственности (:Т/п15)	Образование земельного участка для размещения жилой застройки
13.15.	:ЗУ2.8-15	-	-	508	мкр. 26, ул Октябрьская	-	-	-	Свободен от застройки	Для индивидуального жилищного строительства. Код 2.1	Образуется из земель государственной собственности (:Т/п16)	Образование земельного участка для размещения жилой застройки
13.16.	:ЗУ2.8-16	-	-	640	мкр. 26, ул Октябрьская 52А	-	-	-	Жилое здание	Для индивидуального жилищного строительства. Код 2.1	Образуется из земель государственной собственности (:Т/п17)	Образование земельного участка для размещения жилой застройки

13.17.	:ЗУ2.8-17	998	-	933	ул Октябрьская, сооружение 52	86:10:0101056:43	Ранее учтенный 21.12.2003	для индивидуального жилищного строительства и личного подсобного хозяйства	Жилое здание	Для индивидуального жилищного строительства. Код 2.1	Образуется в результате преобразования части земельного участка 86:10:0101056:43 (0101056:43/п1), земель государственной собственности (:Т/п48), (:Т/п49) возможными способами перераспределения	Уточнение границ земельного участка по фактическому благоустройству и установленным ППТ УДС красным линиям
13.18.	:ЗУ2.8-18	-	-	901	мкр. 26, ул Октябрьская 54	-	-	-	Жилое здание	Для индивидуального жилищного строительства. Код 2.1	Образуется в результате преобразования частей земельных участков 86:10:0101056:4 (0101056:4/п5), 86:10:0101056:14 (0101056:14/п1), земель государственной собственности (:Т/п73) возможными способами раздела, объединения, перераспределения	Образование земельного участка для размещения жилого дома
13.19.	:ЗУ2.8-19	2151	-	2323	ул Октябрьская, 49	86:10:0101056:118	Ранее учтенный 29.06.2007	для индивидуального жилищного строительства и личного подсобного хозяйства	Жилое здание	Блокированная жилая застройка. Код 2.3	Образуется в результате преобразования частей земельных участков 86:10:0101056:4 (0101056:4/п6), 86:10:0101056:4 (0101056:4/п7), 86:10:0101056:118 (:118/п1) земель государственной собственности (:Т/п86) возможными способами раздела, объединения, перераспределения	Уточнение границ земельного участка по фактическому благоустройству и установленным ППТ УДС красным линиям
13.20.	:ЗУ2.8-20	1293	-	1234	ул Щепеткина, сооружение	86:10:0101056:114	Ранее учтенный 06.12.2007	под индивидуальный жилой дом с надворными	Жилое здание	Для индивидуального жилищного строительства. Код 2.1	Образуется в результате преобразования земельного участка 86:10:0101056:114 (0101056:114/п1), земель государственной соб-	Образование земельного участка для размещения жилого дома

					31			постройками			ственности (:Т/п90) возможным способом перераспределения	
13.21.	:ЗУ2.8-21	1386	-	1343	ул Озерная, 30Б	86:10:0101056:14	Ранее учтенный 24.12.2002	для индивидуального жилищного строительства и личного подсобного хозяйства	Свободен от застройки	Для индивидуального жилищного строительства. Код 2.1	Образуется в результате преобразования земельного участка 86:10:0101056:14 (0101056:14/п4), земель государственной собственности (:Т/п75) возможным способом перераспределения	Образование земельного участка для размещения жилого дома
13.22	:ЗУ2.8-22	2936	-	2982	ул Щепеткина, 29	86:10:0101056:131	Учтенный 25.07.2011	под многоквартирный жилой дом	Жилое здание	Для индивидуального жилищного строительства. Код 2.1	Образуется в результате преобразования земельного участка 86:10:0101056:131 (0101056:131/п1), земель государственной собственности (:Т/п76) возможным способом перераспределения	Уточнение границ земельного участка по фактическому благоустройству и установленным ППТ УДС красным линиям
14.	Квартал 9											
14.1.	:ЗУ2.9-1	530	-	605	ул. Октябрьская, д. 48	86:10:0101056:683	Учтенный 14.04.2015	для индивидуального строительства и личного подсобного хозяйства	Жилое здание	Для индивидуального жилищного строительства. Код 2.1	Образуется в результате преобразования земельного участка 86:10:0101056:683 (0101056:683), земель государственной собственности (:Т/п33) возможным способом перераспределения	Уточнение границ земельного участка по фактическому благоустройству и установленным ППТ УДС красным линиям
14.2.	:ЗУ2.9-2	400	-	507	ул. Октябрьская д. 48А	86:10:0101056:684	Учтенный 14.04.2015	для индивидуального строительства и личного подсоб-	Жилое здание	Для индивидуального жилищного строительства. Код 2.1	Образуется в результате преобразования частей земельных участков 86:10:0101056:684 (0101056:684), 86:10:0101057:206 (0101057:206/п2), земель	Уточнение границ земельного участка по фактическому благоустройству и установленным ППТ УДС красным линиям

								ного хозяйства			государственной собственности (:Т/п32) возможными способами раздела, объединения, перераспределения	
14.3.	:ЗУ2.9-3	945	-	1031	ул Октябрьская, 50	86:10:01 01056:24	Ранее учтенный 06.03.2004	для размещения жилого дома	Жилое здание	Для индивидуального жилищного строительства. Код 2.1	Образуется в результате преобразования земельного участка 86:10:0101056:24 (0101056:24), земель государственной собственности (:Т/п67) возможным способом перераспределения	Уточнение границ земельного участка по фактическому благоустройству и установленным ППТ УДС красным линиям
14.4.	:ЗУ2.9-4	-	-	1200	мкр. 26, ул.Щепеткина 47/1	-	-	-	Жилое здание	Для индивидуального жилищного строительства. Код 2.1	Образуется в результате преобразования земельного участка 86:10:0101057:206 (0101057:206/п1), земель государственной собственности (:Т/п22) возможным способом перераспределения	Образование земельного участка для размещения жилого дома
14.5.	:ЗУ2.9-5	-	-	1181	мкр. 26, ул.Щепеткина 47	-	-	-	Жилое здание	Для индивидуального жилищного строительства. Код 2.1	Образуется из земель государственной собственности (:Т/п18)	Образование земельного участка для размещения жилого дома
14.6.	:ЗУ2.9-6	849	-	996	ул Школьная, №47 Б	86:10:01 01056:48	Ранее учтенный 14.07.1999	для индивидуального жилищного строительства и личного подсобного хозяйства	Строение	Для индивидуального жилищного строительства. Код 2.1	Образуется в результате преобразования земельного участка 86:10:0101056:48 (:48), земель государственной соб-ственности (:Т/п47) воз-можным способом пере-распределения	Уточнение границ земельного участка по фактическому благоустройству и установленным ППТ УДС красным линиям

14.7.	:ЗУ2.9-7	911	-	1057	ул Школьная, 47а	86:10:0101056:37	Ранее учтенный 21.12.2003	под жилой дом	Жилое здание	Для индивидуального жилищного строительства. Код 2.1	Образуется в результате преобразования частей земельных участков 86:10:0101056:21 (0101056:21/п1), 86:10:0101056:37 (0101056:37), земель государственной собственности (:Т/п69), (:Т/п70) возможными способами раздела, объединения, перераспределения	Уточнение границ земельного участка по фактическому благоустройству и установленным ППТ УДС красным линиям
14.8.	:ЗУ2.9-8	931	-	696	ул Щепеткина, 37	86:10:0101056:26	Ранее учтенный 21.12.2003	для индивидуального строительства и личного подсобного хозяйства	Жилое здание	Для индивидуального жилищного строительства. Код 2.1	Образуется из земель государственной собственности (:Т/п19)	Образование земельного участка для размещения жилого дома
14.9.	:ЗУ2.9-9	175	-	500	ул Щепеткина, 37	86:10:0101056:25-	Ранее учтенный 21.12.2003	для ведения личного приусадебного хозяйства без права строительства капитальных сооружений	Строение	Для индивидуального жилищного строительства. Код 2.1	Образуется в результате преобразования земельного участка 86:10:0101056:25 (0101056:25), земель государственной собственности (:Т/п66) возможным способом перераспределения	Образование земельного участка для размещения жилого дома
14.10.	:ЗУ2.9-10	-	-	607	мкр. 26, ул Щепеткина	-	-	-	Жилое здание	Для индивидуального жилищного строительства. Код 2.1	Образуется из земель государственной собственности (:Т/п20)	Образование земельного участка для размещения жилого дома

14.11.	:ЗУ2.9-11	855	-	869	ул Школьная, 49	86:10:0101056:117	Ранее учтенный 25.06.2007	для индивидуального жилищного строительства и личного подсобного хозяйства	Жилое здание	Для индивидуального жилищного строительства. Код 2.1	Образуется в результате преобразования земельного участка 86:10:0101056:117 (:117), земель государственной собственности (:Т/п87) возможным способом перераспределения	Уточнение границ земельного участка по фактическому благоустройству и установленным ППТ УДС красным линиям
Земельные участки объектов административно-бытового обслуживания												
15.	:ЗУ4.1	299	-	298	ул Затонская, 35	86:10:0101055:40	Учтенный 16.11.2009	под магазин №8 "Провинция"	Магазин	Магазины. Код 4.0	Образуется в результате преобразования частей земельных участков 86:10:0101055:8 (0101055:8/п1), 86:10:0101055:40 (0101055:40/п1), земель государственной собственности (:Т/п105), (:Т/п106) возможными способами раздела, объединения, перераспределения	Уточнение границ земельного участка по фактическому благоустройству и установленным ППТ УДС красным линиям
16.	:ЗУ4.2	196	-	231	ул Затонская, 33	86:10:0101055:50	Ранее учтенный 15.07.2005	под гараж	Нежилое здание	Объекты гаражного назначения. Код 2.7.1	Образуется в результате преобразования земельного участка 86:10:0101055:50 (0101055:50), земель государственной собственности (:Т/п101) возможным способом перераспределения	Уточнение границ земельного участка по фактическому благоустройству и установленным ППТ УДС красным линиям
17.	:ЗУ4.3	1440	-	1492	улица Зеленая, 45	86:10:0101055:107	Учтенный 26.09.2012	под одноквартирный жилой дом	Жилое здание	Магазины. Код 4.0.	Образуется в результате преобразования частей земельных участков 86:10:0101055:46 (:46), 86:10:0101055:70 (0101055:70), земель государственной собственности (:Т/п102), (:Т/п103) возможными	Уточнение границ земельного участка по фактическому благоустройству и установленным ППТ УДС красным линиям

											способами раздела, объединения, перераспределения	
18.	:ЗУ4.4	10343	-	14426	улица Фармана Салманова	86:10:0101056:1	Ранее учтенный 24.12.2002	под пожарное депо на 6 автомашин с инженерными сетями. Первый пусковой комплекс	пожарное ДЕПО ГУ ОГПС №1 УВД ХМАО	Обеспечение внутреннего правопорядка. Код 8.3	Образуется в результате преобразования части земельного участка 86:10:0101056:1 (0101056:1/п1), земель государственной собственности (:Т/п98), (:Т/п152) возможными способами перераспределения	Уточнение границ земельного участка по фактическому благоустройству и установленным ППТ УДС красным линиям
19.	:ЗУ4.5	9884	-	9945	улица Заводская, 29	86:10:0101056:680	Учтенный 28.01.2015	под храм «Святителя Николая Чудотворца»	Храм Святителя Николая Чудотворца	Религиозное использование. Код 3.7	Образуется в результате преобразования частей земельных участков 86:10:0101056:4 (0101056:4/п1), 86:10:0101056:4 (0101056:4/п2), 86:10:0101056:4 (0101056:4/п3), 86:10:0101056:14 (0101056:14/п3), 86:10:0101056:680 (0101056:680/п4) земель государственной собственности (:Т/п34), (:Т/п35) возможными способами раздела, объединения, перераспределения	Уточнение границ земельного участка по фактическому благоустройству и установленным ППТ УДС красным линиям
20.	:ЗУ4.6	11200	-	11339	ул Заводская	86:10:0101056:4	Ранее учтенный 21.12.2003	для размещения закрытого Черномысовского кладбища	кладбище Черномысовское	Ритуальная деятельность. Код 12.1	Образуется в результате преобразования частей земельных участков 86:10:0101056:4 (0101056:4/п4), 86:10:0101056:14	Уточнение границ земельного участка по фактическому благоустройству

											(0101056:14/п2), 86:10:0101056:680 (0101056:680/п1), 86:10:0101056:680 (0101056:14/п2), 86:10:0101056:680 (0101056:680/п3) земель государственной собственности (:Т/п53), (:Т/п54), (:Т/п55) возможными способами раздела, объединения, перераспределения	
21.	:ЗУ4.7	500		771	ул Щепеткина, 17	86:10:01 01055:45	Учтенный 29.09.2010	под нежилое здание общественного питания	площадки благоустройства	Общественное питание. Код 4.6	Образуется в результате преобразования земельного участка 86:10:0101055:45 (0101055:45), земель государственной собственности (:Т/п104) возможным способом перераспределения	Уточнение границ земельного участка по фактическому благоустройству
22.	:ЗУ4.8	519		880	улица Щепеткина, 17	86:10:01 01055:2	Ранее учтенный 21.12.2003	под нежилое здание торгового назначения	Магазин	Магазины. Код 4.0.	Образуется в результате преобразования земельного участка 86:10:0101055:2 (0101055:2), земель государственной собственности (:Т/п122) возможным способом перераспределения	Уточнение границ земельного участка по фактическому благоустройству
23.	:ЗУ4.9	530		598	ул Щепеткина, 17	86:10:01 01055:4	Ранее учтенный 04.04.2006	под оптовый склад и коптильный цех	Магазин	Магазины. Код 4.0.	Образуется в результате преобразования земельного участка 86:10:0101055:4 (0101055:4), земель государственной собственности (:Т/п123) возможным способом перераспределения	Уточнение границ земельного участка по фактическому благоустройству
Сохраняемые земельные участки												
1.	Квартал1											

1.1.	86:10:0101 055:53	1474	-	1474	ул Заводская, 16	86:10:01 01055:53	Ранее учтенный	для индивидуального жилищного строительства и личного подсобного хозяйства	Жилое здание	-	-	-
1.2.	86:10:0101 055:75	870	-	870	ул Заводская, сооружение 18	86:10:01 01055:75	Учтенный	для индивидуального жилищного строительства и личного подсобного хозяйства	Жилое здание	-	-	-
1.3.	86:10:0101 055:52	1140	-	1140	ул Озерная, 15	86:10:01 01055:52	Ранее учтенный	для индивидуального жилищного строительства и личного подсобного хозяйства	Жилое здание	-	-	-
1.4.	86:10:0101 055:74	521	-	521	ул Заводская, сооружение 18	86:10:01 01055:74	Учтенный	для индивидуального жилищного строительства и личного подсобного хозяйства	Жилое здание	-	-	-
2.	Квартал 2											
2.1.	86:10:0101	1114	-	1114	улица	86:10:01	Времен-	для стро-	Свобо-	-	-	-

	055:111				Завод-ская	01055:111	ный	ительства индиви-дуального жилого дома	ден от застрой-ки			
2.2.	86:10:0101055:17	1348	-	1348	ул За-вод-ская, 17/1	86:10:0101055:17	Ранее учтенный	для инди-видуаль-ного жи-лищного строи-тельства и личного подсоб-ного хо-зяйства	Жилое здание	-	-	-
2.3.	86:10:0101055:38	1063	-	1063	ул Завод-ская, 17	86:10:0101055:38	Ранее учтенный	для инди-видуаль-ного жи-лищного строи-тельства и личного подсоб-ного хо-зяйства	Жилое здание	-	-	-
2.4.	86:10:0101055:15	300	-	300	ул За-вод-ская, 23, прие-гаю-щий к усадь-бе	86:10:0101055:15	Ранее учтенный	для инди-видуаль-ного строи-тельства и личного подсоб-ного хо-зяйства	Свобо-ден от застрой-ки	-	-	-
2.5.	86:10:0101055:13	1190	-	1190	ул За-вод-ская, 23	86:10:0101055:13	Ранее учтенный	для инди-видуаль-ного жи-лищного строи-тельства и личного подсоб-	Жилое здание	-	-	-

								ного хозяйства				
2.6.	86:10:0101055:121	534	-	534	улица Заводская, 25/1	86:10:0101055:121	Учтенный	для индивидуального жилищного строительства и личного подсобного хозяйства	Нежилое здание	-	-	-
3.	Квартал 3											
3.1.	86:10:0101055:47	600	-	600	ул Зеленая, 41	86:10:0101055:47	Ранее учтенный	для эксплуатации жилого дома	Жилое здание	-	-	-
3.2.	86:10:0101055:138	500	-	500	улица Озерная, 9	86:10:0101055:138	Учтенный	под жилой дом	Свободен от застройки	-	-	-
3.3.	86:10:0101055:137	474	-	474	улица Озерная, 9	86:10:0101055:137	Учтенный	под жилой дом	Свободен от застройки	-	-	-
3.4.	86:10:0101055:131	1213	-	1213	ул. Озерная, 19/1	86:10:0101055:131	Учтенный	многоквартирные дома	Жилое здание	-	-	-
3.5.	86:10:0101055:35	840	-	840	ул Озерная, 21А	86:10:0101055:35	Учтенный	для индивидуального жилищного строительства. Код 2.1	Жилое здание	-	-	-
3.6.	86:10:0101055:41	848	-	848	ул Затонская, 61	86:10:0101055:41	Учтенный	под жилой дом	Жилое здание	-	-	-
4.	Квартал 4											
4.1.	86:10:0101	830	-	830	улица	86:10:01	Учтенный	блокиро-	Жилое	-	-	-

	055:125				Зеленая, 26а	01055:125		ванные жилые дома	здание			
5.	Квартал 5											
5.1.	86:10:0101056:689	176	-	176	квартал 26-1 по улице Фармана Салманова	86:10:0101056:689	Учтенный	под трансформаторную подстанцию № 470	ТП	-	-	-
6.	Квартал 6											
6.1.	86:10:0101056:98	972	-	972	ул Затонская, сооружение 60	86:10:0101056:98	Ранее учтенный	под индивидуальный жилой дом	Жилое здание	-	-	-
6.2.	86:10:0101056:10	946	-	946	ул Зеленая, 15	86:10:0101056:10	Ранее учтенный	для индивидуального жилищного строительства и личного подсобного хозяйства	Жилое здание	-	-	-
6.3.	86:10:0101056:41	625	-	625	ул Озерная, 25/1	86:10:0101056:41	Учтенный	под жилой дом	Жилое здание	-	-	-
6.4.	86:10:0101056:15	70	-	70	ул Озерная, 31	86:10:0101056:15	Ранее учтенный	для эксплуатации существующего индивидуального гаража	Жилое здание	-	-	-
6.5.	86:10:0101	1263	-	1263	ул.	86:10:01	Учтенный	для инди-	Жилое	-	-	-

	056:651				Затон-ская, 62	01056:651		видуаль-ного жи-лищного строи-тельства и личного подсоб-ного хо-зяйства	здание			
6.6.	86:10:0101 056:698	686	-	686	ул. Зеле-ная, д. 5/1	86:10:01 01056:698	Учтенный	под инди-видуаль-ный жи-лой дом	Жилое здание	-	-	-
7.	Квартал 7											
7.1.	86:10:0101 056:45	1067	-	1067	ул Озер-ная, 39 "А"	86:10:01 01056:45	Ранее учтенный	для инди-видуаль-ного жи-лищного строи-тельства и личного подсоб-ного хо-зяйства	Жилое здание	-	-	-
7.2.	86:10:0101 056:690	342	-	342	улица Озер-ная, 37А	86:10:01 01056:690	Учтенный	для инди-видуаль-ного жи-лищного строи-тельства и личного подсоб-ного хо-зяйства	Жилое здание	-	-	-
8.	Квартал 8											
8.1.	86:10:0101 056:692	1462	-	1462	ул. Озер-ная, д. 32	86:10:01 01056:692	Учтенный	под од-нокварт-ирный жилой дом	Жилое здание	-	-	-
8.2.	86:10:0101 056:704	431	-	431	ул. Озер-	86:10:01 01056:70	Учтенный	для инди-видуаль-	Свобо-ден от	-	-	-

					ная, №30	4		ного жилищного строительства и личного подсобного хозяйства	застройки			
8.3.	86:10:0101056:6	986	-	986	ул Озерная, 26/2	86:10:0101056:6	Ранее учтенный	для индивидуального жилищного строительства и личного подсобного хозяйства	Свободен от застройки	-	-	-
8.4.	86:10:0101056:22	668	-	668	ул Заводская, 24	86:10:0101056:22	Ранее учтенный	для индивидуального жилищного строительства и личного подсобного хозяйства	детская площпдка	-	-	-
8.5.	86:10:0101056:39	1232	-	1232	ул Затонская, 50	86:10:0101056:39	Ранее учтенный	для индивидуального жилищного строительства и личного подсобного хозяйства	Жилое здание	-	-	-
8.6.	86:10:0101056:132	1800	-	1800	ул.Затонская № 48	86:10:0101056:132	Ранее учтенный	для индивидуального жилищного	Жилое здание	-	-	-

								строительства и личного подсобного хозяйства				
8.7.	86:10:0101056:662	850	-	850	улица Щепеткина, 23	86:10:0101056:662	Учтенный	под жилой дом	Жилое здание	-	-	-
8.8.	86:10:0101056:648	1625	-	1625	Щепеткина, 25	86:10:0101056:648	Учтенный	под 1-этажный многоквартирный жилой дом	Жилое здание	-	-	-
8.9.	86:10:0101056:666	976	-	976	ул. Щепеткина, 27	86:10:0101056:666	Учтенный	под одноэтажный многоквартирный жилой дом	Жилое здание	-	-	-
8.10.	86:10:0101056:657	1400	-	1400	ул. Щепеткина, 31	86:10:0101056:657	Учтенный	под жилой дом (двухкомнатная квартира), для индивидуального жилищного строительства	Жилое здание	-	-	-
9.	Квартал 9											
9.1.	86:10:0101056:636	2020	-	2020	улица Щепеткина, 33	86:10:0101056:636	Учтенный	под 1-этажный многоквартирный жилой дом	Жилое здание	-	-	-
9.2.	86:10:0101	482	-	482	ул.	86:10:01	Учтенный	под жи-	Жилое	-	-	-

	056:703				Школьная, 49 А	01056:703		лой дом, для благоустройства жилого дома в целях присоединения к земельному участку с кадастровым номером 86:10:0101056:29	здание			
9.3.	86:10:0101056:702	482	-	482	ул. Школьная, 49 А	86:10:0101056:702	Учтенный	под жилой дом, для благоустройства жилого дома в целях присоединения к земельному участку с кадастровым номером 86:10:0101056:29	Жилое здание	-	-	-
9.4.	86:10:0101056:106	754	-	754	ул Школьная, 49/1	86:10:0101056:106	Ранее учтенный	для индивидуального жилищного строительства и личного подсобного хо-	Жилое здание	-	-	-

								зяйства				

* Расчетные площади земельных участков под существующими объектами многоквартирной жилой застройки определены в соответствии с Приказом Минземстроя РФ от 26.08.1998 №59 «Об утверждении Методических указаний по расчету нормативных размеров земельных участков в кондоминиумах». Расчетные площади земельных участков под объектами не жилого назначения определены в соответствии с градостроительными регламентами и нормами отвода земельных участков для конкретных видов деятельности.

** В способе образования указываются земельные участки, части земельных участков, а также земли, которые преобразуются при образовании земельных участков. Последовательность преобразования земельных участков, частей земельных участков, земель государственной собственности, возможными способами образования земельных участков, а также этапы таких преобразований уточняются при проведении кадастровых работ. Площади земельных участков, частей земельных участков, земель государственной собственности, преобразуемых в результате образования возможными способами образуемых земельных участков указаны в приложении к текстовой части проекта межевания.

3. Приложение к текстовой части проекта межевания

1. Перечень координат характерных точек границ образуемых земельных участков:

Схема расположения образуемого земельного участка :ЗУ1.1 на кадастровом плане территории в пределах кадастрового квартала 86:10:0101056, 86:10:0101057

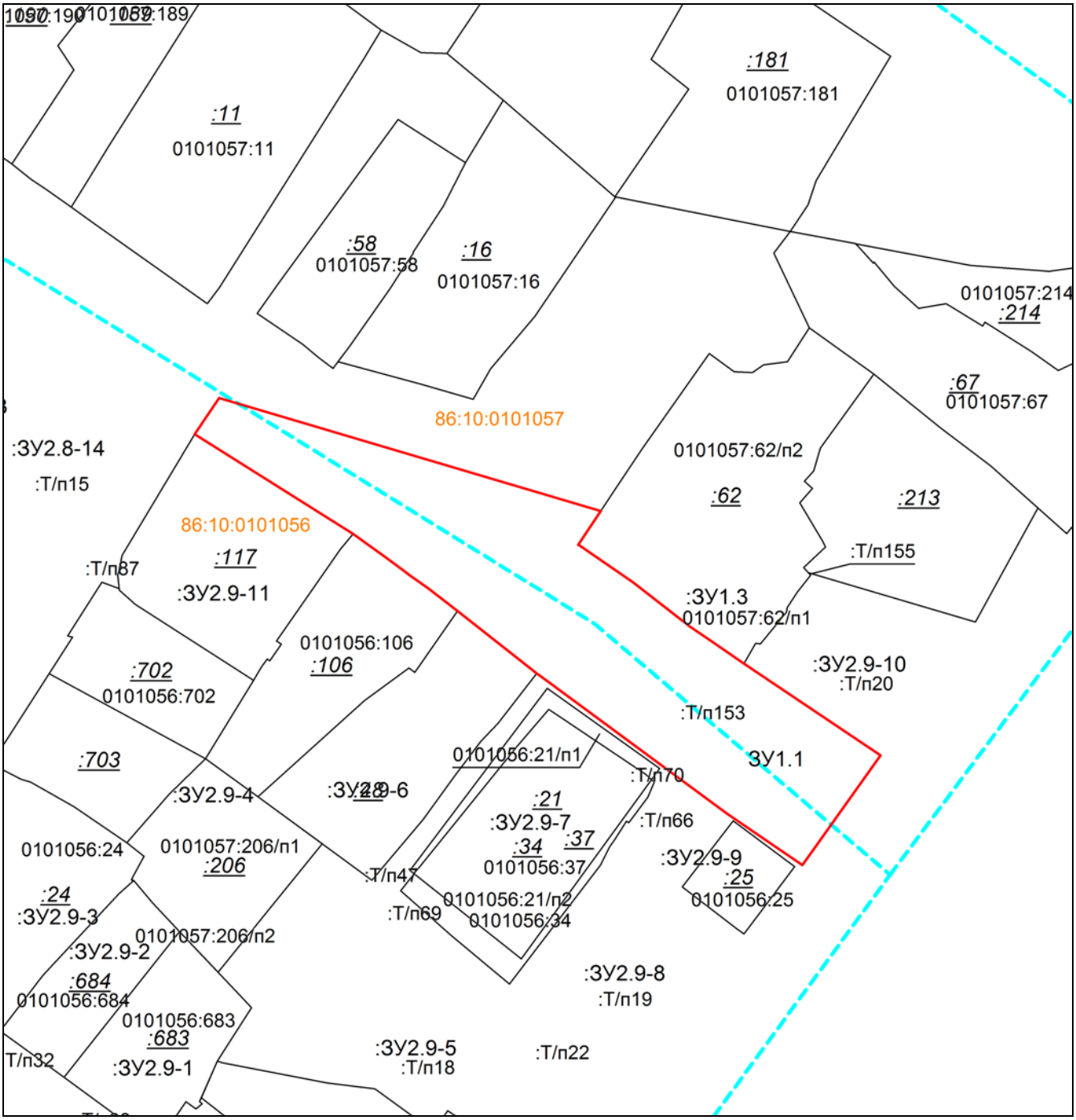

Масштаб 1: 1000

Условные обозначения:

———————	– существующие границы земельных участков, имеющиеся в ЕГРН сведения о которых достаточны для определения их местоположения,
———————	– образованная граница земельного участка, сведения о которой достаточны для определения ее местоположения

Площадь образуемого земельного участка: 2347 кв.м.
:ЗУ1.1 = :Т/п153
:ЗУ1.1 = 2347,15 кв.м

Условный номер образуемого земельного участка:		:ЗУ1.1	Площадь образуемого земельного участка, м^2:		2347
Точка, №	X	Y	Точка, №	X	Y
1	982084,67	3576533,96	13	982023,98	3576607,02
2	982066,04	3576596,75	14	982037,60	3576588,53
3	982060,48	3576593,05	15	982039,31	3576586,21
4	982060,35	3576593,35	16	982049,59	3576573,20
5	982054,34	3576602,05	17	982053,21	3576568,49
6	982047,02	3576611,47	18	982055,49	3576565,33
7	982045,15	3576614,22	19	982056,30	3576564,23
8	982040,91	3576620,35	20	982058,33	3576561,47
9	982025,79	3576642,80	21	982062,27	3576555,99
10	982009,36	3576631,12	22	982078,71	3576529,93
11	982007,74	3576629,94	1	982084,67	3576533,96
12	982016,12	3576617,69			

Схема расположения образуемого земельного участка :ЗУ1.2 на кадастровом плане территории в пределах кадастрового квартала 86:10:0101056

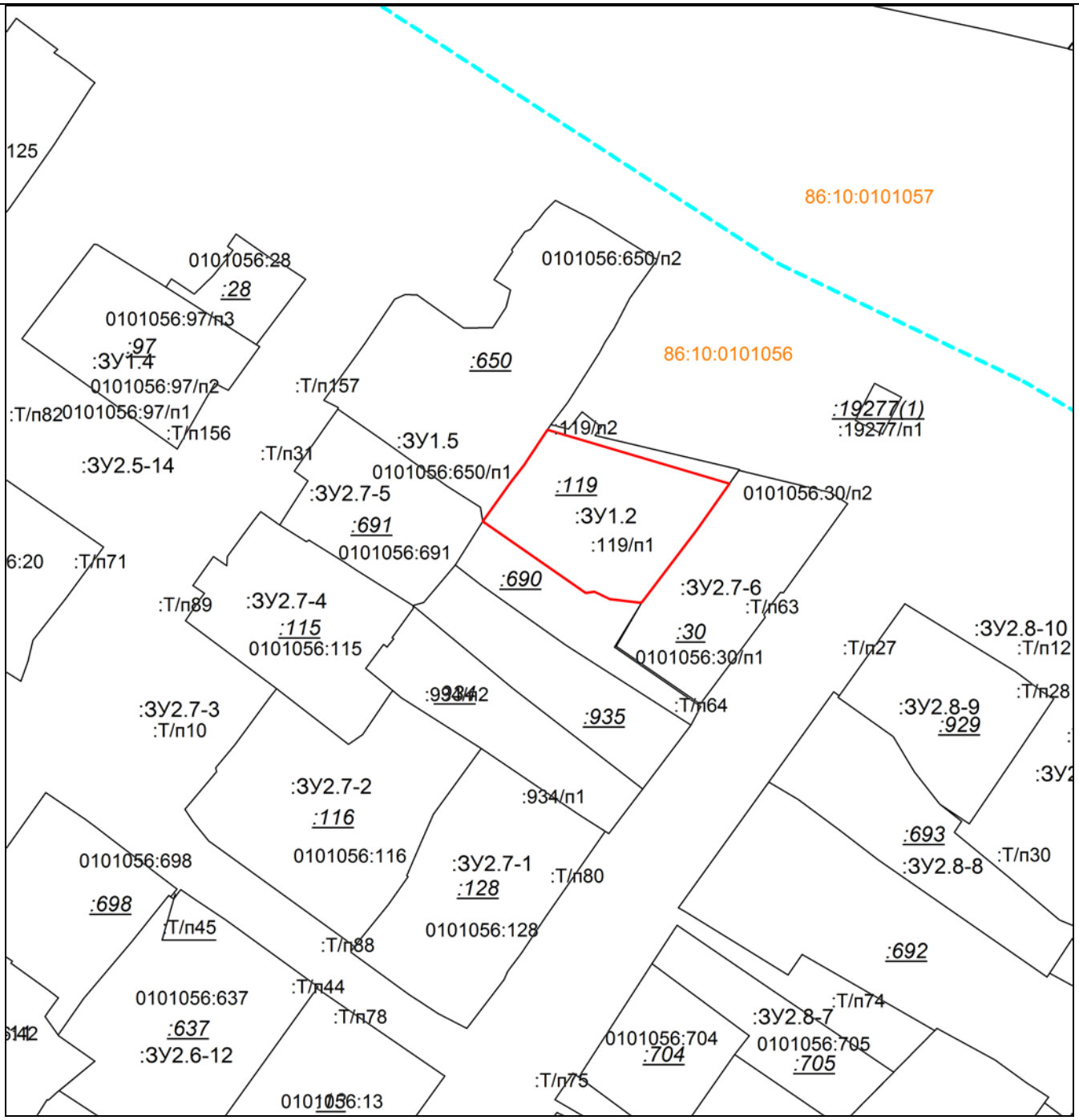

Масштаб 1: 1000

Условные обозначения:

———————	– существующие границы земельных участков, имеющиеся в ЕГРН сведения о которых достаточны для определения их местоположения,
———————	– образованная граница земельного участка, сведения о которой достаточны для определения ее местоположения

Площадь образуемого земельного участка: 671 кв.м.
:ЗУ1.2 = :119/п1
:ЗУ1.2 = 670,88 кв.м

Условный номер образуемого земельного участка:		**:ЗУ1.2**	Площадь образуемого земельного участка, м^2:		671
Точка, №	X	Y	Точка, №	X	Y
1	982131,80	3576354,27	8	982110,26	3576365,43
2	982136,97	3576357,70	9	982110,03	3576364,00

3	982128,08	3576387,68	10	982121,86	3576347,01
4	982120,48	3576382,33	11	982128,37	3576351,66
5	982108,52	3576373,28	12	982131,22	3576353,87
6	982108,44	3576372,95	1	982131,80	3576354,27
7	982109,05	3576367,98			

Схема расположения образуемого земельного участка :ЗУ1.3 на кадастровом плане территории в пределах кадастрового квартала 86:10:0101057

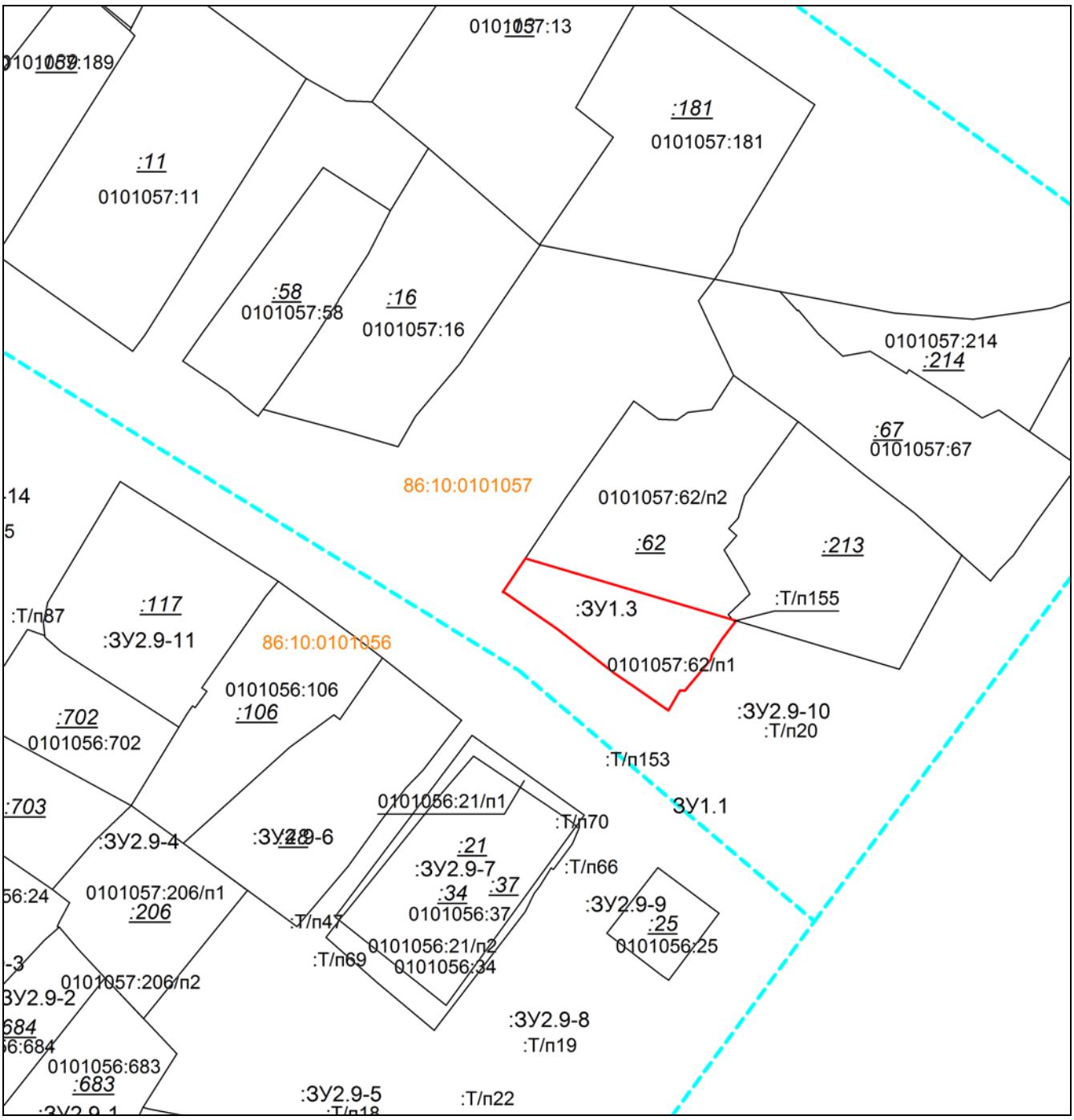

Масштаб 1: 1000

Условные обозначения:

_____	– существующие границы земельных участков, имеющиеся в ЕГРН сведения о которых достаточны для определения их местоположения,

_____	– образованная граница земельного участка, сведения о которой достаточны для определения ее местоположения

Площадь образуемого земельного участка: 428 кв.м.
:ЗУ1.3 = 0101057:62/п1+:Т/п155
:ЗУ1.3 = 427,62+0,09 = 428 кв.м

Условный номер образуемого земельного участка:		**:ЗУ1.3**	Площадь образуемого земельного участка, м^2:		428
Точка, №	X	Y	Точка, №	X	Y
1	982066,04	3576596,75	9	982040,91	3576620,35
2	982055,73	3576631,51	10	982045,15	3576614,22
3	982055,47	3576631,31	11	982047,02	3576611,47
4	982052,67	3576629,12	12	982054,34	3576602,05
5	982050,12	3576627,47	13	982060,35	3576593,35
6	982049,39	3576627,34	14	982060,48	3576593,05
7	982044,19	3576623,06	1	982066,04	3576596,75
8	982044,24	3576622,25			

Схема расположения образуемого земельного участка :ЗУ1.4 на кадастровом плане территории в пределах кадастрового квартала 86:10:0101056

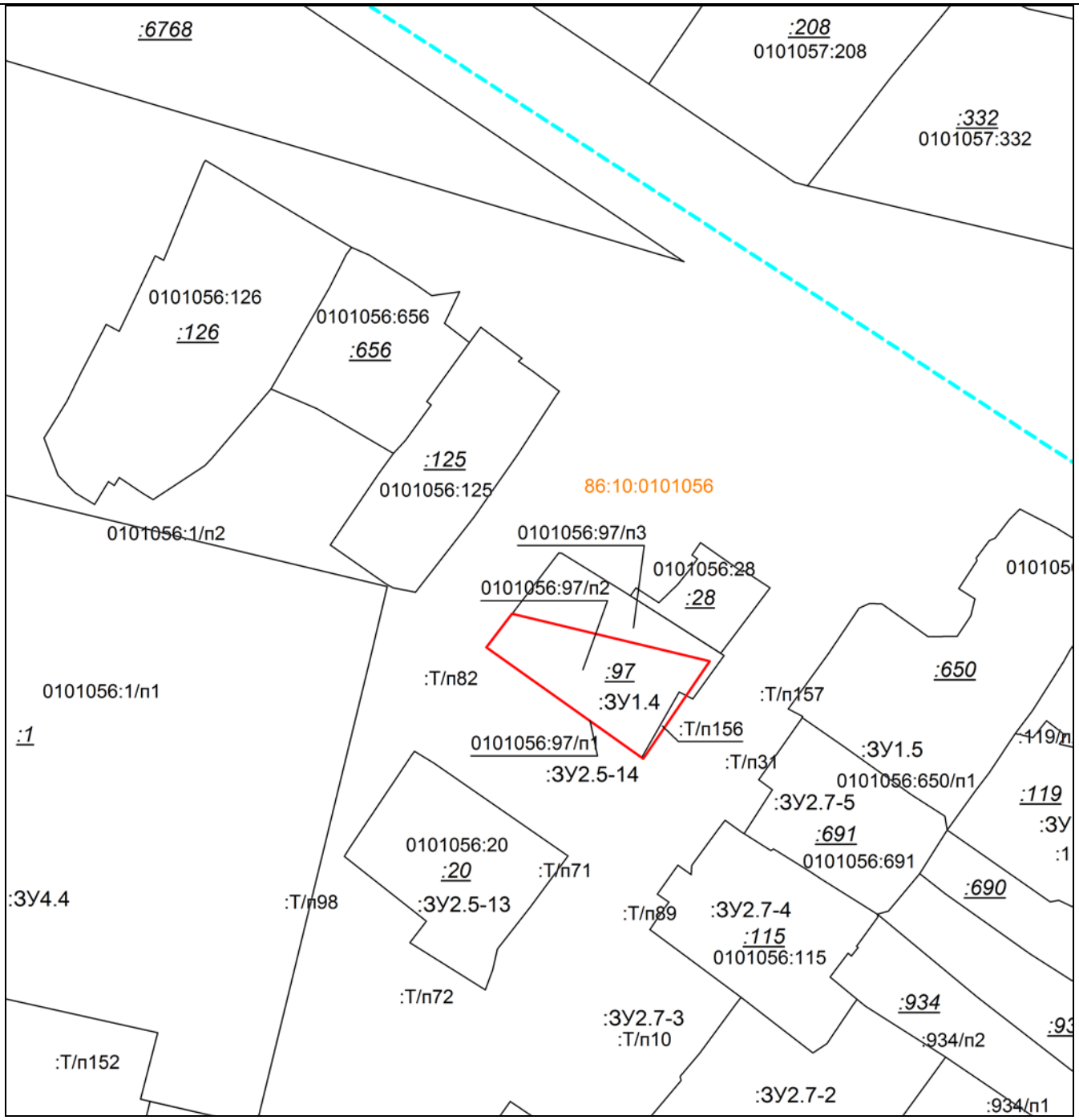

Масштаб 1: 1000

Условные обозначения:

————————	– существующие границы земельных участков, имеющиеся в ЕГРН сведения о которых достаточны для определения их местоположения,
————————	– образованная граница земельного участка, сведения о которой достаточны для определения ее местоположения

Площадь образуемого земельного участка: 416 кв.м.
:ЗУ1.4 = 0101056:97/п2+:Т/п156
:ЗУ1.4 = 405,91+9,66 = 416 кв.м

Условный номер образуемого земельного участка:		**:ЗУ1.4**	Площадь образуемого земельного участка, м^2:		416
Точка, №	X	Y	Точка, №	X	Y
1	982157,55	3576275,28	4	982152,00	3576271,04
2	982149,75	3576307,85	1	982157,55	3576275,28

3	982133,65	3576296,88			

Схема расположения образуемого земельного участка :ЗУ1.5 на кадастровом плане территории в пределах кадастрового квартала 86:10:0101056

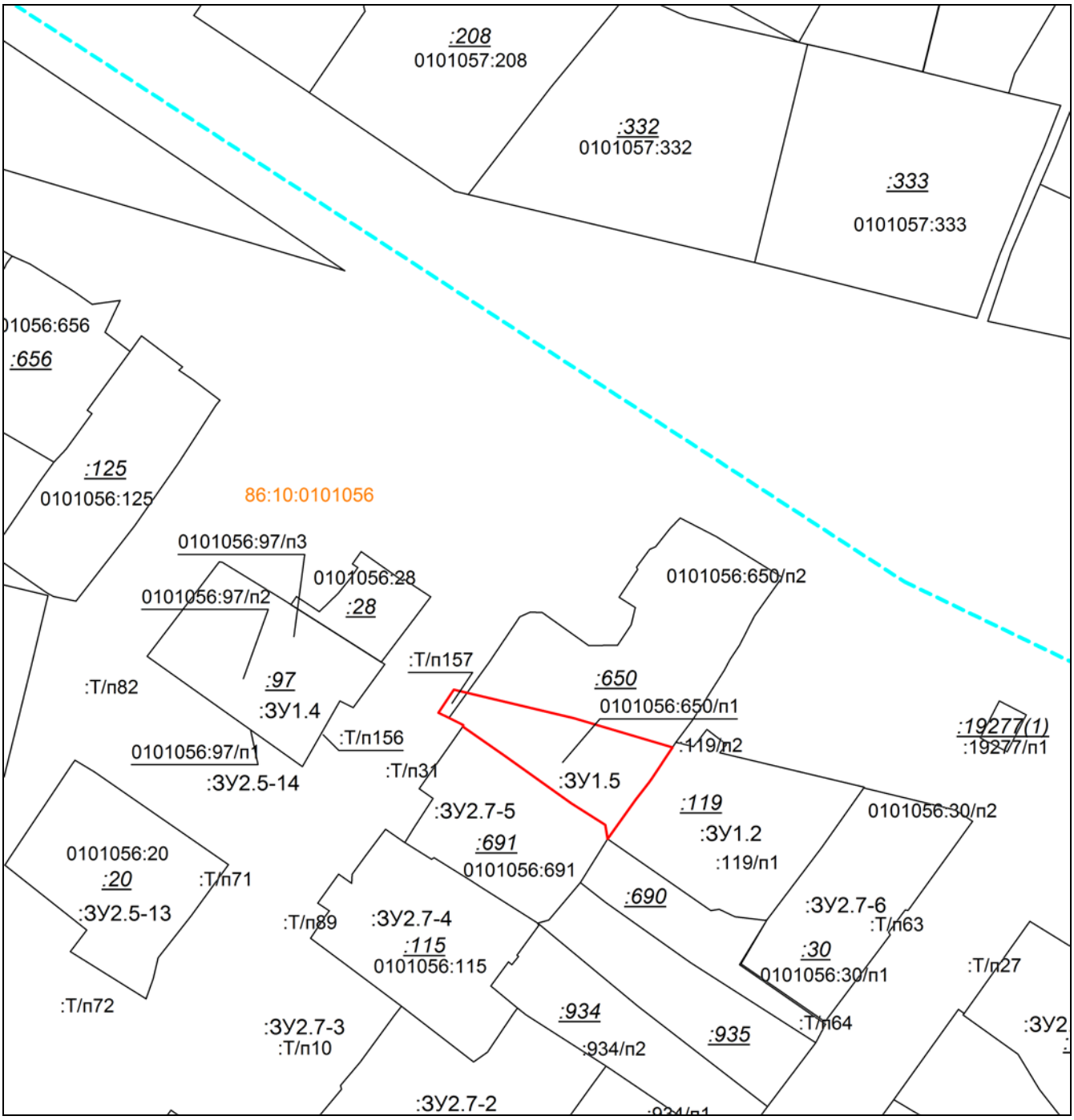

Масштаб 1: 1000

Условные обозначения:

———————	– существующие границы земельных участков, имеющиеся в ЕГРН сведения о которых достаточны для определения их местоположения,
———————	– образованная граница земельного участка, сведения о которой достаточны для определения ее местоположения

Площадь образуемого земельного участка: 382 кв.м.
:ЗУ1.5 = 0101056:650/п1+:Т/п157

:ЗУ1.5 = 372,30+9,65= 382 кв.м					
Условный номер образуемого земельного участка:		**:ЗУ1.5**	Площадь образуемого земельного участка, м^2:		382
Точка, №	X	Y	Точка, №	X	Y
1	982146,49	3576321,63	9	982127,70	3576341,08
2	982141,81	3576341,41	10	982135,63	3576329,99
3	982136,97	3576357,70	11	982140,41	3576323,11
4	982131,80	3576354,27	12	982140,64	3576323,19
5	982131,22	3576353,87	13	982141,84	3576320,83
6	982128,37	3576351,66	14	982142,69	3576319,10
7	982121,86	3576347,01	1	982146,49	3576321,63
8	982124,18	3576346,62			

Схема расположения образуемого земельного участка :ЗУ2.1-1 на кадастровом плане территории в пределах кадастрового квартала 86:10:0101055

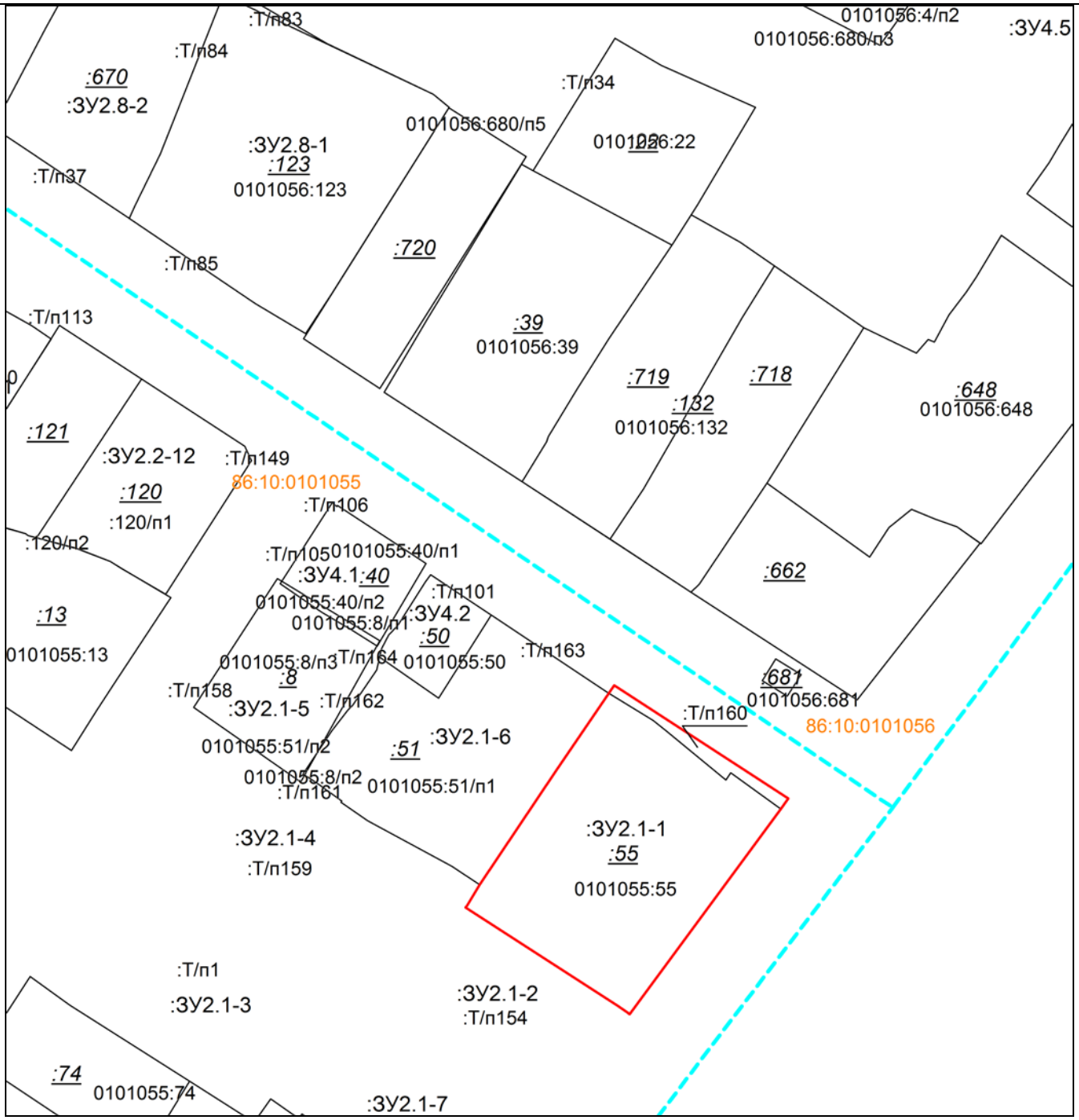

Масштаб 1: 1000

Условные обозначения:

————————	– существующие границы земельных участков, имеющиеся в ЕГРН сведения о которых достаточны для определения их местоположения,
————————	– образованная граница земельного участка, сведения о которой достаточны для определения ее местоположения

Площадь образуемого земельного участка: 1470 кв.м.
:ЗУ2.1-1 = 0101055:55+:Т/п160
:ЗУ2.1-1 = 1405,09+65,13= 1470 кв.м

Условный номер образуемого земельного участка:		**:ЗУ2.1-1**	Площадь образуемого земельного участка, м^2:		1470
Точка, №	X	Y	Точка, №	X	Y
1	981716,32	3576373,12	9	981734,30	3576426,35
2	981716,47	3576373,29	10	981732,57	3576425,10

3	981720,07	3576375,44	11	981698,71	3576400,20
4	981738,91	3576388,07	12	981699,05	3576399,75
5	981751,67	3576396,75	13	981700,16	3576398,16
6	981752,96	3576397,62	14	981716,32	3576373,12

Схема расположения образуемого земельного участка :ЗУ2.1-2 на кадастровом плане территории в пределах кадастрового квартала 86:10:0101055

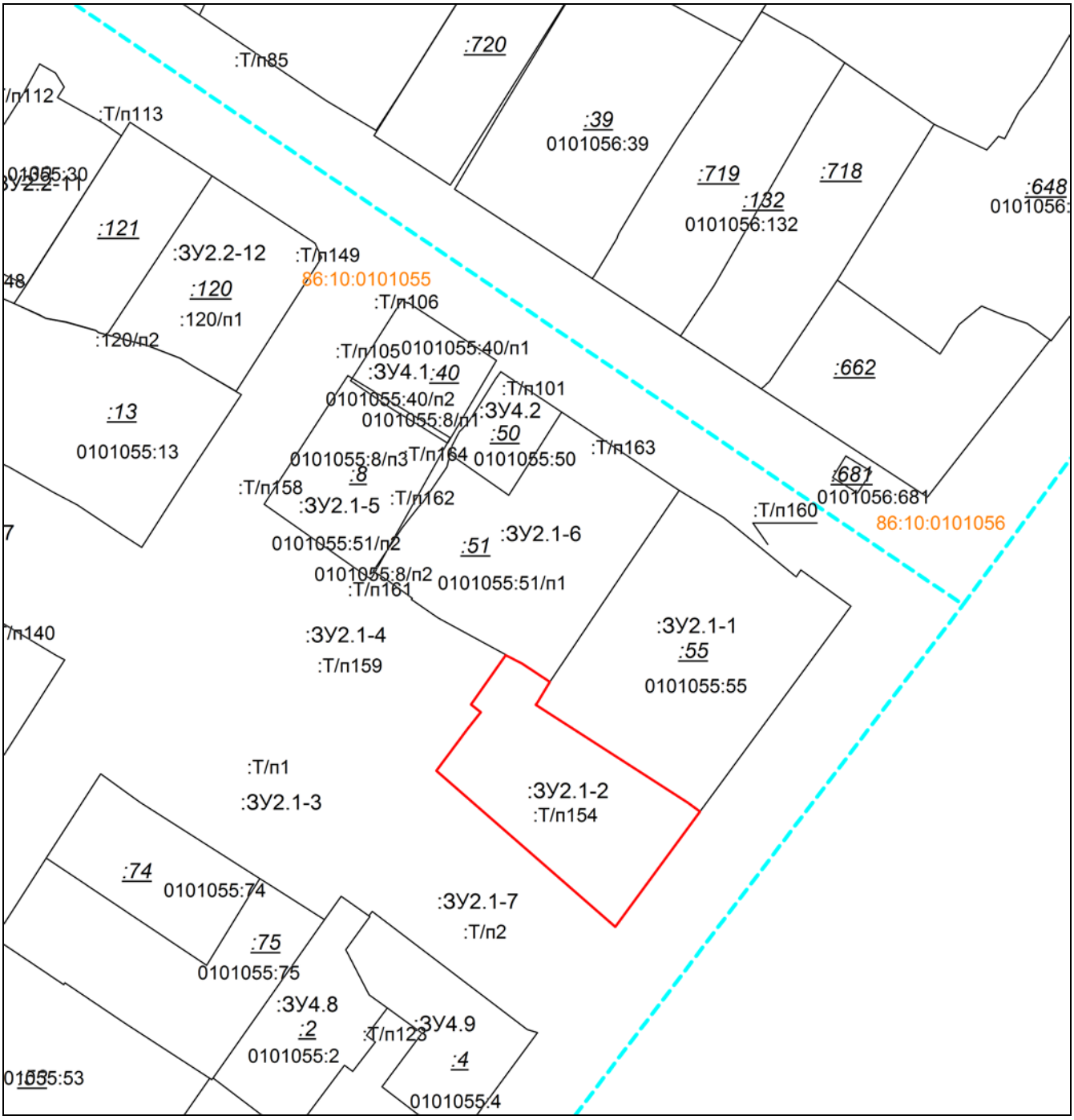

Масштаб 1: 1000

Условные обозначения:

———————	– существующие границы земельных участков, имеющиеся в ЕГРН сведения о которых достаточны для определения их местоположения,
———————	– образованная граница земельного участка, сведения о которой достаточны для определения ее местоположения

Площадь образуемого земельного участка: 864 кв.м. :ЗУ2.1-2 = :Т/п154 :ЗУ2.1-2 = 863,96 кв.м					
Условный номер образуемого земельного участка:		**:ЗУ2.1-2**	Площадь образуемого земельного участка, $м^2$:		864
Точка, №	X	Y	Точка, №	X	Y
1	981716,35	3576362,43	9	981699,05	3576399,75
2	981724,48	3576368,15	10	981698,71	3576400,20
3	981723,13	3576370,84	11	981679,68	3576386,21
4	981720,07	3576375,44	12	981705,43	3576356,74
5	981716,47	3576373,29	13	981712,42	3576361,92
6	981716,32	3576373,12	14	981715,06	3576364,03
7	981700,16	3576398,16	1	981716,35	3576362,43

Схема расположения образуемого земельного участка :ЗУ2.1-3 на кадастровом плане территории в пределах кадастрового квартала 86:10:0101055

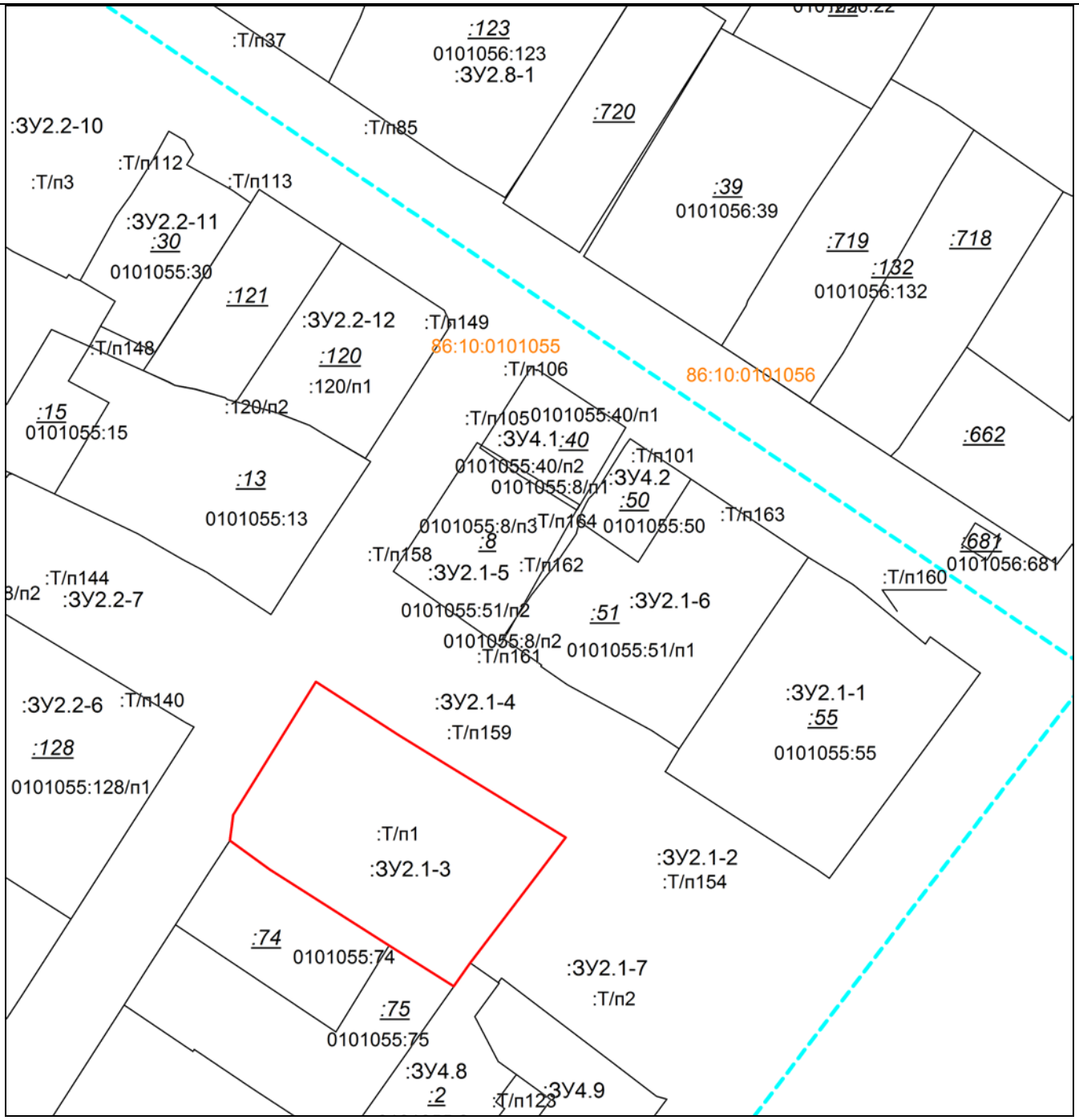

Масштаб 1: 1000

Условные обозначения:

———————	– существующие границы земельных участков, имеющиеся в ЕГРН сведения о которых достаточны для определения их местоположения,
———————	– образованная граница земельного участка, сведения о которой достаточны для определения ее местоположения

Площадь образуемого земельного участка: 1421 кв.м.
:ЗУ2.1-3 = :Т/п1
:ЗУ2.1-3 = 1421,20 кв.м

Условный номер образуемого земельного участка:		**:ЗУ2.1-3**	Площадь образуемого земельного участка, м^2:		1421
Точка, №	X	Y	Точка, №	X	Y
1	981704,94	3576301,36	9	981705,43	3576356,74
2	981709,15	3576301,90	10	981684,74	3576341,00

3	981724,36	3576311,34	11	981680,87	3576338,29
4	981731,14	3576315,55	12	981687,64	3576327,62
5	981722,29	3576329,25	13	981700,17	3576307,90
6	981717,00	3576337,87	14	981704,94	3576301,36

Схема расположения образуемого земельного участка :ЗУ2.1-4 на кадастровом плане территории в пределах кадастрового квартала 86:10:0101055

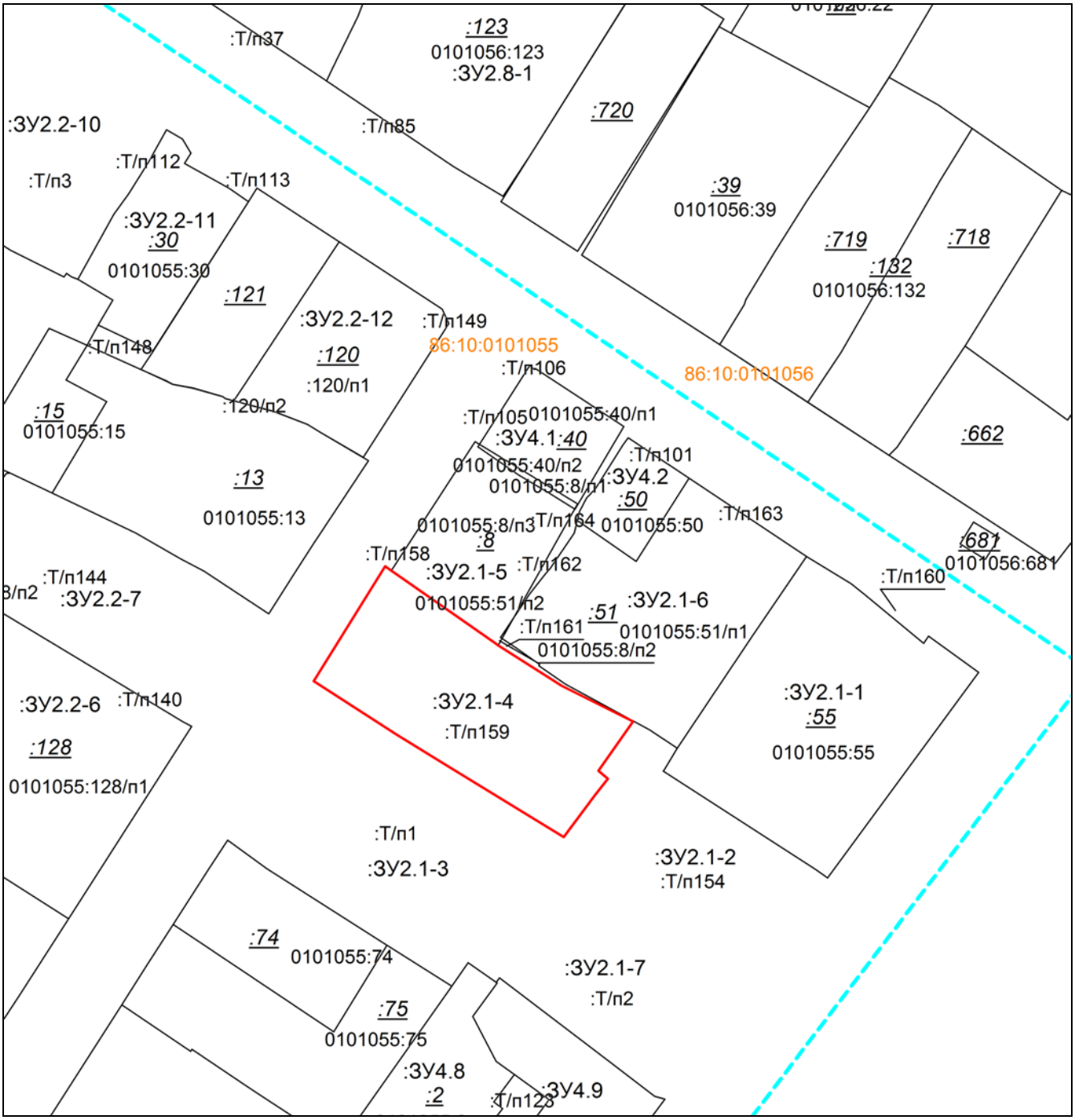

Масштаб 1: 1000

Условные обозначения:

———————	– существующие границы земельных участков, имеющиеся в ЕГРН сведения о которых достаточны для определения их местоположения,
———————	– образованная граница земельного участка, сведения о которой достаточны для определения ее местоположения

Площадь образуемого земельного участка: 1050 кв.м. :ЗУ2.1-4 = :Т/п159 :ЗУ2.1-4 = 1049,71кв.м					
Условный номер образуемого земельного участка:		**:ЗУ2.1-4**	Площадь образуемого земельного участка, $м^2$:		1050
Точка, №	X	Y	Точка, №	X	Y
1	981731,14	3576315,55	8	981716,35	3576362,43
2	981750,07	3576327,30	9	981715,06	3576364,03
3	981749,35	3576328,32	10	981712,42	3576361,92
4	981737,30	3576345,54	11	981705,43	3576356,74
5	981737,01	3576345,95	12	981717,00	3576337,87
6	981730,39	3576356,39	13	981722,29	3576329,25
7	981724,48	3576368,15	1	981731,14	3576315,55

Схема расположения образуемого земельного участка :ЗУ2.1-5 на кадастровом плане территории в пределах кадастрового квартала 86:10:0101055

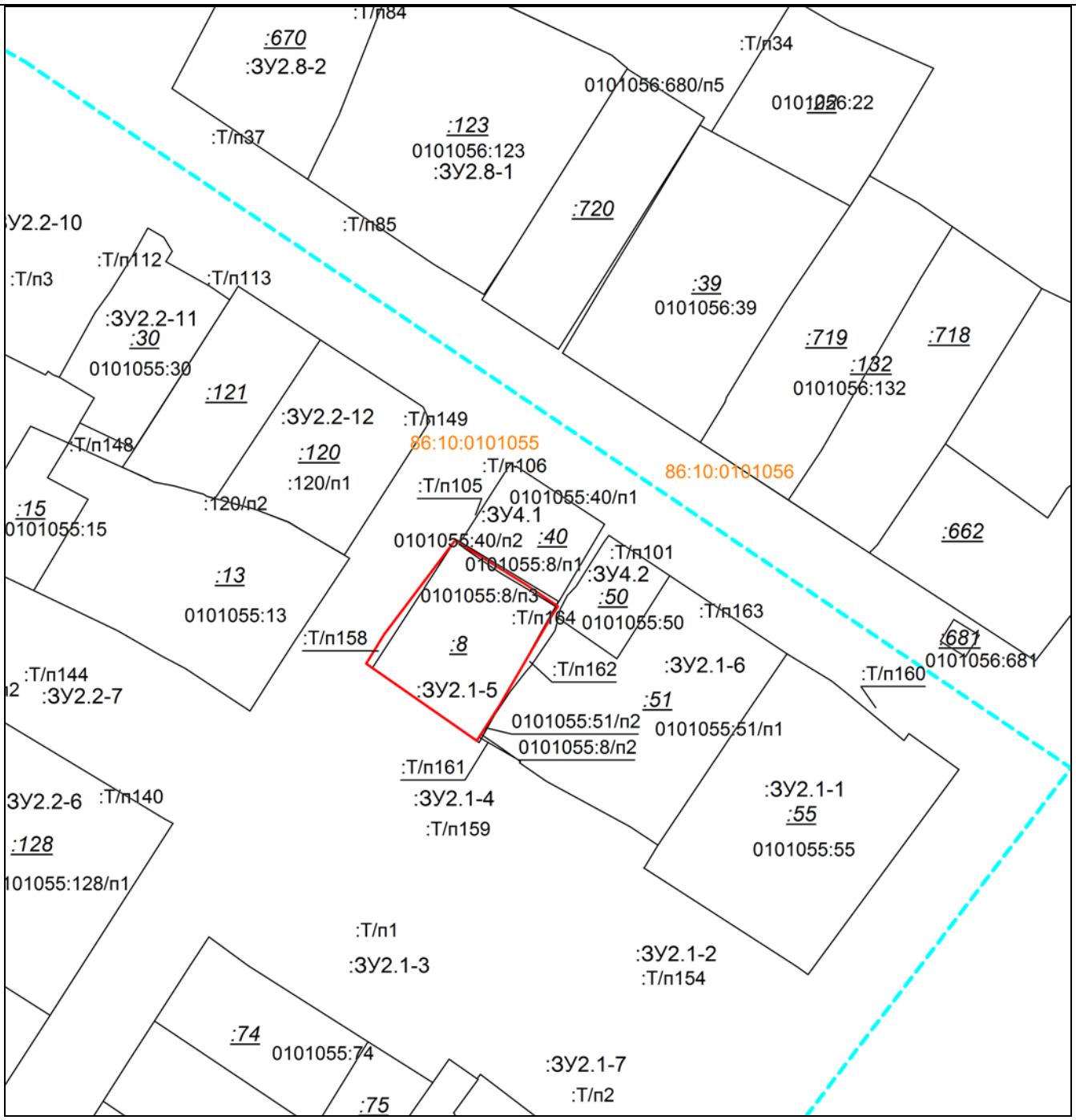

Масштаб 1: 1000

Условные обозначения:

———————	– существующие границы земельных участков, имеющиеся в ЕГРН сведения о которых достаточны для определения их местоположения,
———————	– образованная граница земельного участка, сведения о которой достаточны для определения ее местоположения

Площадь образуемого земельного участка: 549 кв.м.
:ЗУ2.1-5 = 0101055:8/п3+:Т/п158+:Т/п164
:ЗУ2.1-5 = 526,37+20,76+2,07 = 549 кв.м

Условный номер образуемого земельного участка:		**:ЗУ2.1-5**	Площадь образуемого земельного участка, м^2:		549
Точка, №	X	Y	Точка, №	X	Y
1	981770,39	3576341,96	7	981738,59	3576346,38
2	981763,00	3576353,82	8	981737,30	3576345,54

3	981759,67	3576358,71	9	981749,35	3576328,32
4	981759,50	3576358,95	10	981750,07	3576327,30
5	981758,22	3576358,08	11	981754,87	3576330,28
6	981743,03	3576349,26	1	981770,39	3576341,96

Схема расположения образуемого земельного участка :ЗУ2.1-6 на кадастровом плане территории в пределах кадастрового квартала 86:10:0101055

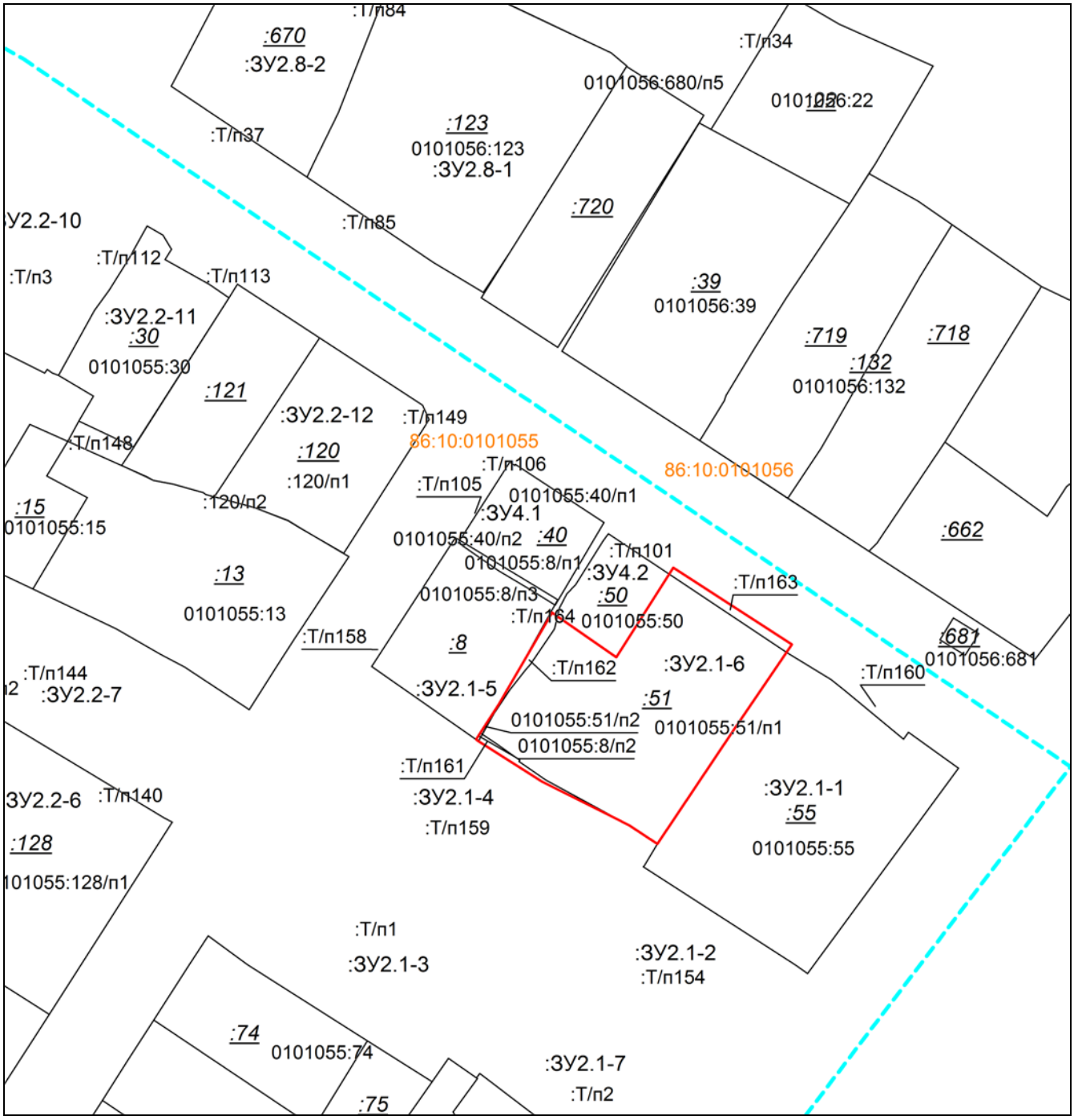

Масштаб 1: 1000

Условные обозначения:

———————	– существующие границы земельных участков, имеющиеся в ЕГРН сведения о которых достаточны для определения их местоположения,
———————	– образованная граница земельного участка, сведения о которой достаточны для определения ее местоположения

Площадь образуемого земельного участка: 1216 кв.м. :ЗУ2.1-6 = 0101055:8/п2+0101055:51/п1+:Т/п161+:Т/п162+:Т/п163 :ЗУ2.1-6 = 1,97+1147,42+15,99+17,77+33,13 = 1216 кв.м					
Условный номер образуемого земельного участка:		**:ЗУ2.1-6**	Площадь образуемого земельного участка, $м^2$:		1216
Точка, №	X	Y	Точка, №	X	Y
1	981758,22	3576358,08	10	981723,13	3576370,84
2	981757,61	3576358,96	11	981724,48	3576368,15
3	981750,86	3576368,68	12	981730,39	3576356,39
4	981764,56	3576377,38	13	981737,01	3576345,95
5	981765,65	3576378,07	14	981737,30	3576345,54
6	981752,96	3576397,62	15	981738,59	3576346,38
7	981751,67	3576396,75	16	981743,03	3576349,26
8	981738,91	3576388,07	1	981758,22	3576358,08
9	981720,07	3576375,44			

Схема расположения образуемого земельного участка :ЗУ2.1-7 на кадастровом плане территории в пределах кадастрового квартала 86:10:0101055

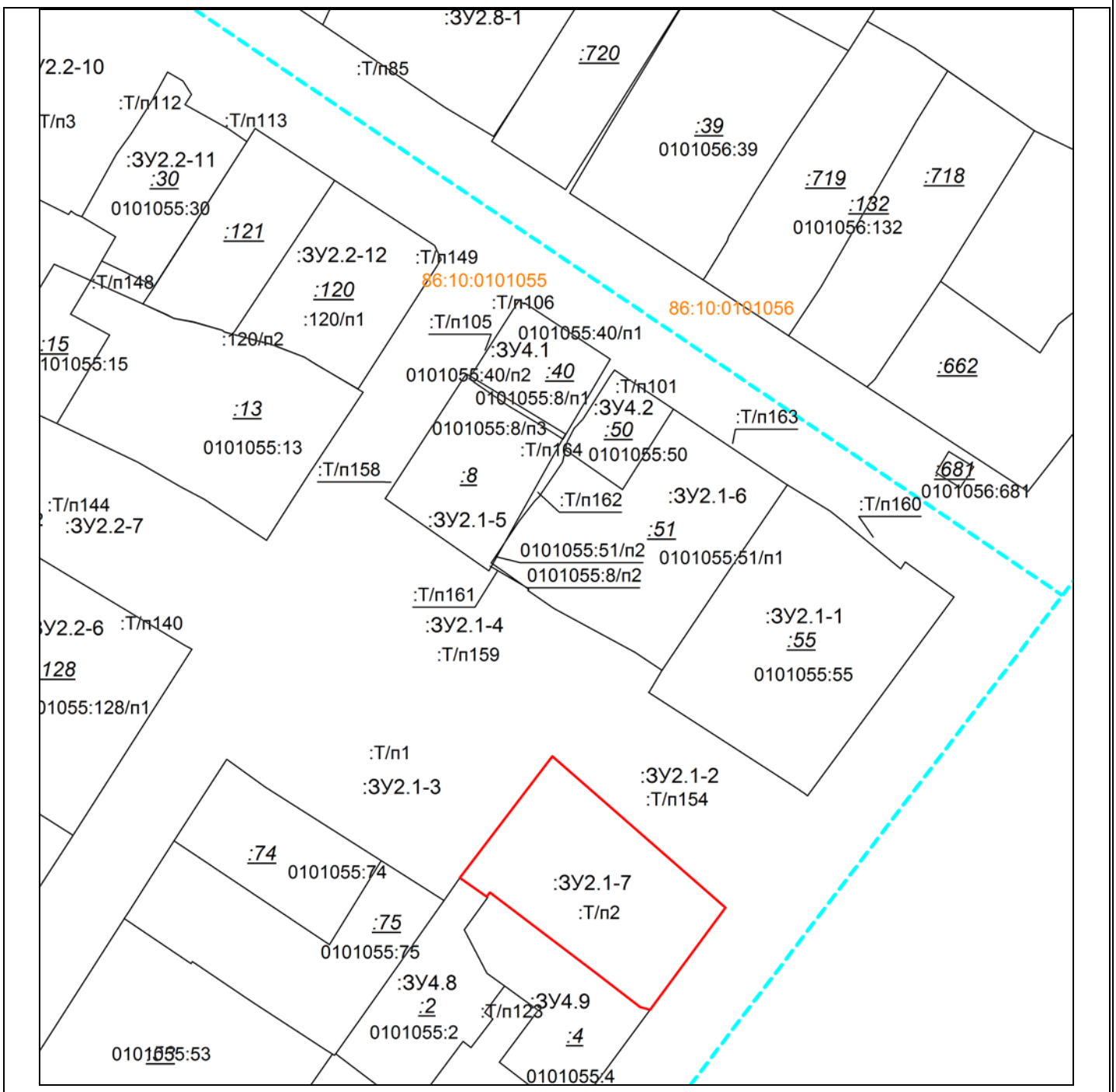

Масштаб 1: 1000

Условные обозначения:

———————	– существующие границы земельных участков, имеющиеся в ЕГРН сведения о которых достаточны для определения их местоположения,
———————	– образованная граница земельного участка, сведения о которой достаточны для определения ее местоположения

Площадь образуемого земельного участка: 929 кв.м.
:ЗУ2.1-7 = :Т/п2
:ЗУ2.1-7 = 928,91 кв.м

Условный номер образуемого земельного участка:		**:ЗУ2.1-7**	Площадь образуемого земельного участка, м^2:		929
Точка, №	X	Y	Точка, №	X	Y
1	981705,43	3576356,74	6	981682,25	3576346,15
2	981679,68	3576386,21	7	981681,51	3576345,59

3	981662,26	3576373,40	8	981684,74	3576341,00
4	981662,74	3576371,70	1	981705,43	3576356,74
5	981668,43	3576364,28			

Схема расположения образуемого земельного участка :ЗУ2.2-1 на кадастровом плане территории в пределах кадастрового квартала 86:10:0101055

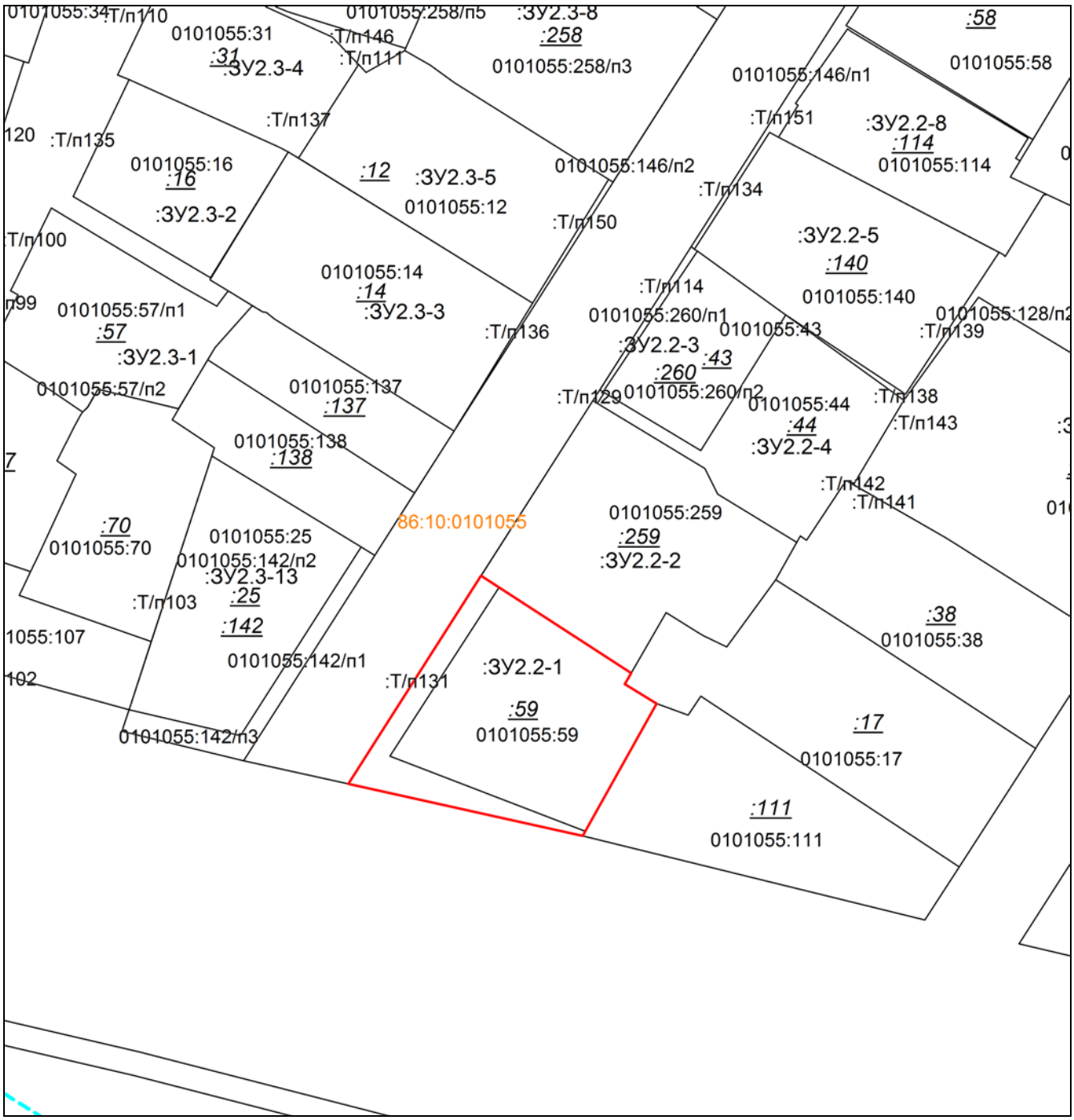

Масштаб 1: 1000

Условные обозначения:

———————	– существующие границы земельных участков, имеющиеся в ЕГРН сведения о которых достаточны для определения их местоположения,
———————	– образованная граница земельного участка, сведения о которой достаточны для определения ее местоположения

Площадь образуемого земельного участка: 1225 кв.м.

:ЗУ2.2-1 = 0101055:59+:Т/п131 :ЗУ2.2-1 = 965,99+258,49 = 1225 кв.м					
Условный номер образуемого земельного участка:		**:ЗУ2.2-1**	Площадь образуемого земельного участка, м^2:		1225
Точка, №	X	Y	Точка, №	X	Y
1	981702,47	3576172,13	6	981681,38	3576201,06
2	981701,99	3576172,87	7	981659,54	3576188,86
3	981686,42	3576196,89	8	981668,11	3576150,23
4	981684,59	3576195,83	1	981702,47	3576172,13

Схема расположения образуемого земельного участка :ЗУ2.2-1 на кадастровом плане территории в пределах кадастрового квартала 86:10:0101055

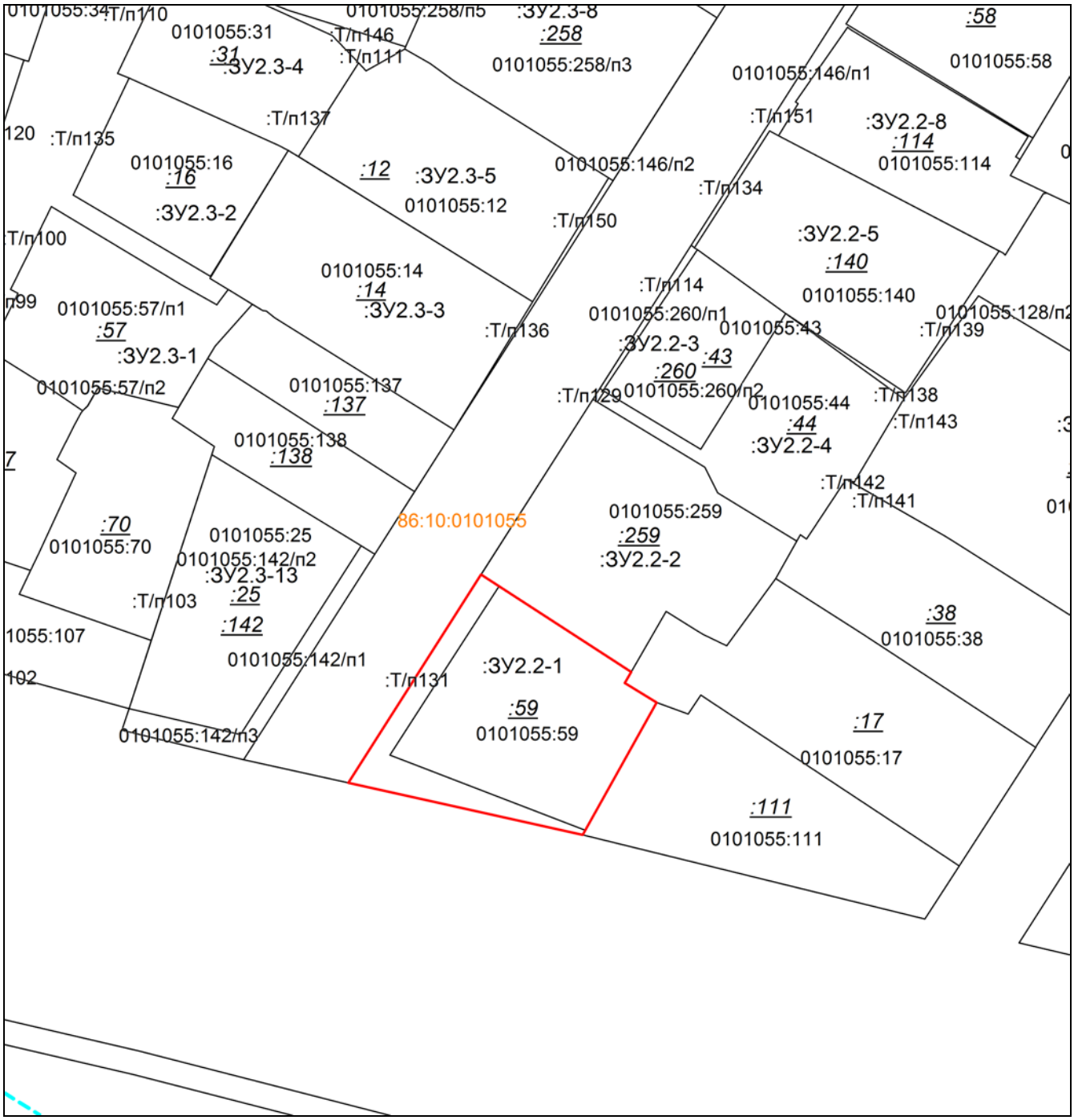

Масштаб 1: 1000

Условные обозначения:	
_____	– существующие границы земельных участков, имеющиеся в ЕГРН сведения о которых достаточны для определения их местоположения,
_____	– образованная граница земельного участка, сведения о которой достаточны для определения ее местоположения

Площадь образуемого земельного участка: 1225 кв.м.
:ЗУ2.2-1 = 0101055:59+:Т/п131
:ЗУ2.2-1 = 965,99+258,49 = 1225 кв.м

Условный номер образуемого земельного участка:		**:ЗУ2.2-1**	Площадь образуемого земельного участка, м^2:		1225
Точка, №	X	Y	Точка, №	X	Y
1	981702,47	3576172,13	6	981681,38	3576201,06
2	981701,99	3576172,87	7	981659,54	3576188,86
3	981686,42	3576196,89	8	981668,11	3576150,23
4	981684,59	3576195,83	1	981702,47	3576172,13

Схема расположения образуемого земельного участка :ЗУ2.2-2 на кадастровом плане территории в пределах кадастрового квартала 86:10:0101055

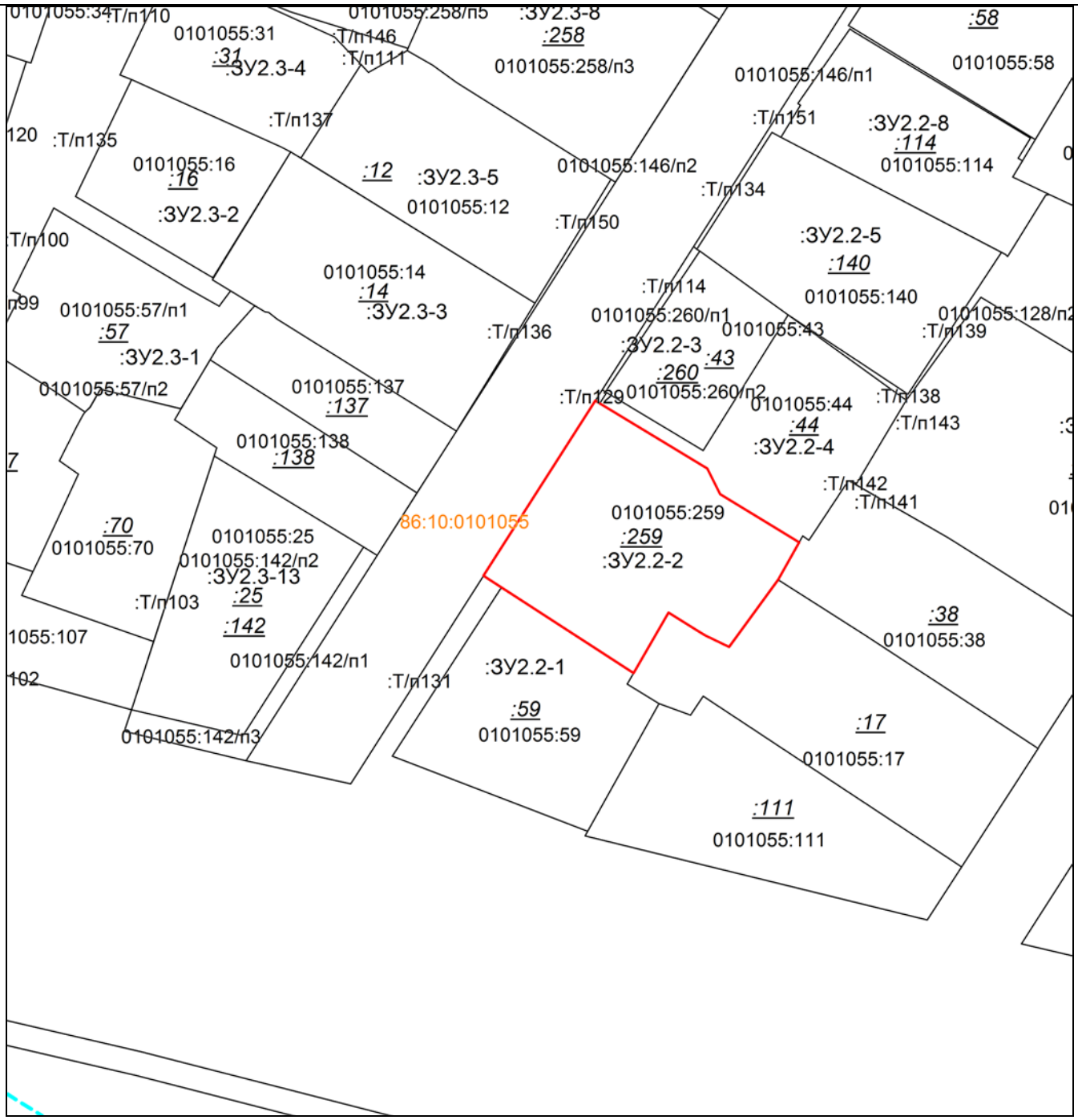

Масштаб 1: 1000

Условные обозначения:

———————	– существующие границы земельных участков, имеющиеся в ЕГРН сведения о которых достаточны для определения их местоположения,
———————	– образованная граница земельного участка, сведения о которой достаточны для определения ее местоположения

Площадь образуемого земельного участка: 1248 кв.м.
:ЗУ2.2-2 = 0101055:259
:ЗУ2.2-2 = 1247,93 кв.м

Условный номер образуемого земельного участка:		**:ЗУ2.2-2**	Площадь образуемого земельного участка, м^2:		1248
Точка, №	X	Y	Точка, №	X	Y
1	981702,47	3576172,13	6	981681,38	3576201,06
2	981701,99	3576172,87	7	981659,54	3576188,86

3	981686,42	3576196,89	8	981668,11	3576150,23
4	981684,59	3576195,83	1	981702,47	3576172,13

Схема расположения образуемого земельного участка :ЗУ2.2-3 на кадастровом плане территории в пределах кадастрового квартала 86:10:0101055

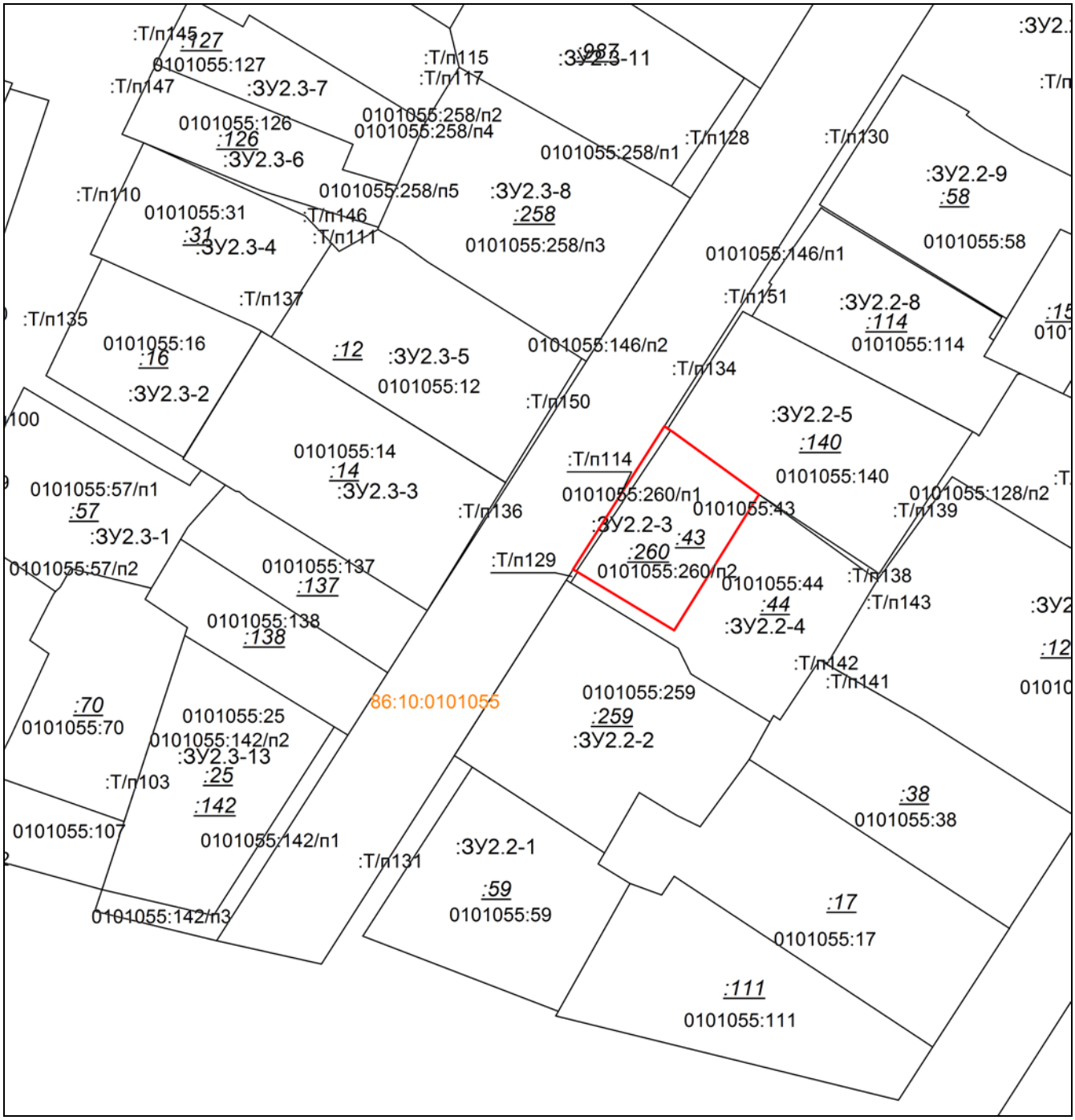

Масштаб 1: 1000

Условные обозначения:

————————	– существующие границы земельных участков, имеющиеся в ЕГРН сведения о которых достаточны для определения их местоположения,
————————	– образованная граница земельного участка, сведения о которой достаточны для определения ее местоположения

Площадь образуемого земельного участка: 526 кв.м.
:ЗУ2.2-3 = 0101055:43+0101055:260/п1+:Т/п114

:ЗУ2.2-3 = 499,81+25,84+0,14 = 526 кв.м					
Условный номер образуемого земельного участка:		**:ЗУ2.2-3**	Площадь образуемого земельного участка, м^2:		526
Точка, №	X	Y	Точка, №	X	Y
1	981733,17	3576191,70	6	981745,53	3576222,34
2	981756,76	3576206,74	7	981723,13	3576208,36
3	981756,07	3576207,78	8	981732,85	3576192,22
4	981755,86	3576208,08	1	981733,17	3576191,70

Схема расположения образуемого земельного участка :ЗУ2.2-4 на кадастровом плане территории в пределах кадастрового квартала 86:10:0101055

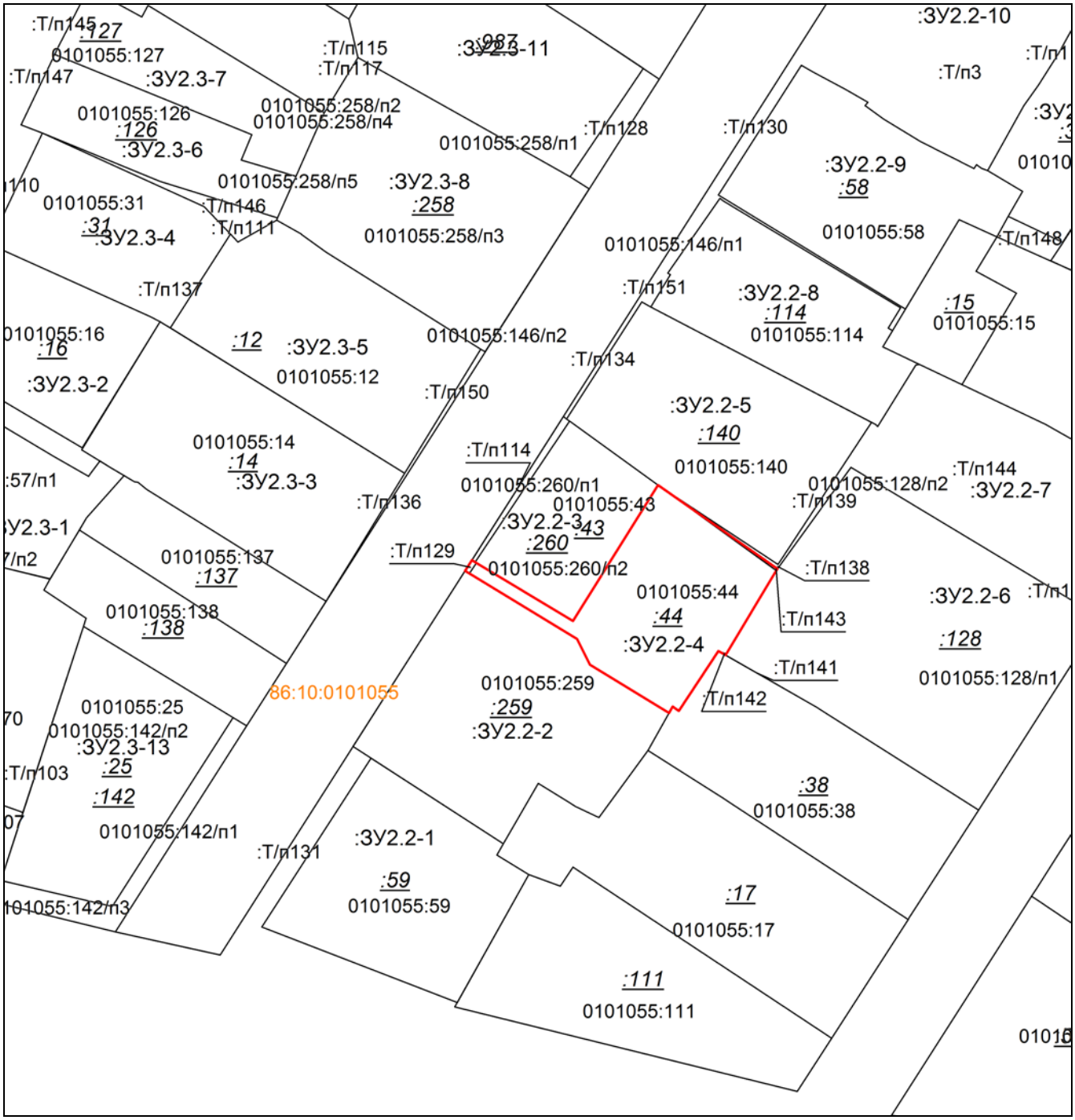

Масштаб 1: 1000

Условные обозначения:

————————	– существующие границы земельных участков, имеющиеся в ЕГРН сведения о которых достаточны для определения их местоположения,
————————	– образованная граница земельного участка, сведения о которой достаточны для определения ее местоположения

Площадь образуемого земельного участка: 745 кв.м.
:ЗУ2.2-4 = 0101055:44+:Т/п129+:Т/п142+:Т/п143
:ЗУ2.2-4 = 738,31+1,83+0,17+4,32 = 745 кв.м

Условный номер образуемого земельного участка:		**:ЗУ2.2-4**	Площадь образуемого земельного участка, м^2:		745
Точка, №	X	Y	Точка, №	X	Y
1	981731,40	3576190,57	10	981718,19	3576232,30
2	981733,17	3576191,70	11	981708,34	3576225,80
3	981732,85	3576192,22	12	981709,06	3576224,76
4	981723,13	3576208,36	13	981707,99	3576224,16
5	981745,53	3576222,34	14	981715,94	3576211,13
6	981731,74	3576242,05	15	981720,17	3576209,02
7	981731,43	3576241,82	16	981730,95	3576191,30
8	981717,71	3576233,64	1	981731,40	3576190,57
9	981717,49	3576233,52			

Схема расположения образуемого земельного участка :ЗУ2.2-5 на кадастровом плане территории в пределах кадастрового квартала 86:10:0101055

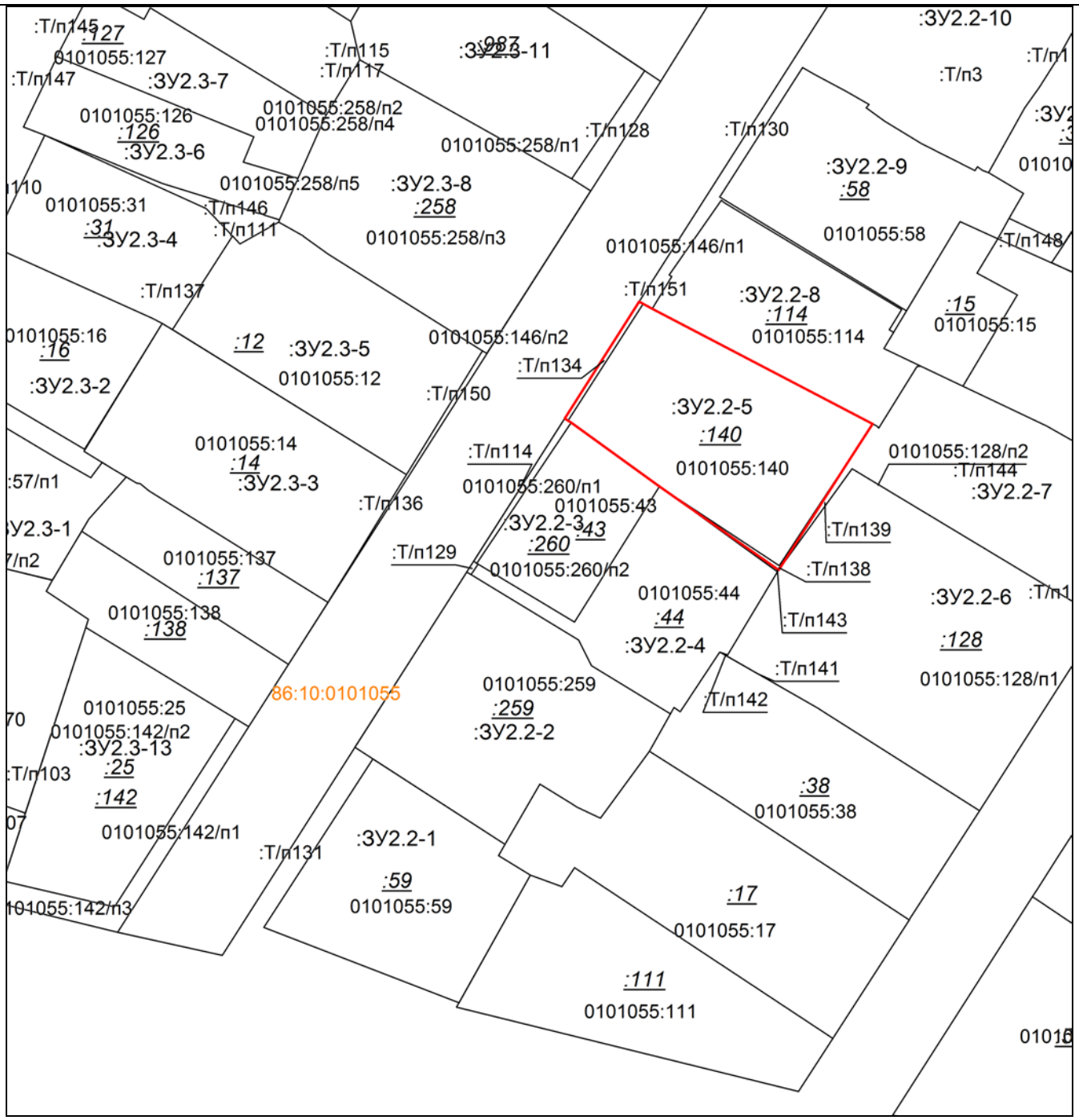

Масштаб 1: 1000

Условные обозначения:

———————	– существующие границы земельных участков, имеющиеся в ЕГРН сведения о которых достаточны для определения их местоположения,
———————	– образованная граница земельного участка, сведения о которой достаточны для определения ее местоположения

Площадь образуемого земельного участка: 1117 кв.м.
:ЗУ2.2-5 = 0101055:140+:Т/п134+:Т/п138
:ЗУ2.2-5 = 1088,09+16,14+12,42 = 1117 кв.м

Условный номер образуемого земельного участка:		**:ЗУ2.2-5**	Площадь образуемого земельного участка, м^2:		1117
Точка, №	X	Y	Точка, №	X	Y
1	981776,05	3576219,03	10	981745,53	3576222,34
2	981774,87	3576221,17	11	981755,86	3576208,08

3	981755,87	3576257,54	12	981756,07	3576207,78
4	981748,69	3576252,93	13	981756,76	3576206,74
5	981731,74	3576242,05	14	981776,05	3576219,03

Схема расположения образуемого земельного участка :ЗУ2.2-6 на кадастровом плане территории в пределах кадастрового квартала 86:10:0101055

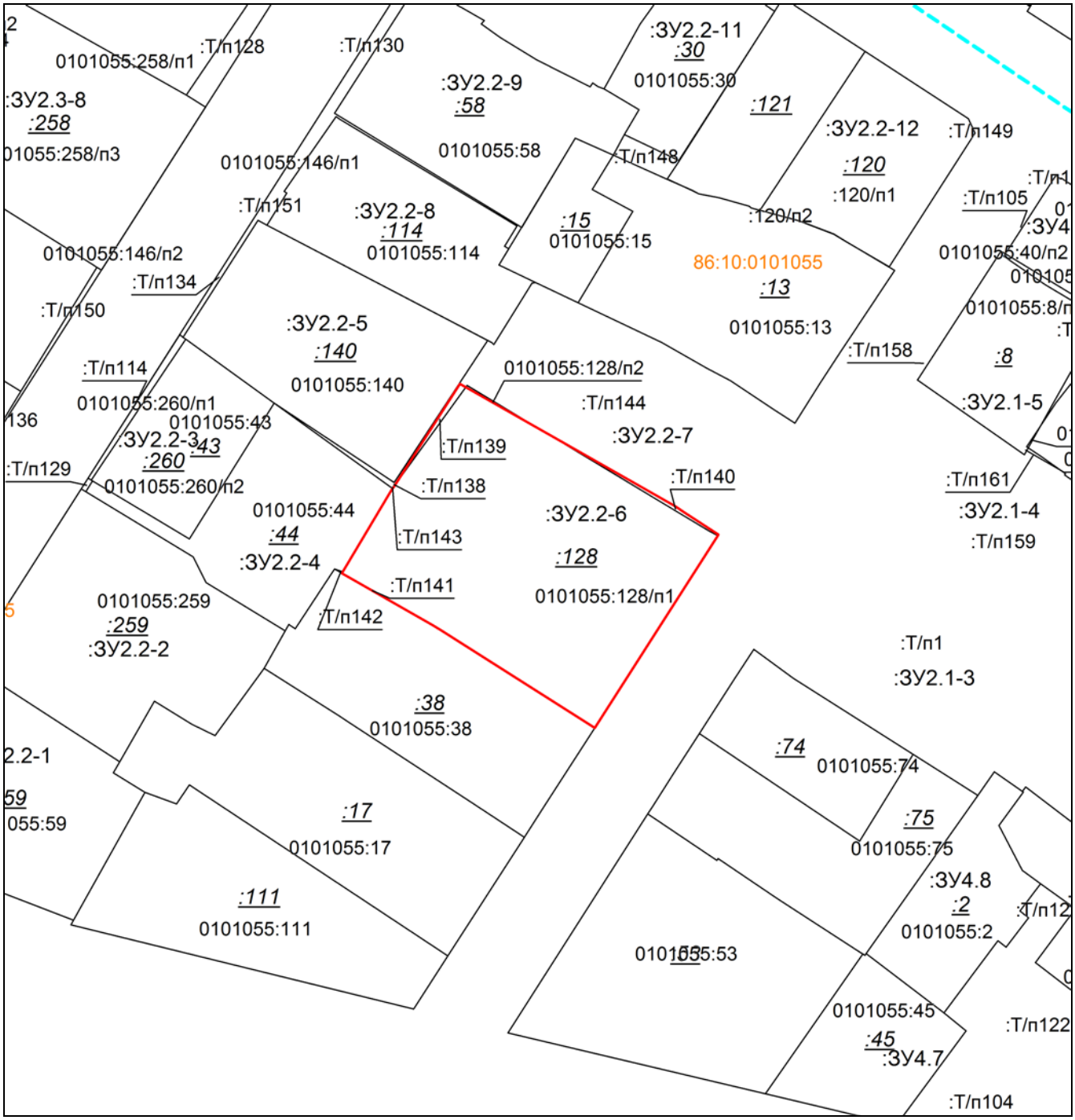

Масштаб 1: 1000

Условные обозначения:

———————	– существующие границы земельных участков, имеющиеся в ЕГРН сведения о которых достаточны для определения их местоположения,
———————	– образованная граница земельного участка, сведения о которой достаточны для определения ее местоположения

Площадь образуемого земельного участка: 1833 кв.м.

:ЗУ2.2-6 = 0101055:128/п1+:Т/п139+:Т/п140+:Т/п141 :ЗУ2.2-6 = 1810,77+11,44+11,20+0,06 = 1833 кв.м					
Условный номер образуемого земельного участка:		**:ЗУ2.2-6**	Площадь образуемого земельного участка, м^2:		1833
Точка, №	X	Y	Точка, №	X	Y
1	981748,69	3576252,93	8	981708,90	3576248,53
2	981728,56	3576288,39	9	981717,49	3576233,52
3	981727,42	3576290,08	10	981717,71	3576233,64
4	981723,86	3576295,55	11	981731,43	3576241,82
5	981723,70	3576295,44	12	981731,74	3576242,05
6	981691,99	3576275,18	1	981748,69	3576252,93
7	981708,08	3576249,84			

Схема расположения образуемого земельного участка :ЗУ2.2-7 на кадастровом плане территории в пределах кадастрового квартала 86:10:0101055

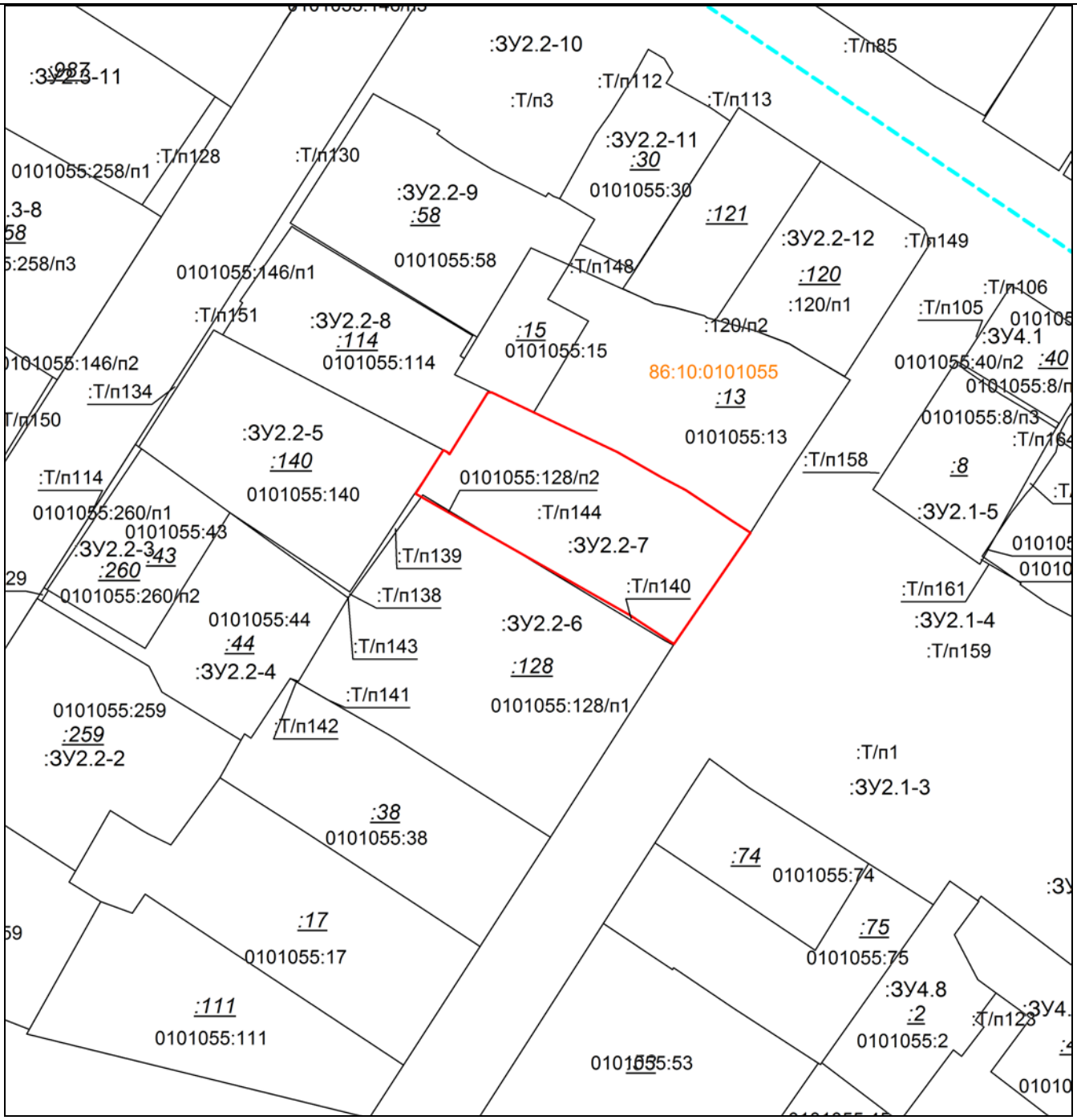

Масштаб 1: 1000

Условные обозначения:

———————	– существующие границы земельных участков, имеющиеся в ЕГРН сведения о которых достаточны для определения их местоположения,
———————	– образованная граница земельного участка, сведения о которой достаточны для определения ее местоположения

Площадь образуемого земельного участка: 1076 кв.м.
:ЗУ2.2-7 = 0101055:128/п2+:Т/п144
:ЗУ2.2-7 = 2,93+1072,66 = 1076 кв.м

Условный номер образуемого земельного участка:		**:ЗУ2.2-7**	Площадь образуемого земельного участка, м^2:		1076
Точка, №	X	Y	Точка, №	X	Y
1	981765,33	3576264,86	9	981723,86	3576295,55
2	981765,40	3576265,50	10	981727,42	3576290,08

3	981762,10	3576272,44	11	981728,56	3576288,39
4	981755,52	3576286,24	12	981748,69	3576252,93
5	981751,34	3576293,54	13	981755,87	3576257,54
6	981749,26	3576297,47	14	981755,52	3576258,21
7	981744,24	3576305,05	15	981755,18	3576258,55
8	981742,24	3576308,14	1	981765,33	3576264,86

Схема расположения образуемого земельного участка :ЗУ2.2-7 на кадастровом плане территории в пределах кадастрового квартала 86:10:0101055

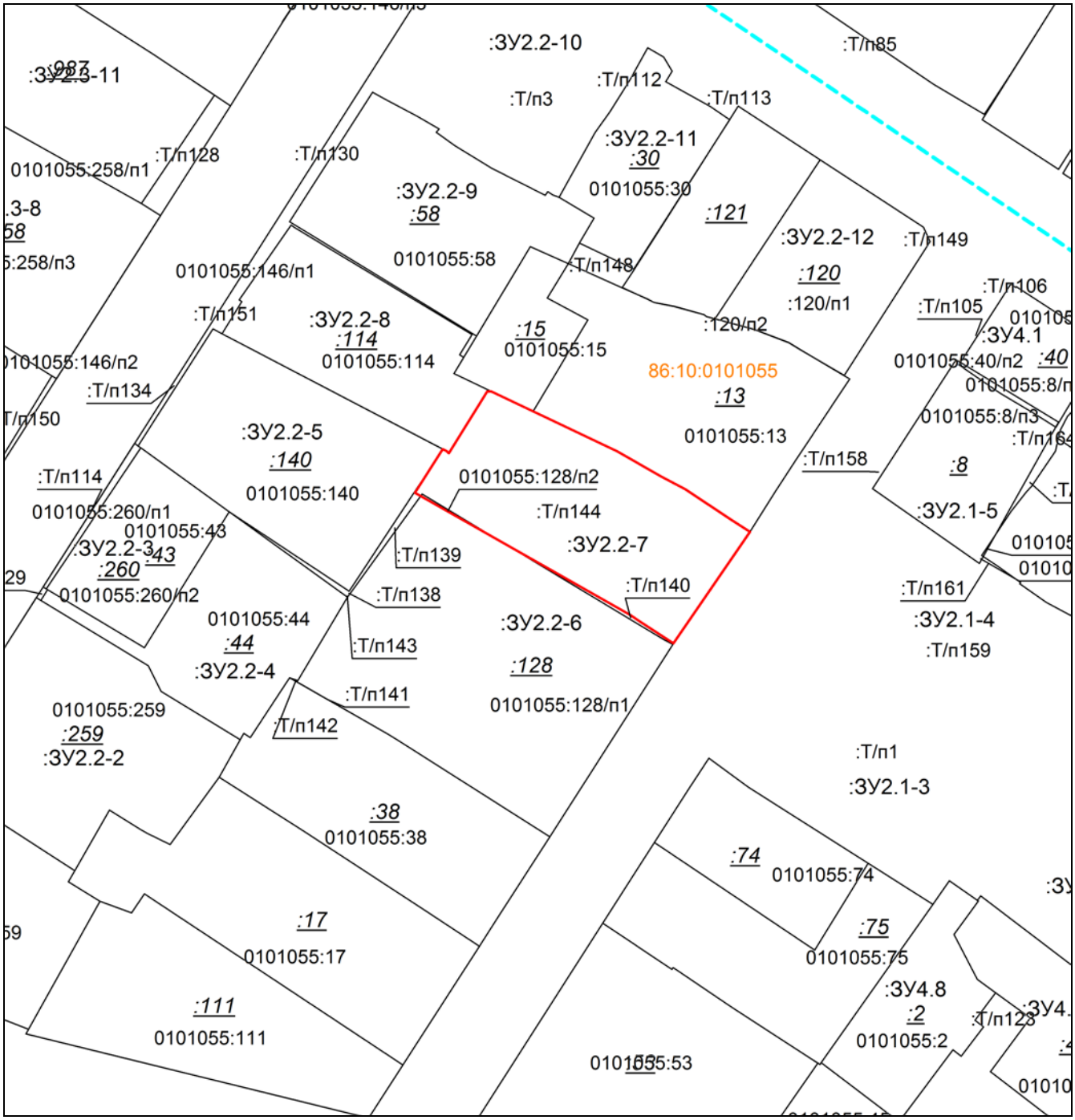

Масштаб 1: 1000

Условные обозначения:

_____	– существующие границы земельных участков, имеющиеся в ЕГРН сведения о которых достаточны для определения их местоположения,

_____	– образованная граница земельного участка, сведения о которой достаточны для определения ее местоположения

Площадь образуемого земельного участка: 1076 кв.м.
:ЗУ2.2-7 = 0101055:128/п2+:Т/п144
:ЗУ2.2-7 = 2,93+1072,66 = 1076 кв.м

Условный номер образуемого земельного участка:		**:ЗУ2.2-7**	Площадь образуемого земельного участка, м^2:		1076
Точка, №	X	Y	Точка, №	X	Y
1	981765,33	3576264,86	9	981723,86	3576295,55
2	981765,40	3576265,50	10	981727,42	3576290,08
3	981762,10	3576272,44	11	981728,56	3576288,39
4	981755,52	3576286,24	12	981748,69	3576252,93
5	981751,34	3576293,54	13	981755,87	3576257,54
6	981749,26	3576297,47	14	981755,52	3576258,21
7	981744,24	3576305,05	15	981755,18	3576258,55
8	981742,24	3576308,14	1	981765,33	3576264,86

Схема расположения образуемого земельного участка :ЗУ2.2-8 на кадастровом плане территории в пределах кадастрового квартала 86:10:0101055

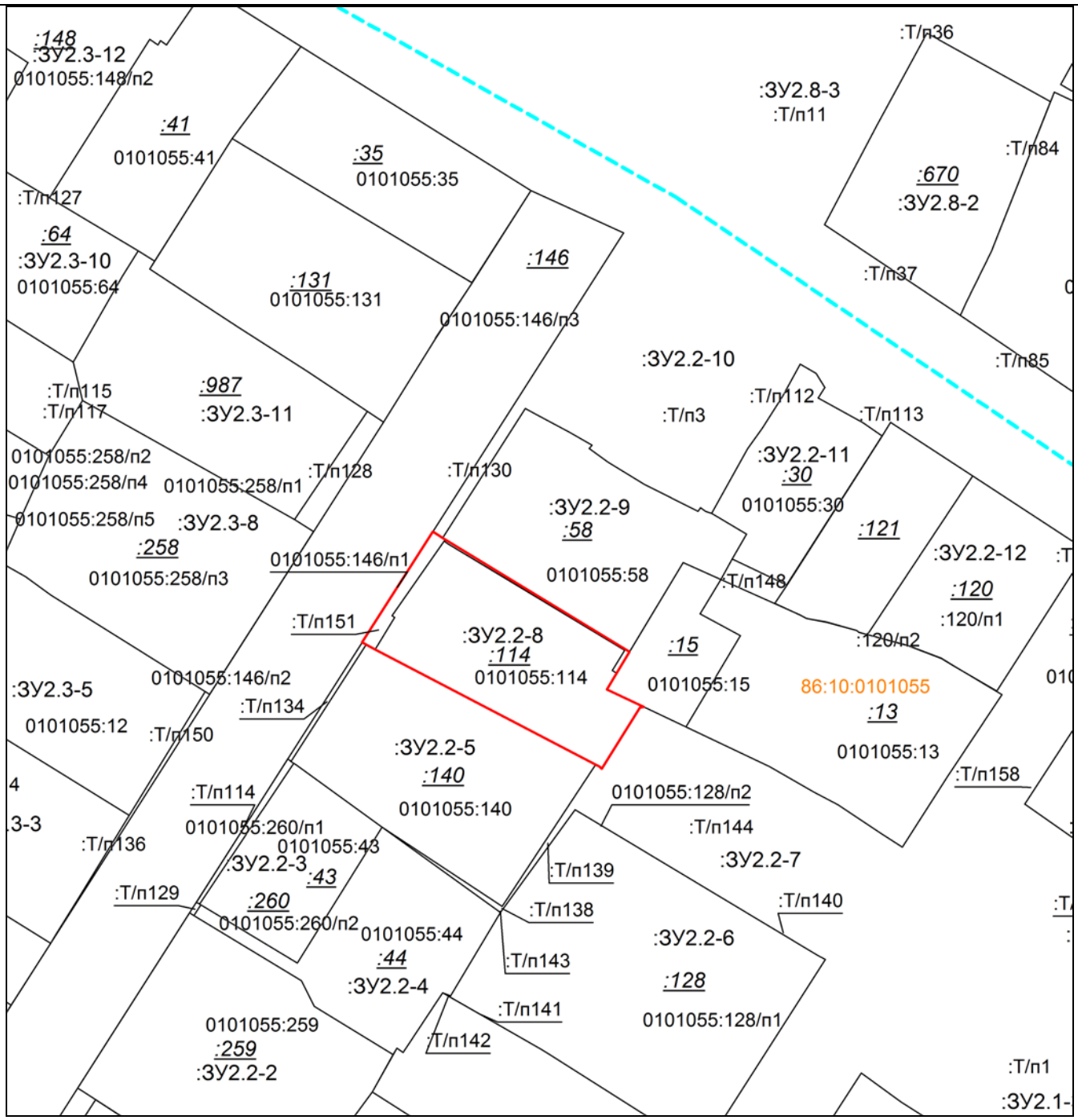

Масштаб 1: 1000

Условные обозначения:

———————	– существующие границы земельных участков, имеющиеся в ЕГРН сведения о которых достаточны для определения их местоположения,
———————	– образованная граница земельного участка, сведения о которой достаточны для определения ее местоположения

Площадь образуемого земельного участка: 856 кв.м.
:ЗУ2.2-8 = 0101055:114+0101055:146/п1+:Т/п151
:ЗУ2.2-8 = 794,35+0,08+61,38 = 856 кв.м

Условный номер образуемого земельного участка:		**:ЗУ2.2-8**	Площадь образуемого земельного участка, м^2:		856
Точка, №	X	Y	Точка, №	X	Y
1	981794,35	3576230,69	8	981755,18	3576258,55
2	981793,31	3576232,31	9	981755,52	3576258,21

3	981774,51	3576263,13	10	981755,87	3576257,54
4	981770,97	3576261,01	11	981774,87	3576221,17
5	981768,29	3576259,40	12	981776,05	3576219,03
6	981765,40	3576265,50	1	981794,35	3576230,69
7	981765,33	3576264,86			

Схема расположения образуемого земельного участка :ЗУ2.2-9 на кадастровом плане территории в пределах кадастрового квартала 86:10:0101055

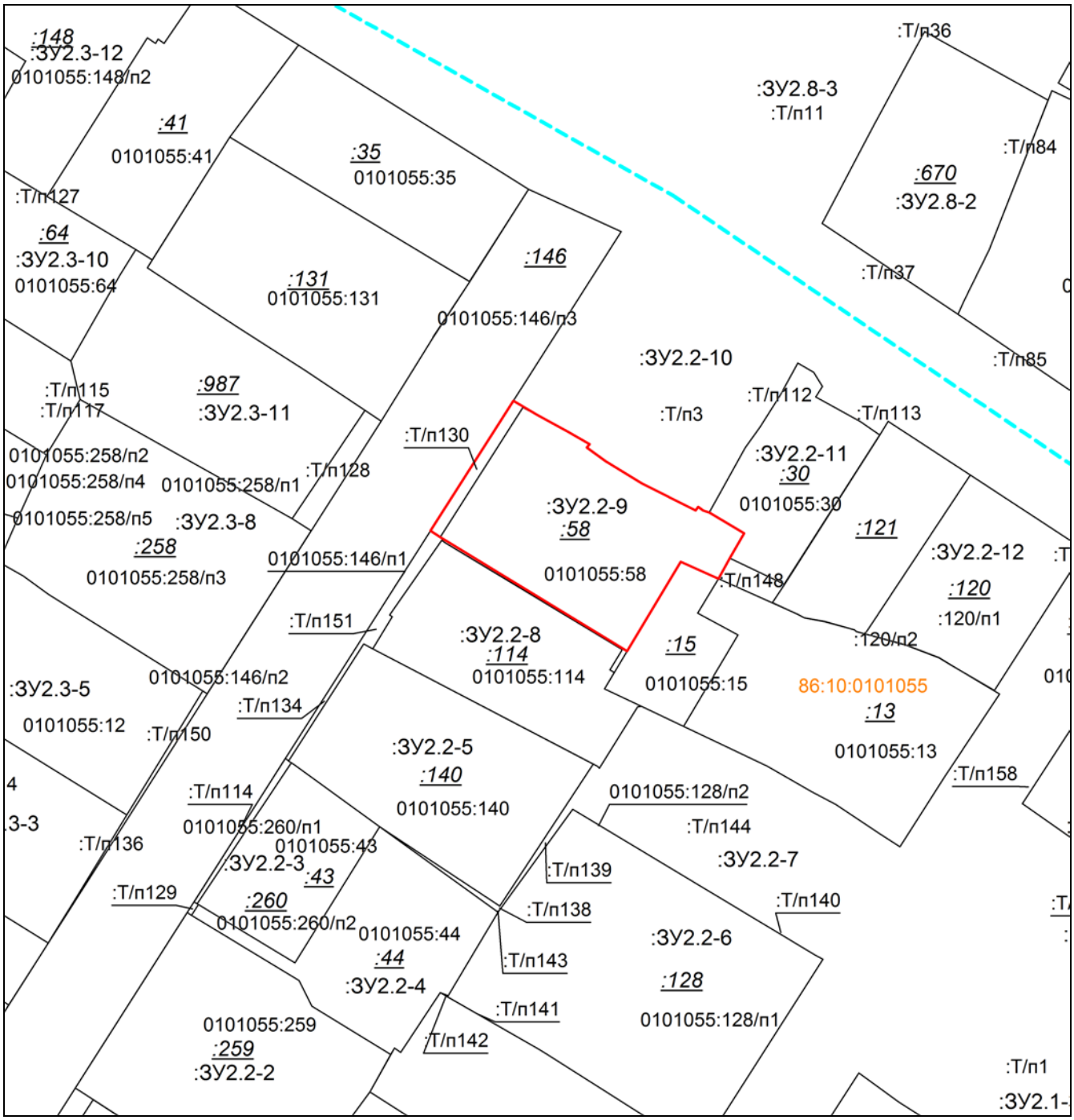

Масштаб 1: 1000

Условные обозначения:

	– существующие границы земельных участков, имеющиеся в ЕГРН сведения о которых достаточны для определения их местоположения,
	– образованная граница земельного участка, сведения о которой доста-

	точны для определения ее местоположения

Площадь образуемого земельного участка: 1016 кв.м.
:ЗУ2.2-9 = 0101055:58+:Т/п130
:ЗУ2.2-9 = 966,62+49,49 = 1016 кв.м

Условный номер образуемого земельного участка:		**:ЗУ2.2-9**	Площадь образуемого земельного участка, $м^2$:		1016
Точка, №	X	Y	Точка, №	X	Y
1	981815,78	3576244,36	11	981797,34	3576276,68
2	981813,43	3576248,31	12	981793,92	3576282,44
3	981810,72	3576253,27	13	981789,82	3576280,04
4	981808,62	3576256,95	14	981786,44	3576278,21
5	981808,06	3576256,48	15	981789,24	3576271,96
6	981805,80	3576259,58	16	981774,51	3576263,13
7	981802,14	3576265,60	17	981793,31	3576232,31
8	981797,70	3576274,42	18	981794,35	3576230,69
9	981798,30	3576274,84	1	981815,78	3576244,36
10	981797,71	3576275,66			

Схема расположения образуемого земельного участка :ЗУ2.2-10 на кадастровом плане территории в пределах кадастрового квартала 86:10:0101055

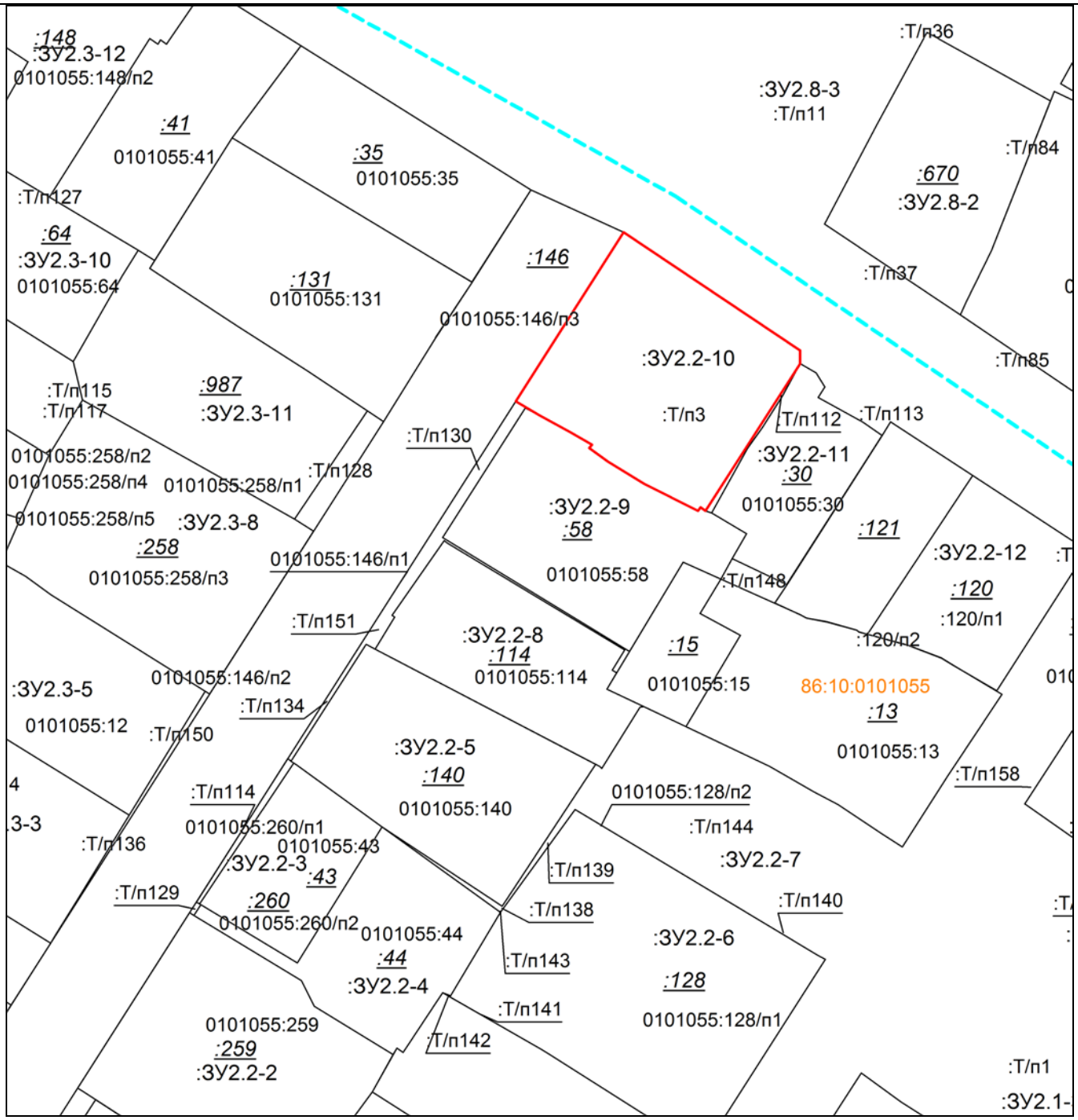

Масштаб 1: 1000

Условные обозначения:

———————	– существующие границы земельных участков, имеющиеся в ЕГРН сведения о которых достаточны для определения их местоположения,
———————	– образованная граница земельного участка, сведения о которой достаточны для определения ее местоположения

Площадь образуемого земельного участка: 1172 кв.м.
:ЗУ2.2-10 = :Т/п3
:ЗУ2.2-10 = 1171,75 кв.м

Условный номер образуемого земельного участка:		**:ЗУ2.2-10**	Площадь образуемого земельного участка, м^2:		1172
Точка, №	X	Y	Точка, №	X	Y
1	981843,68	3576262,14	8	981805,80	3576259,58
2	981824,14	3576291,29	9	981808,06	3576256,48

3	981821,98	3576291,29	10	981808,62	3576256,95
4	981797,71	3576275,66	11	981810,72	3576253,27
5	981798,30	3576274,84	12	981813,43	3576248,31
6	981797,70	3576274,42	13	981815,78	3576244,36
7	981802,14	3576265,60	1	981843,68	3576262,14

Схема расположения образуемого земельного участка :ЗУ2.2-11 на кадастровом плане территории в пределах кадастрового квартала 86:10:0101055

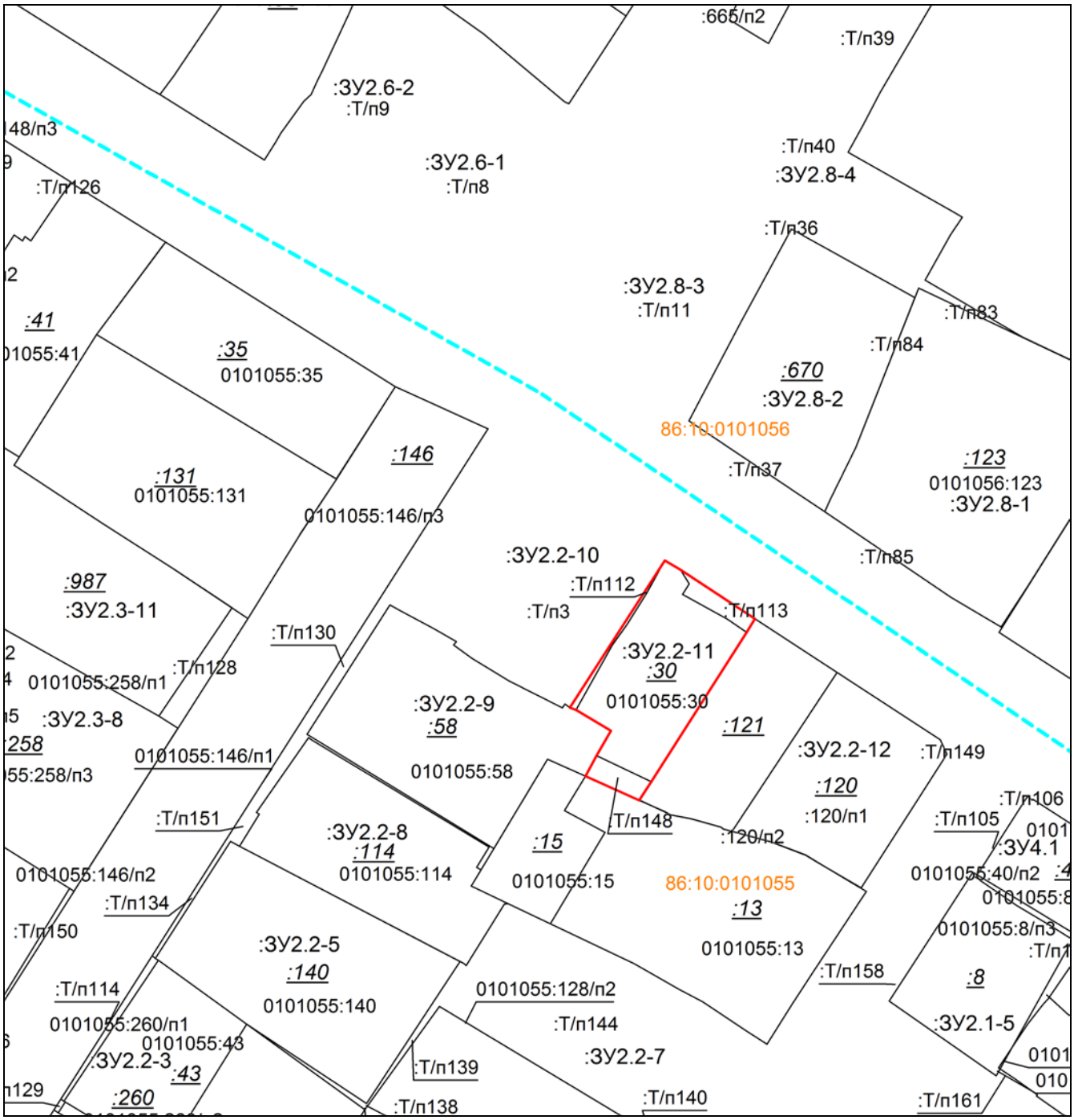

Масштаб 1: 1000

Условные обозначения:

	– существующие границы земельных участков, имеющиеся в ЕГРН сведения о которых достаточны для определения их местоположения,
	– образованная граница земельного участка, сведения о которой доста-

	точны для определения ее местоположения

Площадь образуемого земельного участка: 586 кв.м.
:ЗУ2.2-11 = 0101055:30+:Т/п112+:Т/п113+:Т/п148
:ЗУ2.2-11 = 499,21+13,78+35,60+37,68 = 586 кв.м

Условный номер образуемого земельного участка:		**:ЗУ2.2-11**	Площадь образуемого земельного участка, $м^2$:		586
Точка, №	X	Y	Точка, №	X	Y
1	981797,71	3576275,66	8	981782,46	3576287,08
2	981821,98	3576291,29	9	981786,44	3576278,21
3	981820,46	3576293,91	10	981789,82	3576280,04
4	981812,36	3576306,18	11	981793,92	3576282,44
5	981810,10	3576304,78	12	981797,34	3576276,68
6	981785,48	3576289,08	1	981797,71	3576275,66
7	981782,46	3576287,09			

Схема расположения образуемого земельного участка :ЗУ2.2-12 на кадастровом плане территории в пределах кадастрового квартала 86:10:0101055

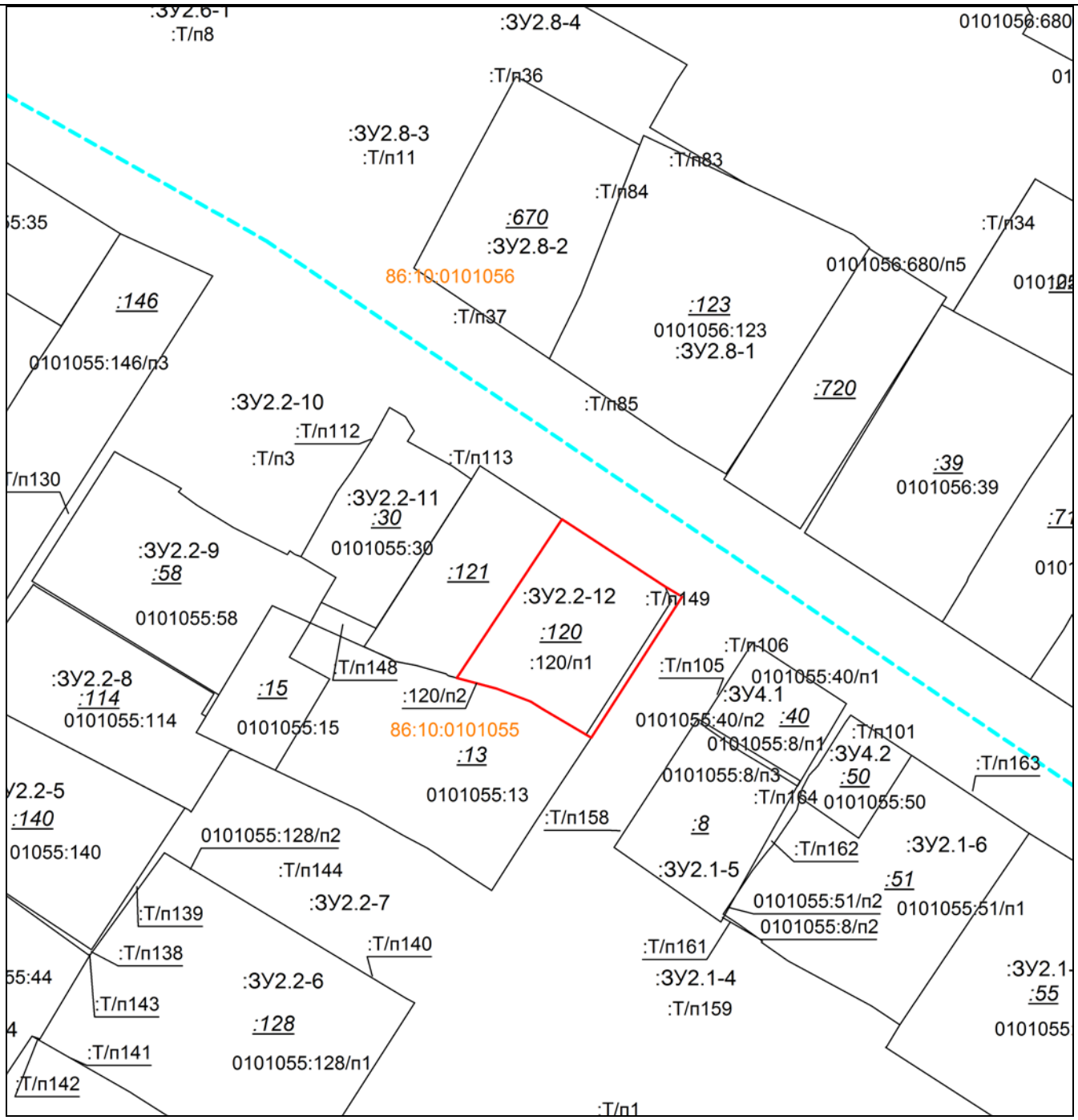

Масштаб 1: 1000

Условные обозначения:

———————	– существующие границы земельных участков, имеющиеся в ЕГРН сведения о которых достаточны для определения их местоположения,
———————	– образованная граница земельного участка, сведения о которой достаточны для определения ее местоположения

Площадь образуемого земельного участка: 683 кв.м.
:ЗУ2.2-12 = :120/п1+:Т/п149
:ЗУ2.2-12 = 651,69+30,82 = 683 кв.м

Условный номер образуемого земельного участка:		**:ЗУ2.2-12**	Площадь образуемого земельного участка, м^2:		683
Точка, №	X	Y	Точка, №	X	Y
1	981803,52	3576319,72	6	981773,42	3576314,55
2	981792,42	3576336,72	7	981775,60	3576308,88

3	981790,75	3576339,54	8	981775,77	3576308,20
4	981767,44	3576324,55	9	981777,32	3576302,38
5	981772,19	3576316,53	1	981803,52	3576319,72

Схема расположения образуемого земельного участка :ЗУ2.3-1 на кадастровом плане территории в пределах кадастрового квартала 86:10:0101055

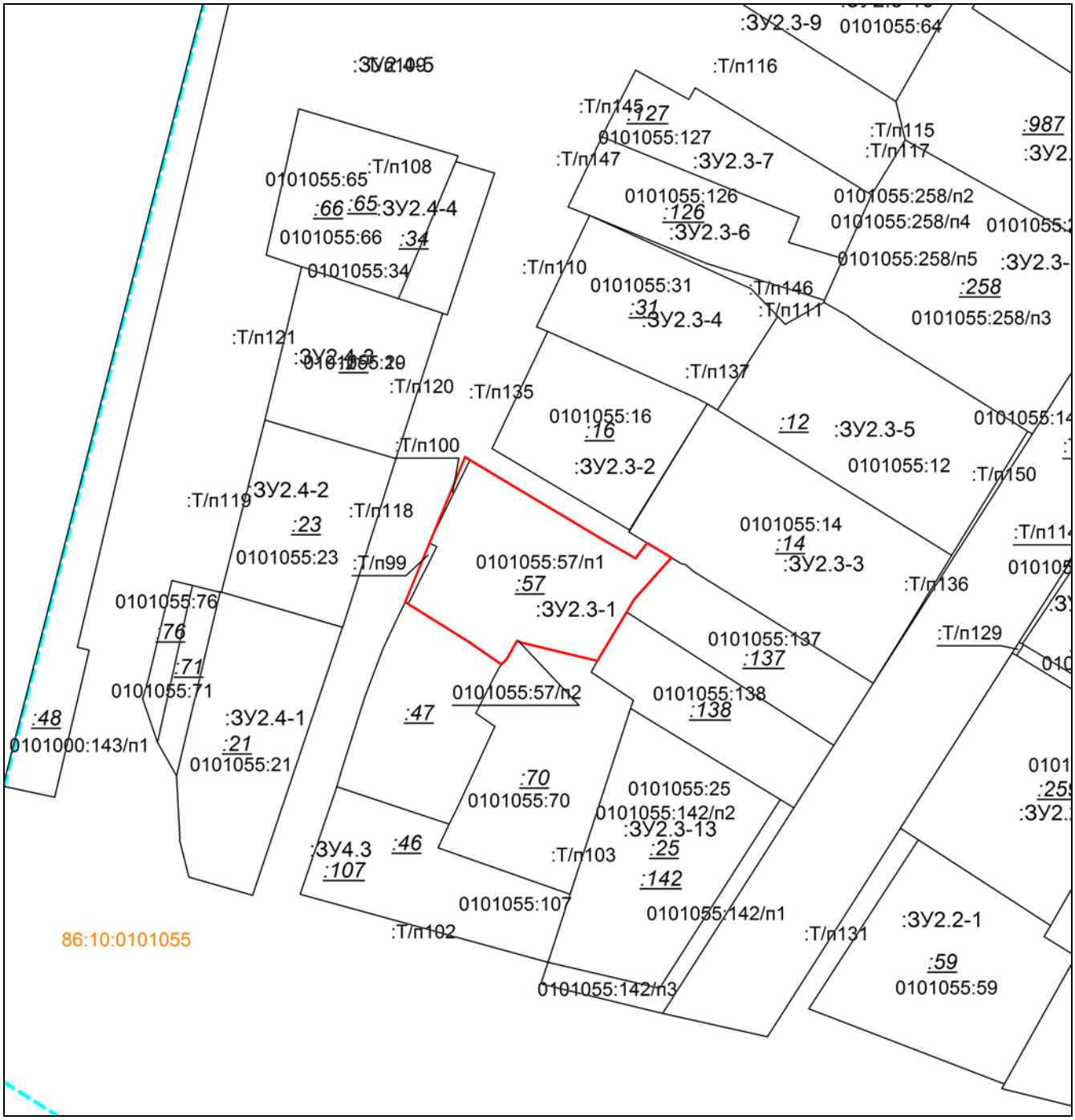

Масштаб 1: 1000

Условные обозначения:

———————	– существующие границы земельных участков, имеющиеся в ЕГРН сведения о которых достаточны для определения их местоположения,
———————	– образованная граница земельного участка, сведения о которой достаточны для определения ее местоположения

Площадь образуемого земельного участка: 816 кв.м.

:ЗУ2.3-1 = 0101055:57/п1+:Т/п99+:Т/п100 :ЗУ2.3-1 = 799,54+9,87+6,86 = 816 кв.м					
Условный номер образуемого земельного участка:		**:ЗУ2.3-1**	Площадь образуемого земельного участка, м^2:		816
Точка, №	X	Y	Точка, №	X	Y
1	981763,66	3576100,42	11	981735,65	3576125,56
2	981763,17	3576101,24	12	981730,06	3576122,23
3	981750,21	3576122,84	13	981733,14	3576109,51
4	981746,97	3576128,55	14	981733,42	3576109,03
5	981747,49	3576128,88	15	981730,28	3576107,25
6	981749,50	3576130,43	16	981729,50	3576106,42
7	981748,51	3576132,05	17	981733,24	3576100,97
8	981747,08	3576134,41	18	981739,75	3576090,56
9	981740,15	3576128,24	1	981763,66	3576100,42
10	981738,13	3576127,04			

Схема расположения образуемого земельного участка :ЗУ2.3-2 на кадастровом плане территории в пределах кадастрового квартала 86:10:0101055

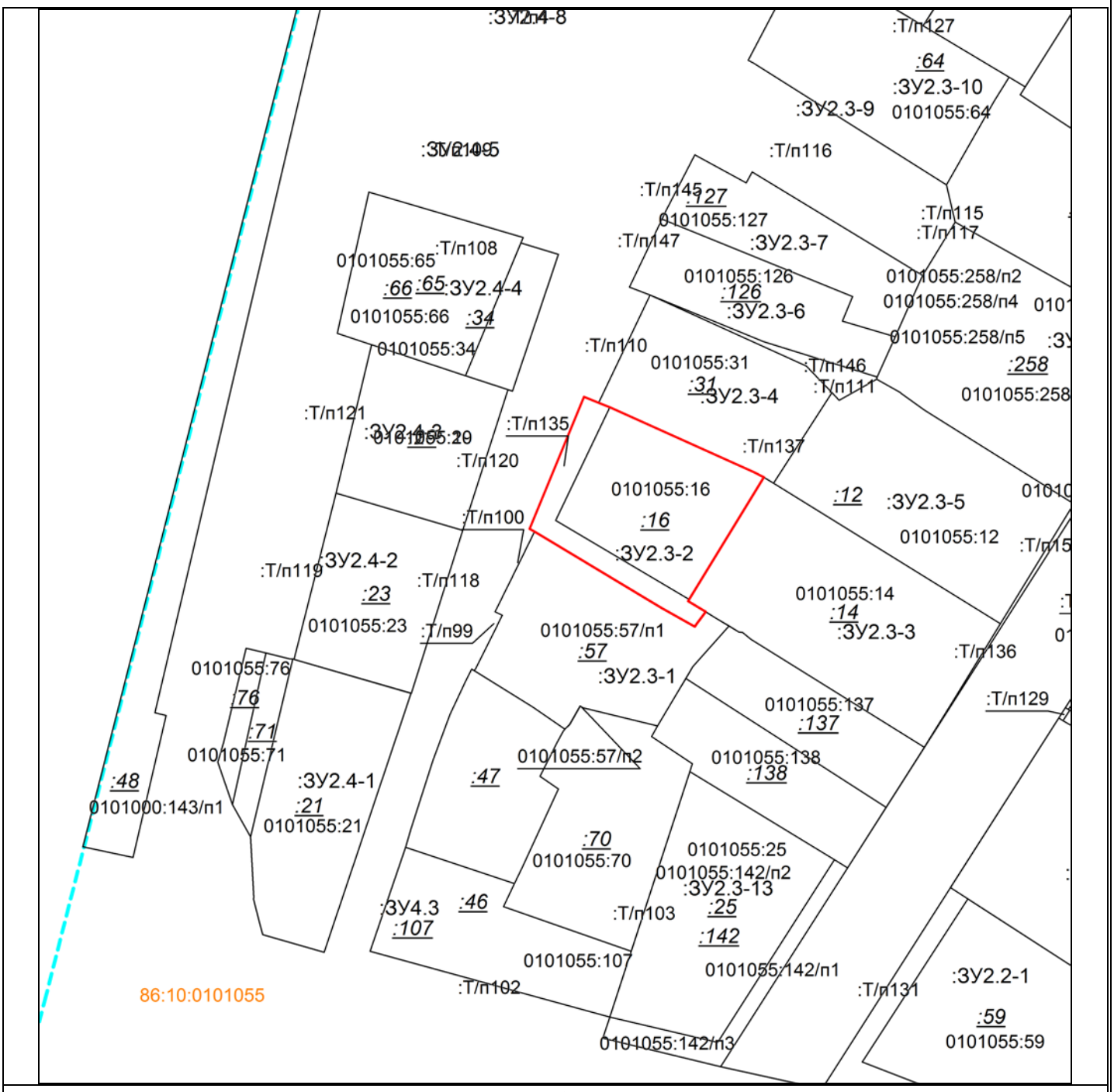

Масштаб 1: 1000

Условные обозначения:

———————	– существующие границы земельных участков, имеющиеся в ЕГРН сведения о которых достаточны для определения их местоположения,
———————	– образованная граница земельного участка, сведения о которой достаточны для определения ее местоположения

Площадь образуемого земельного участка: 836 кв.м.
:ЗУ2.3-2 = 0101055:16+:Т/п135
:ЗУ2.3-2 = 631,23+205,24 = 836 кв.м

Условный номер образуемого земельного участка:		**:ЗУ2.3-2**	Площадь образуемого земельного участка, м^2:		836
Точка, №	X	Y	Точка, №	X	Y
1	981763,66	3576100,42	8	981749,50	3576130,43
2	981786,16	3576109,69	9	981747,49	3576128,88
3	981785,15	3576112,17	10	981746,97	3576128,55

4	981784,38	3576114,07	11	981750,21	3576122,84
5	981773,36	3576138,59	12	981763,17	3576101,24
6	981772,46	3576140,33	1	981763,66	3576100,42
7	981751,34	3576127,41			

Схема расположения образуемого земельного участка :ЗУ2.3-3 на кадастровом плане территории в пределах кадастрового квартала 86:10:0101055

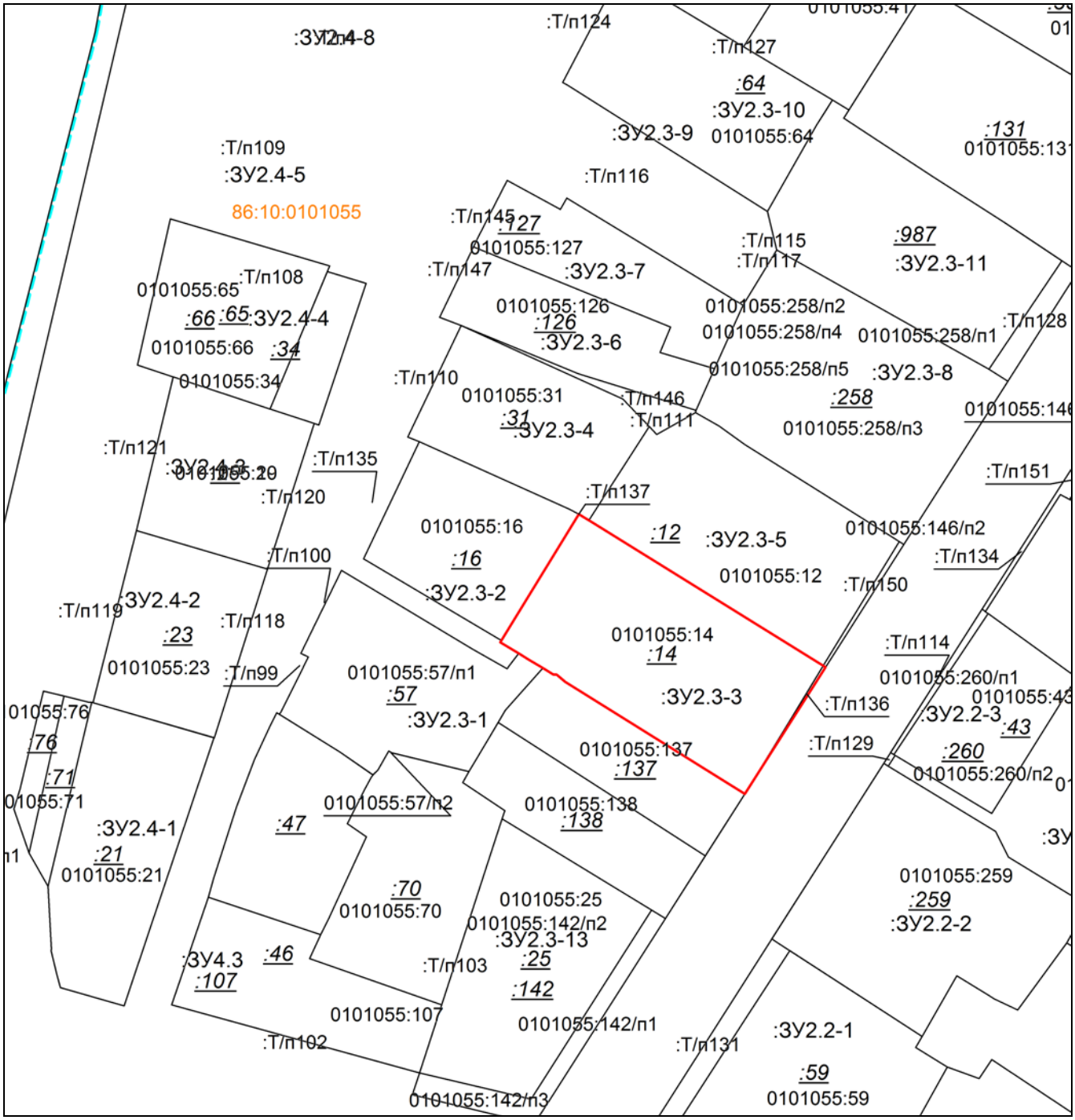

Масштаб 1: 1000

Условные обозначения:

———————	– существующие границы земельных участков, имеющиеся в ЕГРН сведения о которых достаточны для определения их местоположения,
———————	– образованная граница земельного участка, сведения о которой достаточны для определения ее местоположения

Площадь образуемого земельного участка: 1176 кв.м. :ЗУ2.3-3 = 0101055:14+:Т/п136+:Т/п137 :ЗУ2.3-3 = 1170,68+5,19+0,19 = 1176 кв.м					
Условный номер образуемого земельного участка:		**:ЗУ2.3-3**	Площадь образуемого земельного участка, $м^2$:		1176
Точка, №	X	Y	Точка, №	X	Y
1	981772,46	3576140,33	8	981745,98	3576136,69
2	981772,09	3576140,93	9	981746,06	3576136,11
3	981771,44	3576142,00	10	981747,08	3576134,41
4	981747,47	3576180,61	11	981748,51	3576132,05
5	981747,24	3576180,98	12	981749,50	3576130,43
6	981726,38	3576167,67	13	981751,34	3576127,41
7	981744,81	3576138,11	1	981772,46	3576140,33

Схема расположения образуемого земельного участка :ЗУ2.3-4 на кадастровом плане территории в пределах кадастрового квартала 86:10:0101055

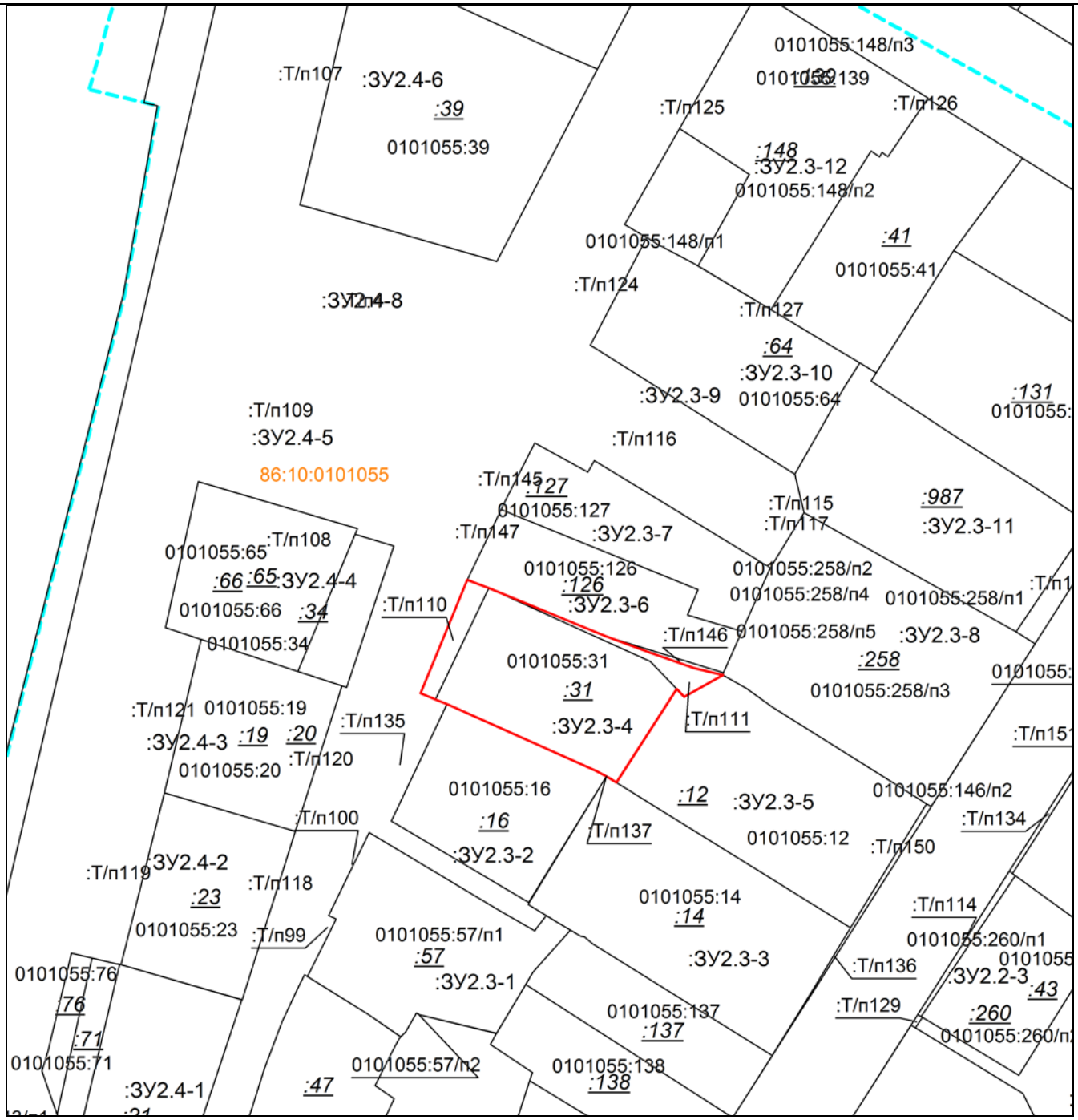

Масштаб 1: 1000

Условные обозначения:

———————	– существующие границы земельных участков, имеющиеся в ЕГРН сведения о которых достаточны для определения их местоположения,
———————	– образованная граница земельного участка, сведения о которой достаточны для определения ее местоположения

Площадь образуемого земельного участка: 801 кв.м.
:ЗУ2.3-4 = 0101055:31+:Т/п110+:Т/п111
:ЗУ2.3-4 = 683,53+65,75+51,76 = 801 кв.м

Условный номер образуемого земельного участка:		**:ЗУ2.3-4**	Площадь образуемого земельного участка, м^2:		801
Точка, №	X	Y	Точка, №	X	Y
1	981786,16	3576109,69	9	981786,89	3576151,93
2	981804,89	3576117,41	10	981771,44	3576142,00

3	981803,52	3576120,96	11	981772,09	3576140,93
4	981795,57	3576140,32	12	981772,46	3576140,33
5	981792,88	3576147,48	13	981773,36	3576138,59
6	981790,30	3576154,83	14	981784,38	3576114,07
7	981789,18	3576159,54	15	981785,15	3576112,17
8	981785,58	3576153,16	1	981786,16	3576109,69

Схема расположения образуемого земельного участка :ЗУ2.3-5 на кадастровом плане территории в пределах кадастрового квартала 86:10:0101055

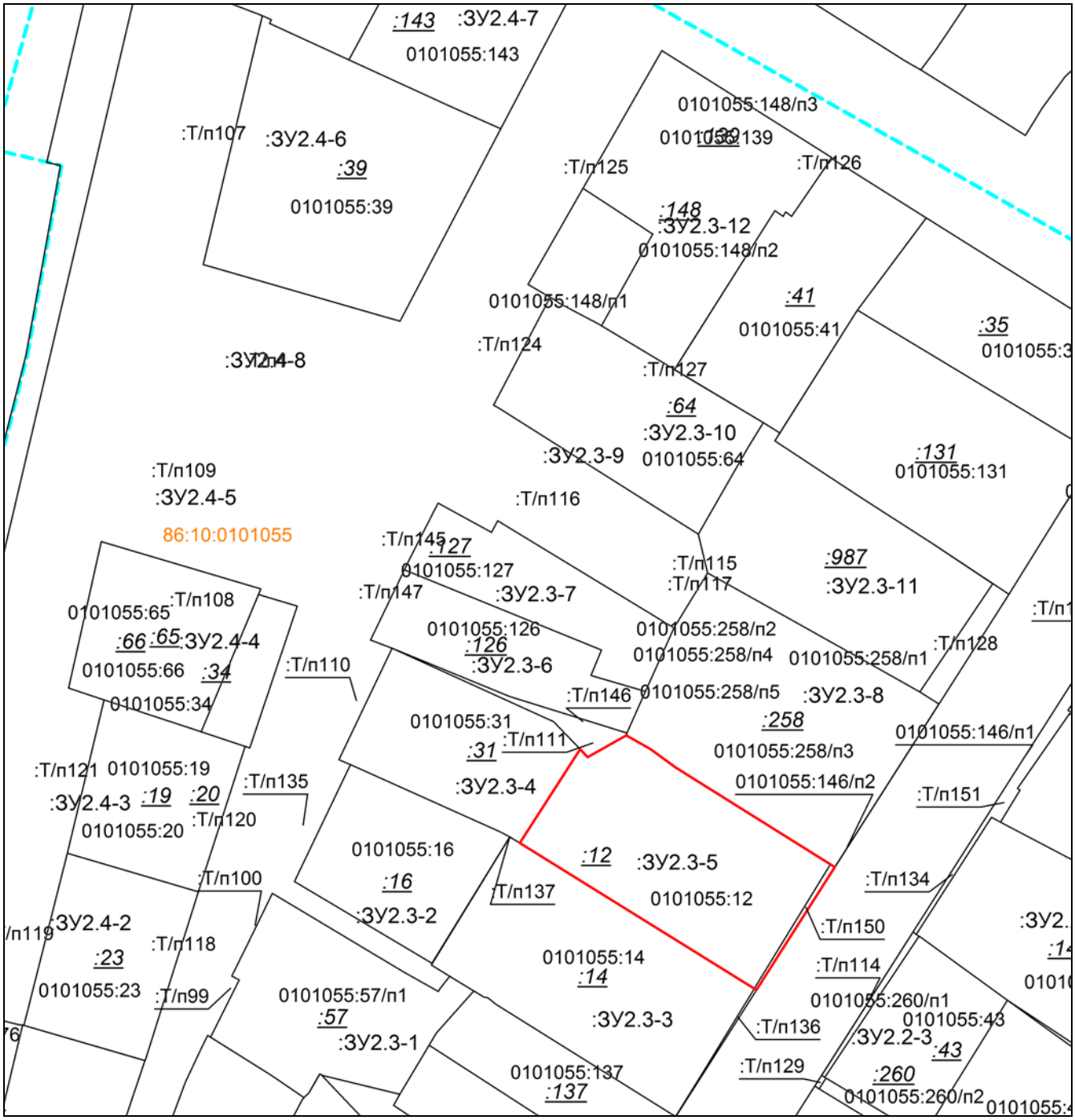

Масштаб 1: 1000

Условные обозначения:

_____	– существующие границы земельных участков, имеющиеся в ЕГРН сведения о которых достаточны для определения их местоположения,

————————	– образованная граница земельного участка, сведения о которой достаточны для определения ее местоположения

Площадь образуемого земельного участка: 1086 кв.м.
:ЗУ2.3-5 = 0101055:12+:Т/п150
:ЗУ2.3-5 = 1069,52+15,98 = 1086 кв.м

Условный номер образуемого земельного участка:		**:ЗУ2.3-5**	Площадь образуемого земельного участка, $м^2$:		1086
Точка, №	X	Y	Точка, №	X	Y
1	981786,89	3576151,93	9	981768,27	3576192,61
2	981785,58	3576153,16	10	981767,93	3576193,14
3	981789,18	3576159,54	11	981767,46	3576193,88
4	981789,11	3576159,67	12	981747,24	3576180,98
5	981786,87	3576163,60	13	981747,47	3576180,61
6	981786,81	3576163,67	14	981771,44	3576142,00
7	981783,87	3576167,73	1	981786,89	3576151,93

Схема расположения образуемого земельного участка :ЗУ2.3-6 на кадастровом плане территории в пределах кадастрового квартала 86:10:0101055

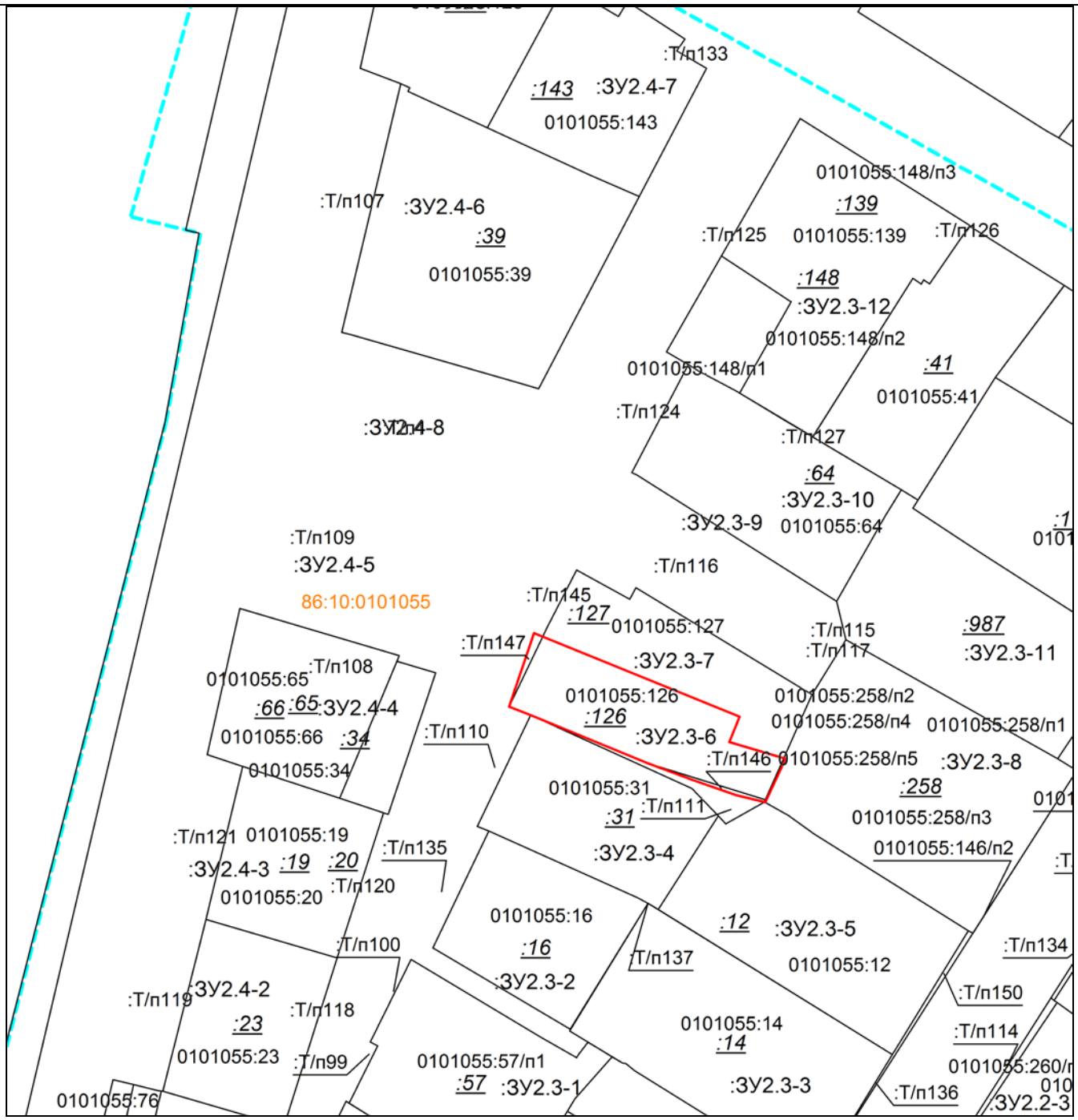

Масштаб 1: 1000

Условные обозначения:

———————	– существующие границы земельных участков, имеющиеся в ЕГРН сведения о которых достаточны для определения их местоположения,
———————	– образованная граница земельного участка, сведения о которой достаточны для определения ее местоположения

Площадь образуемого земельного участка: 537 кв.м.
:ЗУ2.3-6 = 0101055:126+0101055:258/п5+:Т/п146+:Т/п147
:ЗУ2.3-6 = 516,01+2,09+8,94+9,97 = 537 кв.м

Условный номер образуемого земельного участка:		**:ЗУ2.3-6**	Площадь образуемого земельного участка, м^2:		537
Точка, №	X	Y	Точка, №	X	Y
1	981817,05	3576121,53	9	981789,18	3576159,54
2	981816,46	3576122,97	10	981790,30	3576154,83

3	981803,25	3576155,44	11	981792,88	3576147,48
4	981799,06	3576153,72	12	981795,57	3576140,32
5	981796,41	3576162,70	13	981803,52	3576120,96
6	981796,32	3576163,02	14	981804,89	3576117,41
7	981789,11	3576159,67	1	981817,05	3576121,53

Схема расположения образуемого земельного участка :ЗУ2.3-7 на кадастровом плане территории в пределах кадастрового квартала 86:10:0101055

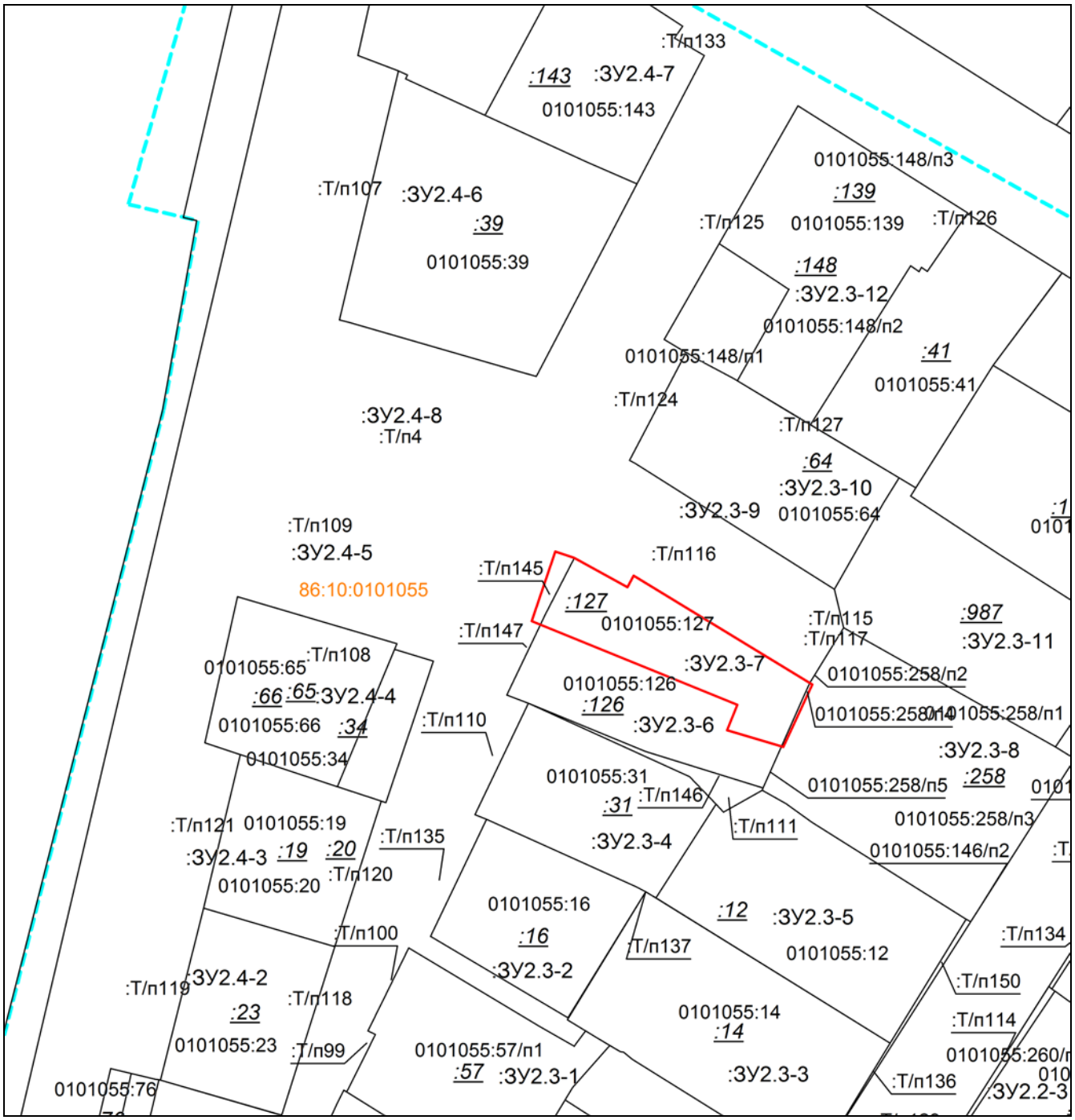

Масштаб 1: 1000

Условные обозначения:

	– существующие границы земельных участков, имеющиеся в ЕГРН сведения о которых достаточны для определения их местоположения,
	– образованная граница земельного участка, сведения о которой доста-

	точны для определения ее местоположения

Площадь образуемого земельного участка: 552 кв.м.
:ЗУ2.3-7 = 0101055:127+0101055:258/п4+:Т/п145
:ЗУ2.3-7 = 517,56+4,70+29,27 = 552 кв.м

Условный номер образуемого земельного участка:		**:ЗУ2.3-7**	Площадь образуемого земельного участка, $м^2$:		552
Точка, №	X	Y	Точка, №	X	Y
1	981828,52	3576125,42	9	981796,41	3576162,70
2	981827,46	3576128,54	10	981799,06	3576153,72
3	981822,65	3576137,31	11	981803,25	3576155,44
4	981824,54	3576138,35	12	981816,46	3576122,97
5	981806,88	3576167,38	13	981817,05	3576121,53
6	981806,62	3576167,81	1	981828,52	3576125,42
7	981796,32	3576163,02			

Схема расположения образуемого земельного участка :ЗУ2.3-8 на кадастровом плане территории в пределах кадастрового квартала 86:10:0101055

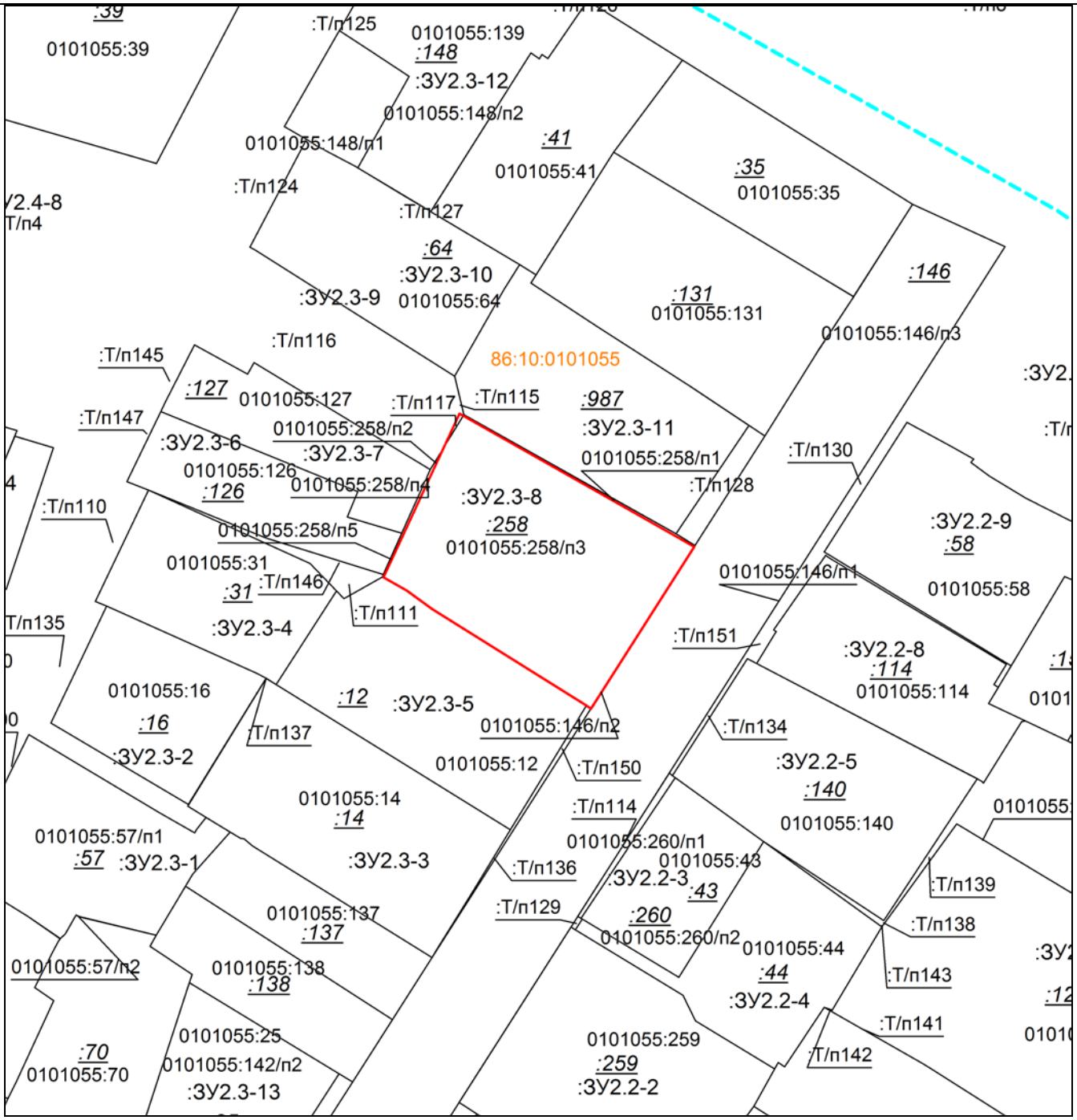

Масштаб 1: 1000

Условные обозначения:

———————	– существующие границы земельных участков, имеющиеся в ЕГРН сведения о которых достаточны для определения их местоположения,
———————	– образованная граница земельного участка, сведения о которой достаточны для определения ее местоположения

Площадь образуемого земельного участка: 1302 кв.м.
:ЗУ2.3-8 = 0101055:146/п2+0101055:258/п3+:Т/п117
:ЗУ2.3-8 = 0,05+1299,65+2,07 = 1302 кв.м

Условный номер образуемого земельного участка:		**:ЗУ2.3-8**	Площадь образуемого земельного участка, м^2:		1302
Точка, №	X	Y	Точка, №	X	Y
1	981789,11	3576159,67	8	981767,93	3576193,14
2	981796,32	3576163,02	9	981768,27	3576192,61

3	981806,62	3576167,81	10	981783,87	3576167,73
4	981816,10	3576172,22	11	981786,81	3576163,67
5	981796,51	3576206,76	12	981786,87	3576163,60
6	981794,16	3576210,91	1	981789,11	3576159,67
7	981767,46	3576193,88			

Схема расположения образуемого земельного участка :ЗУ2.3-9 на кадастровом плане территории в пределах кадастрового квартала 86:10:0101055

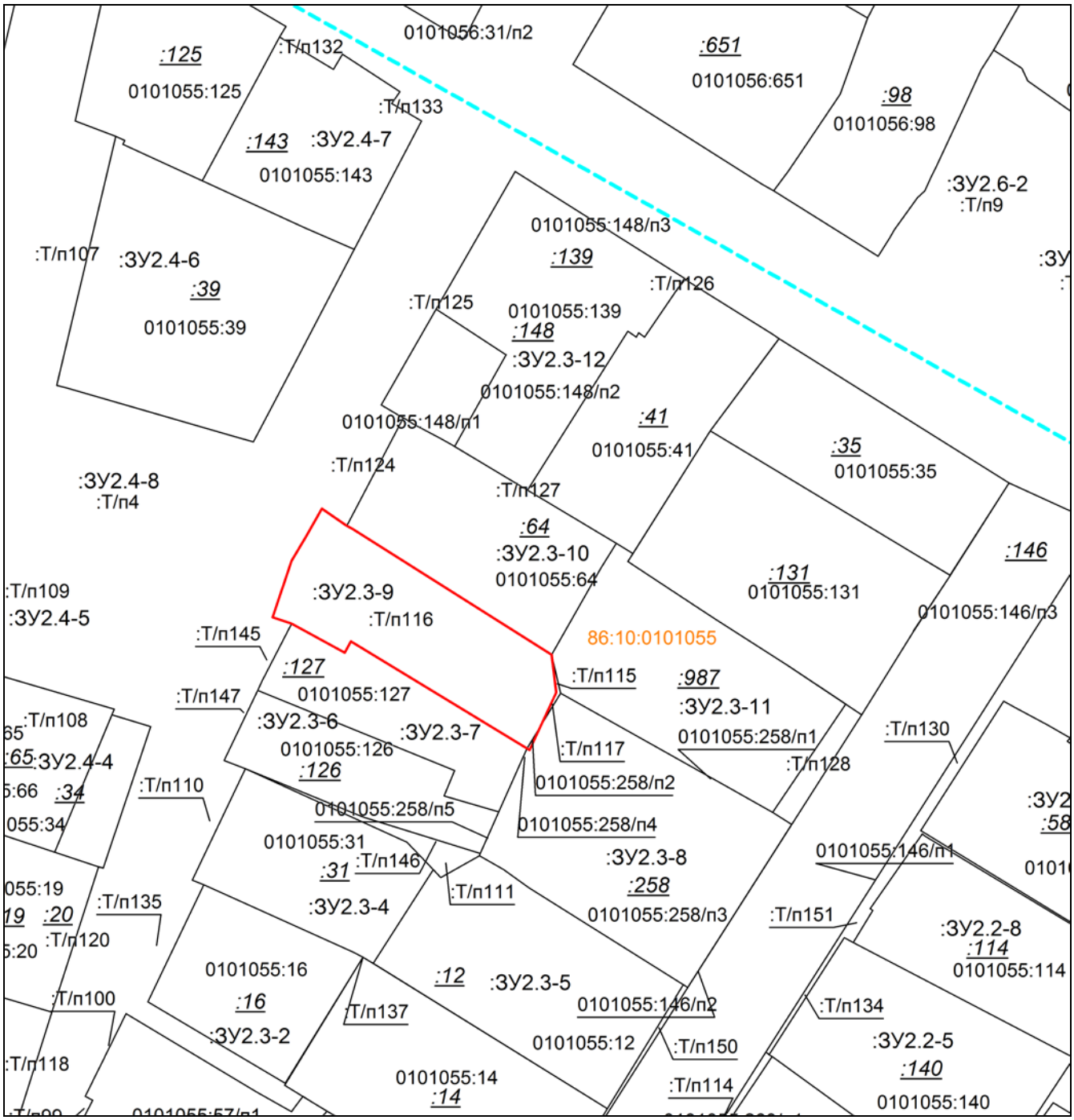

Масштаб 1: 1000

Условные обозначения:

	– существующие границы земельных участков, имеющиеся в ЕГРН сведения о которых достаточны для определения их местоположения,
	– образованная граница земельного участка, сведения о которой доста-

	точны для определения ее местоположения

Площадь образуемого земельного участка: 787 кв.м.
:ЗУ2.3-9 = 0101055:258/п2+:Т/п116
:ЗУ2.3-9 = 1,10+786,22 = 787 кв.м

Условный номер образуемого земельного участка:		**:ЗУ2.3-9**	Площадь образуемого земельного участка, м^2:		787
Точка, №	X	Y	Точка, №	X	Y
1	981828,52	3576125,42	9	981816,10	3576172,22
2	981837,82	3576128,57	10	981806,62	3576167,81
3	981841,81	3576130,92	11	981806,88	3576167,38
4	981846,39	3576133,55	12	981824,54	3576138,35
5	981843,57	3576137,67	13	981822,65	3576137,31
6	981843,11	3576138,53	14	981827,46	3576128,54
7	981822,32	3576171,42	1	981828,52	3576125,42
8	981822,31	3576171,42			

Схема расположения образуемого земельного участка :ЗУ2.3-10 на кадастровом плане территории в пределах кадастрового квартала 86:10:0101055

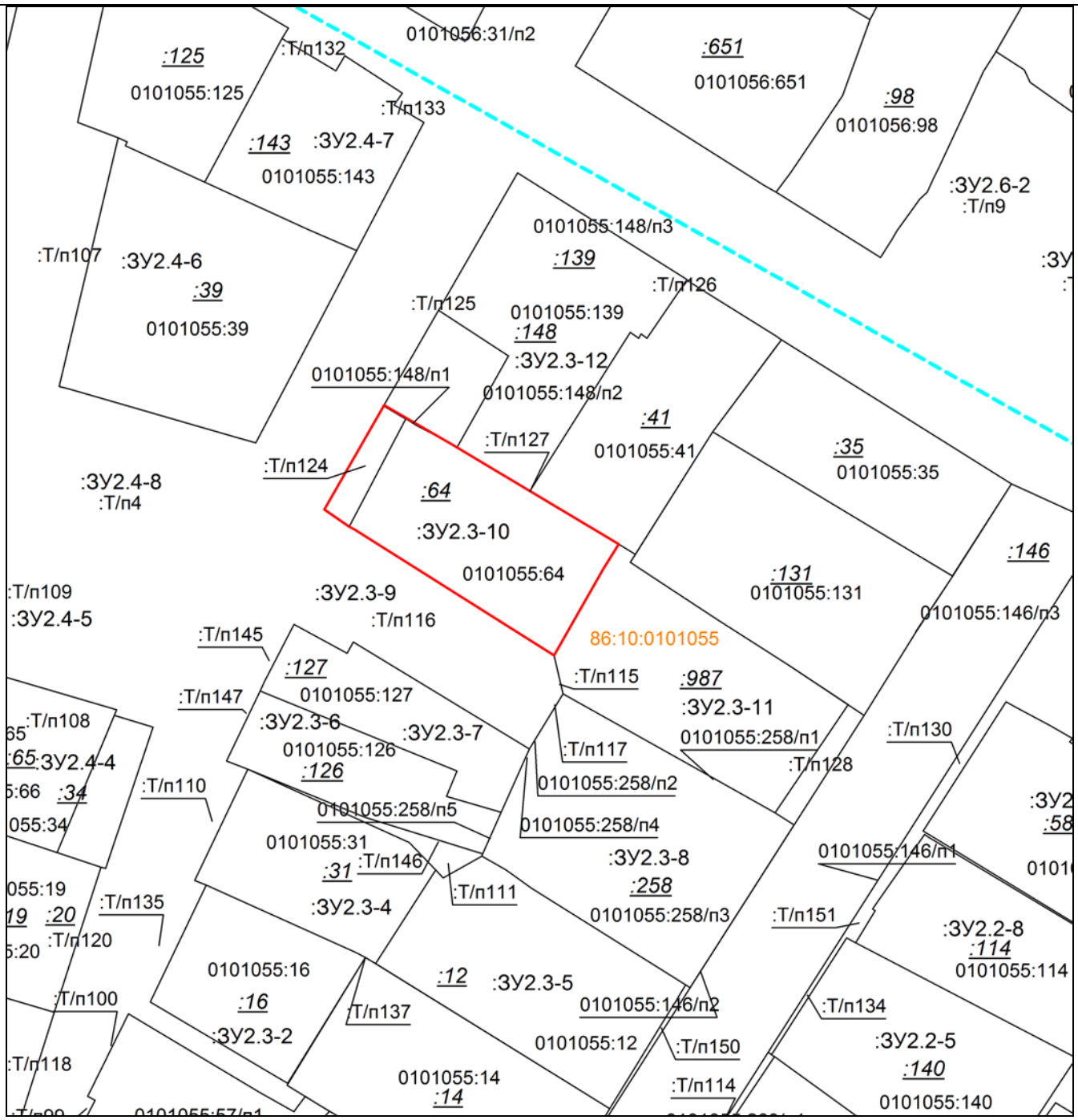

Масштаб 1: 1000

Условные обозначения:

————	– существующие границы земельных участков, имеющиеся в ЕГРН сведения о которых достаточны для определения их местоположения,
————	– образованная граница земельного участка, сведения о которой достаточны для определения ее местоположения

Площадь образуемого земельного участка: 927 кв.м.
:ЗУ2.3-10 = 0101055:64+0101055:148/п1+:Т/п124
:ЗУ2.3-10 = 833,85+1,94+91,35 = 927 кв.м

Условный номер образуемого земельного участка:		**:ЗУ2.3-10**	Площадь образуемого земельного участка, м^2:		927
Точка, №	X	Y	Точка, №	X	Y
1	981863,63	3576143,42	7	981836,53	3576179,51
2	981857,01	3576154,88	8	981822,32	3576171,42

3	981852,16	3576162,94	9	981843,11	3576138,53
4	981849,44	3576167,48	10	981843,57	3576137,67
5	981840,70	3576182,11	11	981846,39	3576133,55
6	981838,79	3576180,92	1	981863,63	3576143,42

Схема расположения образуемого земельного участка :ЗУ2.3-11 на кадастровом плане территории в пределах кадастрового квартала 86:10:0101055

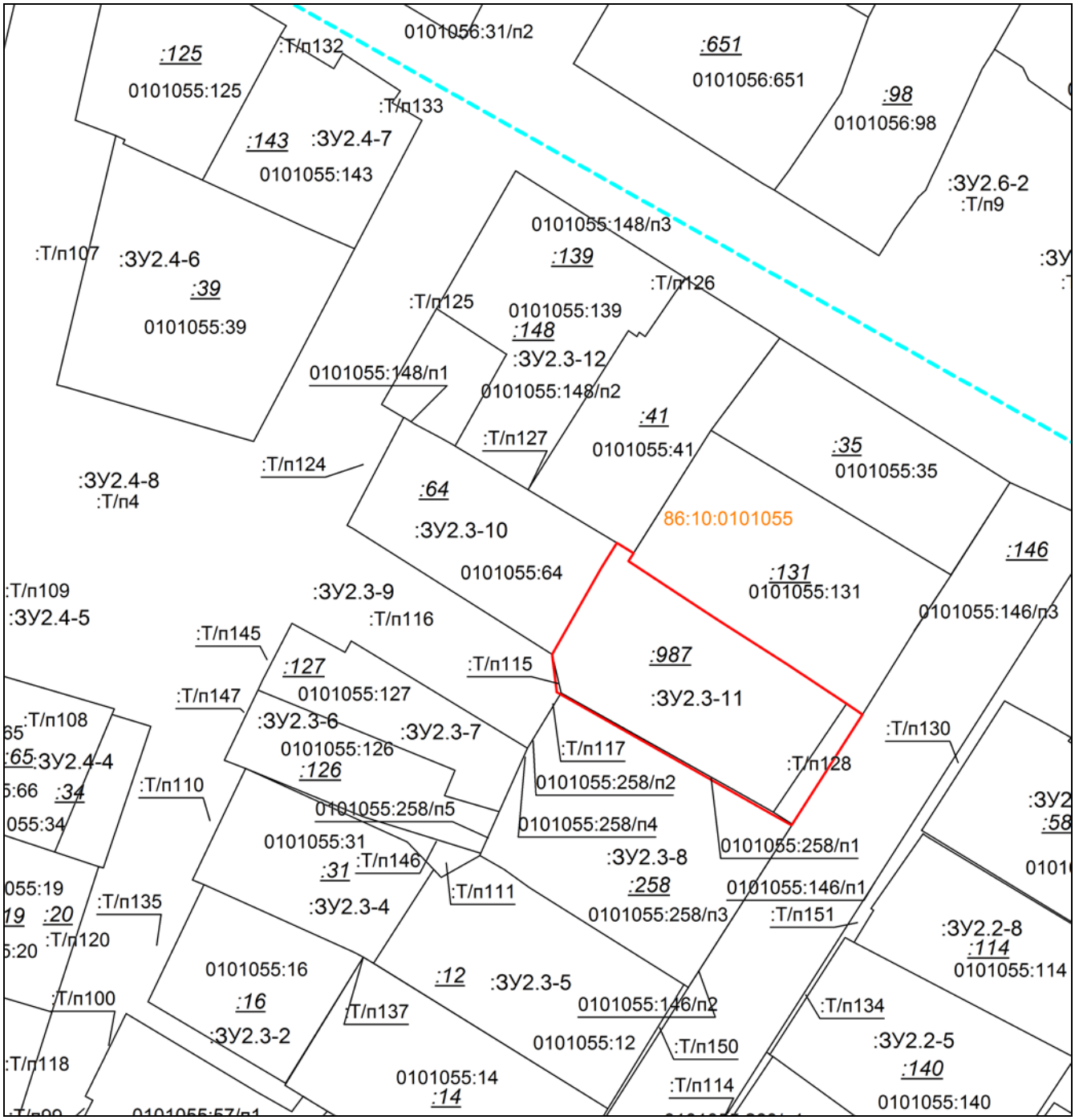

Масштаб 1: 1000

Условные обозначения:

————	– существующие границы земельных участков, имеющиеся в ЕГРН сведения о которых достаточны для определения их местоположения,
————	– образованная граница земельного участка, сведения о которой достаточны для определения ее местоположения

Площадь образуемого земельного участка: 1130 кв.м. :ЗУ2.3-11 = 0101055:258/п1+:987+:Т/п115+:Т/п128 :ЗУ2.3-11 = 13,87+1040,18+2,26+73,89 = 1130 кв.м					
Условный номер образуемого земельного участка:		**:ЗУ2.3-11**	Площадь образуемого земельного участка, $м^2$:		1130
Точка, №	X	Y	Точка, №	X	Y
1	981836,53	3576179,51	9	981814,18	3576219,93
2	981838,79	3576180,92	10	981812,43	3576222,56
3	981840,70	3576182,11	11	981794,16	3576210,91
4	981839,02	3576184,84	12	981796,51	3576206,76
5	981837,68	3576184,00	13	981816,10	3576172,22
6	981830,32	3576195,18	14	981822,31	3576171,42
7	981828,00	3576198,75	15	981822,32	3576171,42
8	981820,62	3576210,27	1	981836,53	3576179,51

Схема расположения образуемого земельного участка :ЗУ2.3-12 на кадастровом плане территории в пределах кадастрового квартала 86:10:0101055

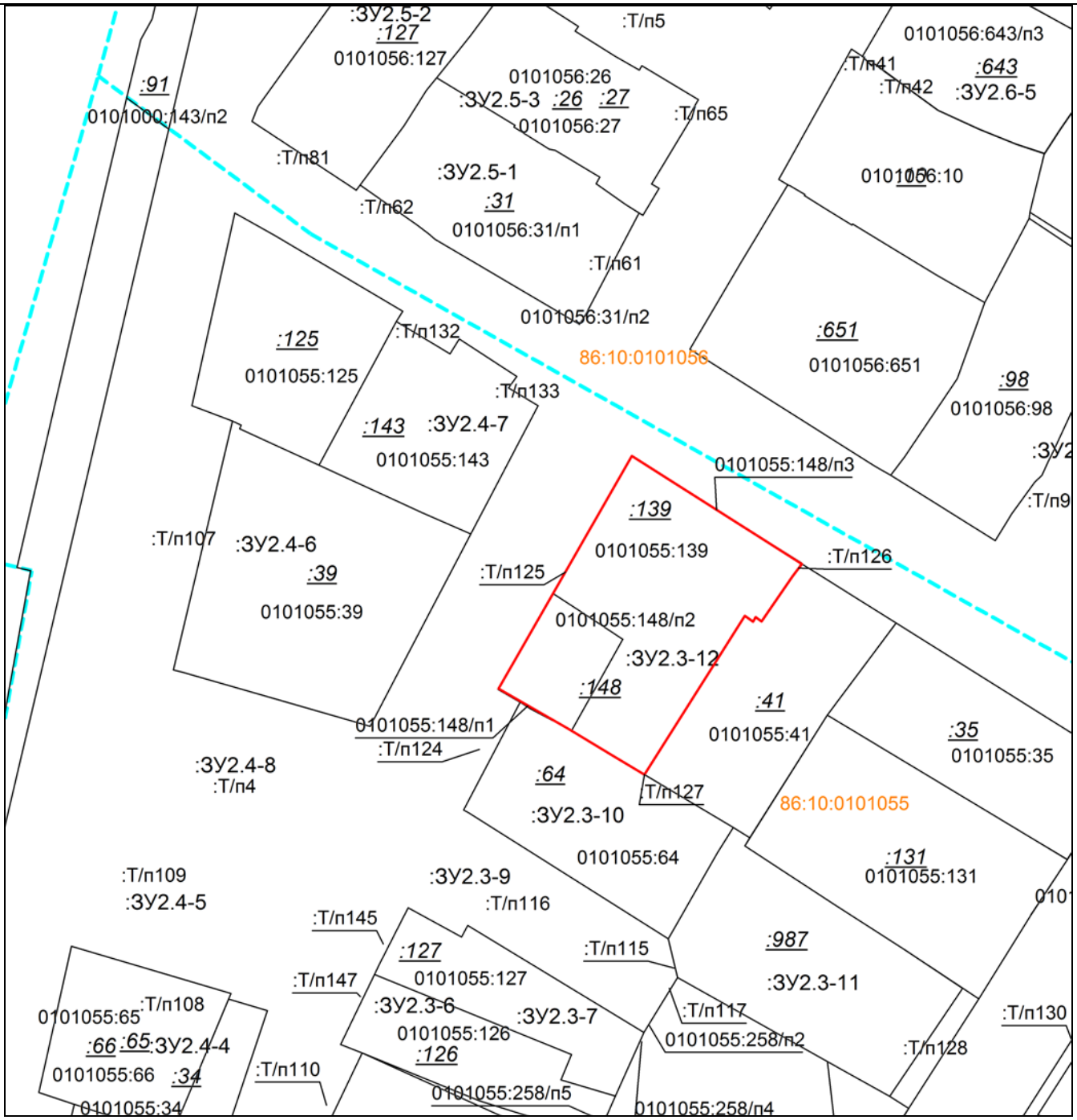

Масштаб 1: 1000

Условные обозначения:

———————	– существующие границы земельных участков, имеющиеся в ЕГРН сведения о которых достаточны для определения их местоположения,
———————	– образованная граница земельного участка, сведения о которой достаточны для определения ее местоположения

Площадь образуемого земельного участка: 1297 кв.м.
:ЗУ2.3-12 = 0101055:148/п2+:Т/п125+:Т/п126+:Т/п127
:ЗУ2.3-12 = 1296,22+0,30+0,19+0,20 = 1297 кв.м

Условный номер образуемого земельного участка:		**:ЗУ2.3-12**	Площадь образуемого земельного участка, м^2:		1297
Точка, №	X	Y	Точка, №	X	Y
1	981902,00	3576165,40	7	981875,64	3576184,00
2	981884,19	3576193,43	8	981849,44	3576167,48

3	981882,12	3576191,84	9	981852,16	3576162,94
4	981874,70	3576186,77	10	981857,01	3576154,88
5	981875,40	3576185,79	11	981863,63	3576143,42
6	981874,68	3576185,39	1	981902,00	3576165,40

Схема расположения образуемого земельного участка :ЗУ2.3-13 на кадастровом плане территории в пределах кадастрового квартала 86:10:0101055

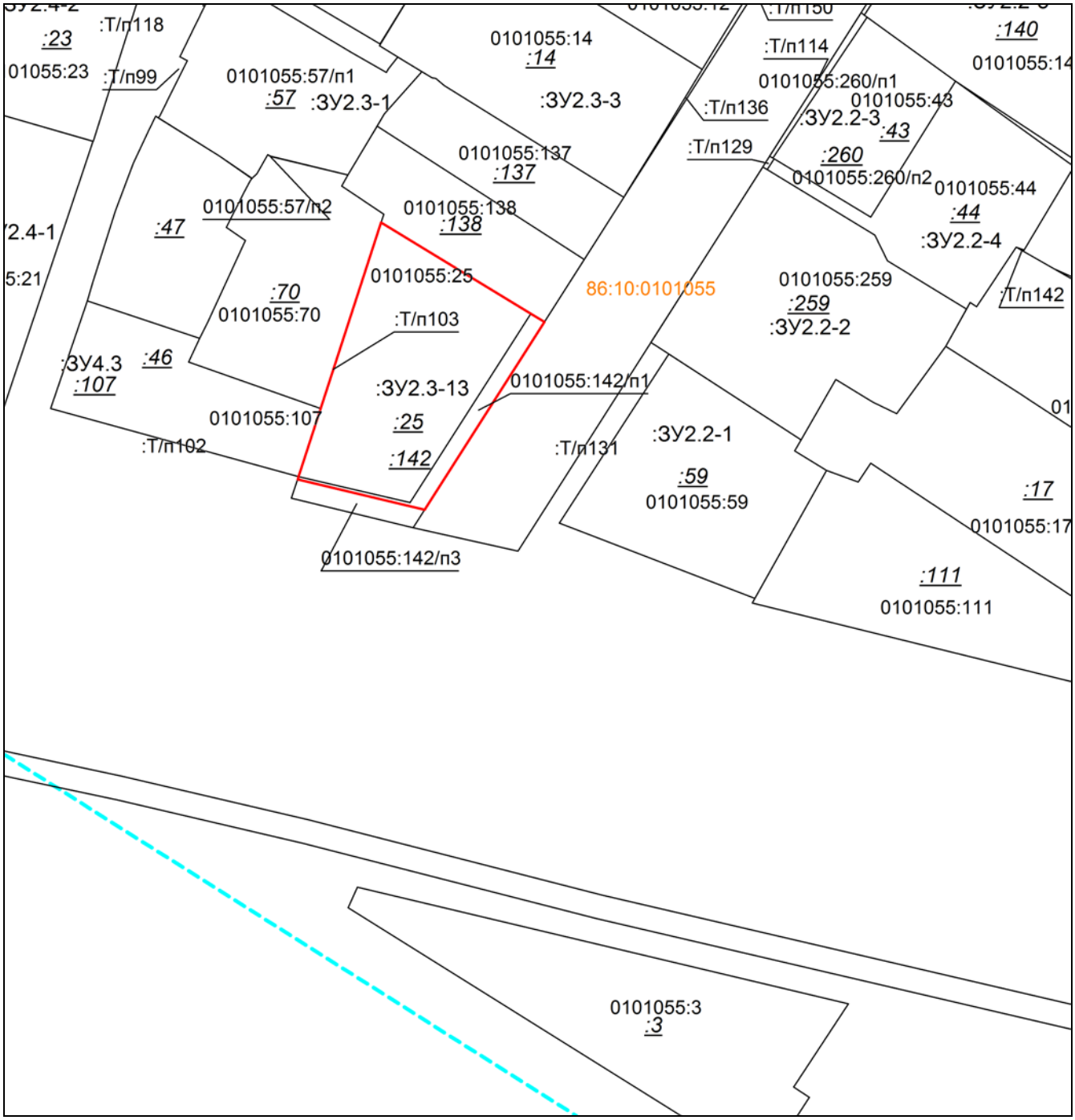

Масштаб 1: 1000

Условные обозначения:

———————	– существующие границы земельных участков, имеющиеся в ЕГРН сведения о которых достаточны для определения их местоположения,
———————	– образованная граница земельного участка, сведения о которой достаточны для определения ее местоположения

Площадь образуемого земельного участка: 1054 кв.м.
:ЗУ2.3-13 = 0101055:25+0101055:142/п1
:ЗУ2.3-13 = 946,35+107,91 = 1054 кв.м

Условный номер образуемого земельного участка:		**:ЗУ2.3-13**	Площадь образуемого земельного участка, м^2:		1054
Точка, №	X	Y	Точка, №	X	Y
1	981722,25	3576127,70	5	981674,93	3576134,87
2	981707,22	3576152,34	6	981679,93	3576113,95
3	981705,85	3576154,59	7	981680,37	3576114,10
4	981675,45	3576135,20	1	981722,25	3576127,70

Схема расположения образуемого земельного участка :ЗУ2.4-1 на кадастровом плане территории в пределах кадастрового квартала 86:10:0101055

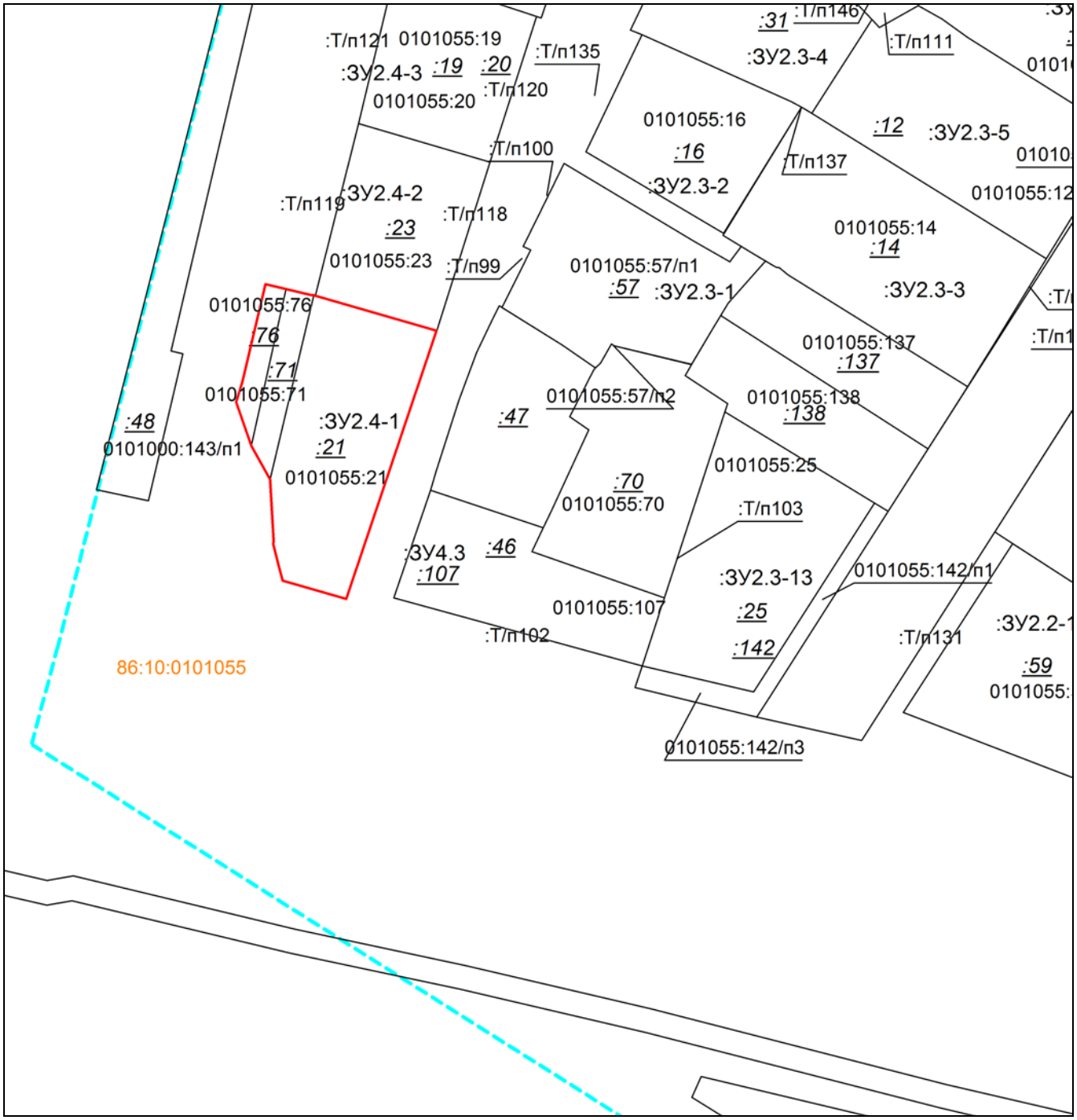

Масштаб 1: 1000	
Условные обозначения:	
_____	– существующие границы земельных участков, имеющиеся в ЕГРН сведения о которых достаточны для определения их местоположения,
_____	– образованная граница земельного участка, сведения о которой достаточны для определения ее местоположения

Площадь образуемого земельного участка: 1056 кв.м.
:ЗУ2.4-1 = 0101055:21+0101055:71+0101055:76
:ЗУ2.4-1 = 840,76+128,74+86,13 = 1056 кв.м

Условный номер образуемого земельного участка:		**:ЗУ2.4-1**	Площадь образуемого земельного участка, м^2:		1056
Точка, №	X	Y	Точка, №	X	Y
1	981723,85	3576047,28	9	981691,42	3576065,41
2	981727,15	3576048,28	10	981694,43	3576054,93
3	981743,30	3576052,11	11	981696,63	3576054,35
4	981742,50	3576055,51	12	981700,51	3576053,39
5	981741,49	3576059,56	13	981700,81	3576053,44
6	981741,47	3576060,07	14	981711,12	3576052,88
7	981741,40	3576060,30	15	981716,64	3576049,77
8	981735,61	3576080,24	1	981723,85	3576047,28

Схема расположения образуемого земельного участка :ЗУ2.4-2 на кадастровом плане территории в пределах кадастрового квартала 86:10:0101055

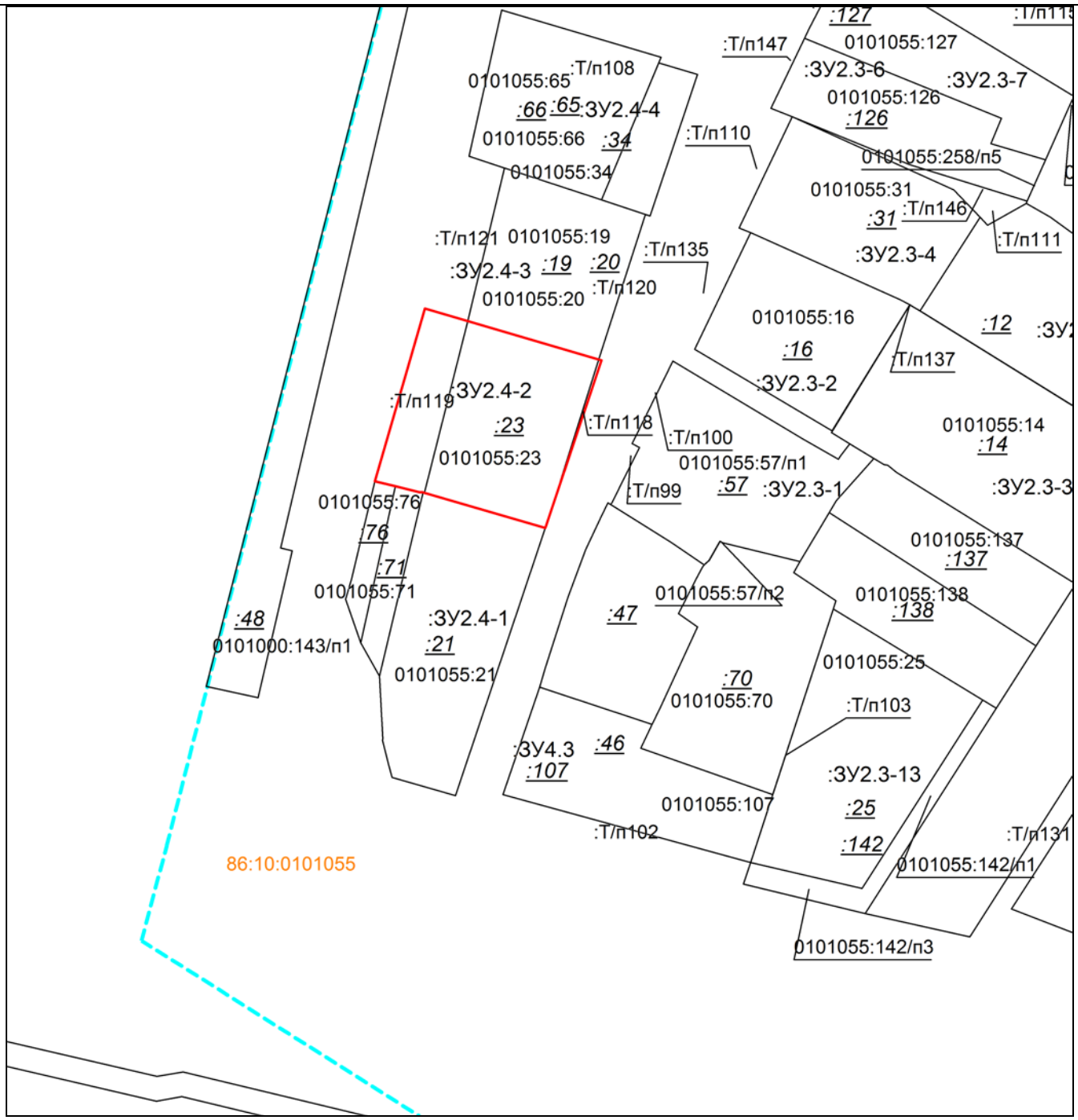

Масштаб 1: 1000

Условные обозначения:

———————	– существующие границы земельных участков, имеющиеся в ЕГРН сведения о которых достаточны для определения их местоположения,
———————	– образованная граница земельного участка, сведения о которой достаточны для определения ее местоположения

Площадь образуемого земельного участка: 871 кв.м.
:ЗУ2.4-2 = 0101055:23+:Т/п118+:Т/п119
:ЗУ2.4-2 = 632,25+6,46+232,60 = 871 кв.м

Условный номер образуемого земельного участка:		**:ЗУ2.4-2**	Площадь образуемого земельного участка, м^2:		871
Точка, №	X	Y	Точка, №	X	Y
1	981771,84	3576060,36	7	981741,47	3576060,07
2	981769,76	3576067,43	8	981741,49	3576059,56

3	981763,41	3576089,04	9	981742,50	3576055,51
4	981763,27	3576089,50	10	981743,30	3576052,11
5	981735,61	3576080,24	1	981771,84	3576060,36
6	981741,40	3576060,30			

Схема расположения образуемого земельного участка :ЗУ2.4-3 на кадастровом плане территории в пределах кадастрового квартала 86:10:0101055

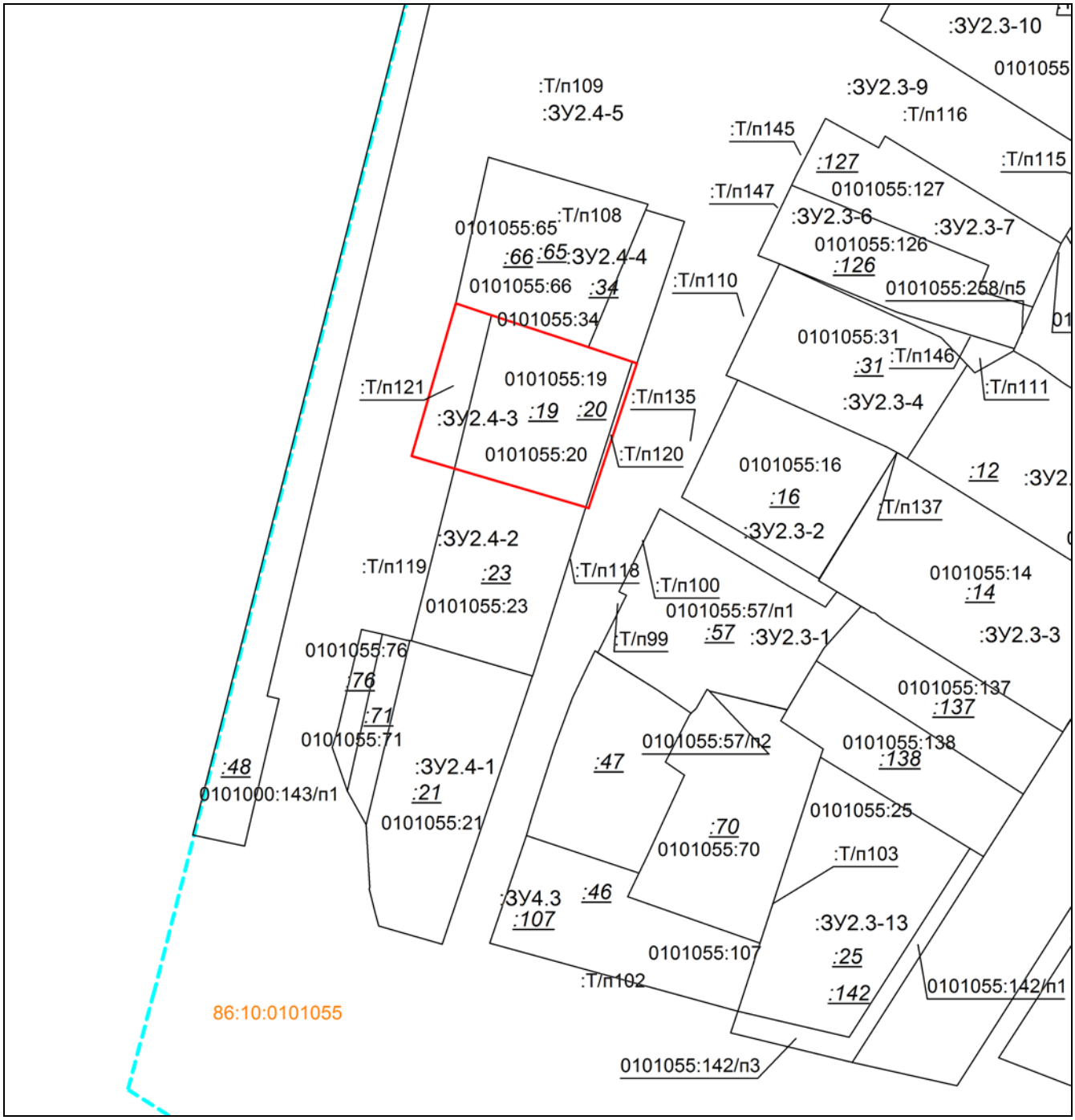

Масштаб 1: 1000

Условные обозначения:

———————	– существующие границы земельных участков, имеющиеся в ЕГРН сведения о которых достаточны для определения их местоположения,
———————	– образованная граница земельного участка, сведения о которой достаточны для определения ее местоположения

Площадь образуемого земельного участка: 793кв.м. :ЗУ2.4-3 = 0101055:20+:Т/п120+:Т/п121 :ЗУ2.4-3 = 600,51+16,12+176,46 = 793 кв.м					
Условный номер образуемого земельного участка:		**:ЗУ2.4-3**	Площадь образуемого земельного участка, м^2:		793
Точка, №	X	Y	Точка, №	X	Y
1	981771,84	3576060,36	6	981741,47	3576060,07
2	981769,76	3576067,43	7	981741,49	3576059,56
3	981763,41	3576089,04	8	981742,50	3576055,51
4	981763,27	3576089,50	9	981743,30	3576052,11
5	981735,61	3576080,24	1	981771,84	3576060,36

Схема расположения образуемого земельного участка :ЗУ2.4-4 на кадастровом плане территории в пределах кадастрового квартала 86:10:0101055

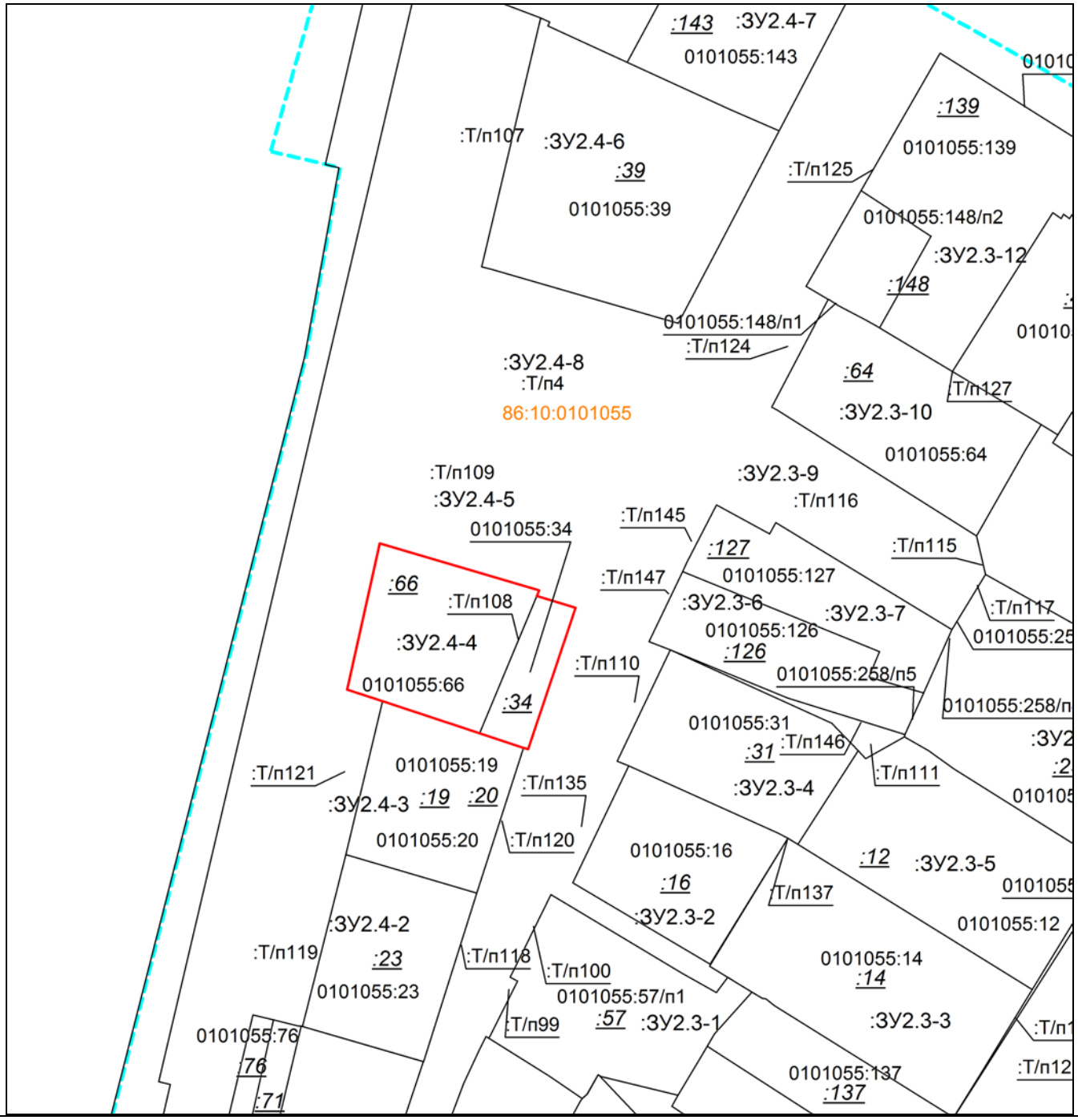

Масштаб 1: 1000	
Условные обозначения:	
————————	– существующие границы земельных участков, имеющиеся в ЕГРН сведения о которых достаточны для определения их местоположения,
————————	– образованная граница земельного участка, сведения о которой достаточны для определения ее местоположения

Площадь образуемого земельного участка: 816 кв.м.
:ЗУ2.4-4 = 0101055:34+0101055:66+:Т/п108
:ЗУ2.4-4 = 185,22+630,33+0,14 = 816 кв.м

Условный номер образуемого земельного участка:		**:ЗУ2.4-4**	Площадь образуемого земельного участка, м^2:		816
Точка, №	X	Y	Точка, №	X	Y
1	981821,10	3576073,03	7	981787,38	3576096,73
2	981813,34	3576099,30	8	981789,78	3576089,48
3	981812,40	3576098,92	9	981795,05	3576073,50
4	981811,39	3576102,28	10	981796,99	3576067,64
5	981810,48	3576105,31	1	981821,10	3576073,03
6	981787,13	3576097,49			

Схема расположения образуемого земельного участка :ЗУ2.4-5 на кадастровом плане территории в пределах кадастрового квартала 86:10:0101055

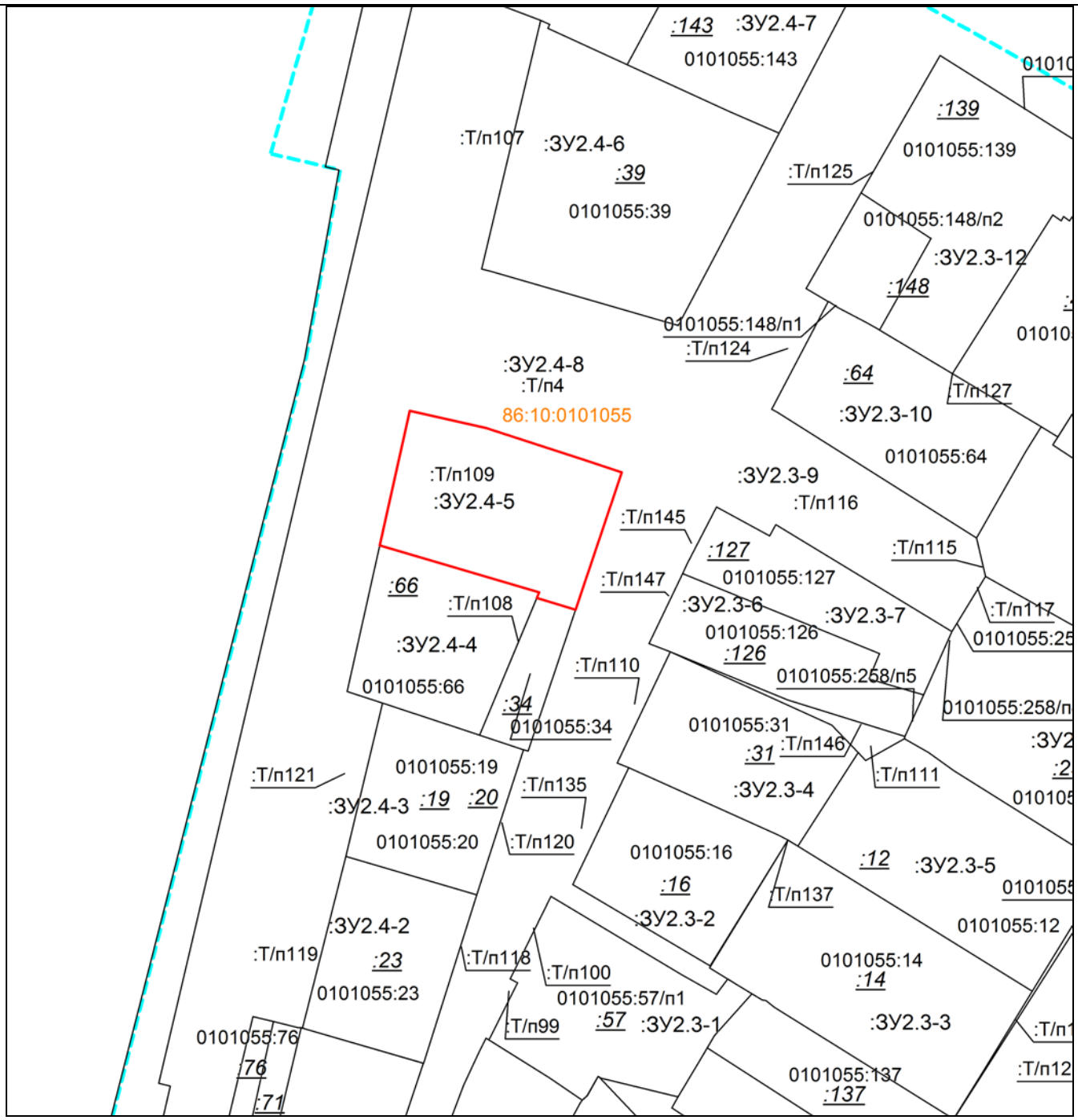

Масштаб 1: 1000

Условные обозначения:

———————	– существующие границы земельных участков, имеющиеся в ЕГРН сведения о которых достаточны для определения их местоположения,
———————	– образованная граница земельного участка, сведения о которой достаточны для определения ее местоположения

Площадь образуемого земельного участка: 824 кв.м.
:ЗУ2.4-5 = :Т/п109
:ЗУ2.4-5 = 824,07 кв.м

Условный номер образуемого земельного участка:		**:ЗУ2.4-5**	Площадь образуемого земельного участка, м^2:		824
Точка, №	X	Y	Точка, №	X	Y
1	981821,10	3576073,03	6	981811,39	3576102,28
2	981843,30	3576077,97	7	981812,40	3576098,92

3	981840,50	3576090,53	8	981813,34	3576099,30
4	981834,89	3576107,72	1	981821,10	3576073,03
5	981833,18	3576112,96			

Схема расположения образуемого земельного участка :ЗУ2.4-6 на кадастровом плане территории в пределах кадастрового квартала 86:10:0101055

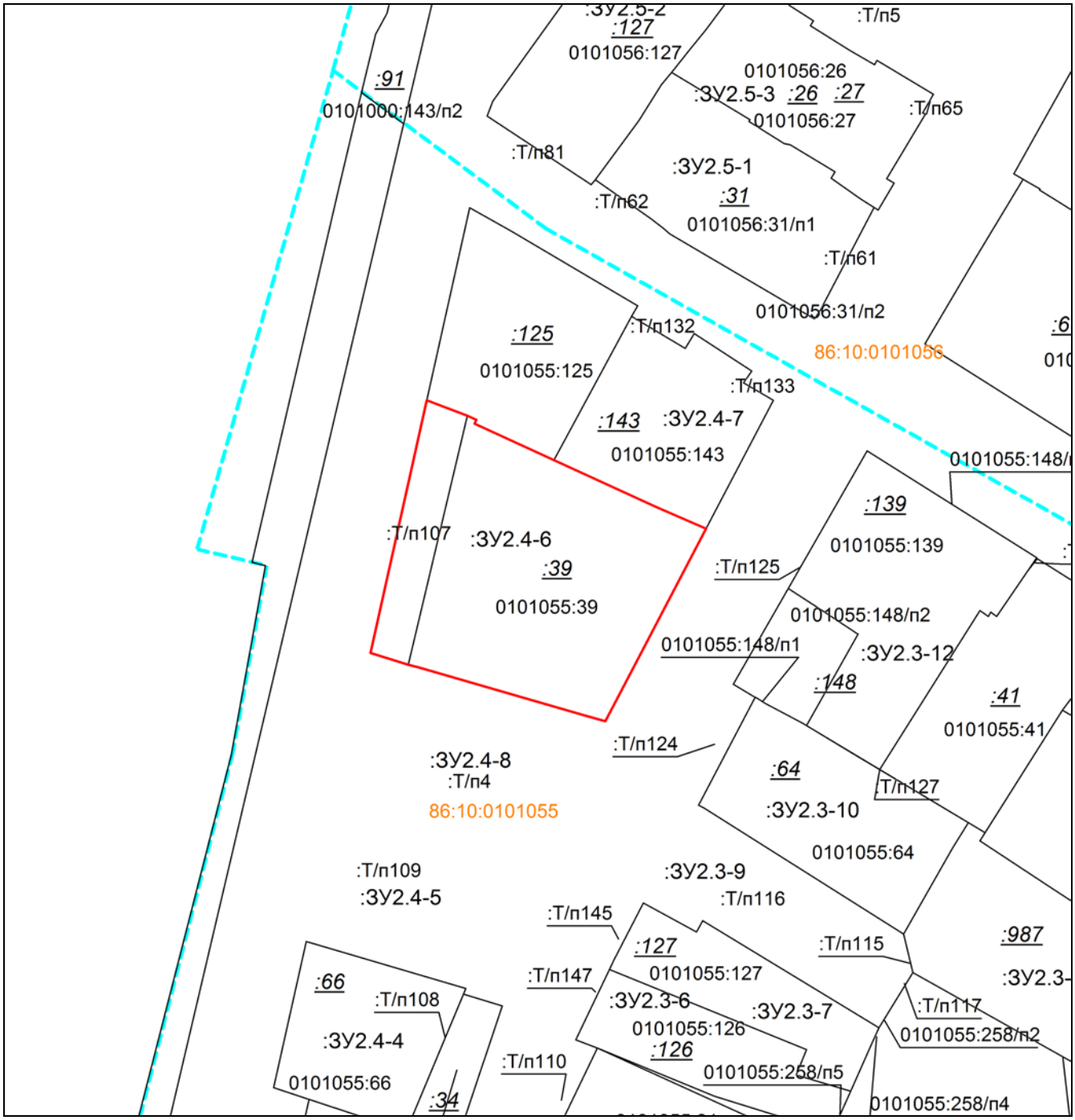

Масштаб 1: 1000

Условные обозначения:

———————	– существующие границы земельных участков, имеющиеся в ЕГРН сведения о которых достаточны для определения их местоположения,
———————	– образованная граница земельного участка, сведения о которой достаточны для определения ее местоположения

Площадь образуемого земельного участка: 1761 кв.м.

:ЗУ2.4-6 = 0101055:39+:Т/п107 :ЗУ2.4-6 = 1472,54+288,11 = 1761кв.м					
Условный номер образуемого земельного участка:		**:ЗУ2.4-6**	Площадь образуемого земельного участка, м^2:		1761
Точка, №	X	Y	Точка, №	X	Y
1	981868,69	3576083,61	8	981889,15	3576138,87
2	981910,32	3576092,87	9	981870,04	3576128,88
3	981907,77	3576099,56	10	981857,41	3576122,27
4	981907,09	3576101,03	11	981858,40	3576118,84
5	981906,48	3576100,76	12	981866,33	3576091,36
6	981900,47	3576113,84	13	981866,72	3576089,82
7	981892,71	3576130,71	1	981868,69	3576083,61

Схема расположения образуемого земельного участка :ЗУ2.4-7 на кадастровом плане территории в пределах кадастрового квартала 86:10:0101055

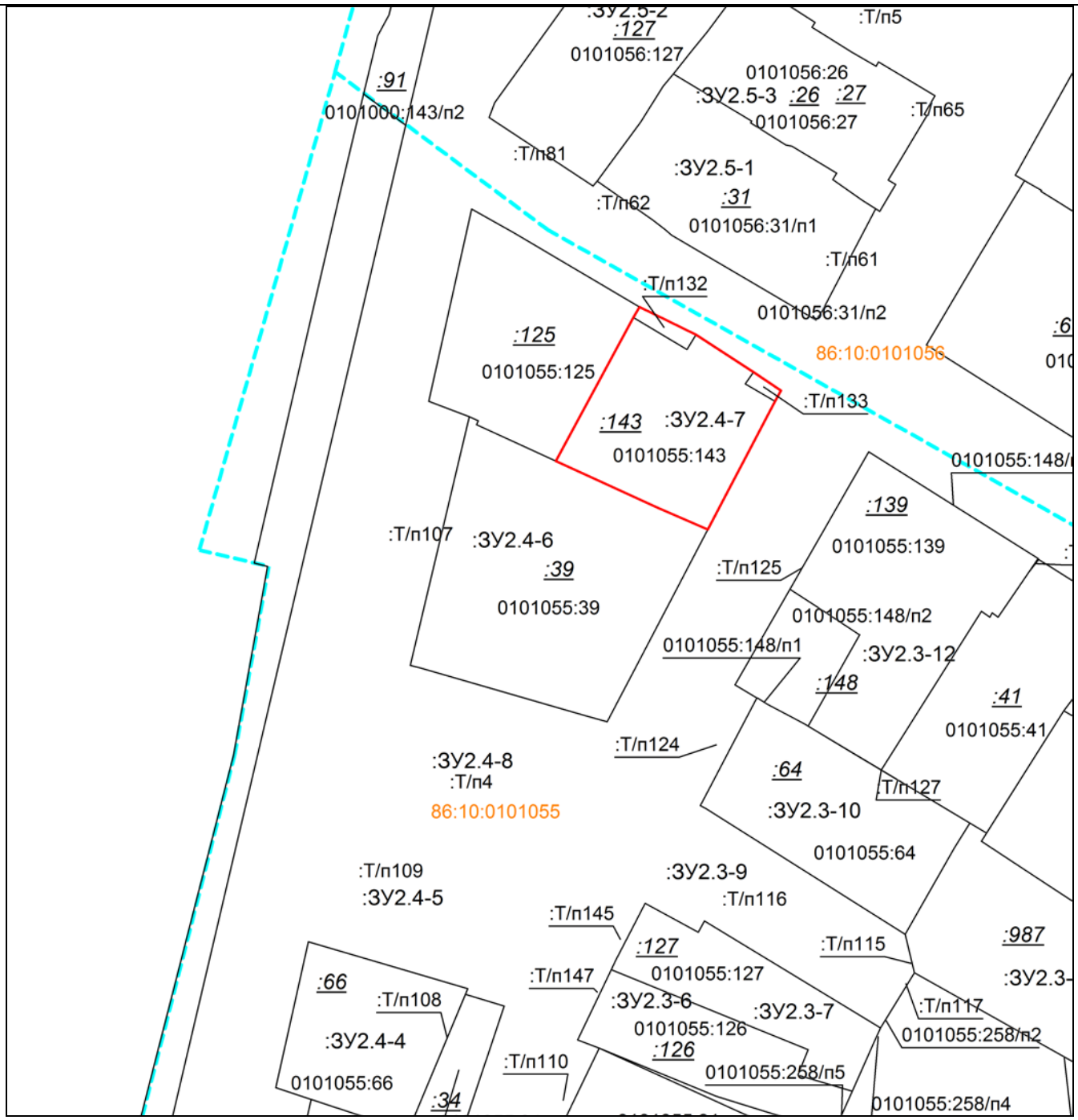

Масштаб 1: 1000

Условные обозначения:

————	– существующие границы земельных участков, имеющиеся в ЕГРН сведения о которых достаточны для определения их местоположения,
————	– образованная граница земельного участка, сведения о которой достаточны для определения ее местоположения

Площадь образуемого земельного участка: 761 кв.м.
:ЗУ2.4-7 = 0101055:143+:Т/п132+:Т/п133
:ЗУ2.4-7 = 723,25+25,28+12,15 = 761кв.м

Условный номер образуемого земельного участка:		**:ЗУ2.4-7**	Площадь образуемого земельного участка, м^2:		761
Точка, №	X	Y	Точка, №	X	Y
1	981924,17	3576126,59	6	981910,32	3576149,96
2	981925,89	3576127,64	7	981889,15	3576138,87

3	981921,32	3576136,93	8	981892,71	3576130,71
4	981915,14	3576146,42	9	981900,47	3576113,84
5	981912,10	3576150,93	1	981924,17	3576126,59

Схема расположения образуемого земельного участка :ЗУ2.4-8 на кадастровом плане территории в пределах кадастрового квартала 86:10:0101055

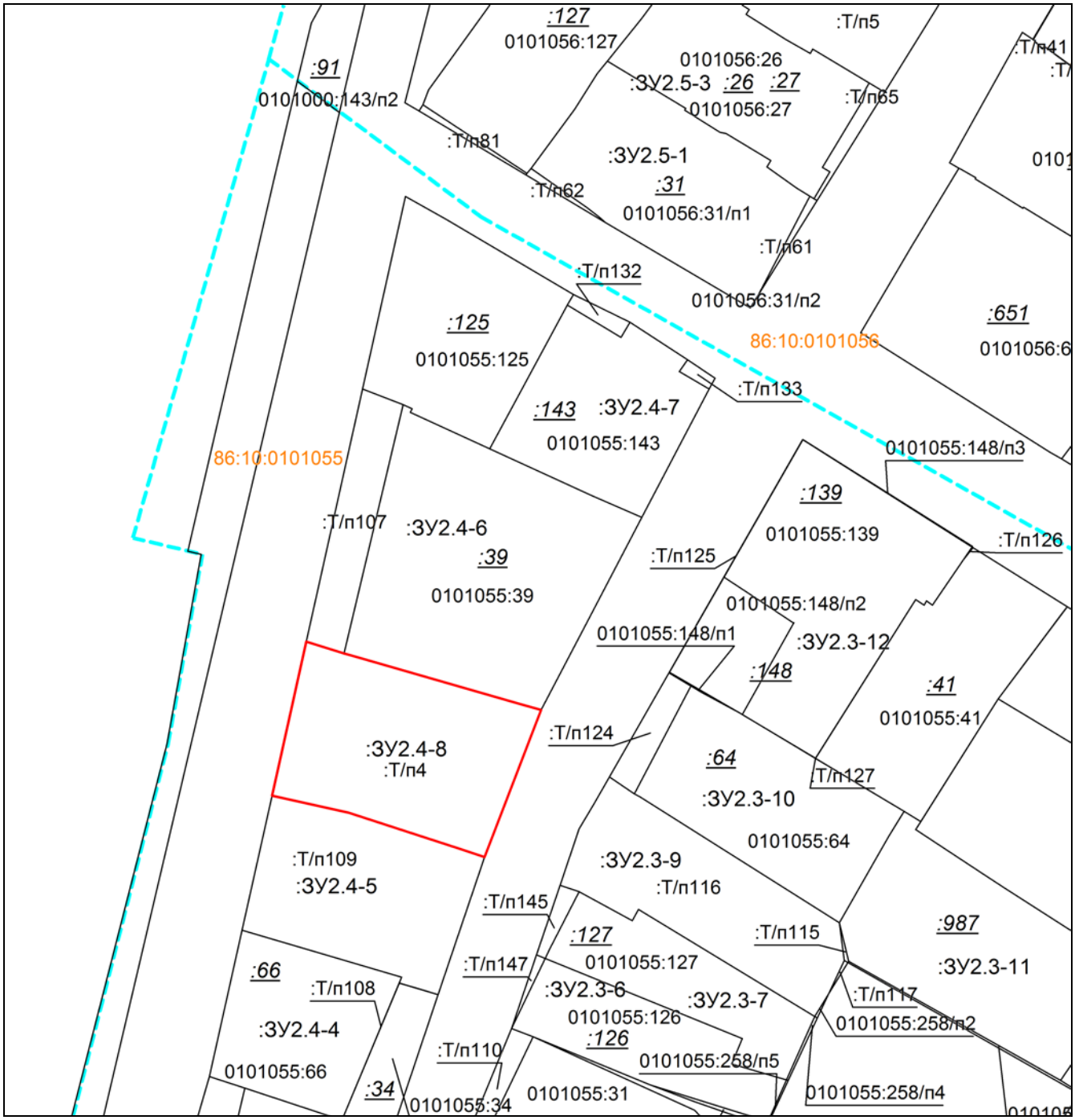

Масштаб 1: 1000

Условные обозначения:

———————	– существующие границы земельных участков, имеющиеся в ЕГРН сведения о которых достаточны для определения их местоположения,
———————	– образованная граница земельного участка, сведения о которой достаточны для определения ее местоположения

Площадь образуемого земельного участка: 977 кв.м.

:ЗУ2.4-8 = :Т/п4 :ЗУ2.4-8 = 976,83 кв.м					
Условный номер образуемого земельного участка:		**:ЗУ2.4-8**	Площадь образуемого земельного участка, м^2:		977
Точка, №	X	Y	Точка, №	X	Y
1	981868,69	3576083,61	6	981833,18	3576112,96
2	981866,72	3576089,82	7	981834,89	3576107,72
3	981866,33	3576091,36	8	981840,50	3576090,53
4	981858,40	3576118,84	9	981843,30	3576077,97
5	981857,41	3576122,27	1	981868,69	3576083,61

Схема расположения образуемого земельного участка :ЗУ2.5-1 на кадастровом плане территории в пределах кадастрового квартала 86:10:0101056

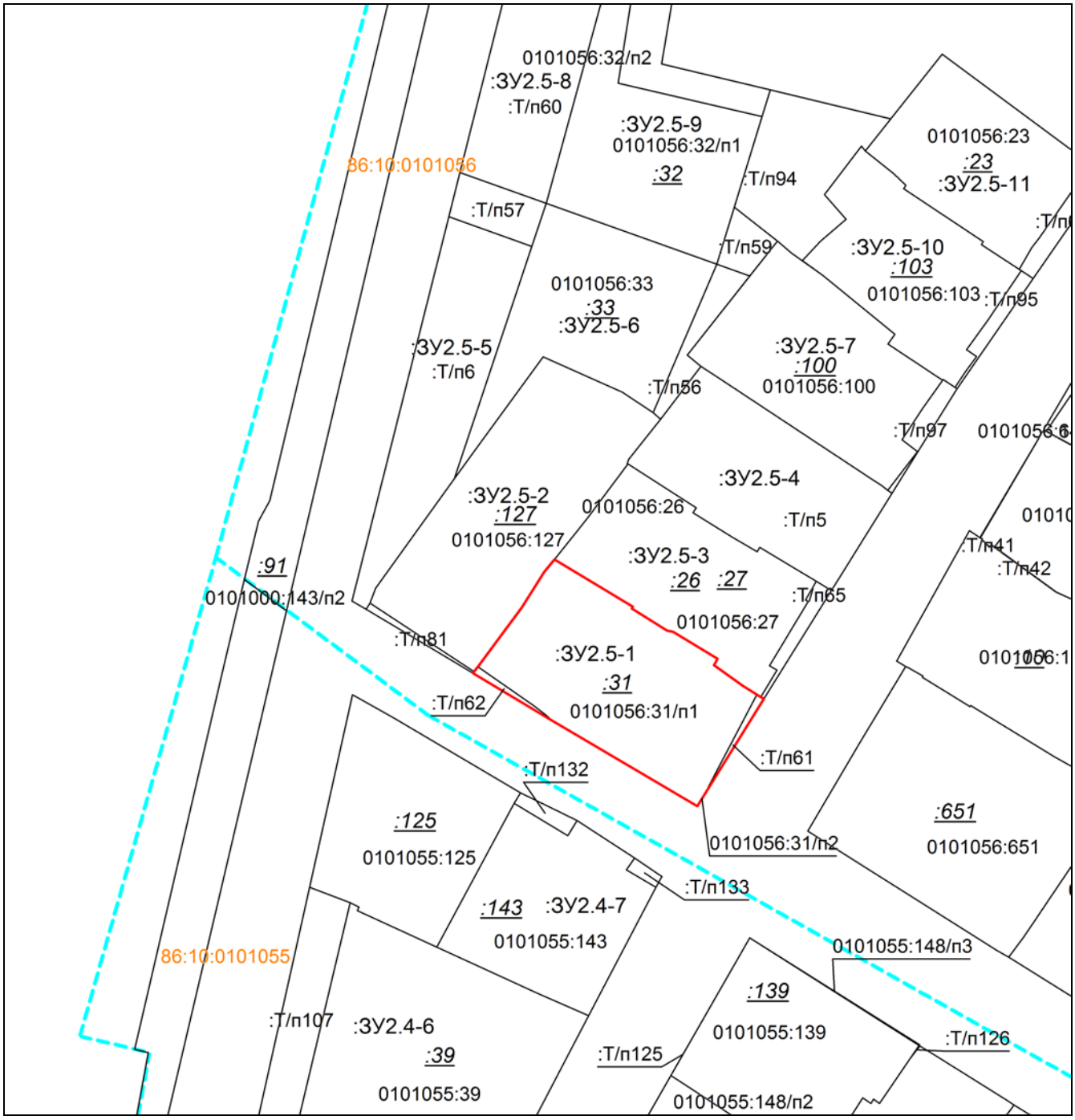

Масштаб 1: 1000	
Условные обозначения:	
————————	– существующие границы земельных участков, имеющиеся в ЕГРН сведения о которых достаточны для определения их местоположения,
————————	– образованная граница земельного участка, сведения о которой достаточны для определения ее местоположения

Площадь образуемого земельного участка: 942 кв.м.
:ЗУ2.5-1 = 0101056:31/п1+:Т/п61+:Т/п62
:ЗУ2.5-1 = 917,49+12,59+11,80 = 942 кв.м

Условный номер образуемого земельного участка:		**:ЗУ2.5-1**	Площадь образуемого земельного участка, м^2:		942
Точка, №	X	Y	Точка, №	X	Y
1	981945,63	3576119,79	10	981952,43	3576152,78
2	981945,87	3576119,98	11	981948,00	3576160,12
3	981946,70	3576120,62	12	981946,93	3576159,50
4	981956,46	3576127,85	13	981943,49	3576164,37
5	981962,33	3576131,53	14	981941,70	3576167,23
6	981964,38	3576133,21	15	981941,39	3576167,74
7	981956,58	3576146,14	16	981923,72	3576156,74
8	981956,29	3576145,96	17	981937,77	3576132,93
9	981952,65	3576151,77	1	981945,63	3576119,79

Схема расположения образуемого земельного участка :ЗУ2.5-2 на кадастровом плане территории в пределах кадастрового квартала 86:10:0101056

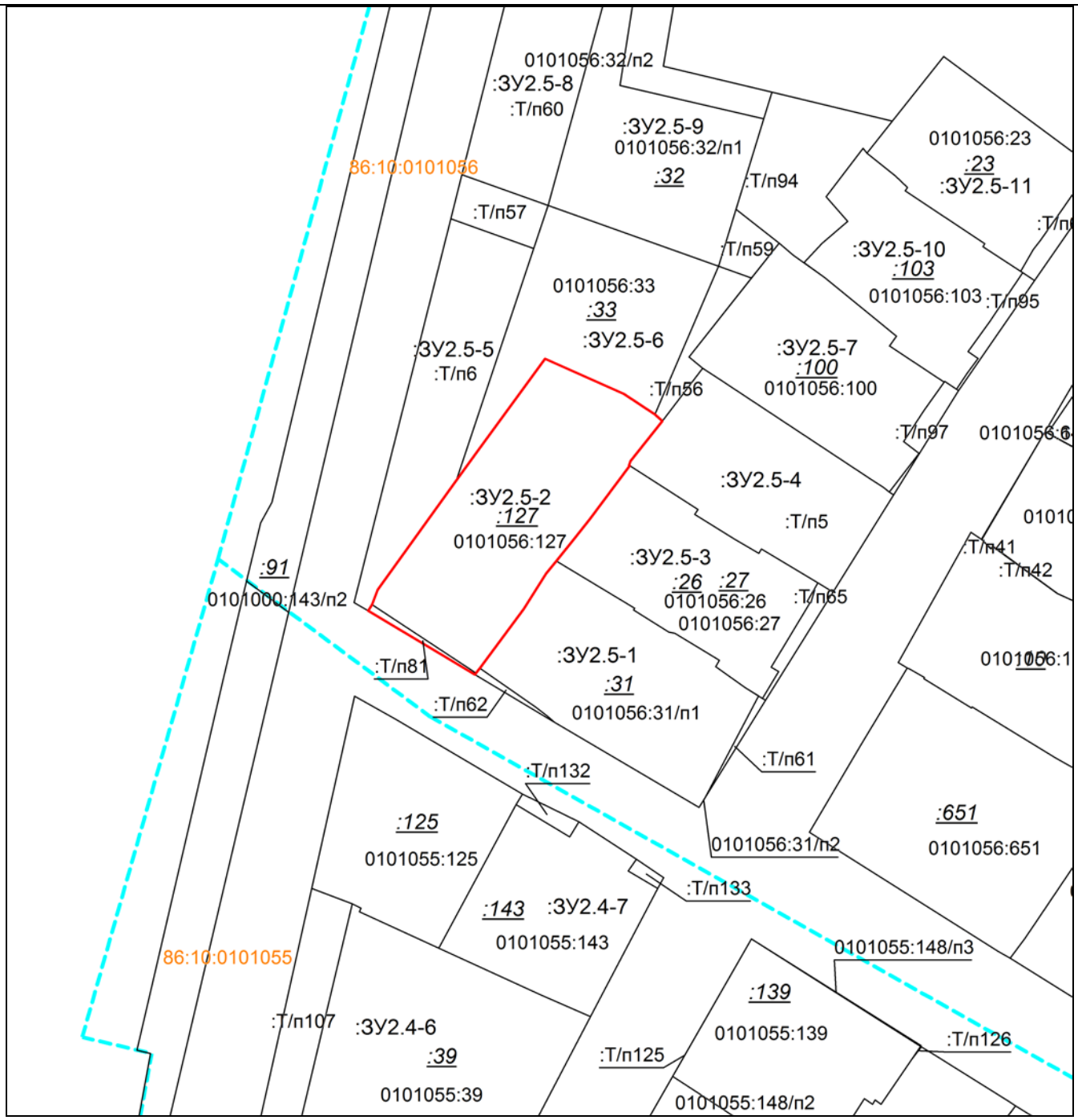

Масштаб 1: 1000

Условные обозначения:

————	– существующие границы земельных участков, имеющиеся в ЕГРН сведения о которых достаточны для определения их местоположения,
————	– образованная граница земельного участка, сведения о которой достаточны для определения ее местоположения

Площадь образуемого земельного участка: 1111 кв.м.
:ЗУ2.5-2 = 0101056:127+:Т/п81
:ЗУ2.5-2 = 1095,00+15,55 = 1111 кв.м

Условный номер образуемого земельного участка:		**:ЗУ2.5-2**	Площадь образуемого земельного участка, м^2:		1111
Точка, №	X	Y	Точка, №	X	Y
1	981977,67	3576116,73	12	981964,38	3576133,21
2	981982,60	3576120,29	13	981962,33	3576131,53

3	981997,80	3576131,37	14	981956,46	3576127,85
4	981991,97	3576144,37	15	981946,70	3576120,62
5	981988,61	3576149,46	16	981945,87	3576119,98
6	981987,49	3576150,71	17	981945,63	3576119,79
7	981980,90	3576145,47	18	981956,16	3576102,19
8	981980,19	3576145,21	19	981957,20	3576102,81
9	981980,12	3576145,34	20	981959,64	3576103,76
10	981971,27	3576138,74	1	981977,67	3576116,73
11	981968,25	3576136,31			

Схема расположения образуемого земельного участка :ЗУ2.5-3 на кадастровом плане территории в пределах кадастрового квартала 86:10:0101056

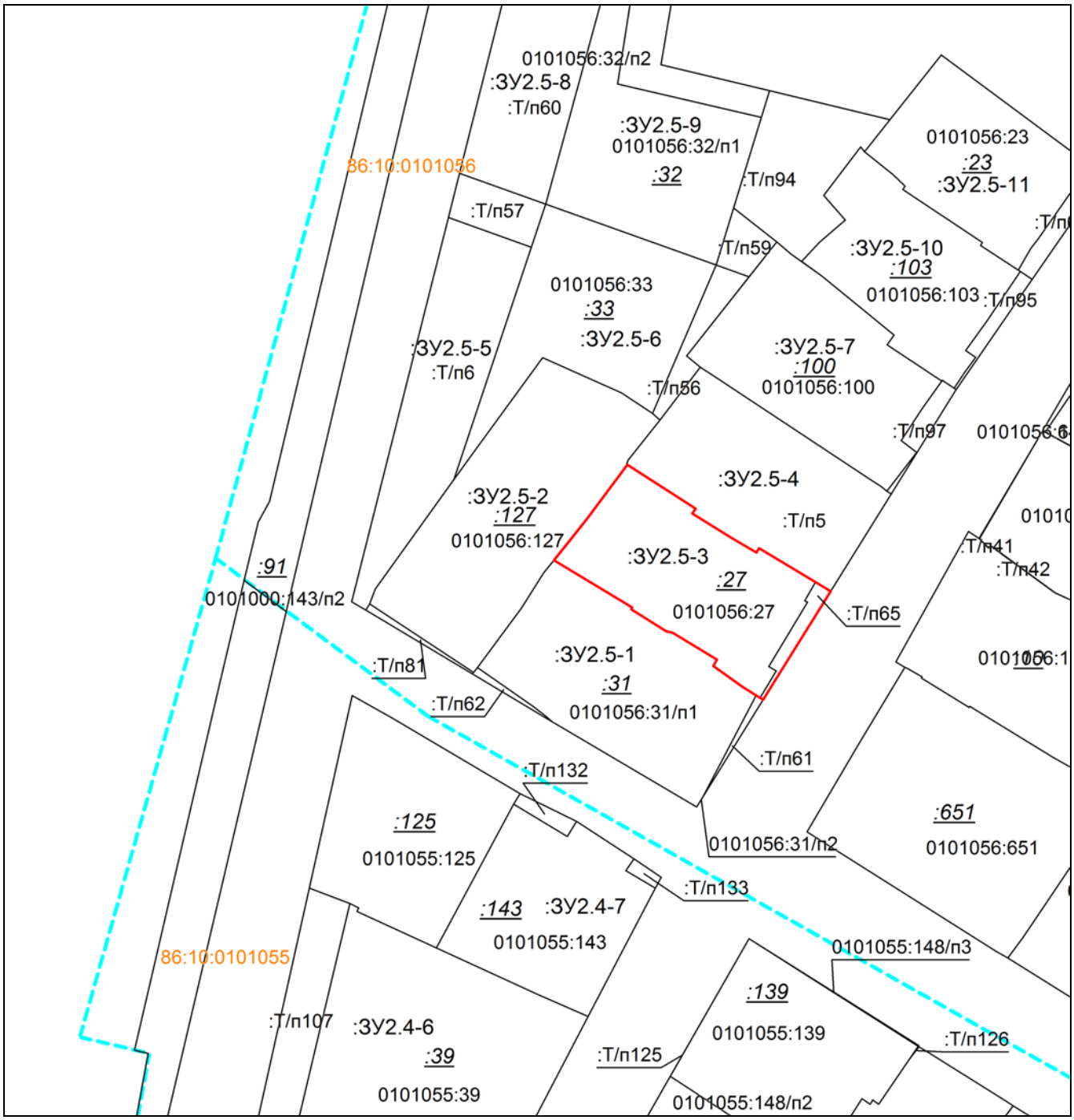

Масштаб 1: 1000

Условные обозначения:	
_____	– существующие границы земельных участков, имеющиеся в ЕГРН сведения о которых достаточны для определения их местоположения,
_____	– образованная граница земельного участка, сведения о которой достаточны для определения ее местоположения

Площадь образуемого земельного участка: 791 кв.м.
:ЗУ2.5-3 = 0101056:27+:Т/п65
:ЗУ2.5-3 = 749,58+40,97 = 791 кв.м

Условный номер образуемого земельного участка:		**:ЗУ2.5-3**	Площадь образуемого земельного участка, м^2:		791
Точка, №	X	Y	Точка, №	X	Y
1	981964,38	3576133,21	12	981941,39	3576167,74
2	981968,25	3576136,31	13	981941,70	3576167,23
3	981971,27	3576138,74	14	981943,49	3576164,37
4	981980,12	3576145,34	15	981946,93	3576159,50
5	981972,88	3576156,59	16	981948,00	3576160,12
6	981972,09	3576156,05	17	981952,43	3576152,78
7	981967,96	3576162,65	18	981952,65	3576151,77
8	981965,65	3576166,64	19	981956,29	3576145,96
9	981966,37	3576167,04	20	981956,58	3576146,14
10	981960,79	3576176,35	1	981964,38	3576133,21
11	981959,28	3576178,87			

Схема расположения образуемого земельного участка :ЗУ2.5-4 на кадастровом плане территории в пределах кадастрового квартала 86:10:0101056

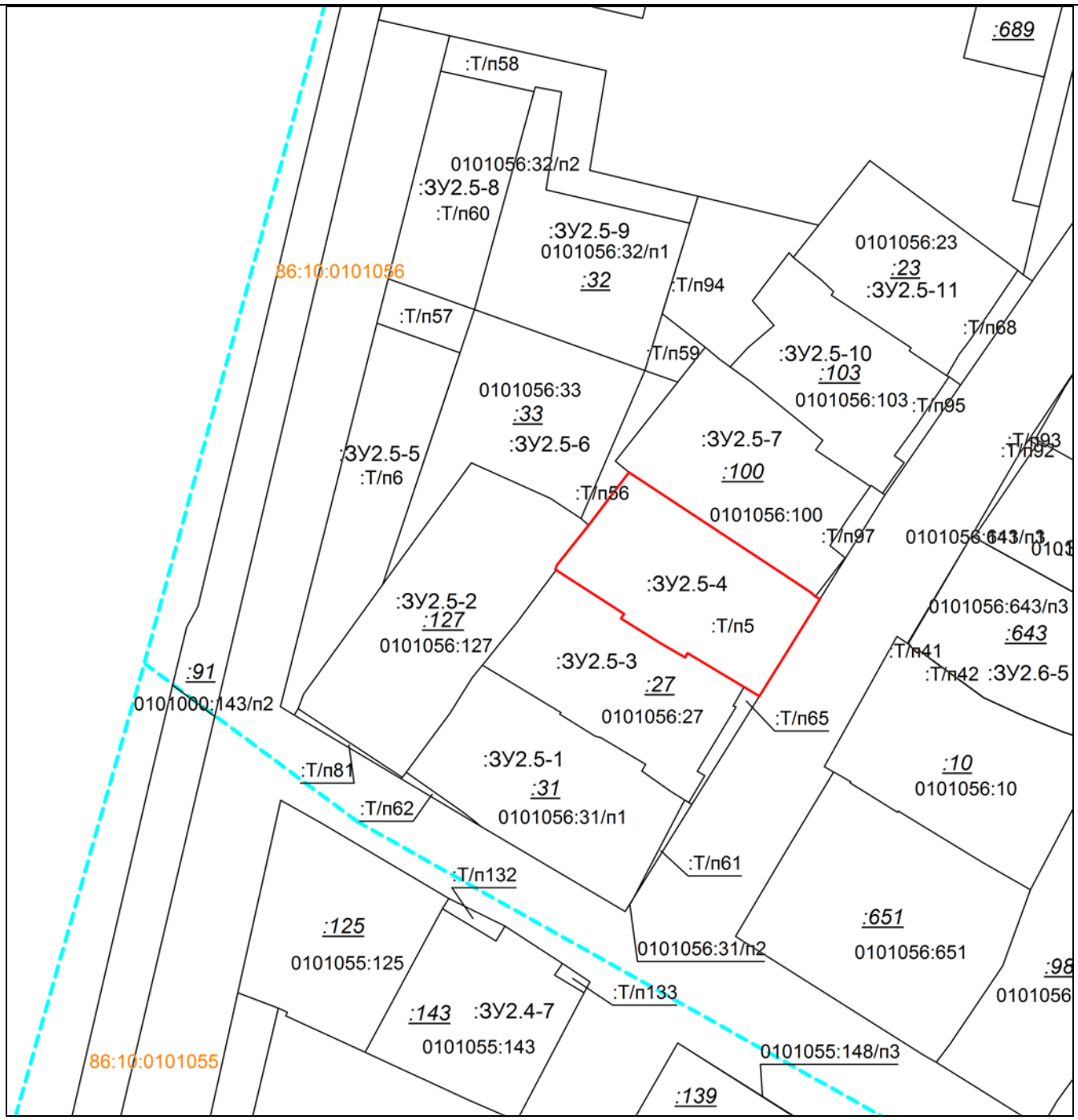

Масштаб 1: 1000

Условные обозначения:

———————	– существующие границы земельных участков, имеющиеся в ЕГРН сведения о которых достаточны для определения их местоположения,
———————	– образованная граница земельного участка, сведения о которой достаточны для определения ее местоположения

Площадь образуемого земельного участка: 774 кв.м.
:ЗУ2.5-4 = :Т/п5
:ЗУ2.5-4 = 773,83 кв.м

Условный номер образуемого земельного участка:		**:ЗУ2.5-4**	Площадь образуемого земельного участка, м^2:		774
Точка, №	X	Y	Точка, №	X	Y
1	981996,21	3576157,37	10	981965,65	3576166,64
2	981994,41	3576160,13	11	981967,96	3576162,65

3	981977,78	3576185,30	12	981972,09	3576156,05
4	981976,52	3576187,20	13	981972,88	3576156,59
5	981975,76	3576188,11	14	981980,12	3576145,34
6	981975,31	3576188,85	15	981980,19	3576145,21
7	981959,28	3576178,87	16	981980,90	3576145,47
8	981960,79	3576176,35	17	981987,49	3576150,71
9	981966,37	3576167,04	1	981996,21	3576157,37

Схема расположения образуемого земельного участка :ЗУ2.5-5 на кадастровом плане территории в пределах кадастрового квартала 86:10:0101056

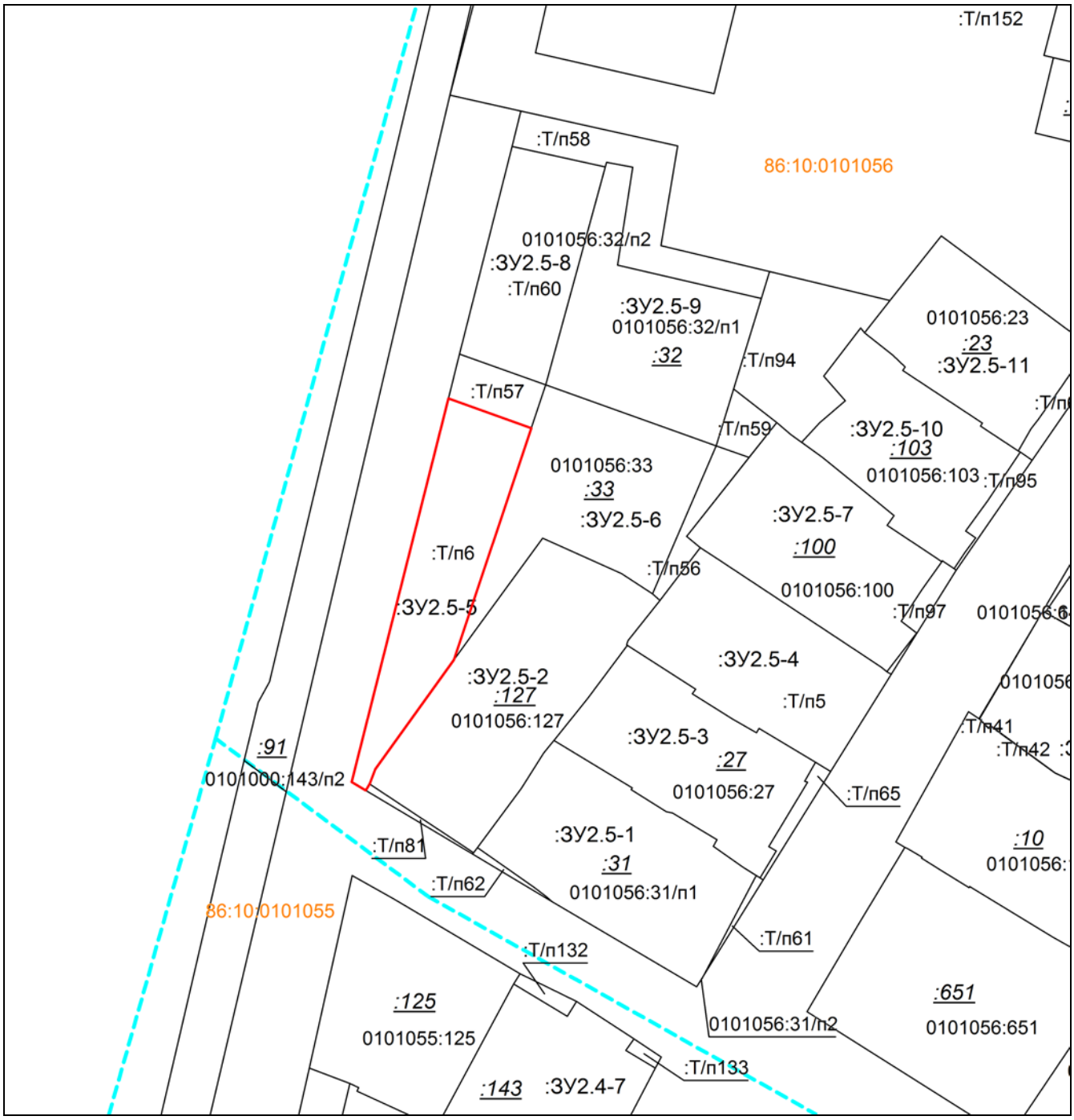

Масштаб 1: 1000

Условные обозначения:

_____	– существующие границы земельных участков, имеющиеся в ЕГРН

	сведения о которых достаточны для определения их местоположения,
_____	– образованная граница земельного участка, сведения о которой достаточны для определения ее местоположения

Площадь образуемого земельного участка: 694 кв.м.
:ЗУ2.5-5 = :Т/п6
:ЗУ2.5-5 = 693,57 кв.м

Условный номер образуемого земельного участка:		**:ЗУ2.5-5**	Площадь образуемого земельного участка, м^2:		694
Точка, №	X	Y	Точка, №	X	Y
1	982020,88	3576115,82	5	981957,20	3576102,81
2	982015,97	3576129,50	6	981956,16	3576102,19
3	981977,67	3576116,73	7	981957,54	3576099,87
4	981959,64	3576103,76	1	982020,88	3576115,82

Схема расположения образуемого земельного участка :ЗУ2.5-6 на кадастровом плане территории в пределах кадастрового квартала 86:10:0101056

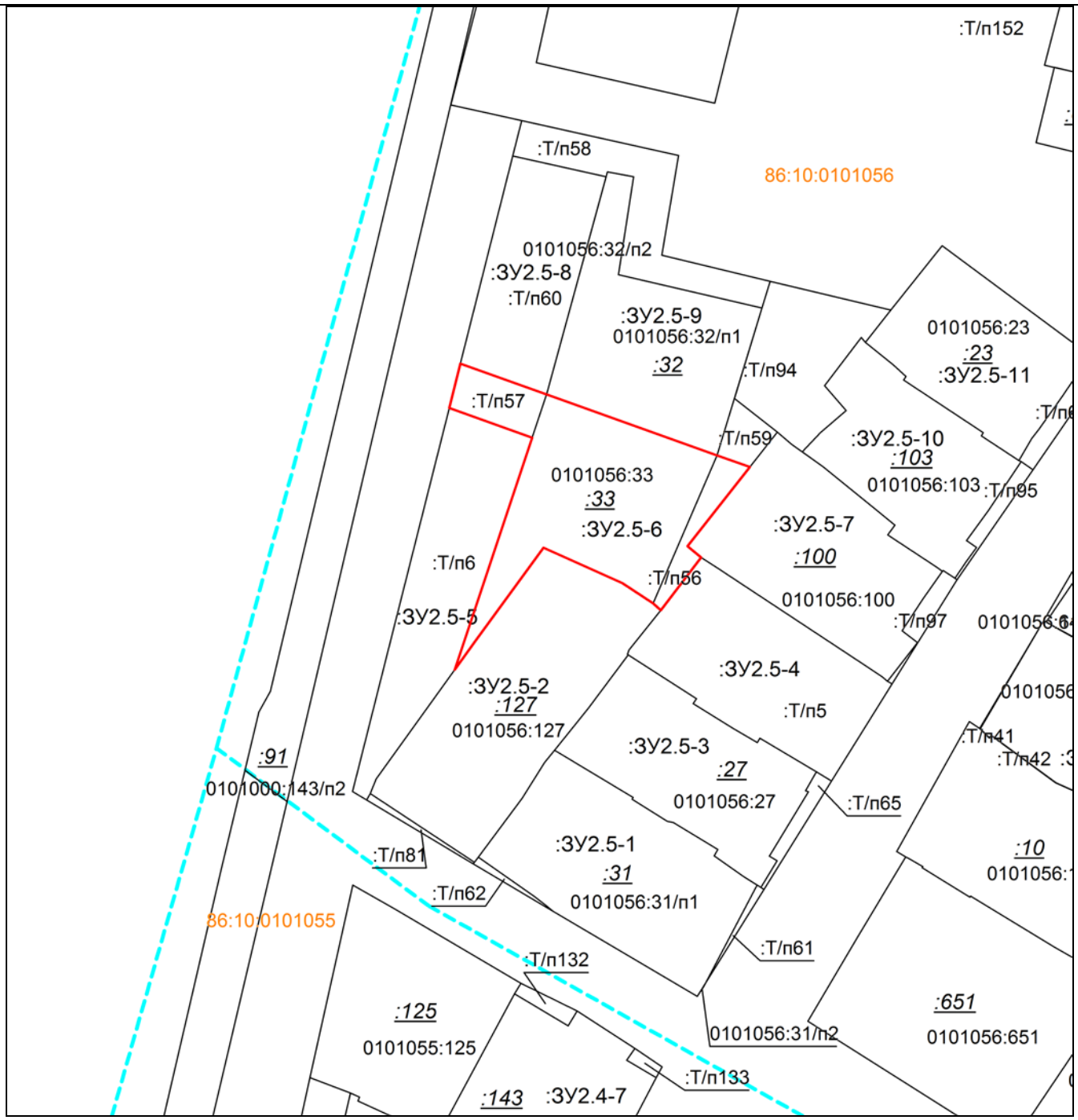

Масштаб 1: 1000

Условные обозначения:

———————	– существующие границы земельных участков, имеющиеся в ЕГРН сведения о которых достаточны для определения их местоположения,
———————	– образованная граница земельного участка, сведения о которой достаточны для определения ее местоположения

Площадь образуемого земельного участка: 1001 кв.м.
:ЗУ2.5-6 = 0101056:33+:Т/п56+:Т/п57
:ЗУ2.5-6 = 800,40+89,66+111,24 = 1001 кв.м

Условный номер образуемого земельного участка:		**:ЗУ2.5-6**	Площадь образуемого земельного участка, м^2:		1001
Точка, №	X	Y	Точка, №	X	Y
1	982028,18	3576117,66	9	981991,97	3576144,37
2	982023,10	3576131,88	10	981997,80	3576131,37

3	982013,05	3576159,99	11	981982,60	3576120,29
4	982011,12	3576165,40	12	981977,67	3576116,73
5	981998,07	3576155,12	13	982015,97	3576129,50
6	981996,21	3576157,37	14	982020,88	3576115,82
7	981987,49	3576150,71	1	982028,18	3576117,66
8	981988,61	3576149,46			

Схема расположения образуемого земельного участка :ЗУ2.5-7 на кадастровом плане территории в пределах кадастрового квартала 86:10:0101056

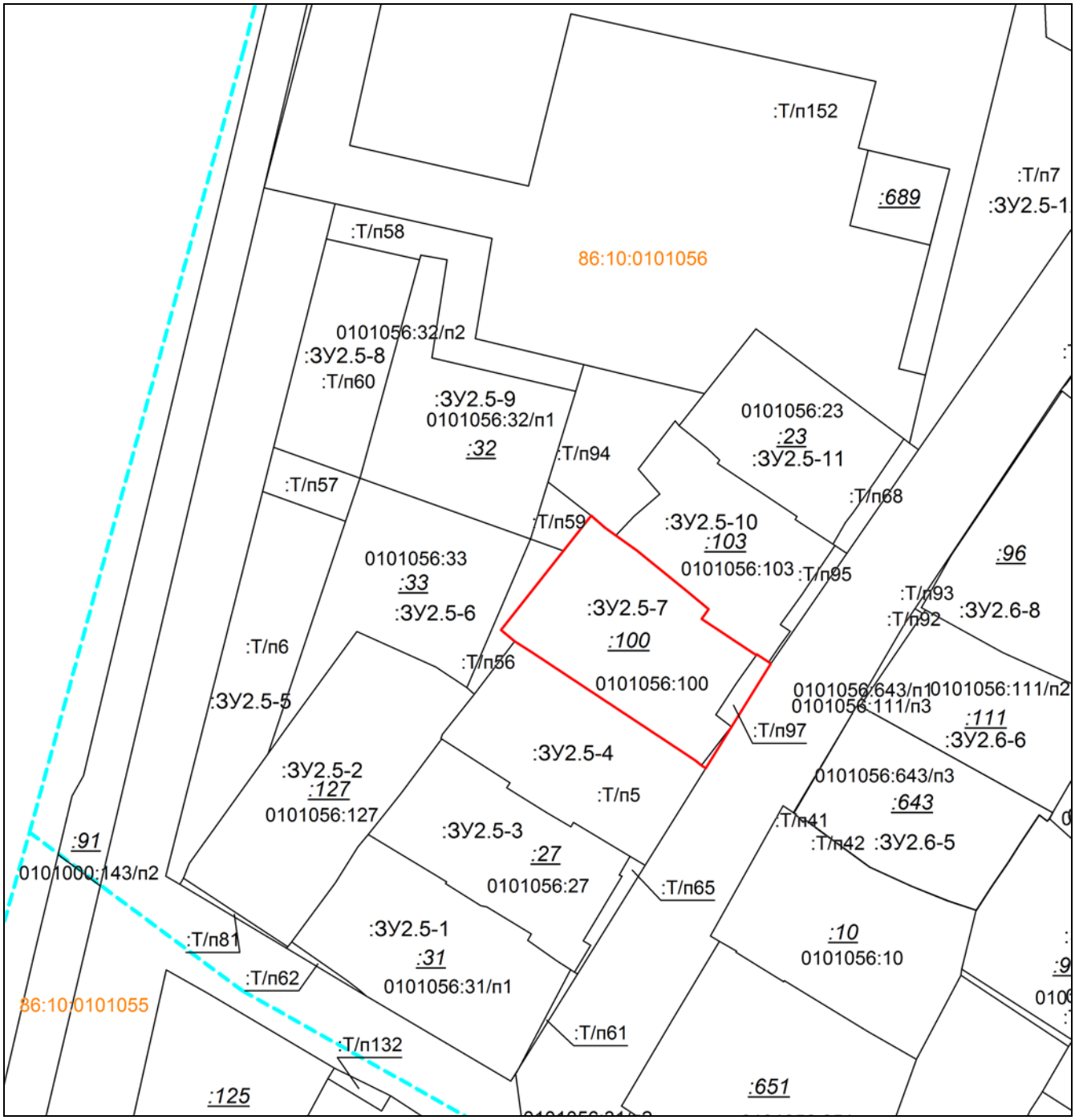

Масштаб 1: 1000

Условные обозначения:

_____	– существующие границы земельных участков, имеющиеся в ЕГРН сведения о которых достаточны для определения их местоположения,

_____	– образованная граница земельного участка, сведения о которой достаточны для определения ее местоположения

Площадь образуемого земельного участка: 871 кв.м.
:ЗУ2.5-7 = 0101056:100+:Т/п97
:ЗУ2.5-7 = 830,40+40,88 = 871 кв.м

Условный номер образуемого земельного участка:		**:ЗУ2.5-7**	Площадь образуемого земельного участка, $м^2$:		871
Точка, №	X	Y	Точка, №	X	Y
1	982011,12	3576165,40	11	981992,76	3576199,21
2	982016,89	3576169,95	12	981992,52	3576199,56
3	982014,88	3576172,31	13	981975,31	3576188,85
4	982011,19	3576177,46	14	981975,76	3576188,11
5	982004,40	3576185,81	15	981976,52	3576187,20
6	982001,52	3576189,32	16	981977,78	3576185,30
7	981999,91	3576188,15	17	981994,41	3576160,13
8	981994,57	3576196,20	18	981996,21	3576157,37
9	981993,91	3576197,17	19	981998,07	3576155,12
10	981994,05	3576197,27	1	982011,12	3576165,40

Схема расположения образуемого земельного участка :ЗУ2.5-8 на кадастровом плане территории в пределах кадастрового квартала 86:10:0101056

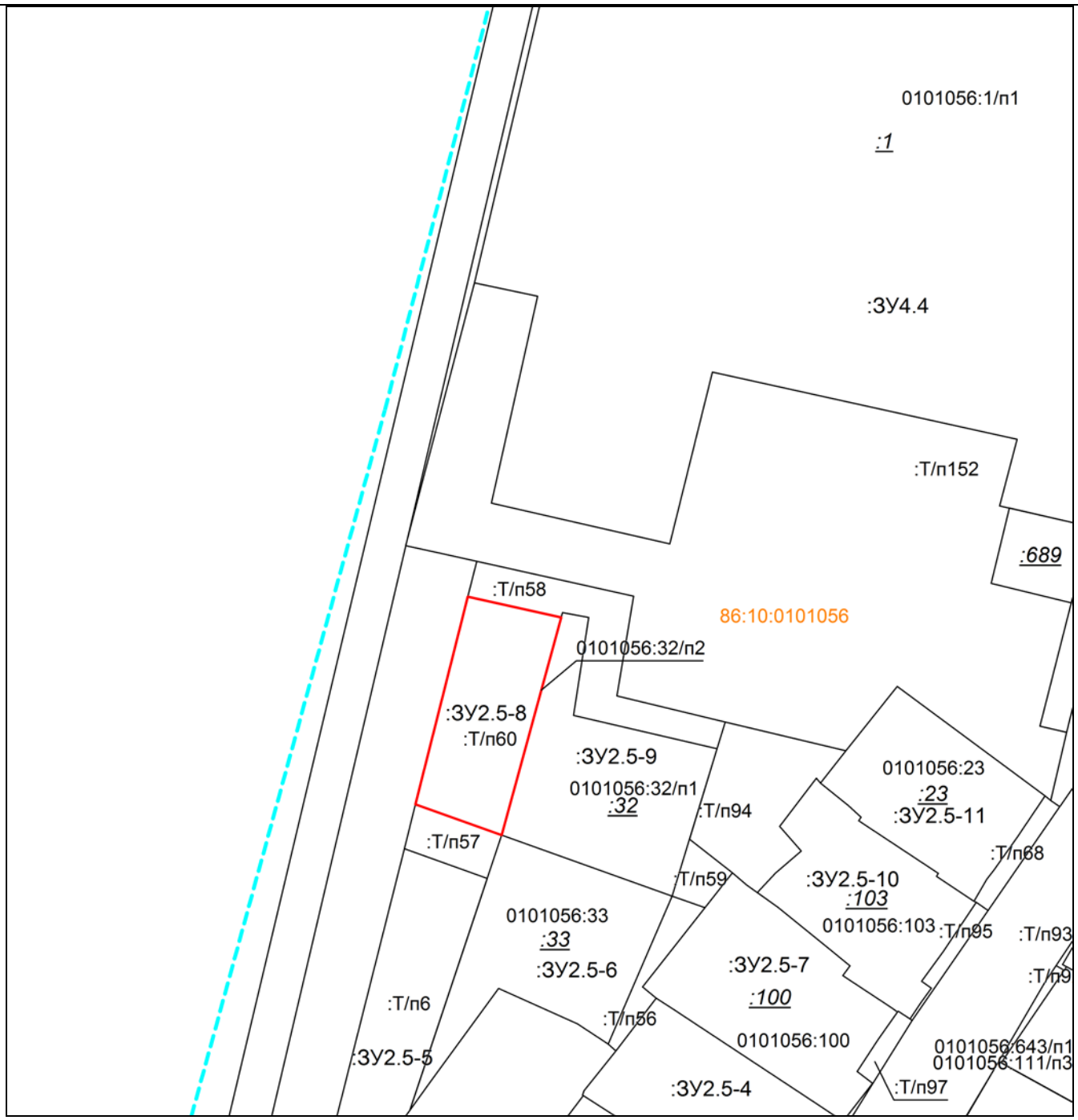

Масштаб 1: 1000

Условные обозначения:

———————	– существующие границы земельных участков, имеющиеся в ЕГРН сведения о которых достаточны для определения их местоположения,
———————	– образованная граница земельного участка, сведения о которой достаточны для определения ее местоположения

Площадь образуемого земельного участка: 559 кв.м.
:ЗУ2.5-8 = 0101056:32/п2+:Т/п60
:ЗУ2.5-8 = 0,05+559,44 = 559 кв.м

Условный номер образуемого земельного участка:		**:ЗУ2.5-8**	Площадь образуемого земельного участка, м^2:		559
Точка, №	X	Y	Точка, №	X	Y
1	982062,49	3576126,31	4	982028,18	3576117,66
2	982059,07	3576141,70	1	982062,49	3576126,31

3	982023,10	3576131,88			

Схема расположения образуемого земельного участка :ЗУ2.5-9 на кадастровом плане территории в пределах кадастрового квартала 86:10:0101056

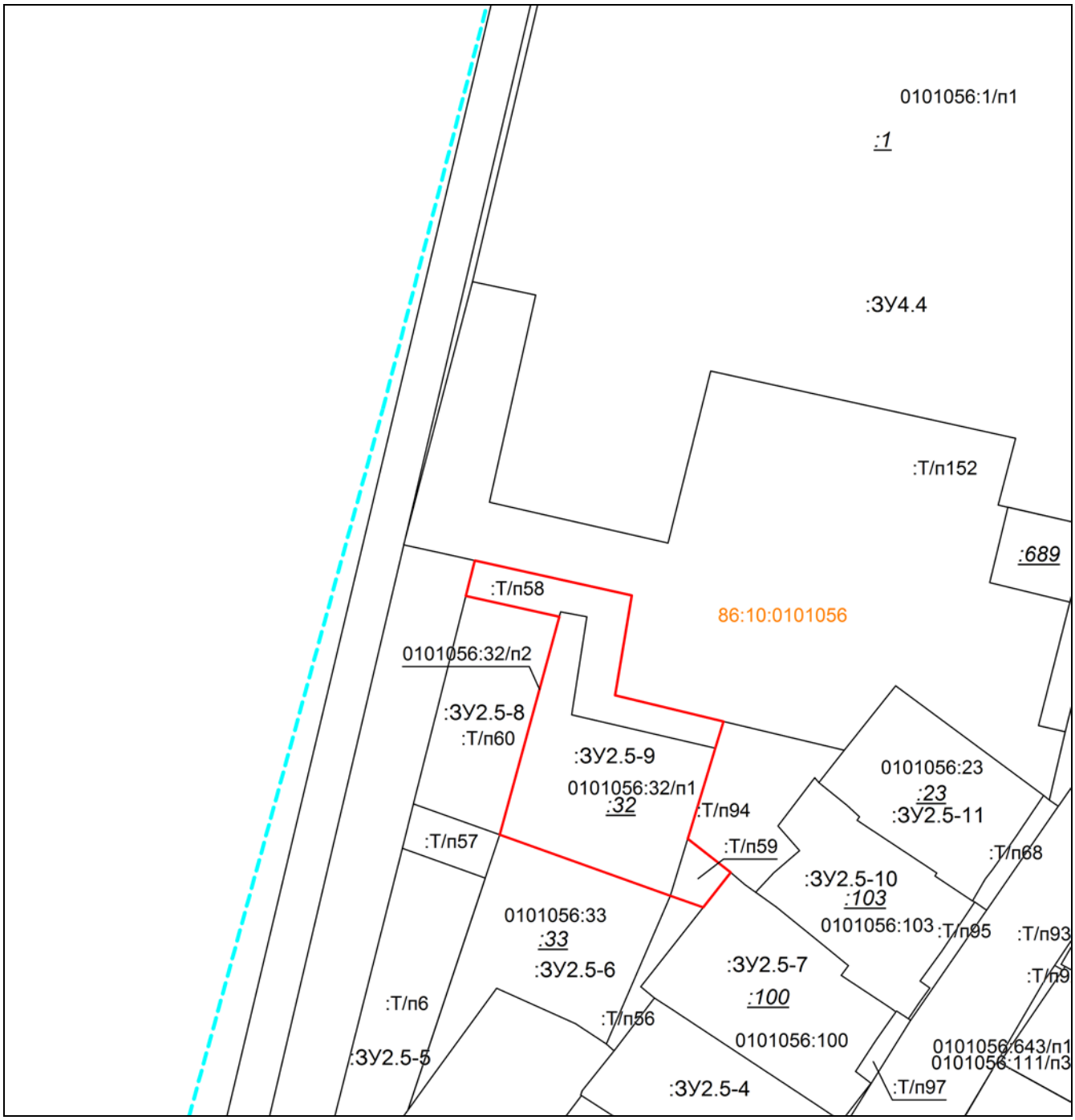

Масштаб 1: 1000

Условные обозначения:

———————	– существующие границы земельных участков, имеющиеся в ЕГРН сведения о которых достаточны для определения их местоположения,
———————	– образованная граница земельного участка, сведения о которой достаточны для определения ее местоположения

Площадь образуемого земельного участка: 1205 кв.м.
:ЗУ2.5-9 = 0101056:32/п1+:Т/п58+:Т/п59
:ЗУ2.5-9 = 800,33+343,04+61,25= 1205 кв.м

Условный номер образуемого земельного участка:		**:ЗУ2.5-9**	Площадь образуемого земельного участка, м^2:		1205
Точка, №	X	Y	Точка, №	X	Y
1	982062,49	3576126,31	8	982016,89	3576169,95
2	982068,31	3576127,77	9	982011,12	3576165,40
3	982062,57	3576153,62	10	982013,05	3576159,99
4	982046,09	3576150,88	11	982023,10	3576131,88
5	982041,80	3576168,76	12	982059,07	3576141,70
6	982037,38	3576167,41	1	982062,49	3576126,31
7	982022,44	3576162,85			

Схема расположения образуемого земельного участка :ЗУ2.5-10 на кадастровом плане территории в пределах кадастрового квартала 86:10:0101056

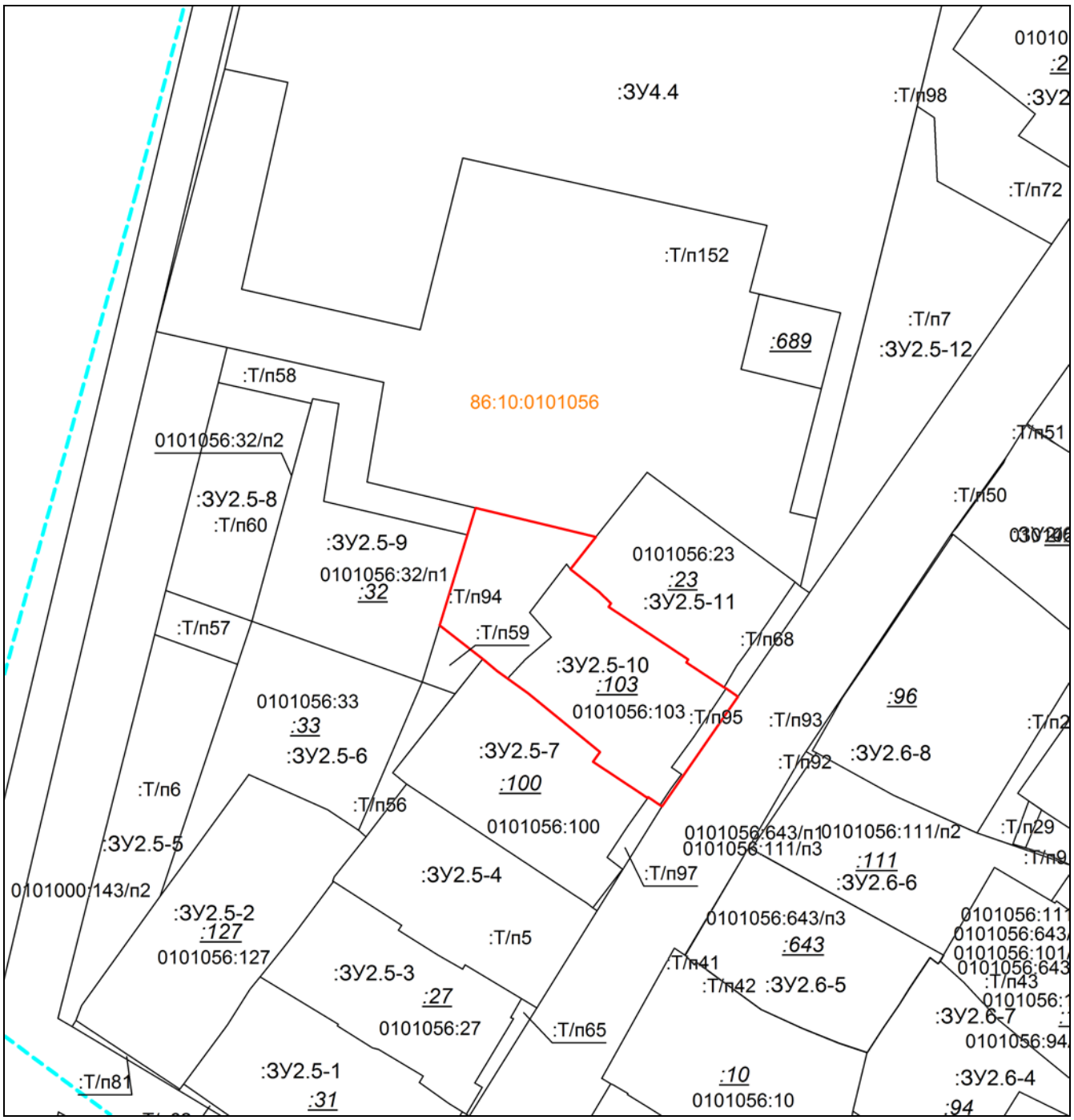

Масштаб 1: 1000	
Условные обозначения:	
_____	– существующие границы земельных участков, имеющиеся в ЕГРН сведения о которых достаточны для определения их местоположения,
_____	– образованная граница земельного участка, сведения о которой достаточны для определения ее местоположения

Площадь образуемого земельного участка: 1105 кв.м.
:ЗУ2.5-10 = 0101056:103+:Т/п94+:Т/п95
:ЗУ2.5-10 = 677,78+388,49+39,08 = 1105 кв.м

Условный номер образуемого земельного участка:		**:ЗУ2.5-10**	Площадь образуемого земельного участка, м^2:		1105
Точка, №	X	Y	Точка, №	X	Y
1	982022,44	3576162,85	14	981992,52	3576199,56
2	982037,38	3576167,41	15	981992,76	3576199,21
3	982041,80	3576168,76	16	981994,05	3576197,27
4	982037,03	3576188,64	17	981993,91	3576197,17
5	982031,71	3576184,45	18	981994,57	3576196,20
6	982028,00	3576189,08	19	981999,91	3576188,15
7	982026,07	3576191,13	20	982001,52	3576189,32
8	982025,49	3576190,74	21	982004,40	3576185,81
9	982016,79	3576203,88	22	982011,19	3576177,46
10	982016,28	3576203,58	23	982014,88	3576172,31
11	982012,20	3576209,78	24	982016,89	3576169,95
12	982012,01	3576210,14	1	982022,44	3576162,85
13	982010,67	3576212,08			

Схема расположения образуемого земельного участка :ЗУ2.5-11 на кадастровом плане территории в пределах кадастрового квартала 86:10:0101056

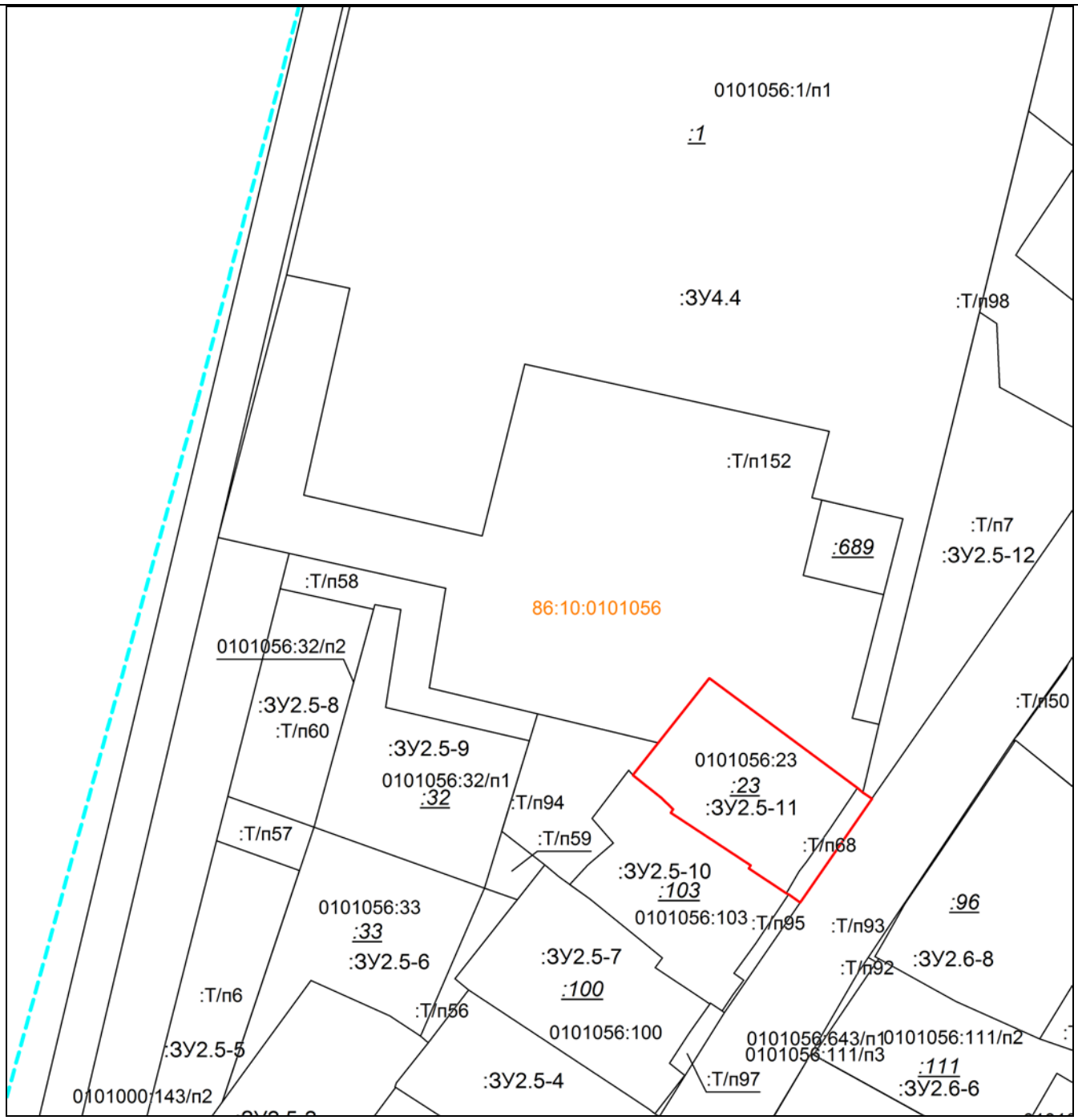

Масштаб 1: 1000

Условные обозначения:

———————	– существующие границы земельных участков, имеющиеся в ЕГРН сведения о которых достаточны для определения их местоположения,
———————	– образованная граница земельного участка, сведения о которой достаточны для определения ее местоположения

Площадь образуемого земельного участка: 715 кв.м.
:ЗУ2.5-11 = 0101056:23+:Т/п68
:ЗУ2.5-11 = 653,67+61,42 = 715 кв.м

Условный номер образуемого земельного участка:		**:ЗУ2.5-11**	Площадь образуемого земельного участка, м^2:		715
Точка, №	X	Y	Точка, №	X	Y
1	982031,71	3576184,45	9	982012,20	3576209,78
2	982037,03	3576188,64	10	982016,28	3576203,58

3	982047,68	3576197,09	11	982016,79	3576203,88
4	982029,57	3576221,50	12	982025,49	3576190,74
5	982028,83	3576222,41	13	982026,07	3576191,13
6	982027,80	3576223,90	14	982028,00	3576189,08
7	982010,67	3576212,08	1	982031,71	3576184,45
8	982012,01	3576210,14			

Схема расположения образуемого земельного участка :ЗУ2.5-12 на кадастровом плане территории в пределах кадастрового квартала 86:10:0101056

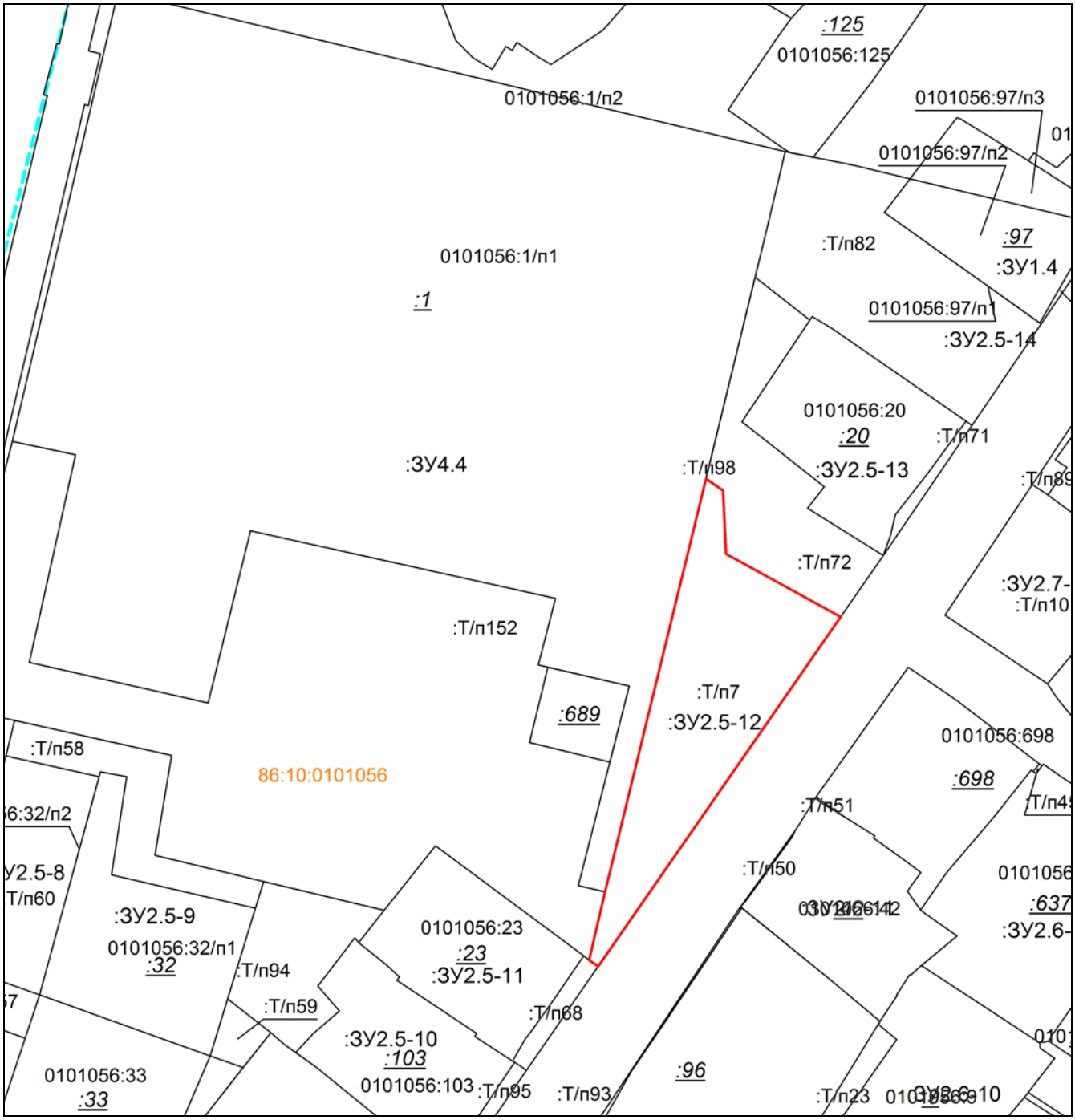

Масштаб 1: 1000

Условные обозначения:

_____	– существующие границы земельных участков, имеющиеся в ЕГРН сведения о которых достаточны для определения их местоположения,

_____	– образованная граница земельного участка, сведения о которой достаточны для определения ее местоположения

Площадь образуемого земельного участка: 1081 кв.м.
:ЗУ2.5-12 = :Т/п7
:ЗУ2.5-12 = 1080,71 кв.м

Условный номер образуемого земельного участка:		**:ЗУ2.5-12**	Площадь образуемого земельного участка, $м^2$:		1081
Точка, №	X	Y	Точка, №	X	Y
1	982108,15	3576241,65	6	982027,80	3576223,90
2	982106,23	3576244,48	7	982028,83	3576222,41
3	982095,76	3576244,95	8	982040,08	3576225,05
4	982085,38	3576263,85	1	982108,15	3576241,65
5	982028,04	3576224,06			

Схема расположения образуемого земельного участка :ЗУ2.5-13 на кадастровом плане территории в пределах кадастрового квартала 86:10:0101056

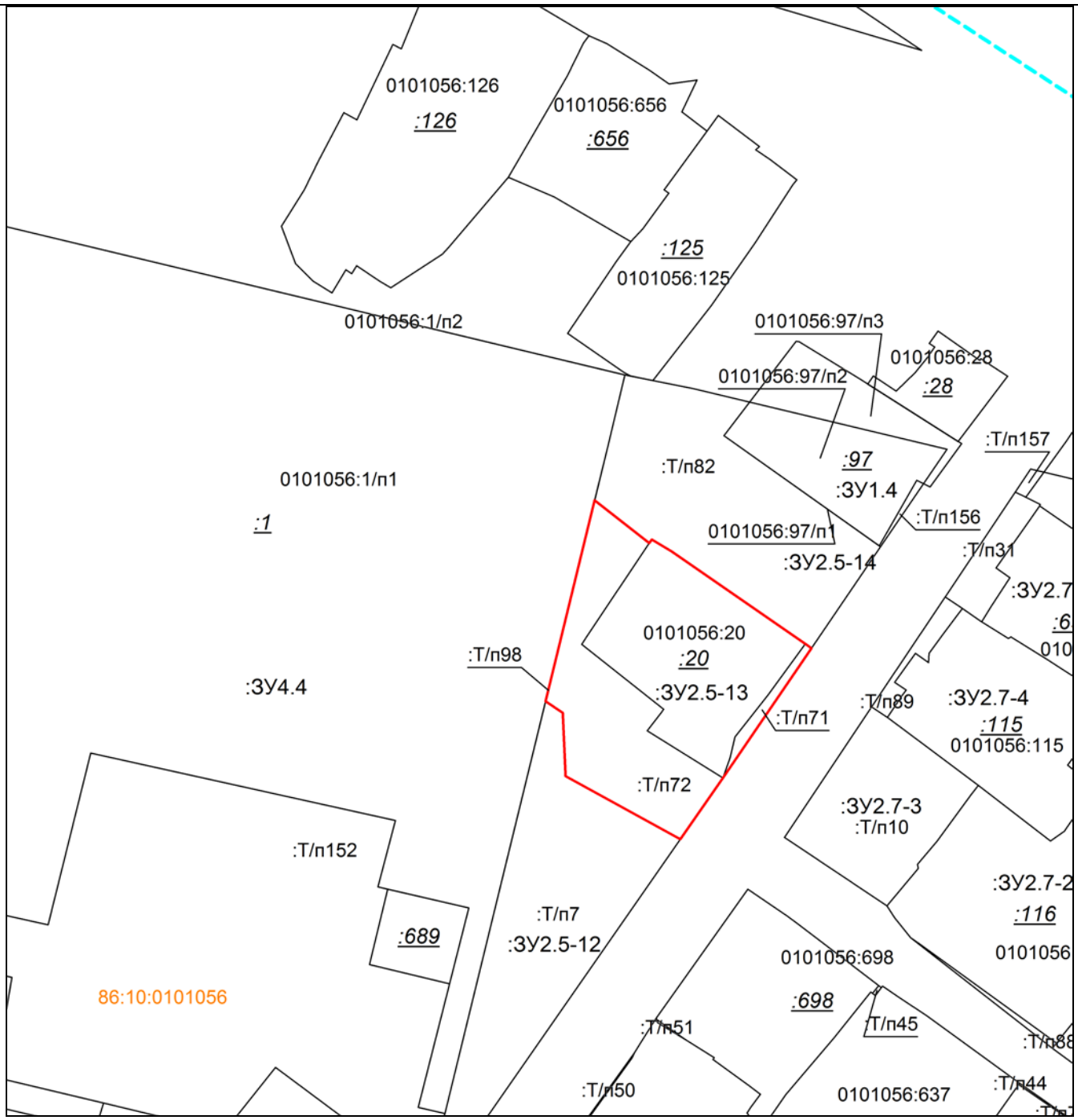

Масштаб 1: 1000

Условные обозначения:

———————	– существующие границы земельных участков, имеющиеся в ЕГРН сведения о которых достаточны для определения их местоположения,
———————	– образованная граница земельного участка, сведения о которой достаточны для определения ее местоположения

Площадь образуемого земельного участка: 1374 кв.м.
:ЗУ2.5-13 = 0101056:20+:Т/п71+:Т/п72
:ЗУ2.5-13 = 716,51+37,45+619,79 = 1374 кв.м

Условный номер образуемого земельного участка:		**:ЗУ2.5-13**	Площадь образуемого земельного участка, м^2:		1374
Точка, №	X	Y	Точка, №	X	Y
1	982141,34	3576249,74	7	982095,49	3576270,87
2	982134,27	3576258,76	8	982085,38	3576263,85

3	982134,87	3576259,17	9	982095,76	3576244,95
4	982132,95	3576262,32	10	982106,23	3576244,48
5	982117,62	3576284,49	11	982108,15	3576241,65
6	982116,92	3576285,48	1	982141,34	3576249,74

Схема расположения образуемого земельного участка :ЗУ2.5-14 на кадастровом плане территории в пределах кадастрового квартала 86:10:0101056

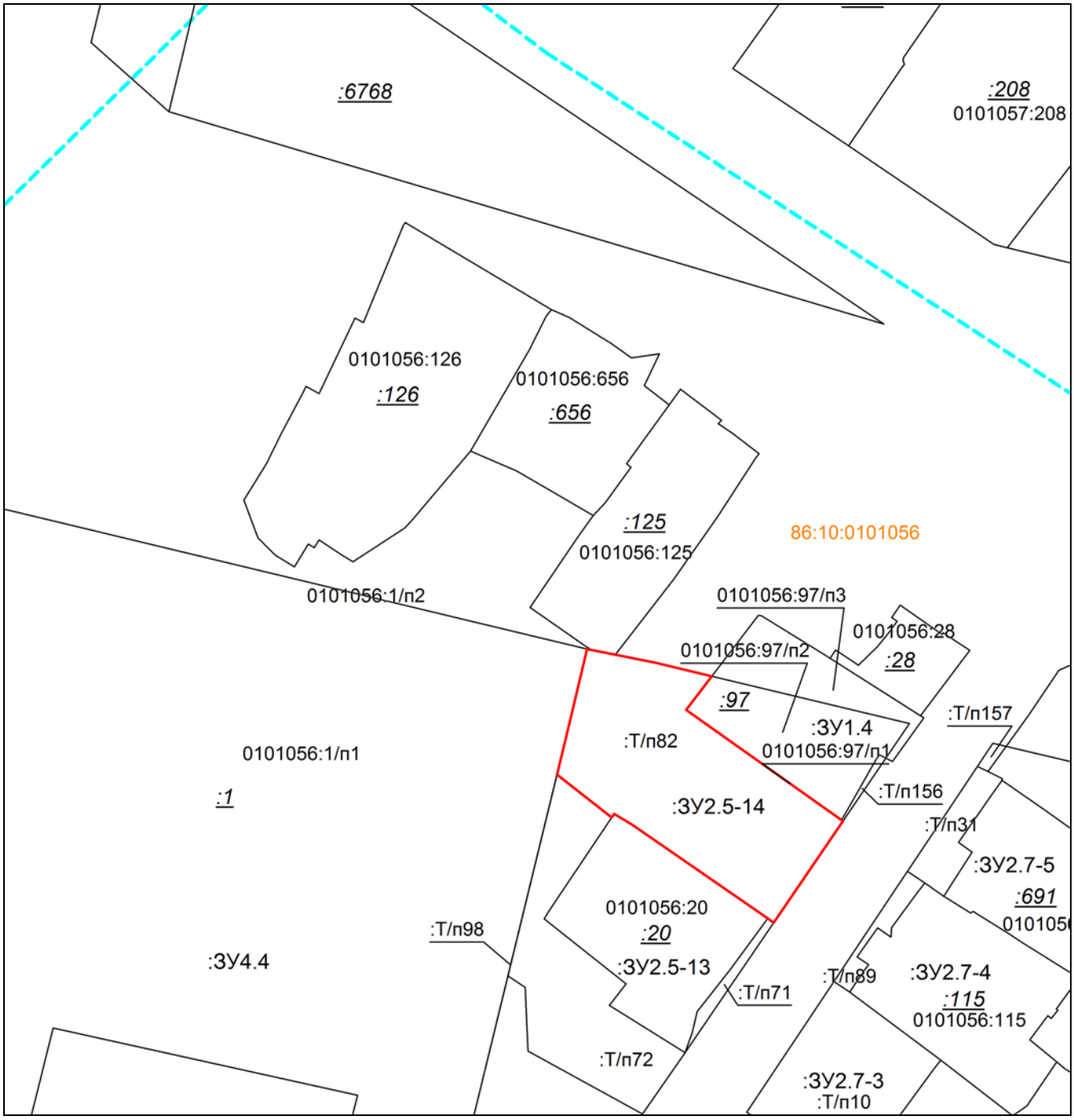

Масштаб 1: 1000

Условные обозначения:

———————	– существующие границы земельных участков, имеющиеся в ЕГРН сведения о которых достаточны для определения их местоположения,
———————	– образованная граница земельного участка, сведения о которой достаточны для определения ее местоположения

Площадь образуемого земельного участка: 1035 кв.м. :ЗУ2.5-14 = 0101056:97/п1+:Т/п82 :ЗУ2.5-14 = 0,08+1034,89 = 1035 кв.м					
Условный номер образуемого земельного участка:		**:ЗУ2.5-14**	Площадь образуемого земельного участка, м^2:		1035
Точка, №	X	Y	Точка, №	X	Y
1	982141,34	3576249,74	7	982095,49	3576270,87
2	982134,27	3576258,76	8	982085,38	3576263,85
3	982134,87	3576259,17	9	982095,76	3576244,95
4	982132,95	3576262,32	10	982106,23	3576244,48
5	982117,62	3576284,49	11	982108,15	3576241,65
6	982116,92	3576285,48	1	982141,34	3576249,74

Схема расположения образуемого земельного участка :ЗУ2.6-1 на кадастровом плане территории в пределах кадастрового квартала 86:10:0101056

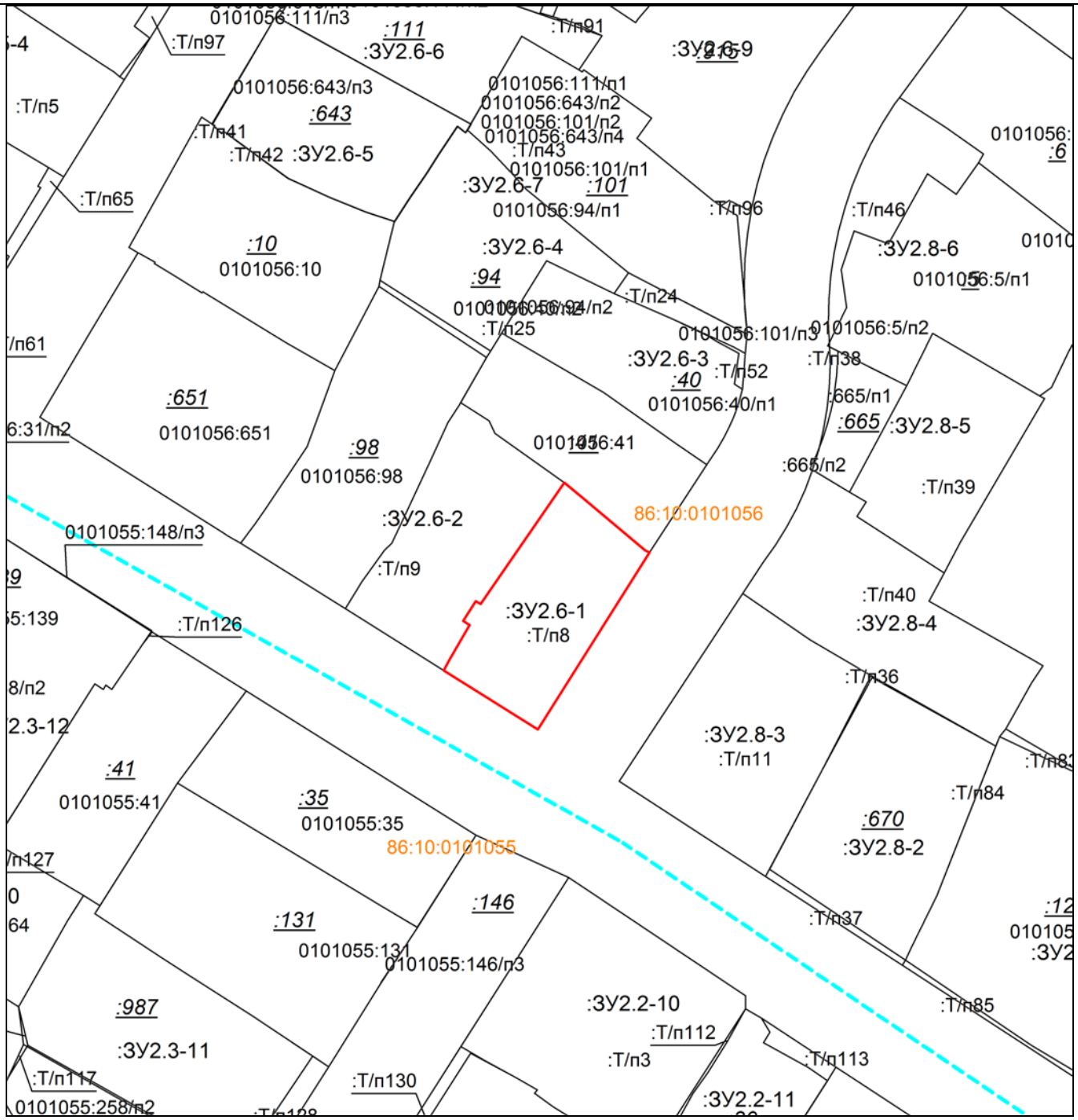

Масштаб 1: 1000

Условные обозначения:

———————	– существующие границы земельных участков, имеющиеся в ЕГРН сведения о которых достаточны для определения их местоположения,
———————	– образованная граница земельного участка, сведения о которой достаточны для определения ее местоположения

Площадь образуемого земельного участка: 665 кв.м.
:ЗУ2.6-1 = :Т/п8
:ЗУ2.6-1 = 665,07 кв.м

Условный номер образуемого земельного участка:		**:ЗУ2.6-1**	Площадь образуемого земельного участка, м^2:		665
Точка, №	X	Y	Точка, №	X	Y
1	981889,27	3576246,80	7	981868,09	3576257,04
2	981888,78	3576247,59	8	981877,84	3576241,51

3	981908,80	3576261,41	9	981879,75	3576242,57
4	981906,12	3576264,61	10	981885,32	3576245,77
5	981897,61	3576274,74	11	981885,97	3576244,74
6	981897,30	3576275,46	1	981889,27	3576246,80

Схема расположения образуемого земельного участка :ЗУ2.6-2 на кадастровом плане территории в пределах кадастрового квартала 86:10:0101056

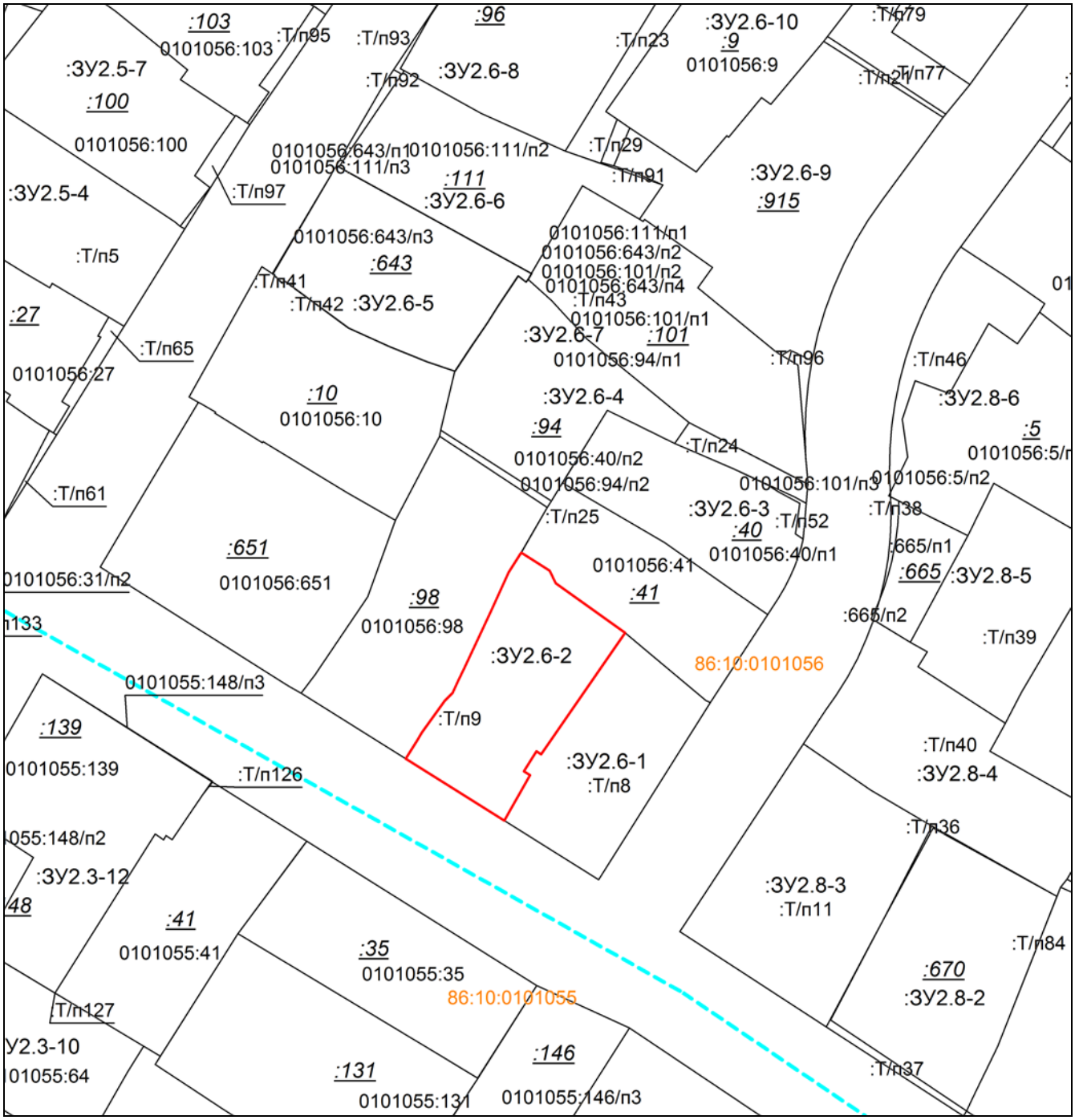

Масштаб 1: 1000

Условные обозначения:

———————	– существующие границы земельных участков, имеющиеся в ЕГРН сведения о которых достаточны для определения их местоположения,
———————	– образованная граница земельного участка, сведения о которой достаточны для определения ее местоположения

Площадь образуемого земельного участка: 728 кв.м. :ЗУ2.6-2 = :Т/п9 :ЗУ2.6-2 = 728,08 кв.м					
Условный номер образуемого земельного участка:		**:ЗУ2.6-2**	Площадь образуемого земельного участка, м^2:		728
Точка, №	X	Y	Точка, №	X	Y
1	981888,03	3576225,28	12	981919,01	3576248,99
2	981891,12	3576227,21	13	981916,95	3576249,97
3	981892,38	3576227,95	14	981908,80	3576261,41
4	981897,65	3576231,75	15	981888,78	3576247,59
5	981898,83	3576232,98	16	981889,27	3576246,80
6	981901,06	3576234,00	17	981885,97	3576244,74
7	981902,76	3576234,84	18	981885,32	3576245,77
8	981912,18	3576239,23	19	981879,75	3576242,57
9	981918,77	3576242,24	20	981877,84	3576241,51
10	981921,69	3576244,12	1	981888,03	3576225,28
11	981922,00	3576244,31			

Схема расположения образуемого земельного участка :ЗУ2.6-3 на кадастровом плане территории в пределах кадастрового квартала 86:10:0101056

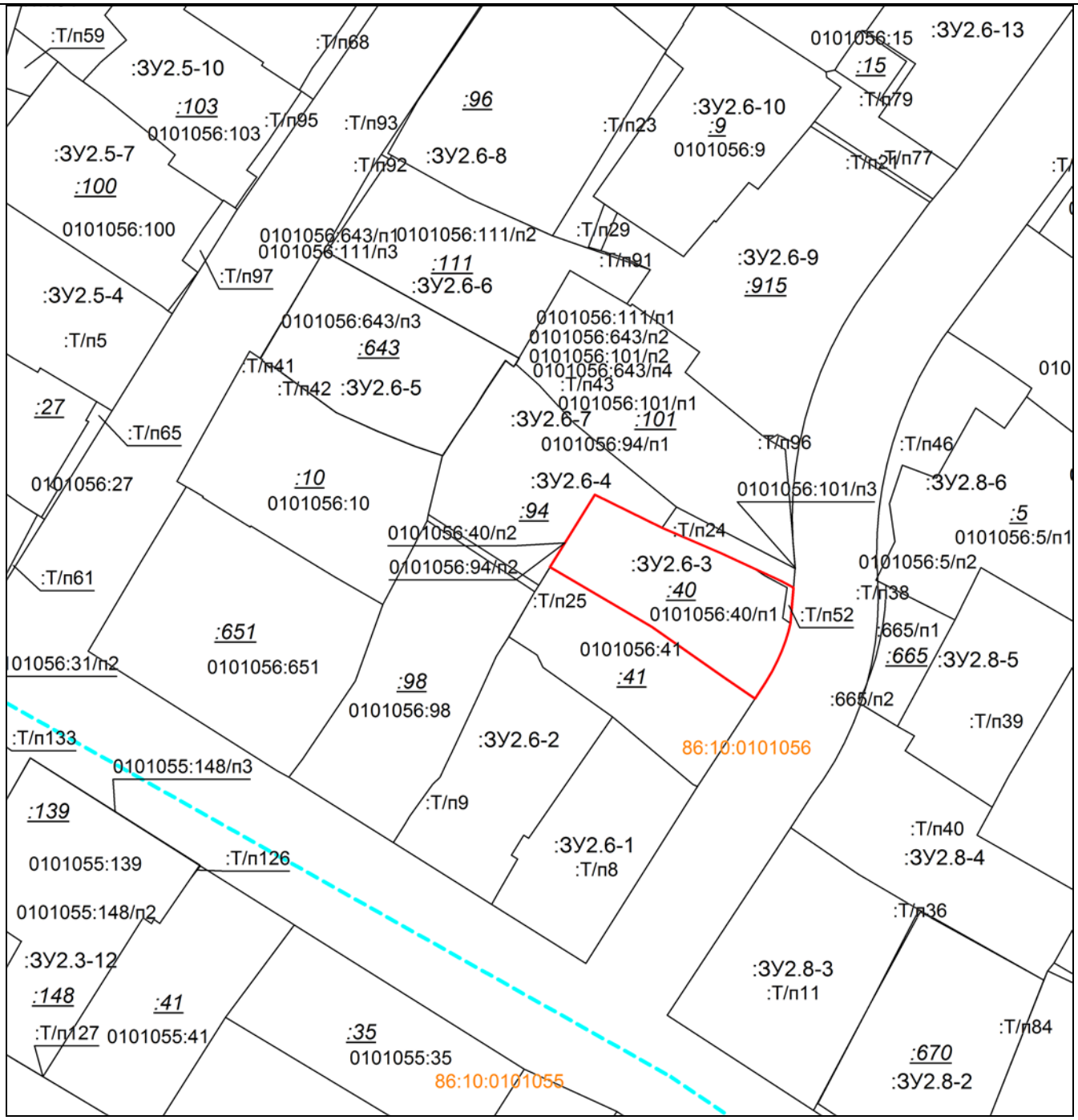

Масштаб 1: 1000

Условные обозначения:

———————	– существующие границы земельных участков, имеющиеся в ЕГРН сведения о которых достаточны для определения их местоположения,
———————	– образованная граница земельного участка, сведения о которой достаточны для определения ее местоположения

Площадь образуемого земельного участка: 635 кв.м.
:ЗУ2.6-3 = 0101056:40/п1+0101056:94/п2+:Т/п52
:ЗУ2.6-3 = 625,50+0,06+9,46 = 635 кв.м

Условный номер образуемого земельного участка:		**:ЗУ2.6-3**	Площадь образуемого земельного участка, м^2:		635
Точка, №	X	Y	Точка, №	X	Y
1	981933,49	3576251,10	10	981919,63	3576289,33
2	981945,44	3576258,50	11	981918,10	3576288,65

3	981939,99	3576269,60	12	981916,34	3576287,76
4	981935,74	3576279,42	13	981914,45	3576286,66
5	981931,19	3576289,30	14	981911,78	3576284,91
6	981930,14	3576291,26	15	981915,29	3576279,79
7	981924,22	3576290,77	16	981923,66	3576267,92
8	981922,97	3576290,46	1	981933,49	3576251,10
9	981921,30	3576289,96			

Схема расположения образуемого земельного участка :ЗУ2.6-4 на кадастровом плане территории в пределах кадастрового квартала 86:10:0101056

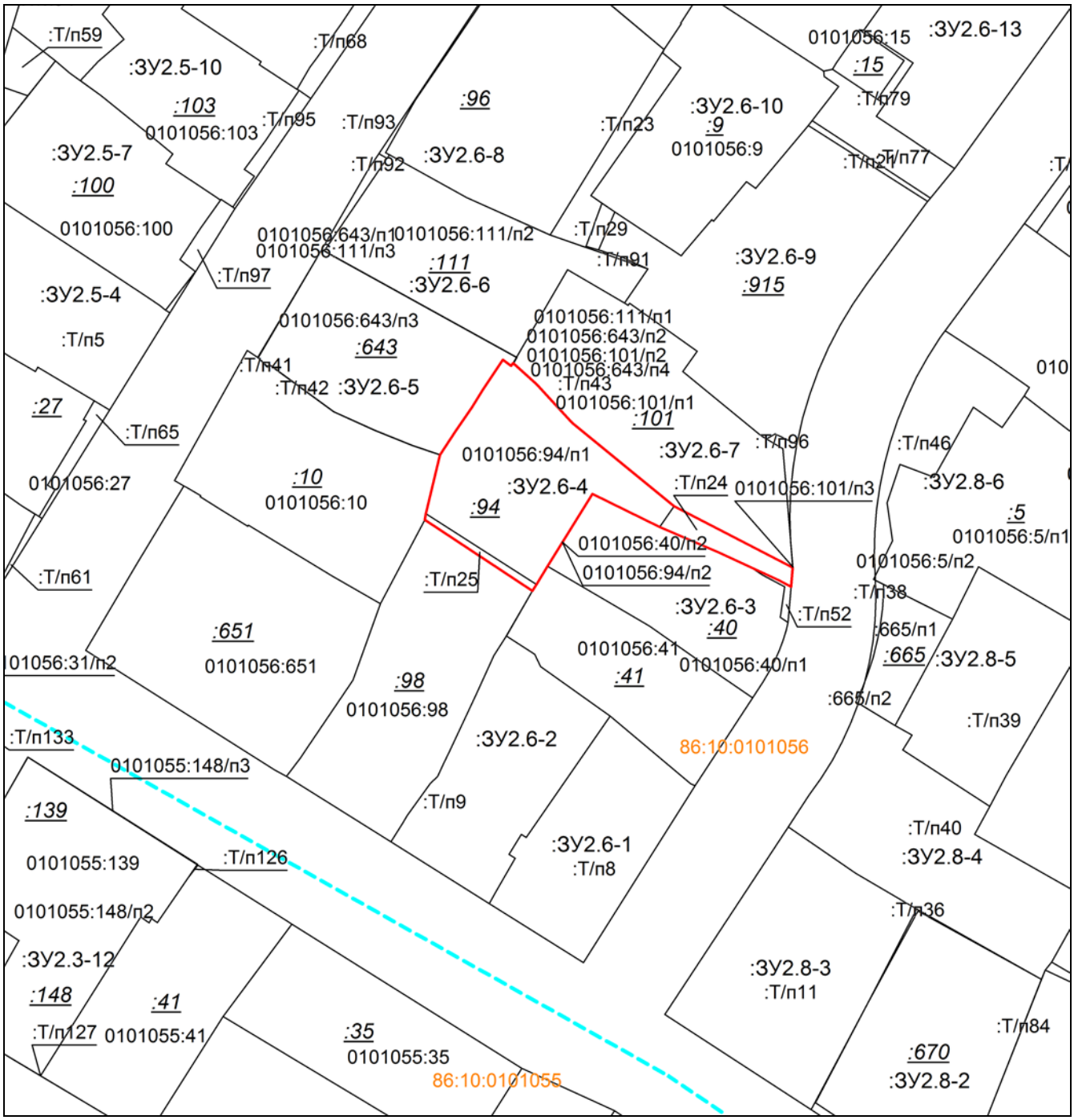

Масштаб 1: 1000

Условные обозначения:

_____	– существующие границы земельных участков, имеющиеся в ЕГРН

	сведения о которых достаточны для определения их местоположения,
_____	– образованная граница земельного участка, сведения о которой достаточны для определения ее местоположения

Площадь образуемого земельного участка: 809 кв.м.
:ЗУ2.6-4 = 0101056:94/п1+:Т/п24+:Т/п25
:ЗУ2.6-4 = 708,17+77,82+23,33 = 809 кв.м

Условный номер образуемого земельного участка:		**:ЗУ2.6-4**	Площадь образуемого земельного участка, м^2:		809
Точка, №	X	Y	Точка, №	X	Y
1	981959,77	3576238,64	13	981935,74	3576279,42
2	981962,65	3576240,45	14	981939,99	3576269,60
3	981967,58	3576243,75	15	981945,44	3576258,50
4	981966,56	3576245,07	16	981933,49	3576251,10
5	981967,02	3576245,42	17	981930,50	3576249,26
6	981963,51	3576249,32	18	981929,46	3576248,60
7	981960,49	3576252,12	19	981941,18	3576230,86
8	981957,19	3576255,15	20	981942,20	3576231,02
9	981943,41	3576271,97	21	981951,88	3576233,37
10	981933,29	3576291,53	22	981955,82	3576235,93
11	981930,14	3576291,26	1	981959,77	3576238,64
12	981931,19	3576289,30			

Схема расположения образуемого земельного участка :ЗУ2.6-5 на кадастровом плане территории в пределах кадастрового квартала 86:10:0101056

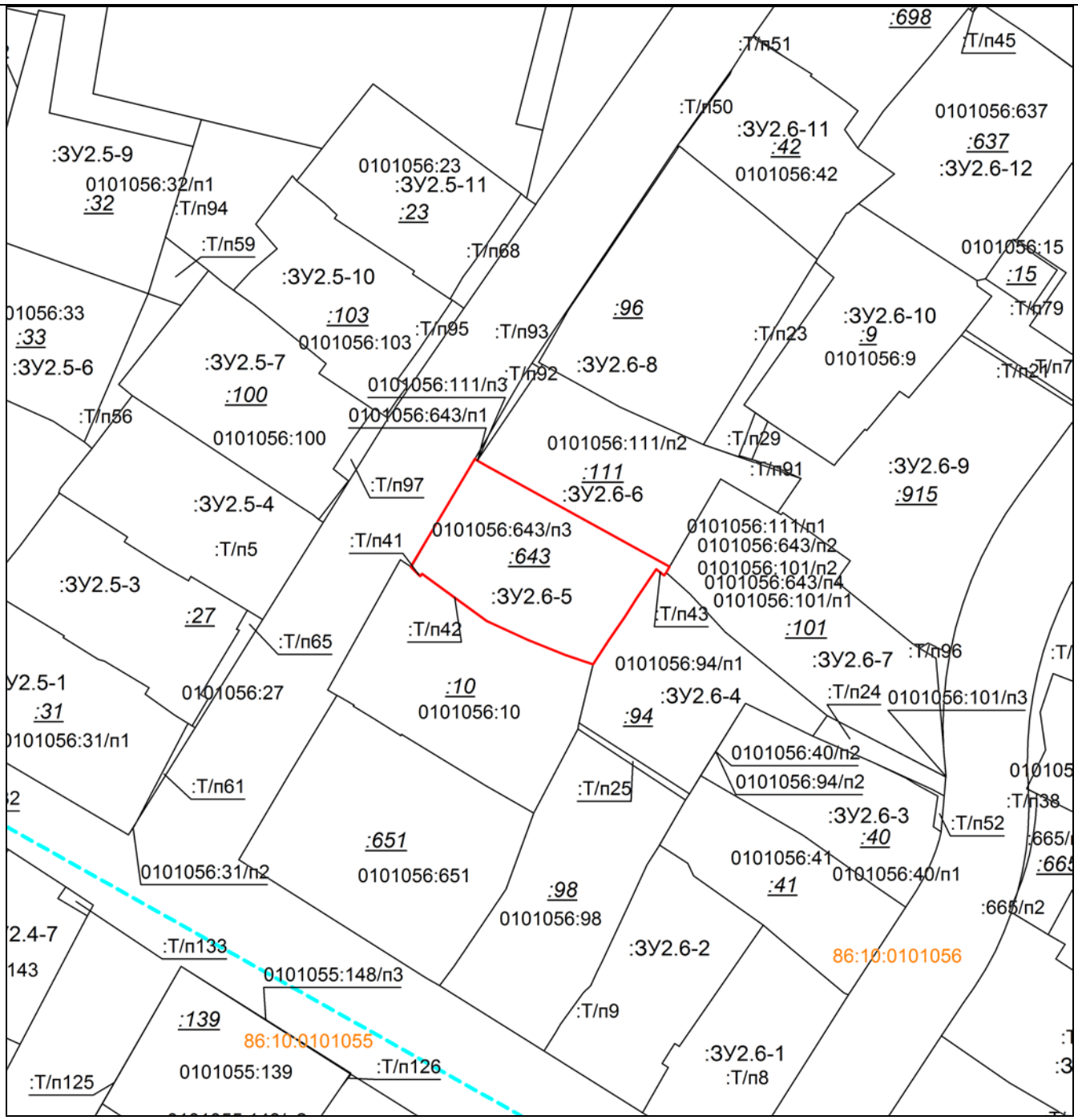

Масштаб 1: 1000

Условные обозначения:

———	– существующие границы земельных участков, имеющиеся в ЕГРН сведения о которых достаточны для определения их местоположения,
———	– образованная граница земельного участка, сведения о которой достаточны для определения ее местоположения

Площадь образуемого земельного участка: 746 кв.м.
:ЗУ2.6-5 = 0101056:643/п3+:Т/п41+:Т/п42+:Т/п43
:ЗУ2.6-5 = 742,79+1,31+1,34+0,08 = 746 кв.м

Условный номер образуемого земельного участка:		**:ЗУ2.6-5**	Площадь образуемого земельного участка, м^2:		746
Точка, №	X	Y	Точка, №	X	Y
1	981985,79	3576213,88	13	981951,88	3576233,37
2	981985,52	3576214,26	14	981953,43	3576228,73

3	981984,76	3576215,58	15	981955,88	3576222,66
4	981967,97	3576245,97	16	981959,01	3576215,83
5	981967,02	3576245,42	17	981966,80	3576205,16
6	981966,56	3576245,07	18	981966,41	3576204,85
7	981967,58	3576243,75	19	981966,94	3576204,32
8	981962,65	3576240,45	20	981967,98	3576203,30
9	981959,77	3576238,64	1	981985,79	3576213,88
10	981955,82	3576235,93			

Схема расположения образуемого земельного участка :ЗУ2.6-6 на кадастровом плане территории в пределах кадастрового квартала 86:10:0101056

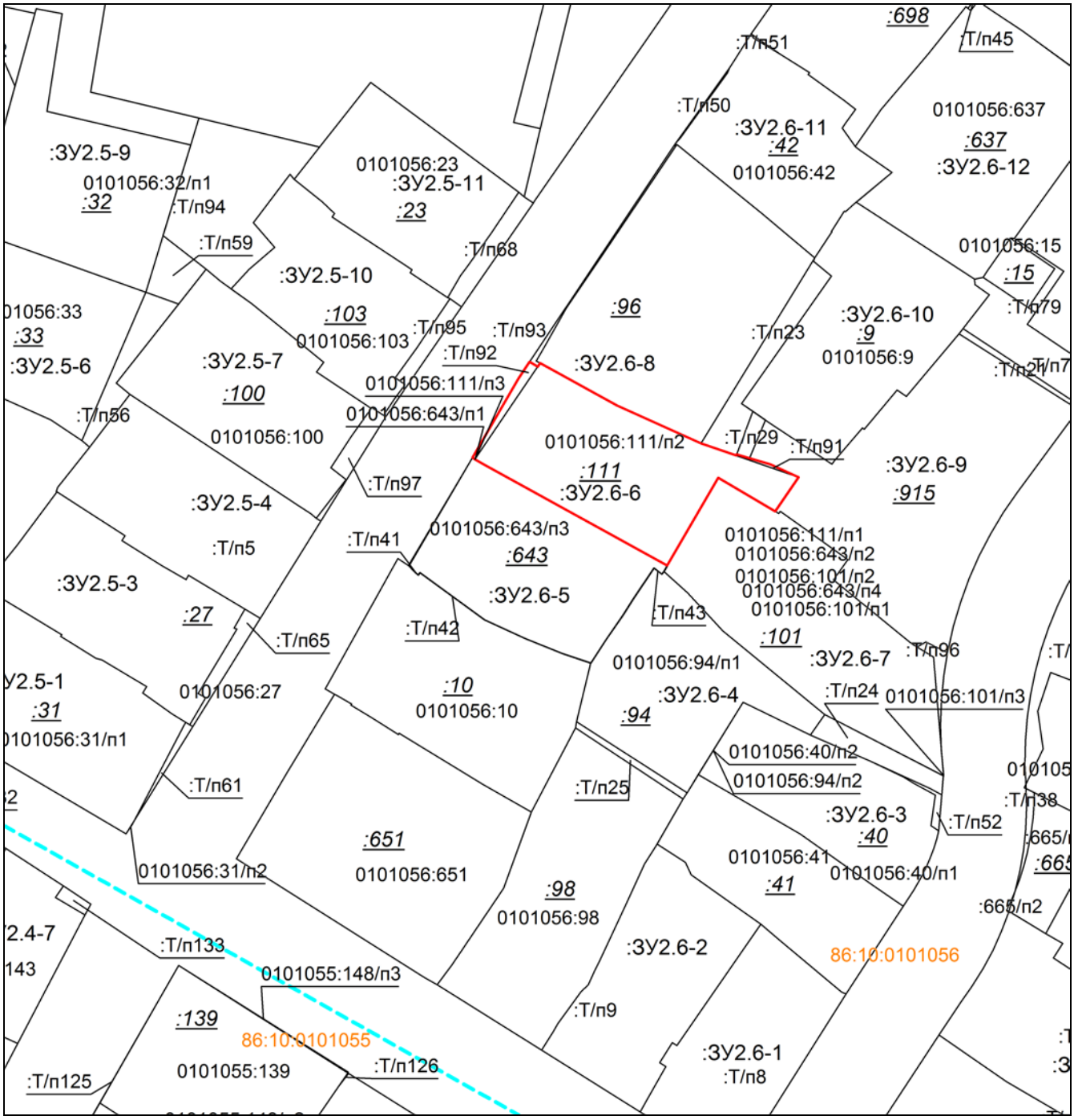

Масштаб 1: 1000

Условные обозначения:

_____	– существующие границы земельных участков, имеющиеся в ЕГРН сведения о которых достаточны для определения их местоположения,
_____	– образованная граница земельного участка, сведения о которой достаточны для определения ее местоположения

Площадь образуемого земельного участка: 785 кв.м.
:ЗУ2.6-6 = 0101056:111/п2+0101056:643/п1+:Т/п91+:Т/п92
:ЗУ2.6-6 = 760,25+1,27+3,14+20,03 = 785кв.м

Условный номер образуемого земельного участка:		**:ЗУ2.6-6**	Площадь образуемого земельного участка, м^2:		785
Точка, №	X	Y	Точка, №	X	Y
1	981985,79	3576213,88	10	981985,69	3576259,54
2	981998,86	3576221,48	11	981984,65	3576263,04
3	982001,58	3576223,29	12	981982,55	3576267,65
4	982000,80	3576224,63	13	981976,93	3576263,80
5	982001,39	3576225,03	14	981982,45	3576254,40
6	981994,34	3576237,77	15	981967,97	3576245,97
7	981988,15	3576251,55	16	981984,76	3576215,58
8	981986,13	3576257,37	17	981985,52	3576214,26
9	981986,30	3576257,44	1	981985,79	3576213,88

Схема расположения образуемого земельного участка :ЗУ2.6-7 на кадастровом плане территории в пределах кадастрового квартала 86:10:0101056

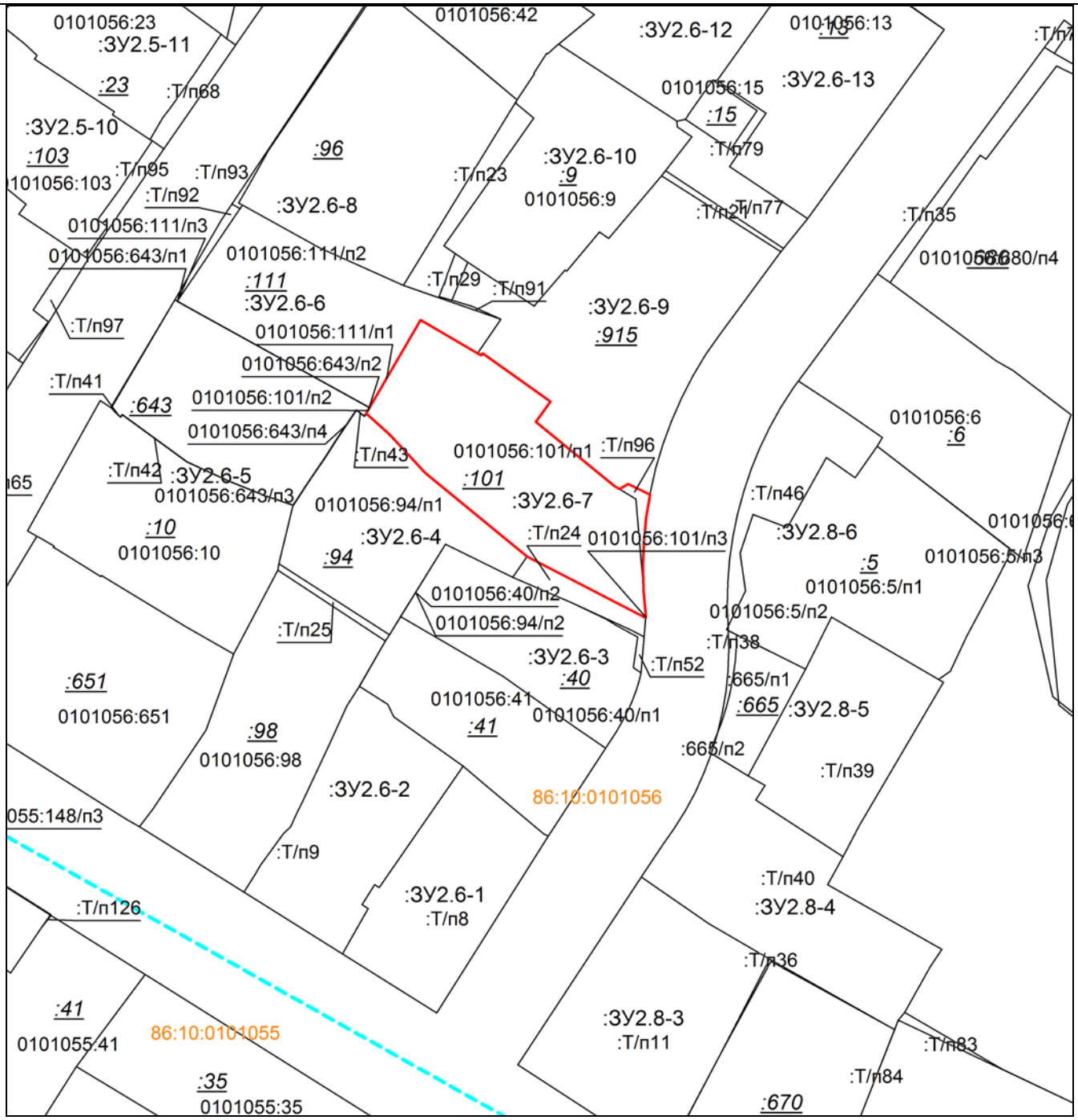

Масштаб 1: 1000

Условные обозначения:

———————	– существующие границы земельных участков, имеющиеся в ЕГРН сведения о которых достаточны для определения их местоположения,
———————	– образованная граница земельного участка, сведения о которой достаточны для определения ее местоположения

Площадь образуемого земельного участка: 996 кв.м.
:ЗУ2.6-7 = 0101056:101/п1+0101056:111/п1+0101056:643/п2+:Т/п96
:ЗУ2.6-7 = 977,86+0,07+0,09+18,35 = 996кв.м

Условный номер образуемого земельного участка:		**:ЗУ2.6-7**	Площадь образуемого земельного участка, м^2:		996
Точка, №	X	Y	Точка, №	X	Y
1	981982,45	3576254,40	13	981941,68	3576291,06
2	981976,93	3576263,80	14	981937,56	3576291,18

3	981976,57	3576264,39	15	981933,47	3576291,54
4	981976,91	3576264,64	16	981933,29	3576291,53
5	981968,96	3576275,79	17	981943,41	3576271,97
6	981965,63	3576273,39	18	981957,19	3576255,15
7	981955,03	3576286,36	19	981960,49	3576252,12
8	981954,52	3576287,21	20	981963,51	3576249,32
9	981955,37	3576288,63	21	981967,02	3576245,42
10	981953,61	3576292,21	22	981967,97	3576245,97
11	981949,89	3576291,61	1	981982,45	3576254,40
12	981945,79	3576291,20			

Схема расположения образуемого земельного участка :ЗУ2.6-8 на кадастровом плане территории в пределах кадастрового квартала 86:10:0101056

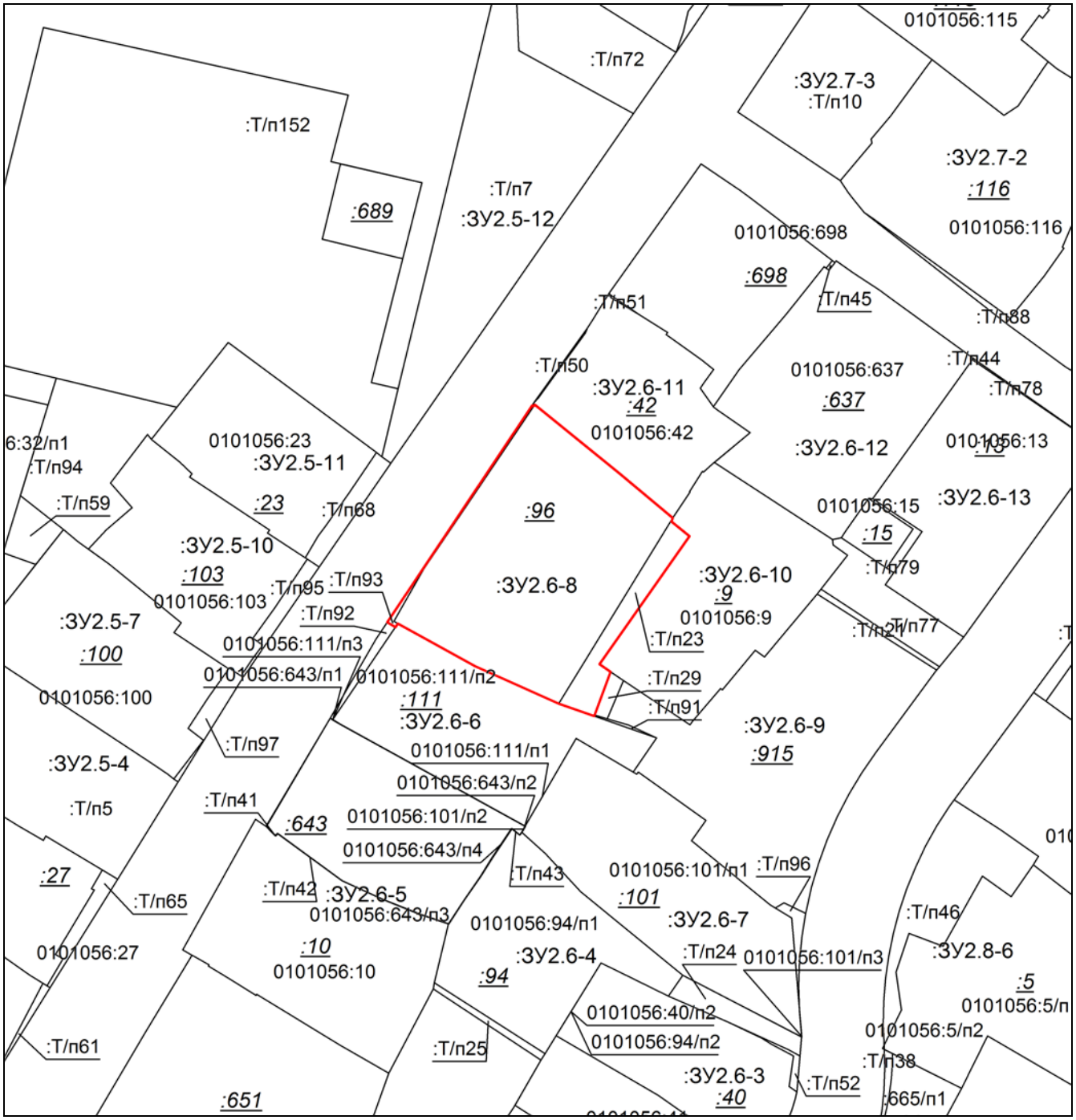

Масштаб 1: 1000	
Условные обозначения:	
————————	– существующие границы земельных участков, имеющиеся в ЕГРН сведения о которых достаточны для определения их местоположения,
————————	– образованная граница земельного участка, сведения о которой достаточны для определения ее местоположения

Площадь образуемого земельного участка: 1327 кв.м.
:ЗУ2.6-8 = :96+:Т/п23+:Т/п93
:ЗУ2.6-8 = 1189,09+125,78+12,59 = 1327 кв.м

Условный номер образуемого земельного участка:		**:ЗУ2.6-8**	Площадь образуемого земельного участка, м^2:		1327
Точка, №	X	Y	Точка, №	X	Y
1	982037,33	3576247,15	10	981993,41	3576260,09
2	982037,27	3576247,24	11	981986,30	3576257,44
3	982037,18	3576247,39	12	981986,13	3576257,37
4	982037,45	3576247,57	13	981988,15	3576251,55
5	982026,10	3576261,56	14	981994,34	3576237,77
6	982018,76	3576270,32	15	982001,39	3576225,03
7	982018,19	3576270,10	16	982000,80	3576224,63
8	982015,75	3576273,06	17	982001,58	3576223,29
9	981994,68	3576258,26	1	982037,33	3576247,15

Схема расположения образуемого земельного участка :ЗУ2.6-9 на кадастровом плане территории в пределах кадастрового квартала 86:10:0101056

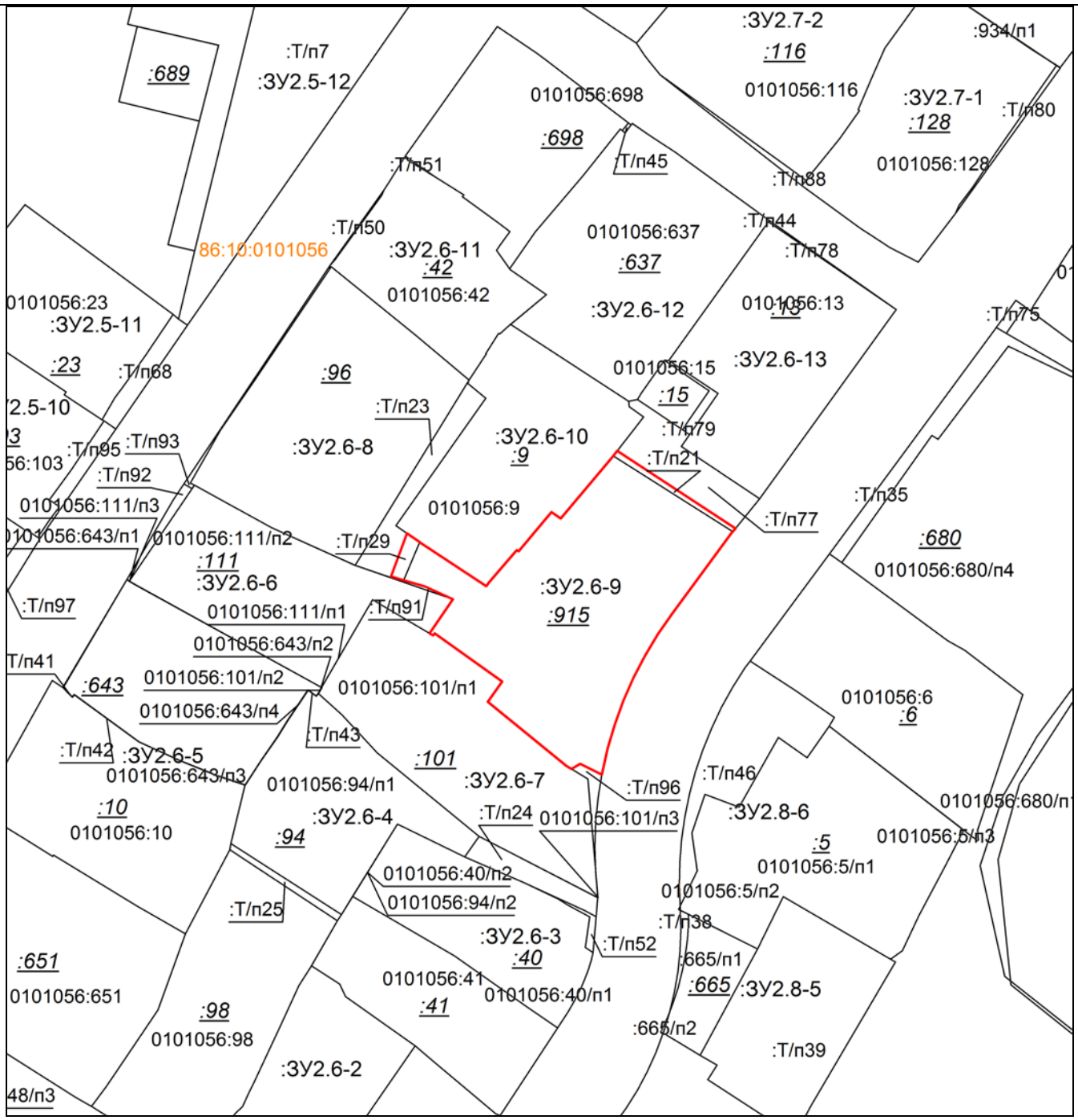

Масштаб 1: 1000

Условные обозначения:

———————	– существующие границы земельных участков, имеющиеся в ЕГРН сведения о которых достаточны для определения их местоположения,
———————	– образованная граница земельного участка, сведения о которой достаточны для определения ее местоположения

Площадь образуемого земельного участка: 1339 кв.м.
:ЗУ2.6-9 = :915+:Т/п21+:Т/п29
:ЗУ2.6-9 = 1302,45+20,22+16,74 = 1339 кв.м

Условный номер образуемого земельного участка:		**:ЗУ2.6-9**	Площадь образуемого земельного участка, м^2:		1339
Точка, №	X	Y	Точка, №	X	Y
1	981993,41	3576260,09	19	981961,91	3576294,35
2	981991,97	3576262,18	20	981957,97	3576293,18

3	981991,88	3576262,31	21	981953,95	3576292,27
4	981984,71	3576273,16	22	981953,61	3576292,21
5	981985,28	3576273,57	23	981955,37	3576288,63
6	981990,68	3576278,20	24	981954,52	3576287,21
7	981990,46	3576278,48	25	981955,03	3576286,36
8	981996,96	3576283,89	26	981965,63	3576273,39
9	981995,87	3576285,42	27	981968,96	3576275,79
10	982006,23	3576294,12	28	981976,91	3576264,64
11	982007,05	3576294,76	29	981976,57	3576264,39
12	981994,25	3576314,25	30	981976,93	3576263,80
13	981993,45	3576313,59	31	981982,55	3576267,65
14	981980,11	3576303,77	32	981984,65	3576263,04
15	981976,74	3576301,43	33	981985,69	3576259,54
16	981973,21	3576299,31	34	981986,30	3576257,44
17	981969,55	3576297,42	1	981993,41	3576260,09
18	981965,78	3576295,77			

Схема расположения образуемого земельного участка :ЗУ2.6-10 на кадастровом плане территории в пределах кадастрового квартала 86:10:0101056

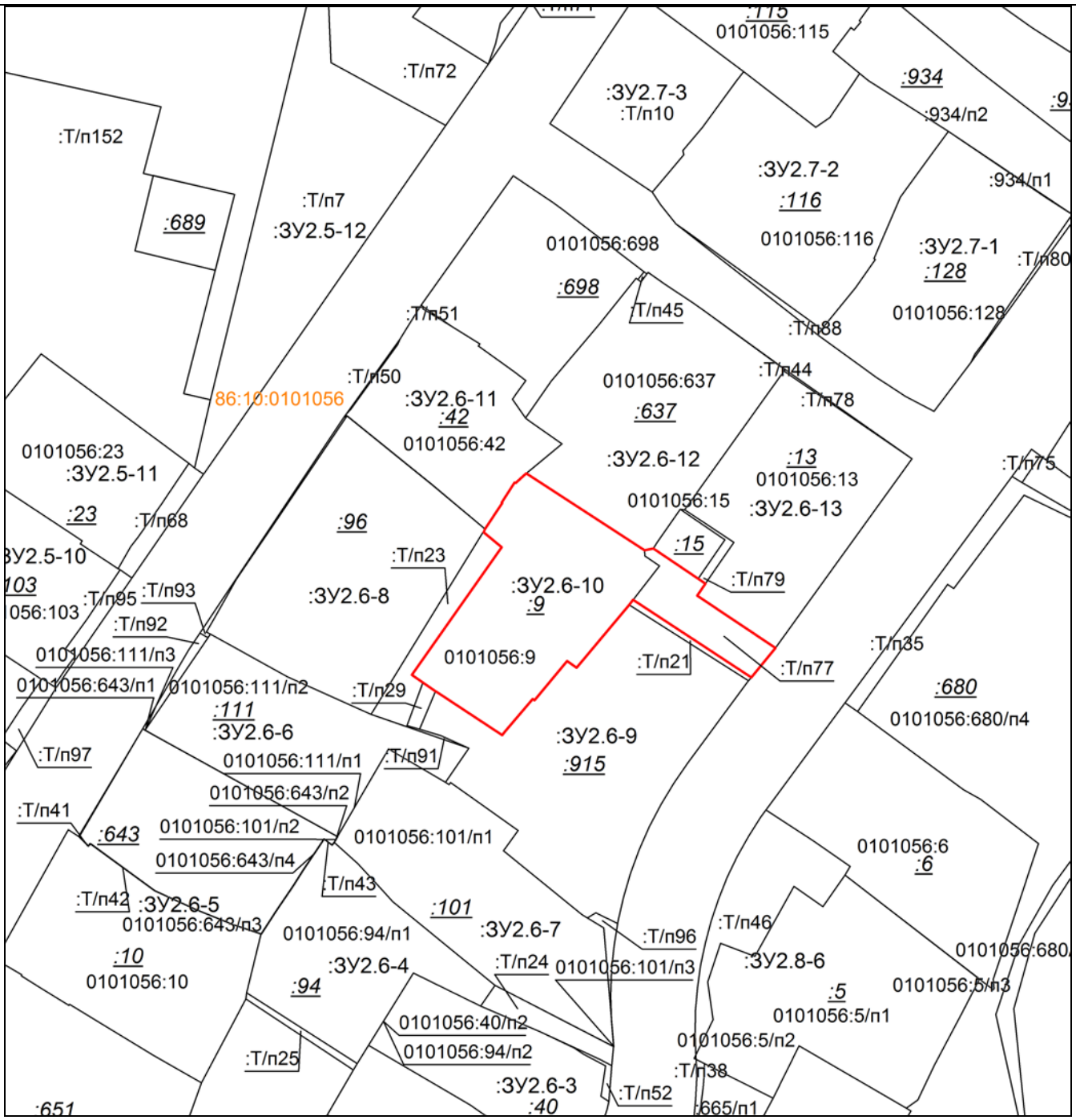

Масштаб 1: 1000

Условные обозначения:

———————	– существующие границы земельных участков, имеющиеся в ЕГРН сведения о которых достаточны для определения их местоположения,
———————	– образованная граница земельного участка, сведения о которой достаточны для определения ее местоположения

Площадь образуемого земельного участка: 1023 кв.м.
:ЗУ2.6-10 = 0101056:9+:Т/п77
:ЗУ2.6-10 = 849,96+173,51 = 1023 кв.м

Условный номер образуемого земельного участка:		**:ЗУ2.6-10**	Площадь образуемого земельного участка, м^2:		1023
Точка, №	X	Y	Точка, №	X	Y
1	982018,19	3576270,10	16	982007,05	3576294,76
2	982018,76	3576270,32	17	982006,23	3576294,12

3	982023,04	3576273,15	18	981995,87	3576285,42
4	982023,11	3576273,06	19	981996,96	3576283,89
5	982026,43	3576275,18	20	981990,46	3576278,48
6	982026,36	3576275,40	21	981990,68	3576278,20
7	982027,67	3576276,84	22	981985,28	3576273,57
8	982027,93	3576277,16	23	981984,71	3576273,16
9	982015,22	3576296,66	24	981991,88	3576262,31
10	982015,52	3576298,08	25	981991,97	3576262,18
11	982010,53	3576305,52	26	981993,41	3576260,09
12	982009,74	3576306,70	27	981994,68	3576258,26
13	982007,76	3576305,34	28	982015,75	3576273,06
14	981999,13	3576318,24	1	982018,19	3576270,10
15	981994,25	3576314,25			

Схема расположения образуемого земельного участка :ЗУ2.6-11 на кадастровом плане территории в пределах кадастрового квартала 86:10:0101056

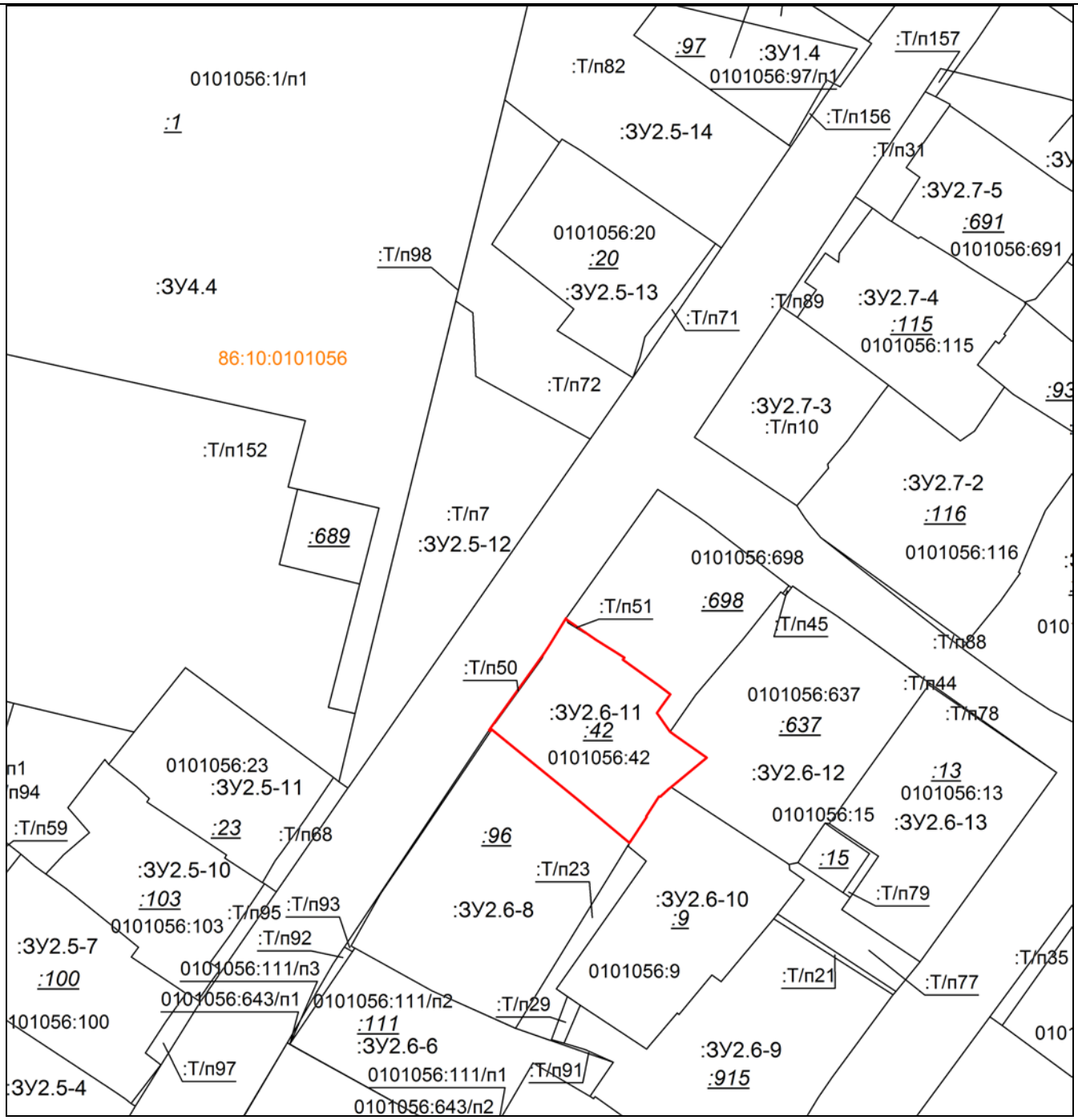

Масштаб 1: 1000

Условные обозначения:

———————	– существующие границы земельных участков, имеющиеся в ЕГРН сведения о которых достаточны для определения их местоположения,
———————	– образованная граница земельного участка, сведения о которой достаточны для определения ее местоположения

Площадь образуемого земельного участка: 645 кв.м.
:ЗУ2.6-11 = 0101056:42+:Т/п50+:Т/п51
:ЗУ2.6-11 = 641,83+2,49+0,98 = 645 кв.м

Условный номер образуемого земельного участка:		**:ЗУ2.6-11**	Площадь образуемого земельного участка, м^2:		645
Точка, №	X	Y	Точка, №	X	Y
1	982037,33	3576247,15	16	982036,48	3576277,79
2	982037,72	3576247,41	17	982032,82	3576283,04

3	982050,14	3576256,32	18	982027,93	3576277,16
4	982051,45	3576257,14	19	982027,67	3576276,84
5	982055,84	3576259,88	20	982026,36	3576275,40
6	982055,60	3576259,96	21	982026,43	3576275,18
7	982052,24	3576264,80	22	982023,11	3576273,06
8	982049,32	3576269,47	23	982023,04	3576273,15
9	982048,99	3576269,23	24	982018,76	3576270,32
10	982044,75	3576275,12	25	982026,10	3576261,56
11	982043,26	3576277,05	26	982037,45	3576247,57
12	982041,10	3576275,48	27	982037,18	3576247,39
13	982040,17	3576274,85	28	982037,27	3576247,24
14	982037,10	3576277,01	1	982037,33	3576247,15
15	982036,99	3576277,11			

Схема расположения образуемого земельного участка :ЗУ2.6-12 на кадастровом плане территории в пределах кадастрового квартала 86:10:0101056

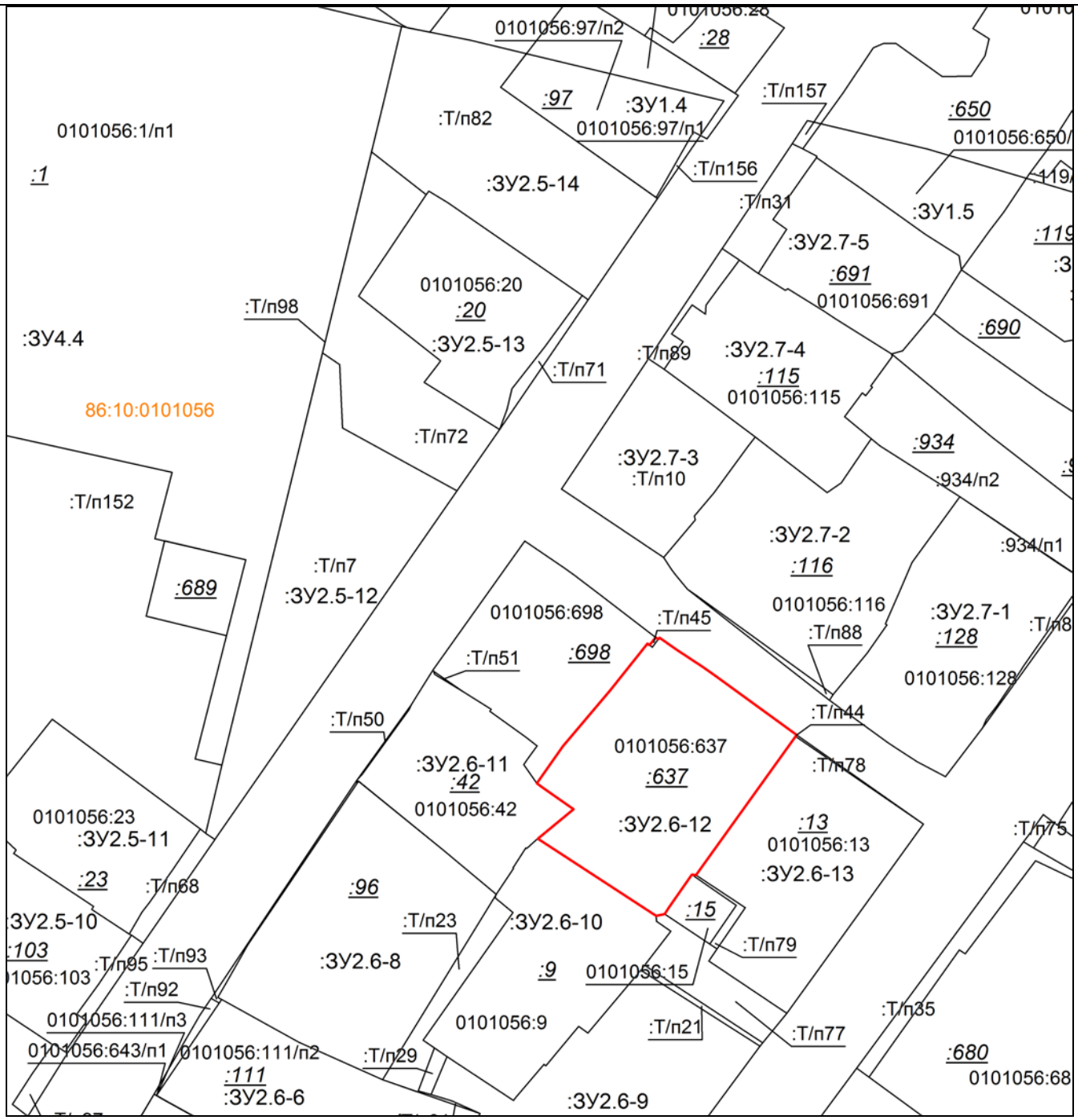

Масштаб 1: 1000

Условные обозначения:

———————	– существующие границы земельных участков, имеющиеся в ЕГРН сведения о которых достаточны для определения их местоположения,
———————	– образованная граница земельного участка, сведения о которой достаточны для определения ее местоположения

Площадь образуемого земельного участка: 645 кв.м.
:ЗУ2.6-12 = 0101056:637+:Т/п44+:Т/п45
:ЗУ2.6-12 = 1084,06+0,12+0,93 = 645 кв.м

Условный номер образуемого земельного участка:		**:ЗУ2.6-12**	Площадь образуемого земельного участка, м^2:		645
Точка, №	X	Y	Точка, №	X	Y
1	982052,47	3576289,12	13	982022,01	3576302,55
2	982060,16	3576295,25	14	982016,57	3576298,74

3	982059,92	3576295,57	15	982015,52	3576298,08
4	982061,19	3576296,59	16	982015,22	3576296,66
5	982060,86	3576297,02	17	982027,93	3576277,16
6	982061,13	3576297,23	18	982032,82	3576283,04
7	982059,15	3576300,05	19	982036,48	3576277,79
8	982056,27	3576304,42	20	982036,99	3576277,11
9	982054,93	3576306,27	21	982037,10	3576277,01
10	982045,07	3576319,84	22	982043,19	3576281,25
11	982044,84	3576319,66	1	982052,47	3576289,12
12	982021,94	3576303,26			

Схема расположения образуемого земельного участка :ЗУ2.6-13 на кадастровом плане территории в пределах кадастрового квартала 86:10:0101056

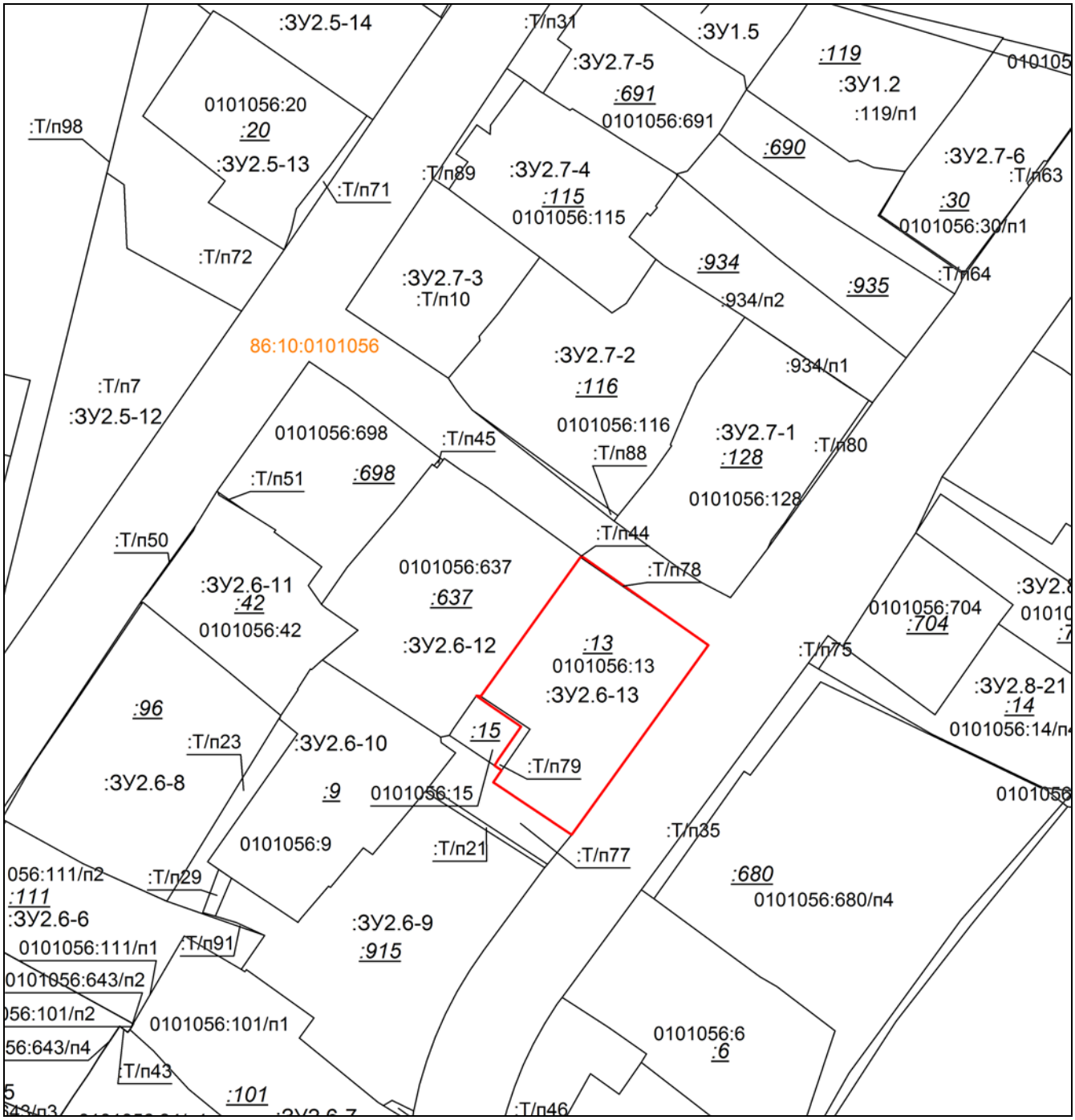

Масштаб 1: 1000	
Условные обозначения:	
_____	– существующие границы земельных участков, имеющиеся в ЕГРН сведения о которых достаточны для определения их местоположения,
_____	– образованная граница земельного участка, сведения о которой достаточны для определения ее местоположения

Площадь образуемого земельного участка: 901 кв.м.
:ЗУ2.6-13 = 0101056:13+:Т/п78+:Т/п79
:ЗУ2.6-13 = 881,65+3,73+15,54 = 901 кв.м

Условный номер образуемого земельного участка:		**:ЗУ2.6-13**	Площадь образуемого земельного участка, м^2:		901
Точка, №	X	Y	Точка, №	X	Y
1	982022,01	3576302,55	8	982009,74	3576306,70
2	982021,94	3576303,26	9	982010,53	3576305,52
3	982044,84	3576319,66	10	982011,55	3576306,19
4	982045,07	3576319,84	11	982016,96	3576309,90
5	982030,36	3576340,76	12	982020,39	3576304,86
6	981999,13	3576318,24	1	982022,01	3576302,55
7	982007,76	3576305,34			

Схема расположения образуемого земельного участка :ЗУ2.7-1 на кадастровом плане территории в пределах кадастрового квартала 86:10:0101056

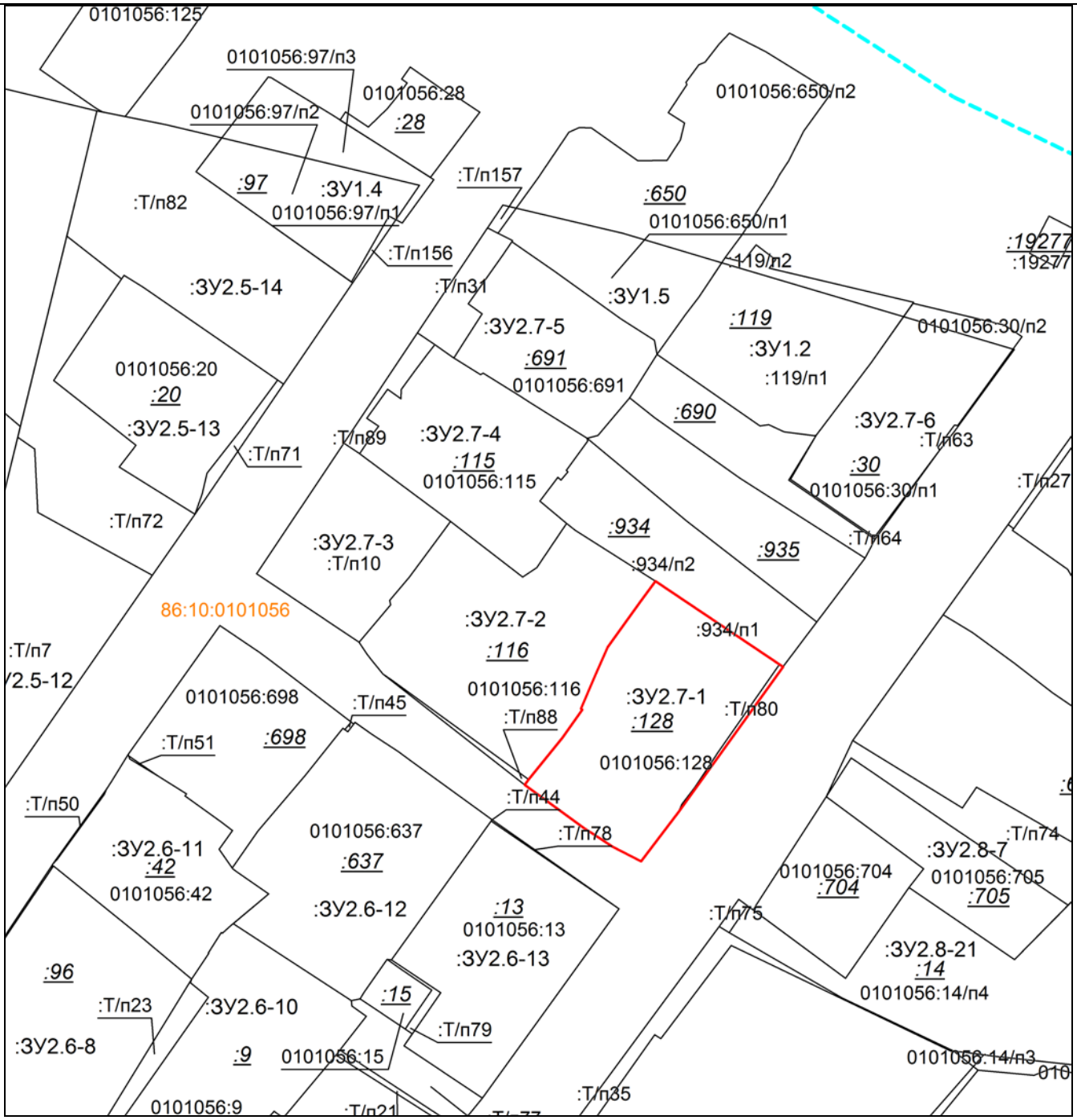

Масштаб 1: 1000

Условные обозначения:

———————	– существующие границы земельных участков, имеющиеся в ЕГРН сведения о которых достаточны для определения их местоположения,
———————	– образованная граница земельного участка, сведения о которой достаточны для определения ее местоположения

Площадь образуемого земельного участка: 965 кв.м.
:ЗУ2.7-1 = 0101056:128+:934/п1+:Т/п80
:ЗУ2.7-1 = 949,89+0,99+14,12 = 965 кв.м

Условный номер образуемого земельного участка:		**:ЗУ2.7-1**	Площадь образуемого земельного участка, м^2:		965
Точка, №	X	Y	Точка, №	X	Y
1	982050,81	3576325,24	9	982084,41	3576346,76
2	982051,72	3576325,86	10	982070,27	3576367,80

3	982058,60	3576331,46	11	982046,27	3576350,52
4	982063,23	3576334,72	12	982038,20	3576344,39
5	982063,40	3576334,49	13	982040,63	3576339,71
6	982068,84	3576336,83	14	982042,74	3576336,47
7	982073,56	3576338,88	15	982043,72	3576334,97
8	982081,20	3576344,42	1	982050,81	3576325,24

Схема расположения образуемого земельного участка :ЗУ2.7-2 на кадастровом плане территории в пределах кадастрового квартала 86:10:0101056

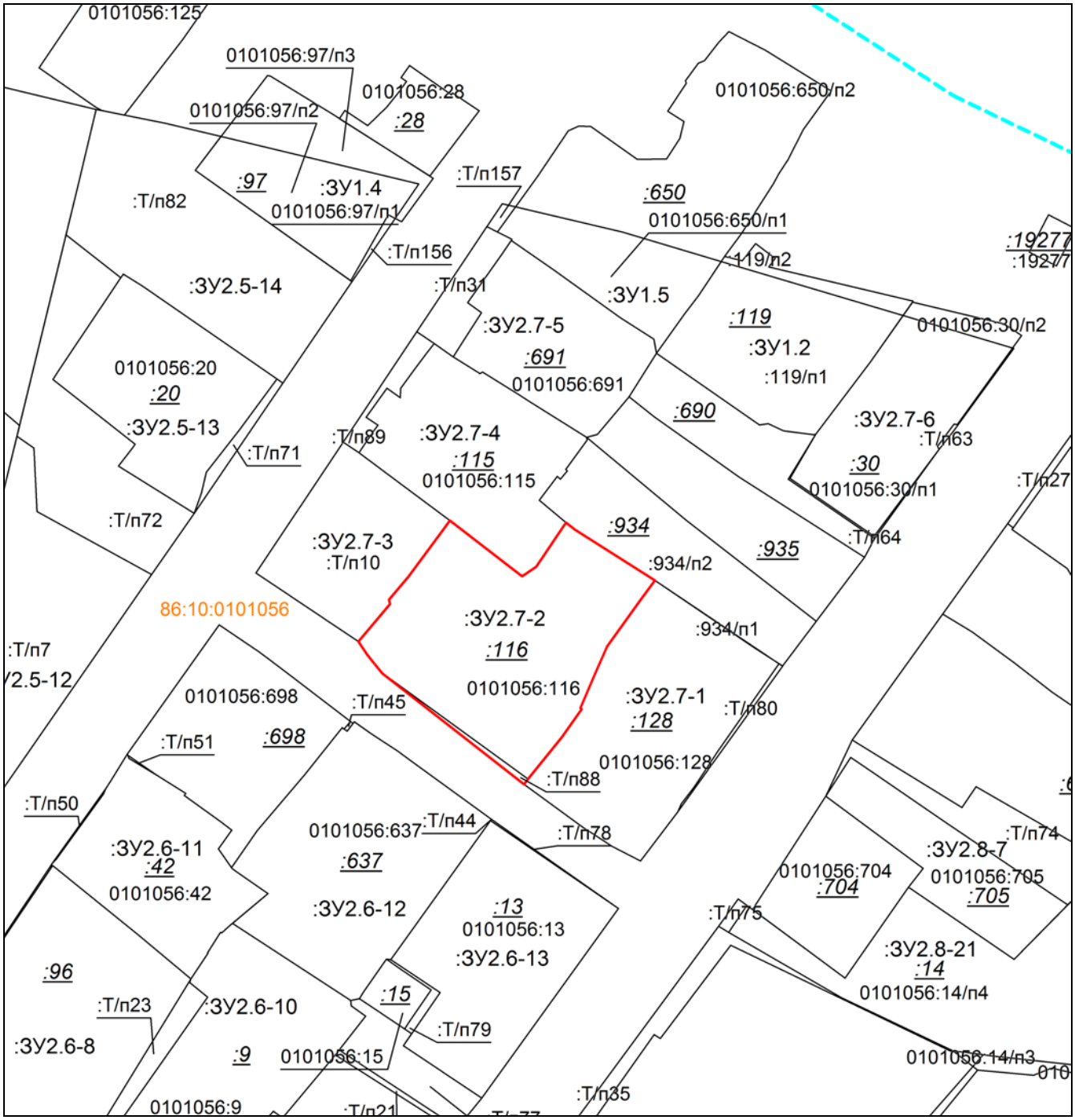

Масштаб 1: 1000

Условные обозначения:

_____	– существующие границы земельных участков, имеющиеся в ЕГРН сведения о которых достаточны для определения их местоположения,

_____	– образованная граница земельного участка, сведения о которой достаточны для определения ее местоположения

Площадь образуемого земельного участка: 1151 кв.м.
:ЗУ2.7-2 = 0101056:116+:Т/п88
:ЗУ2.7-2 = 1133,38+17,19 = 1151 кв.м

Условный номер образуемого земельного участка:		**:ЗУ2.7-2**	Площадь образуемого земельного участка, м^2:		1151
Точка, №	X	Y	Точка, №	X	Y
1	982074,36	3576297,92	13	982081,20	3576344,42
2	982080,54	3576303,12	14	982073,56	3576338,88
3	982081,23	3576302,98	15	982068,84	3576336,83
4	982085,04	3576306,19	16	982063,40	3576334,49
5	982092,73	3576311,83	17	982063,23	3576334,72
6	982094,27	3576313,01	18	982058,60	3576331,46
7	982085,09	3576324,89	19	982051,72	3576325,86
8	982086,68	3576327,20	20	982050,81	3576325,24
9	982093,01	3576331,48	21	982069,11	3576301,84
10	982093,96	3576332,14	22	982071,39	3576300,00
11	982092,80	3576333,57	23	982072,31	3576299,27
12	982084,41	3576346,76	1	982074,36	3576297,92

Схема расположения образуемого земельного участка :ЗУ2.7-3 на кадастровом плане территории в пределах кадастрового квартала 86:10:0101056

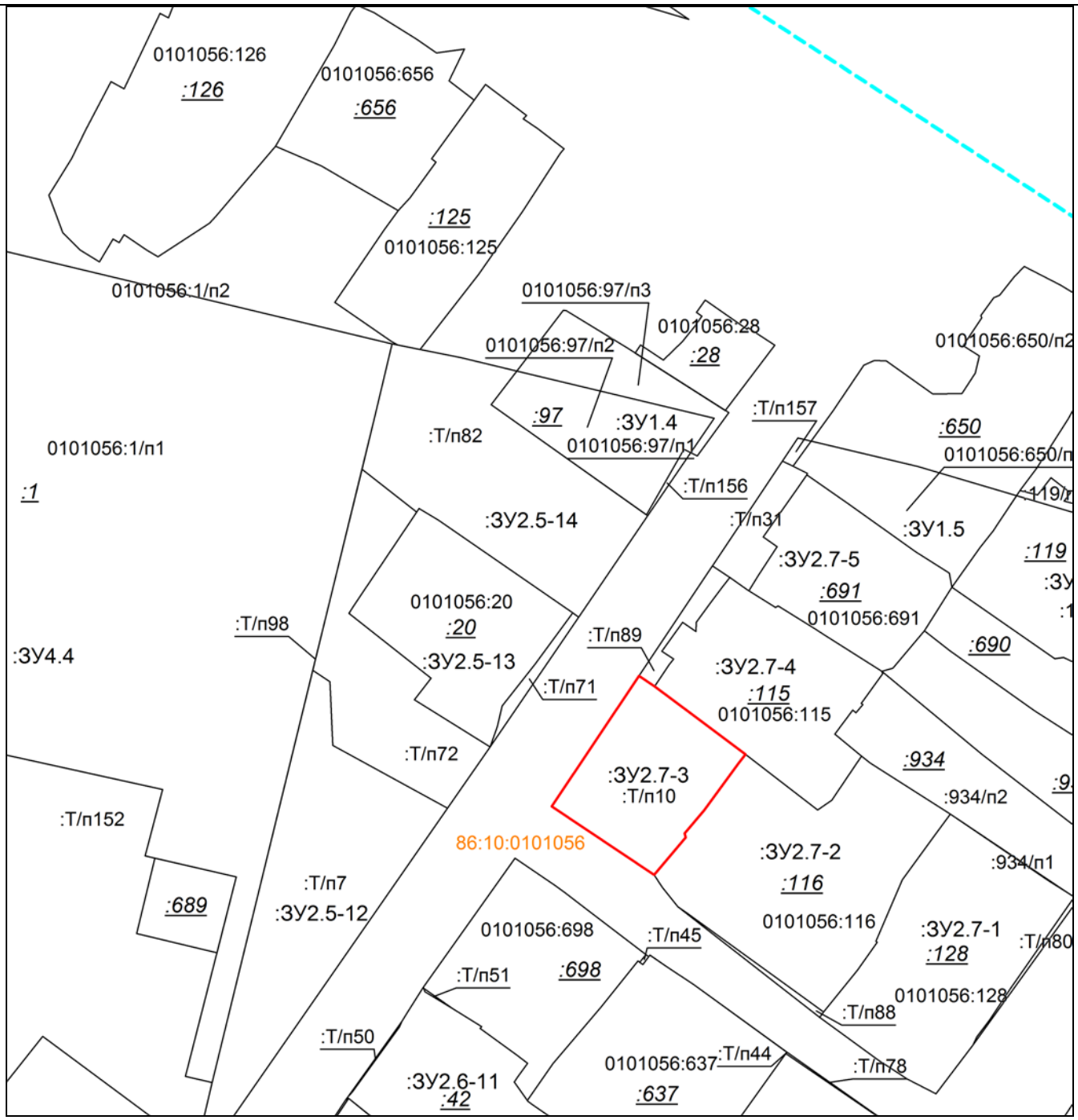

Масштаб 1: 1000

Условные обозначения:

———————	– существующие границы земельных участков, имеющиеся в ЕГРН сведения о которых достаточны для определения их местоположения,
———————	– образованная граница земельного участка, сведения о которой достаточны для определения ее местоположения

Площадь образуемого земельного участка: 540 кв.м.
:ЗУ2.7-3 = :Т/п10
:ЗУ2.7-3 = 539,74 кв.м

Условный номер образуемого земельного участка:		**:ЗУ2.7-3**	Площадь образуемого земельного участка, м^2:		540
Точка, №	X	Y	Точка, №	X	Y
1	982107,20	3576295,41	7	982081,23	3576302,98
2	982105,46	3576298,01	8	982080,54	3576303,12

3	982100,73	3576304,37	9	982074,36	3576297,92
4	982094,27	3576313,01	10	982085,67	3576281,04
5	982092,73	3576311,83	1	982107,20	3576295,41
6	982085,04	3576306,19			

Схема расположения образуемого земельного участка :ЗУ2.7-4 на кадастровом плане территории в пределах кадастрового квартала 86:10:0101056

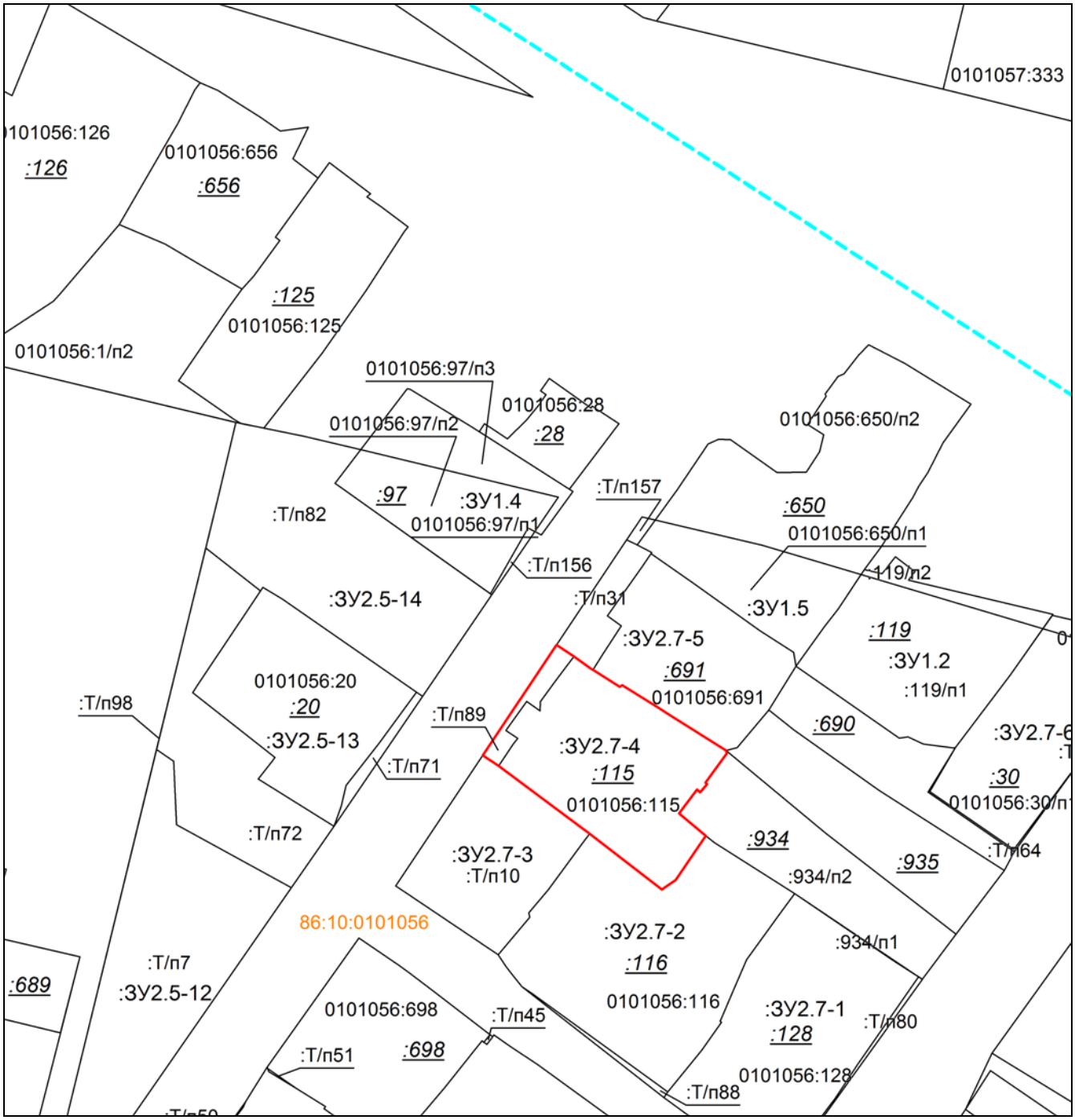

Масштаб 1: 1000

Условные обозначения:

———————	– существующие границы земельных участков, имеющиеся в ЕГРН сведения о которых достаточны для определения их местоположения,
———————	– образованная граница земельного участка, сведения о которой достаточны для определения ее местоположения

Площадь образуемого земельного участка: 814 кв.м. :ЗУ2.7-4 = 0101056:115+:Т/п89 :ЗУ2.7-4 = 757,40+56,67 = 814 кв.м					
Условный номер образуемого земельного участка:		**:ЗУ2.7-4**	Площадь образуемого земельного участка, м^2:		814
Точка, №	X	Y	Точка, №	X	Y
1	982125,38	3576307,54	13	982101,11	3576331,21
2	982123,47	3576310,40	14	982101,57	3576330,68
3	982121,51	3576313,17	15	982097,61	3576327,73
4	982121,27	3576313,54	16	982093,96	3576332,14
5	982118,50	3576317,95	17	982093,01	3576331,48
6	982118,75	3576318,38	18	982086,68	3576327,20
7	982115,00	3576324,42	19	982085,09	3576324,89
8	982113,88	3576326,11	20	982094,27	3576313,01
9	982107,99	3576335,49	21	982100,73	3576304,37
10	982107,54	3576335,60	22	982105,46	3576298,01
11	982102,69	3576332,07	23	982107,20	3576295,41
12	982102,47	3576332,33	1	982125,38	3576307,54

Схема расположения образуемого земельного участка :ЗУ2.7-5 на кадастровом плане территории в пределах кадастрового квартала 86:10:0101056

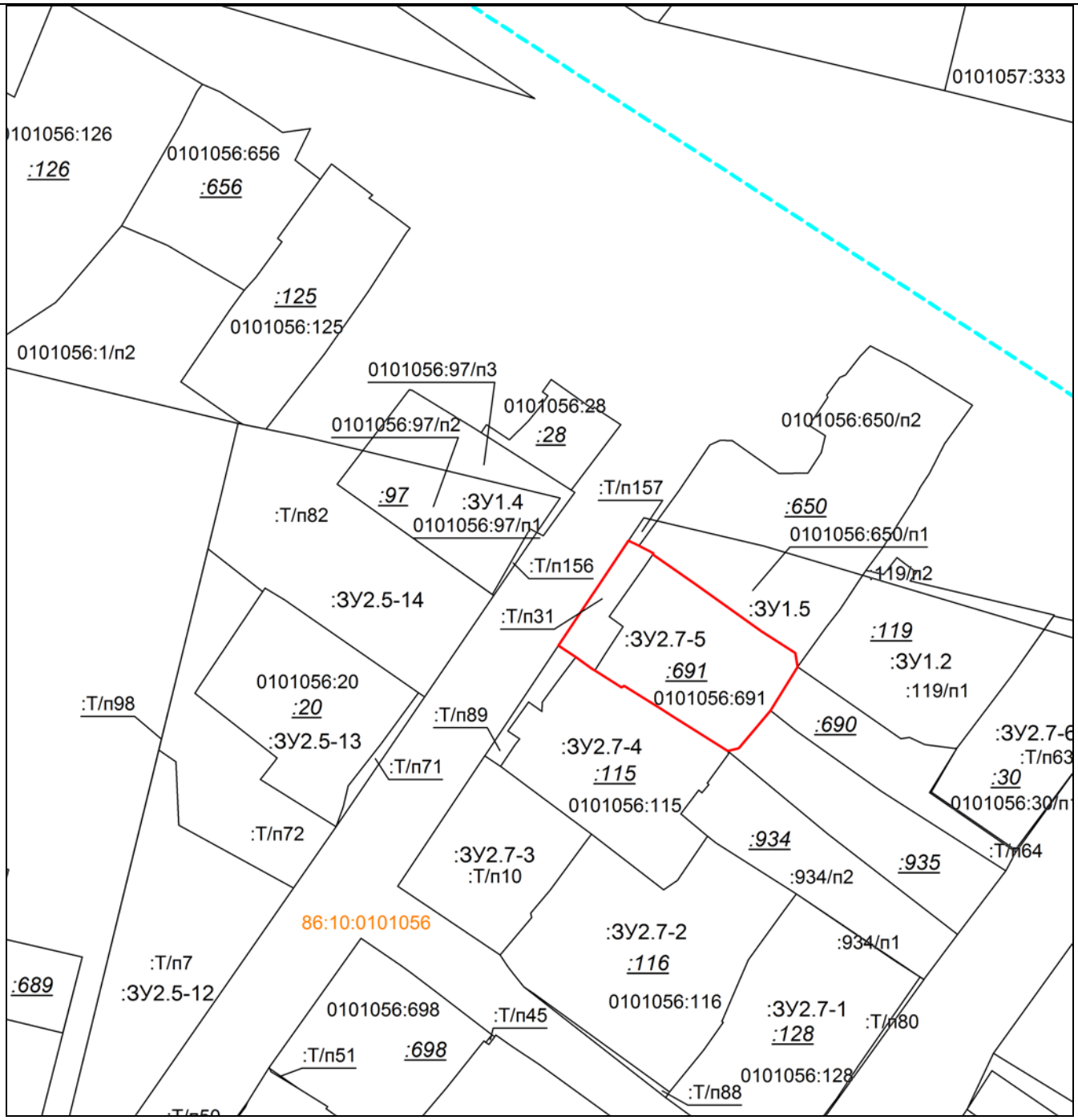

Масштаб 1: 1000

Условные обозначения:

———————	– существующие границы земельных участков, имеющиеся в ЕГРН сведения о которых достаточны для определения их местоположения,
———————	– образованная граница земельного участка, сведения о которой достаточны для определения ее местоположения

Площадь образуемого земельного участка: 704 кв.м.
:ЗУ2.7-5 = 0101056:691+:Т/п31
:ЗУ2.7-5 = 586,17+117,75 = 704 кв.м

Условный номер образуемого земельного участка:		**:ЗУ2.7-5**	Площадь образуемого земельного участка, м^2:		704
Точка, №	X	Y	Точка, №	X	Y
1	982142,69	3576319,10	11	982107,99	3576335,49
2	982141,84	3576320,83	12	982113,88	3576326,11

3	982140,64	3576323,19	13	982115,00	3576324,42
4	982140,41	3576323,11	14	982118,75	3576318,38
5	982135,63	3576329,99	15	982118,50	3576317,95
6	982127,70	3576341,08	16	982121,27	3576313,54
7	982124,18	3576346,62	17	982121,51	3576313,17
8	982121,86	3576347,01	18	982123,47	3576310,40
9	982114,66	3576342,49	19	982125,38	3576307,54
10	982108,48	3576337,30	1	982142,69	3576319,10

Схема расположения образуемого земельного участка :ЗУ2.7-6 на кадастровом плане территории в пределах кадастрового квартала 86:10:0101056

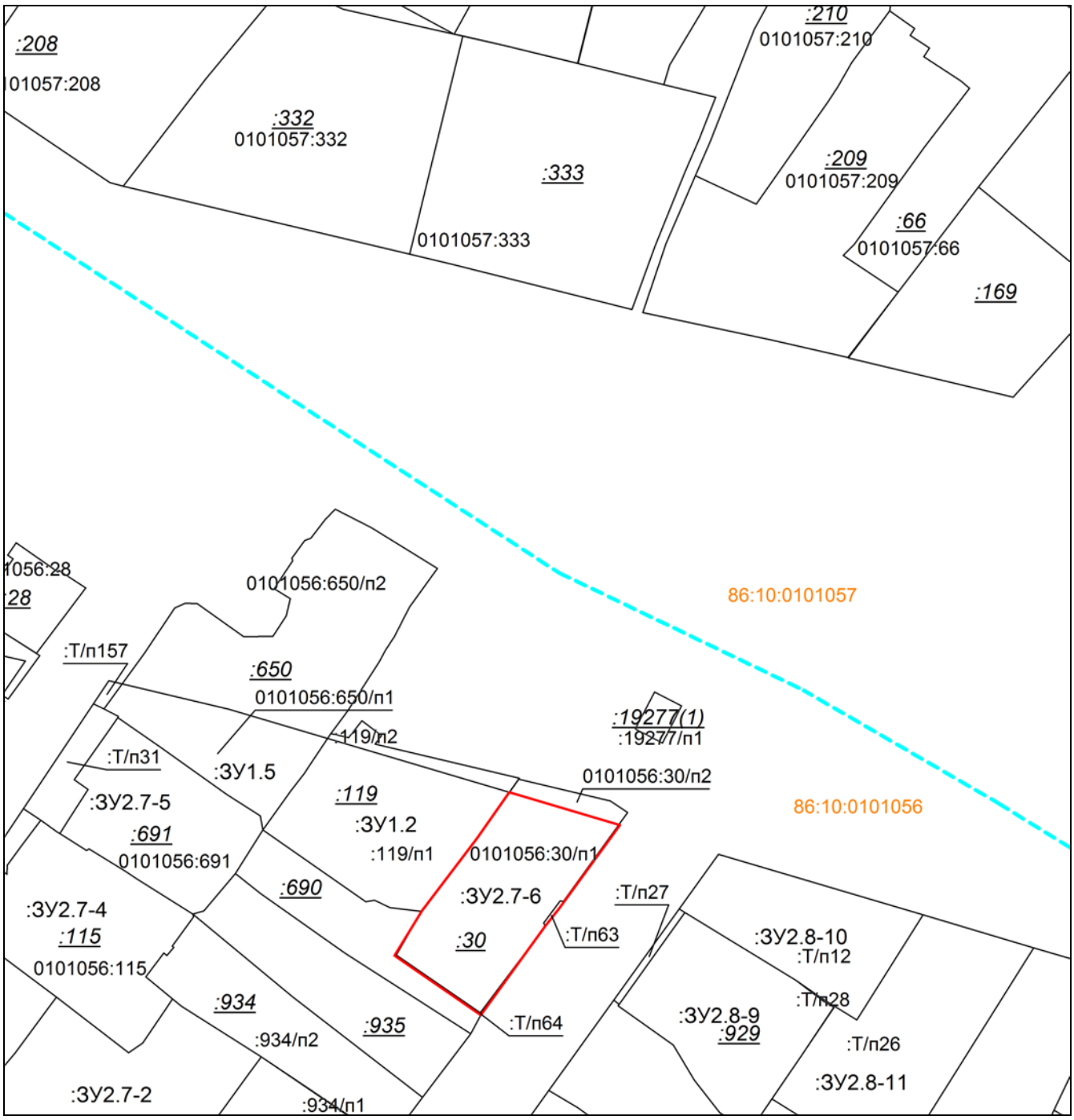

Масштаб 1: 1000

Условные обозначения:

_____	– существующие границы земельных участков, имеющиеся в ЕГРН сведения о которых достаточны для определения их местоположения,
_____	– образованная граница земельного участка, сведения о которой достаточны для определения ее местоположения

Площадь образуемого земельного участка: 638 кв.м.
:ЗУ2.7-6 = 0101056:30/п1+:Т/п63+:Т/п64
:ЗУ2.7-6 = 624,76+5,32+8,13 = 638 кв.м

Условный номер образуемого земельного участка:		**:ЗУ2.7-6**	Площадь образуемого земельного участка, м^2:		638
Точка, №	X	Y	Точка, №	X	Y
1	982120,48	3576382,33	6	982091,31	3576382,95
2	982128,08	3576387,68	7	982101,12	3576368,74
3	982122,66	3576405,92	8	982108,52	3576373,28
4	982109,00	3576395,94	9	982120,48	3576382,33
5	982106,01	3576393,60			

Схема расположения образуемого земельного участка :ЗУ2.8-1 на кадастровом плане территории в пределах кадастрового квартала 86:10:0101056

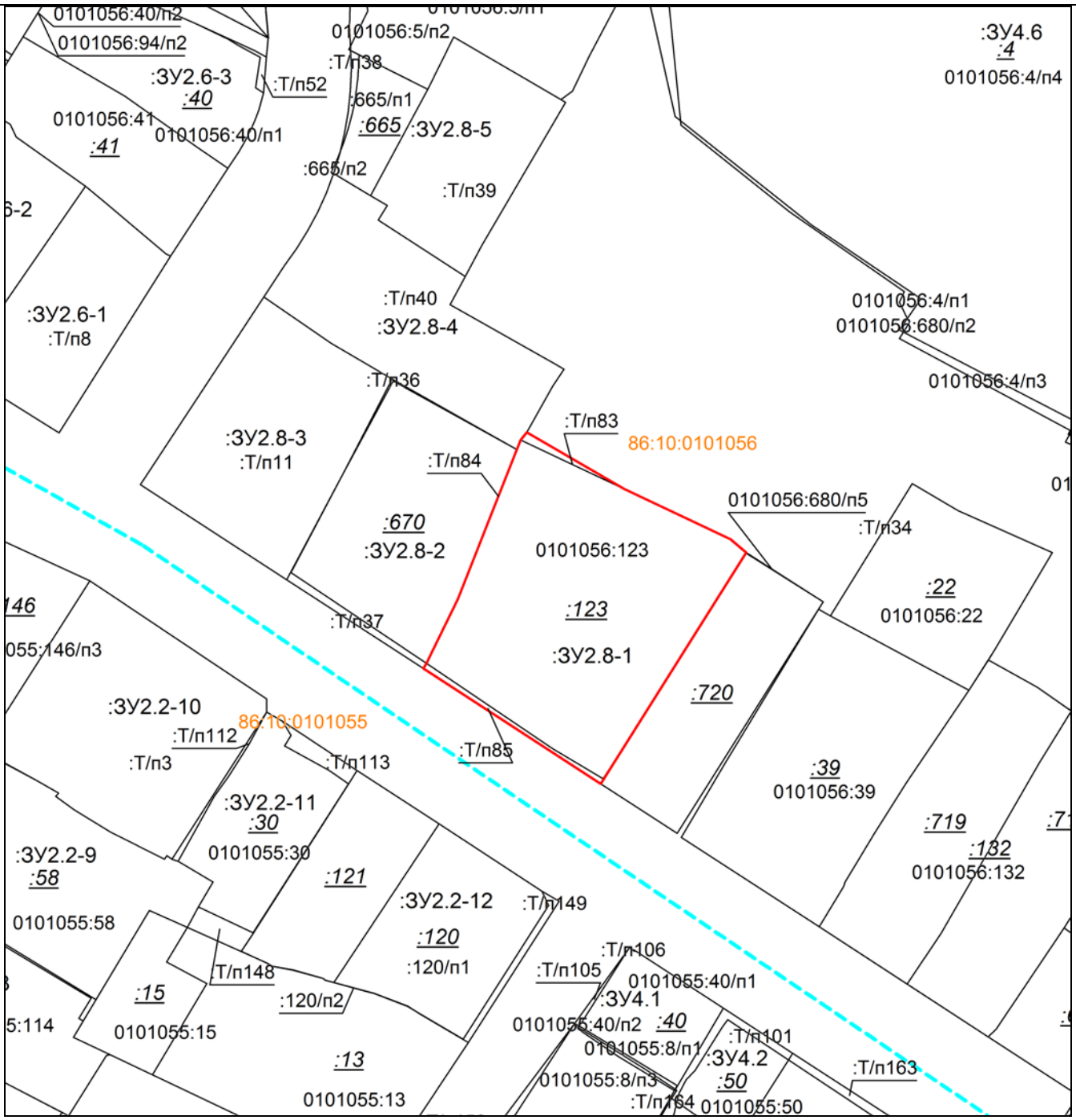

Масштаб 1: 1000

Условные обозначения:

———————	– существующие границы земельных участков, имеющиеся в ЕГРН сведения о которых достаточны для определения их местоположения,
———————	– образованная граница земельного участка, сведения о которой достаточны для определения ее местоположения

Площадь образуемого земельного участка: 1655 кв.м.
:ЗУ2.8-1 = 0101056:123+:Т/п83+:Т/п84+:Т/п85
:ЗУ2.8-1 = 1611,72+15,81+0,06+27,63 = 1655кв.м

Условный номер образуемого земельного участка:		**:ЗУ2.8-1**	Площадь образуемого земельного участка, м^2:		1655
Точка, №	X	Y	Точка, №	X	Y
1	981865,34	3576332,56	7	981810,14	3576346,42
2	981866,90	3576333,18	8	981829,17	3576317,15

3	981868,19	3576334,22	9	981830,02	3576317,67
4	981858,82	3576350,31	10	981832,17	3576318,67
5	981850,50	3576367,81	11	981840,62	3576322,81
6	981848,34	3576370,42	1	981865,34	3576332,56

Схема расположения образуемого земельного участка :ЗУ2.8-2 на кадастровом плане территории в пределах кадастрового квартала 86:10:0101056

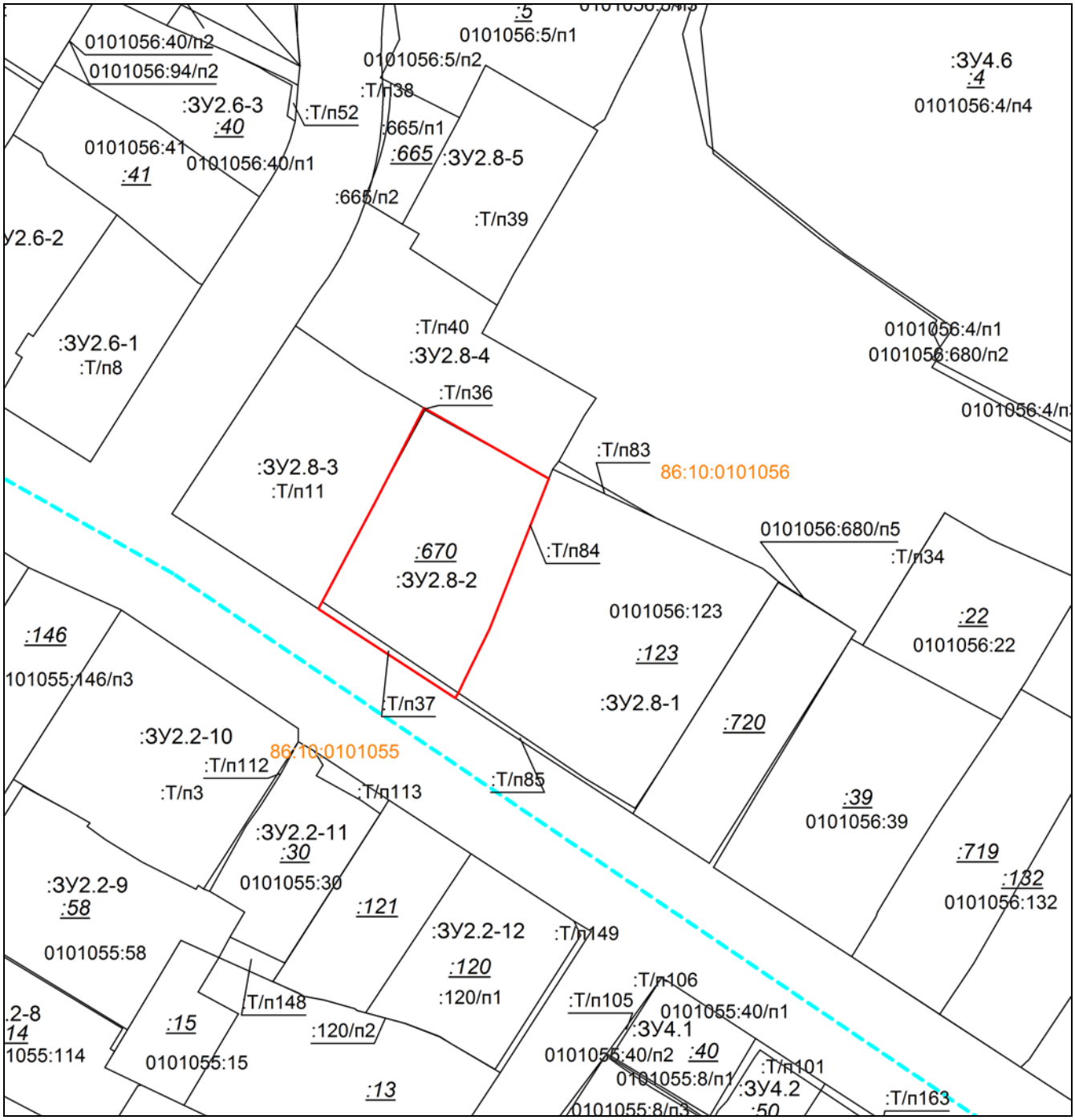

Масштаб 1: 1000

Условные обозначения:

————	– существующие границы земельных участков, имеющиеся в ЕГРН сведения о которых достаточны для определения их местоположения,
————	– образованная граница земельного участка, сведения о которой достаточны для определения ее местоположения

Площадь образуемого земельного участка: 976 кв.м. :ЗУ2.8-2 = :670+:Т/п36+:Т/п37 :ЗУ2.8-2 = 937,96+5,43+32,52= 976 кв.м					
Условный номер образуемого земельного участка:		**:ЗУ2.8-2**	Площадь образуемого земельного участка, м^2:		976
Точка, №	X	Y	Точка, №	X	Y
1	981861,28	3576303,85	6	981830,02	3576317,67
2	981876,97	3576311,97	7	981829,17	3576317,15
3	981865,34	3576332,56	8	981843,85	3576294,58
4	981840,62	3576322,81	1	981861,28	3576303,85
5	981832,17	3576318,67			

Схема расположения образуемого земельного участка :ЗУ2.8-3 на кадастровом плане территории в пределах кадастрового квартала 86:10:0101056

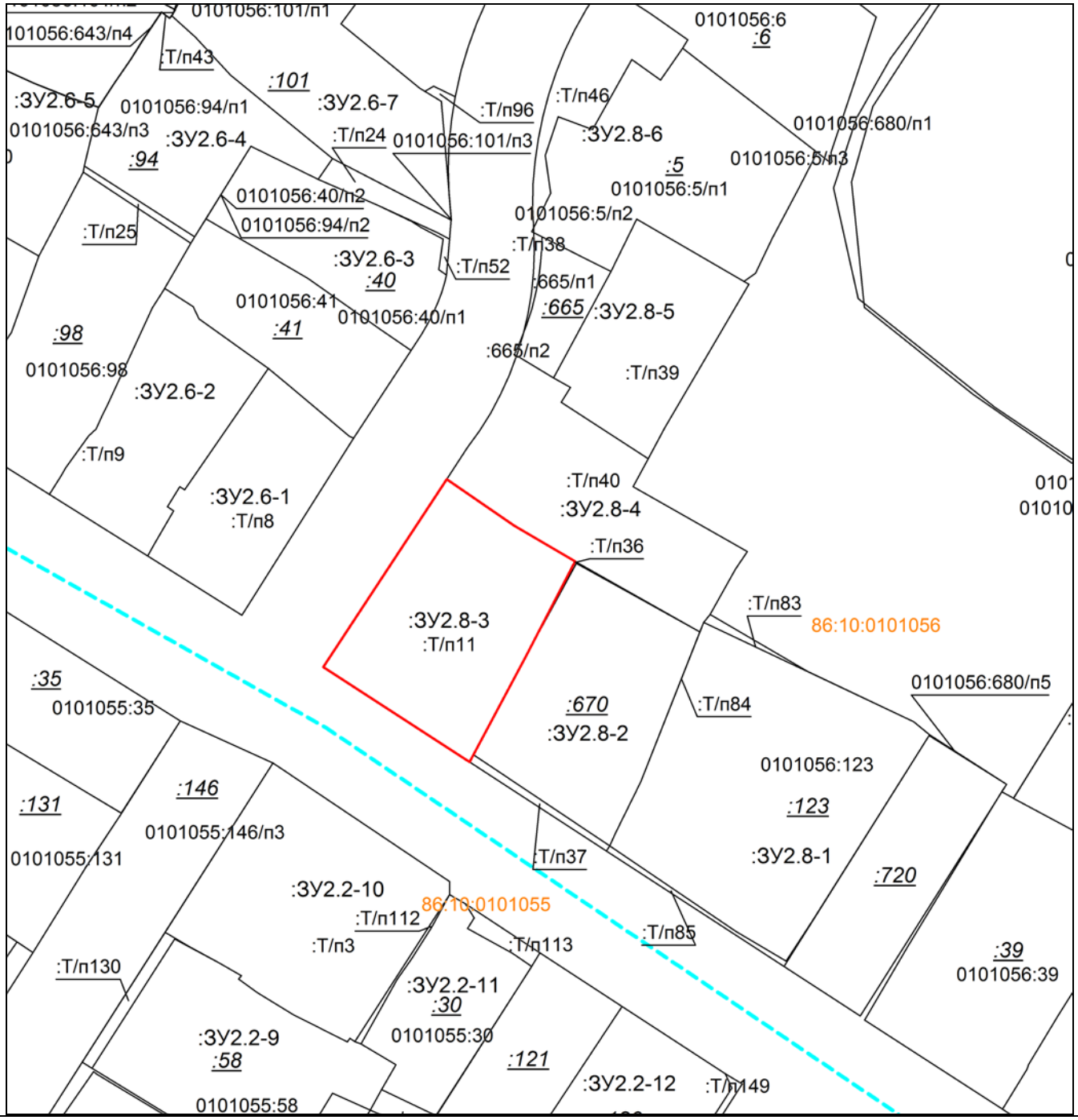

Масштаб 1: 1000
Условные обозначения:

————————	– существующие границы земельных участков, имеющиеся в ЕГРН сведения о которых достаточны для определения их местоположения,
————————	– образованная граница земельного участка, сведения о которой достаточны для определения ее местоположения

Площадь образуемого земельного участка: 998 кв.м.
:ЗУ2.8-3 = :Т/п11
:ЗУ2.8-3 = 997,83 кв.м

Условный номер образуемого земельного участка:		**:ЗУ2.8-3**	Площадь образуемого земельного участка, м^2:		998
Точка, №	X	Y	Точка, №	X	Y
1	981859,54	3576270,45	5	981861,28	3576303,85
2	981890,52	3576290,81	6	981843,85	3576294,58
3	981882,84	3576301,94	1	981859,54	3576270,45
4	981876,97	3576311,97			

Схема расположения образуемого земельного участка :ЗУ2.8-4 на кадастровом плане территории в пределах кадастрового квартала 86:10:0101056

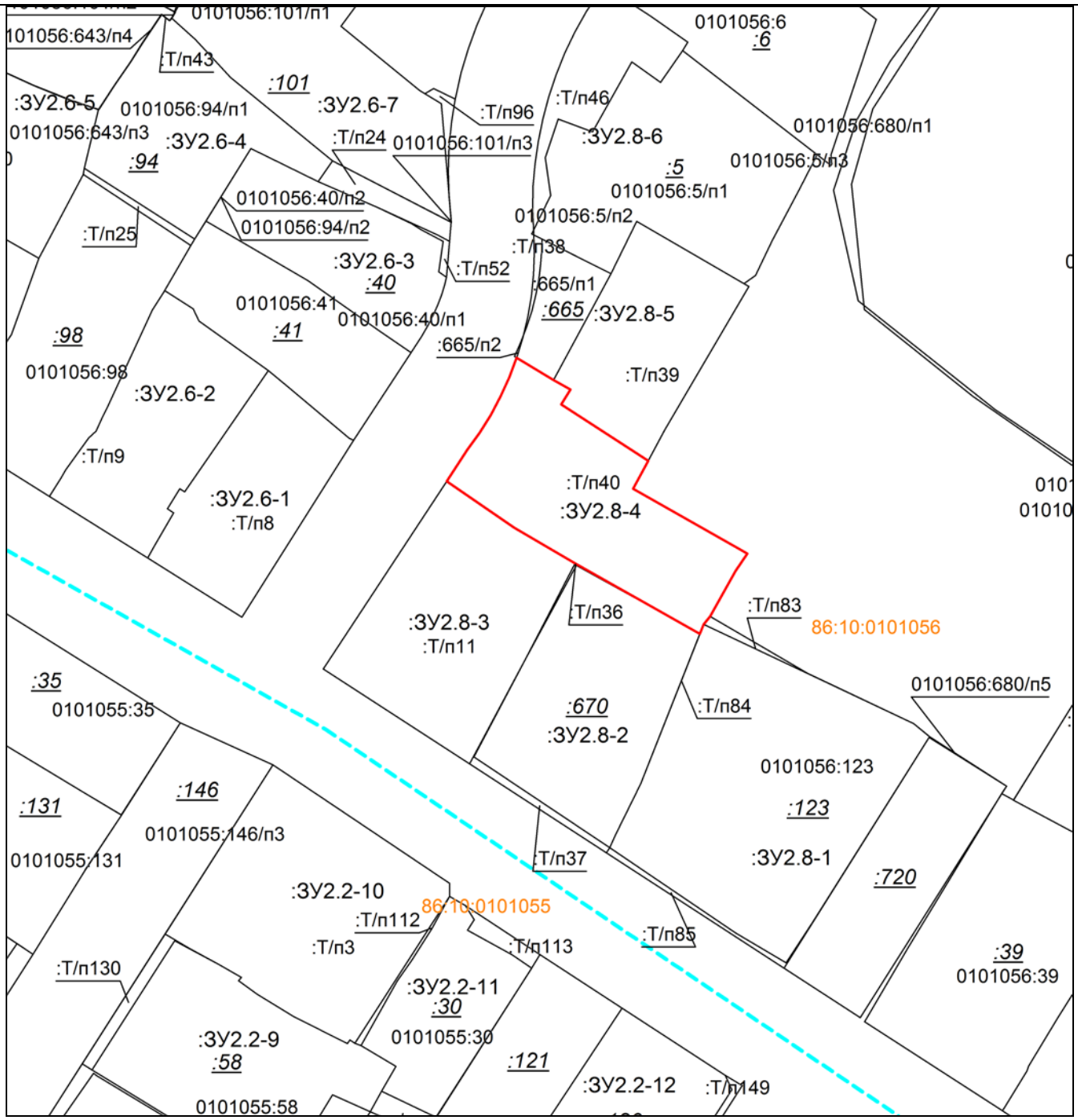

Масштаб 1: 1000

Условные обозначения:

———————	– существующие границы земельных участков, имеющиеся в ЕГРН сведения о которых достаточны для определения их местоположения,
———————	– образованная граница земельного участка, сведения о которой достаточны для определения ее местоположения

Площадь образуемого земельного участка: 921 кв.м.
:ЗУ2.8-4 = :Т/п40
:ЗУ2.8-4 = 920,79 кв.м

Условный номер образуемого земельного участка:		**:ЗУ2.8-4**	Площадь образуемого земельного участка, м^2:		921
Точка, №	X	Y	Точка, №	X	Y
1	981890,52	3576290,81	12	981893,81	3576324,01
2	981895,70	3576294,21	13	981889,27	3576321,54

3	981898,53	3576296,23	14	981879,38	3576339,00
4	981901,49	3576298,07	15	981878,59	3576340,36
5	981904,55	3576299,71	16	981875,68	3576338,42
6	981907,71	3576301,14	17	981868,19	3576334,22
7	981910,92	3576302,34	18	981866,90	3576333,18
8	981907,23	3576308,42	19	981865,34	3576332,56
9	981905,65	3576311,19	20	981876,97	3576311,97
10	981903,22	3576309,68	21	981882,84	3576301,94
11	981893,89	3576324,05	1	981890,52	3576290,81

Схема расположения образуемого земельного участка :ЗУ2.8-5 на кадастровом плане территории в пределах кадастрового квартала 86:10:0101056

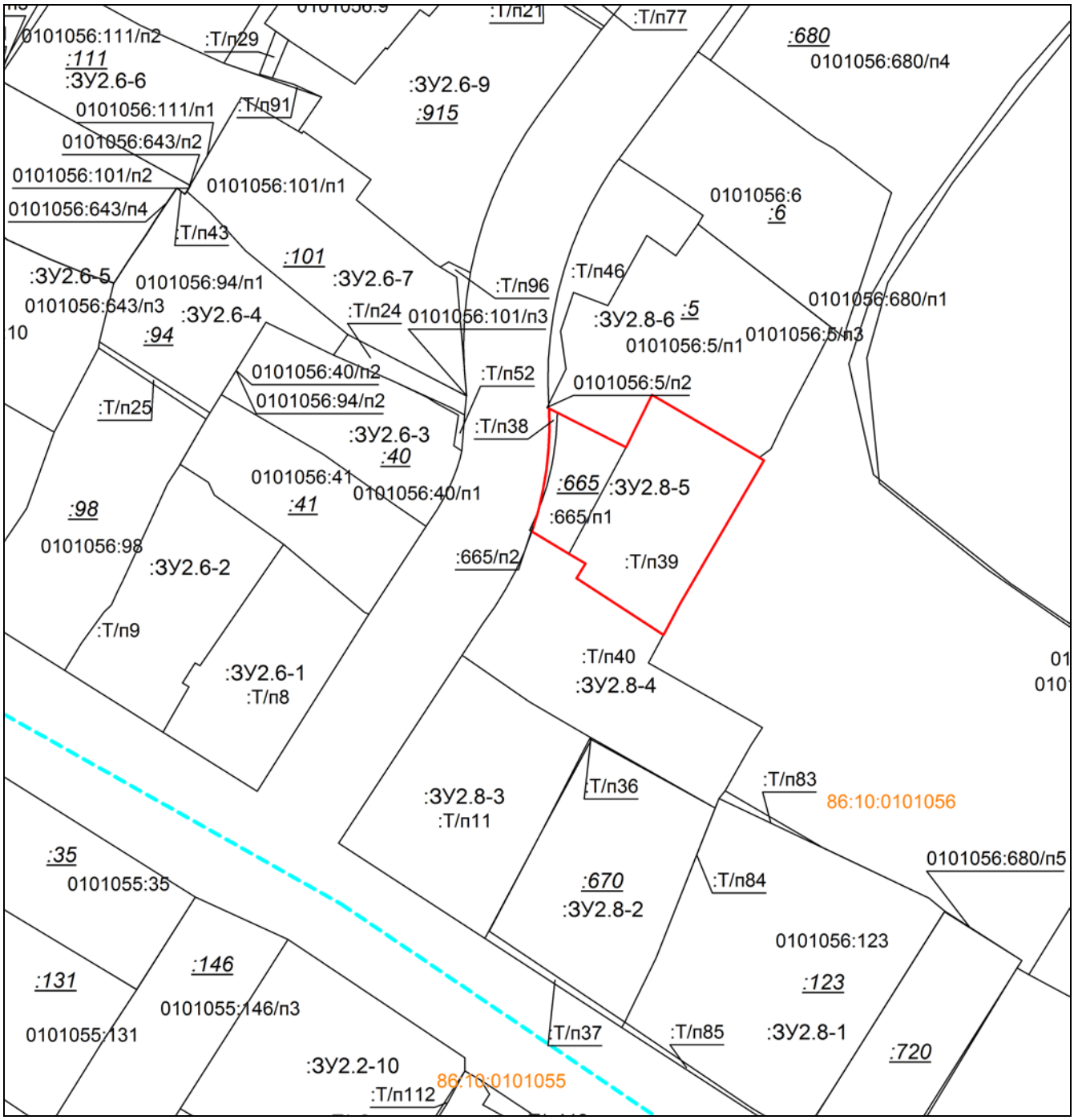

Масштаб 1: 1000

Условные обозначения:	
_____	– существующие границы земельных участков, имеющиеся в ЕГРН сведения о которых достаточны для определения их местоположения,
_____	– образованная граница земельного участка, сведения о которой достаточны для определения ее местоположения

Площадь образуемого земельного участка: 858 кв.м.
:ЗУ2.8-5 = :665/п1+:Т/п38+:Т/п39
:ЗУ2.8-5 = 182,65+13,03+662,53 = 858 кв.м

Условный номер образуемого земельного участка:		**:ЗУ2.8-5**	Площадь образуемого земельного участка, м^2:		858
Точка, №	X	Y	Точка, №	X	Y
1	981931,19	3576305,15	10	981907,23	3576308,42
2	981924,80	3576317,88	11	981910,92	3576302,34
3	981933,43	3576322,15	12	981910,98	3576302,36
4	981923,13	3576339,82	13	981914,30	3576303,38
5	981922,67	3576340,61	14	981917,69	3576304,17
6	981899,00	3576326,74	15	981921,12	3576304,76
7	981893,89	3576324,05	16	981924,57	3576305,10
8	981903,22	3576309,68	17	981928,05	3576305,24
9	981905,65	3576311,19	1	981931,19	3576305,15

Схема расположения образуемого земельного участка :ЗУ2.8-6 на кадастровом плане территории в пределах кадастрового квартала 86:10:0101056

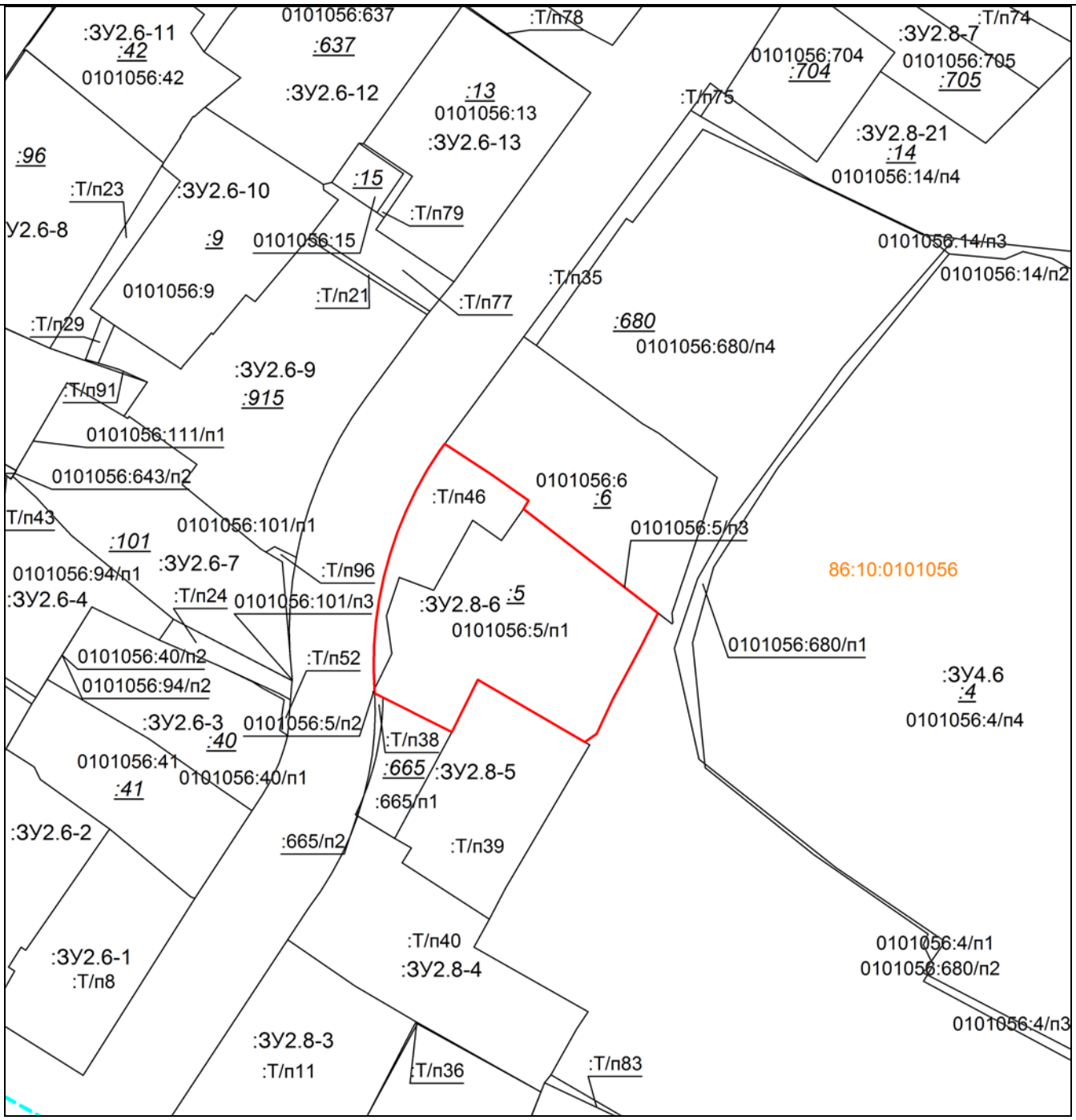

Масштаб 1: 1000

Условные обозначения:

———————	– существующие границы земельных участков, имеющиеся в ЕГРН сведения о которых достаточны для определения их местоположения,
———————	– образованная граница земельного участка, сведения о которой достаточны для определения ее местоположения

Площадь образуемого земельного участка: 1391 кв.м.
:ЗУ2.8-6 = 0101056:5/п1+:Т/п46
:ЗУ2.8-6 = 1078,70+312,34 = 1391 кв.м

Условный номер образуемого земельного участка:		**:ЗУ2.8-6**	Площадь образуемого земельного участка, м^2:		1391
Точка, №	X	Y	Точка, №	X	Y
1	981961,25	3576310,30	14	981933,43	3576322,15
2	981964,69	3576311,94	15	981924,80	3576317,88

3	981968,01	3576313,79	16	981931,19	3576305,15
4	981971,23	3576315,84	17	981931,53	3576305,14
5	981972,35	3576316,68	18	981935,32	3576304,98
6	981967,37	3576324,33	19	981939,13	3576305,05
7	981963,03	3576330,55	20	981942,93	3576305,36
8	981961,61	3576329,71	21	981946,70	3576305,90
9	981944,44	3576351,89	22	981950,43	3576306,67
10	981938,90	3576349,07	23	981954,10	3576307,66
11	981930,27	3576344,48	24	981957,72	3576308,87
12	981924,50	3576341,75	1	981961,25	3576310,30
13	981923,13	3576339,82			

Схема расположения образуемого земельного участка :ЗУ2.8-7 на кадастровом плане территории в пределах кадастрового квартала 86:10:0101056

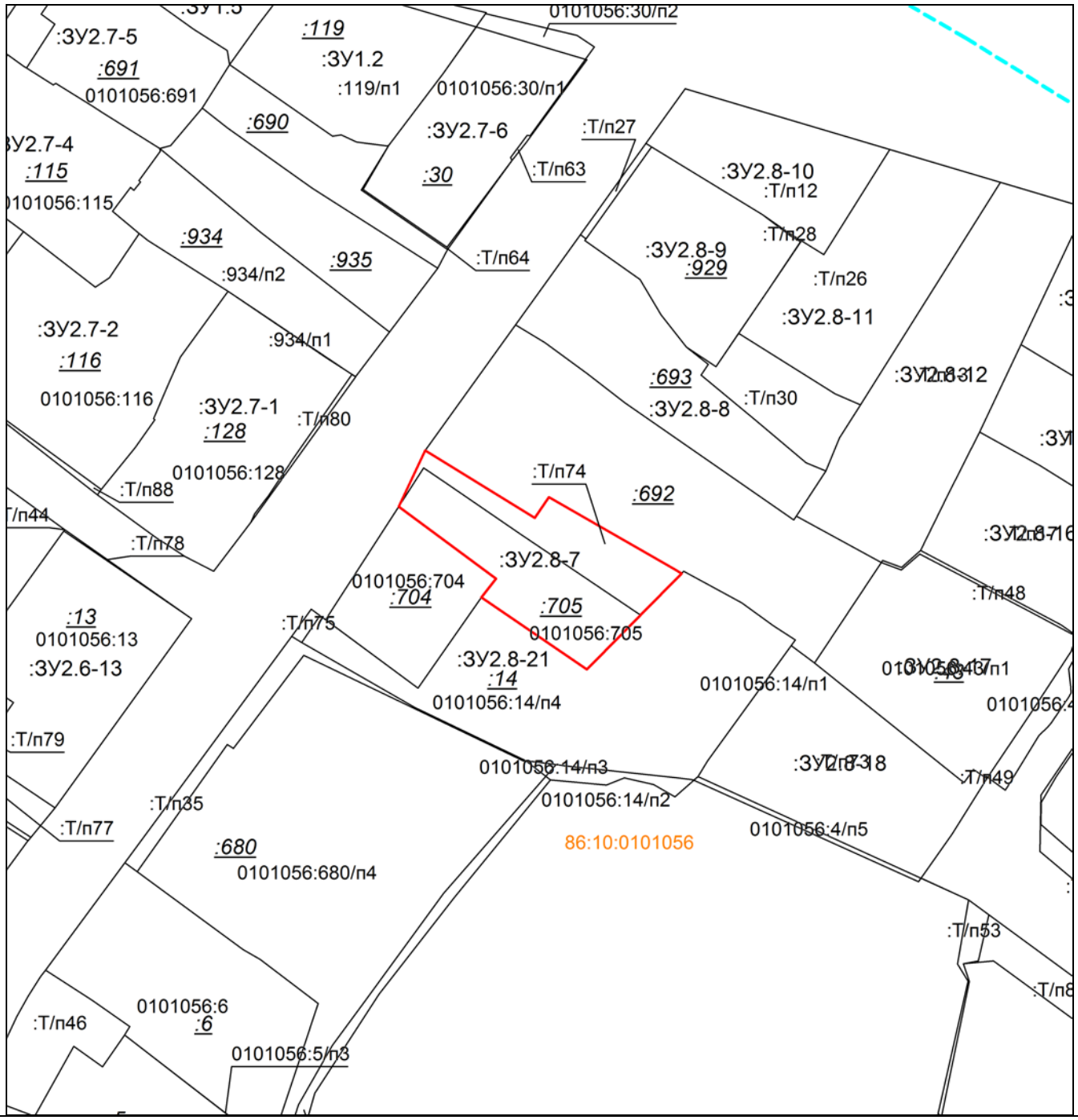

Масштаб 1: 1000	
Условные обозначения:	
————————	– существующие границы земельных участков, имеющиеся в ЕГРН сведения о которых достаточны для определения их местоположения,
————————	– образованная граница земельного участка, сведения о которой достаточны для определения ее местоположения

Площадь образуемого земельного участка: 706 кв.м.
:ЗУ2.8-7 = 0101056:705+:Т/п74
:ЗУ2.8-7 = 430,34+275,40 = 706 кв.м

Условный номер образуемого земельного участка:		**:ЗУ2.8-7**	Площадь образуемого земельного участка, м^2:		706
Точка, №	X	Y	Точка, №	X	Y
1	982058,12	3576379,29	7	982030,97	3576414,78
2	982057,43	3576380,44	8	982022,00	3576405,93
3	982047,02	3576397,35	9	982033,88	3576388,55
4	982050,42	3576399,67	10	982036,99	3576390,95
5	982038,48	3576420,44	11	982048,88	3576374,93
6	982037,83	3576421,54	1	982058,12	3576379,29

Схема расположения образуемого земельного участка :ЗУ2.8-8 на кадастровом плане территории в пределах кадастрового квартала 86:10:0101056

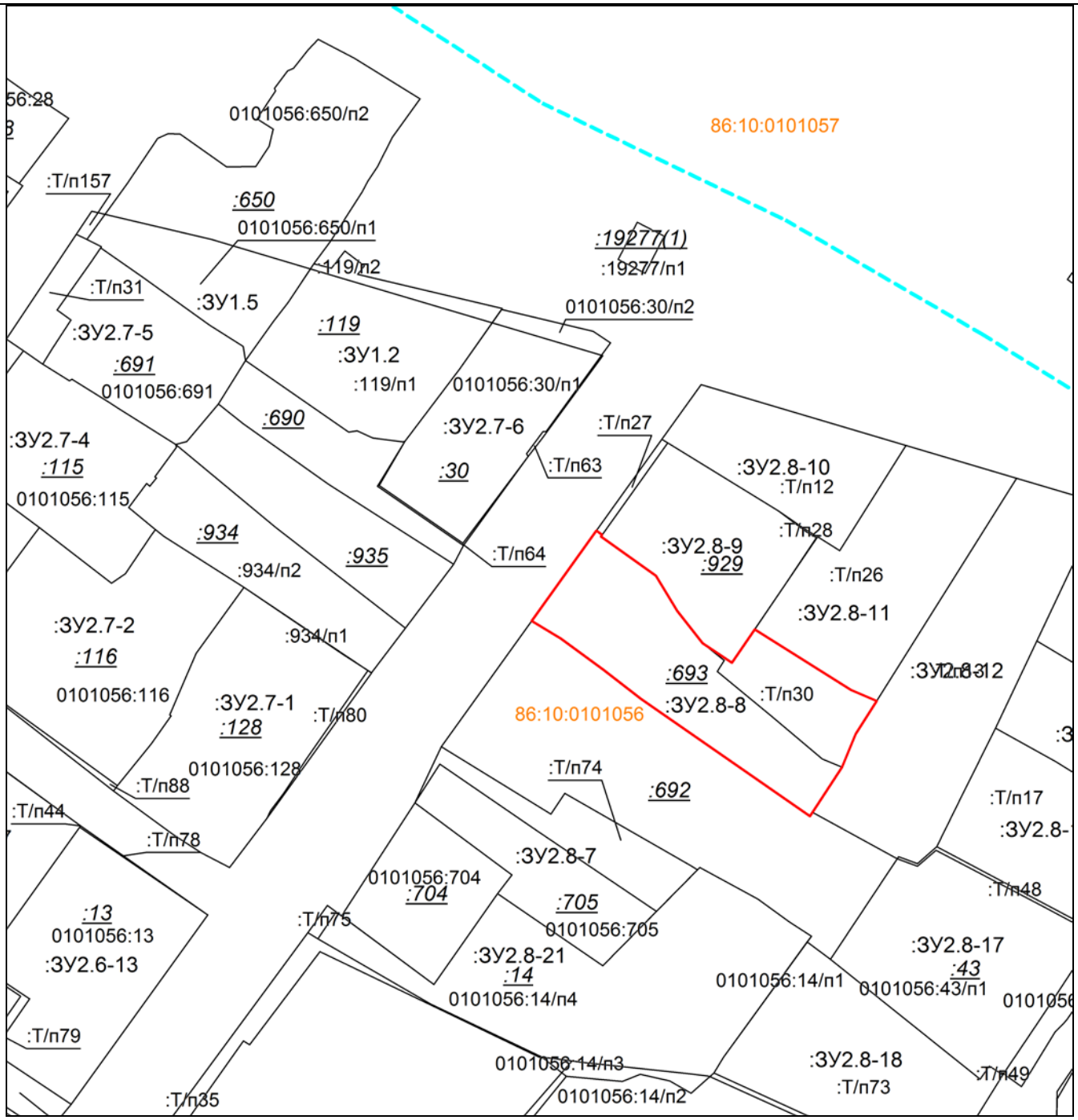

Масштаб 1: 1000

Условные обозначения:

————	– существующие границы земельных участков, имеющиеся в ЕГРН сведения о которых достаточны для определения их местоположения,
————	– образованная граница земельного участка, сведения о которой достаточны для определения ее местоположения

Площадь образуемого земельного участка: 995 кв.м.
:ЗУ2.8-8 = :693+:Т/п30
:ЗУ2.8-8 = 731,68+263,01 = 995 кв.м

Условный номер образуемого земельного участка:		**:ЗУ2.8-8**	Площадь образуемого земельного участка, м^2:		995
Точка, №	X	Y	Точка, №	X	Y
1	982093,77	3576404,87	10	982065,66	3576451,08
2	982093,09	3576405,79	11	982060,21	3576447,60

3	982092,82	3576405,61	12	982054,75	3576445,35
4	982086,35	3576414,70	13	982047,30	3576440,50
5	982080,54	3576418,18	14	982046,68	3576440,06
6	982075,20	3576422,37	15	982066,02	3576412,22
7	982071,96	3576427,23	16	982070,83	3576405,99
8	982077,48	3576430,97	17	982075,97	3576399,02
9	982067,48	3576446,86	1	982078,87	3576394,19

Схема расположения образуемого земельного участка :ЗУ2.8-9 на кадастровом плане территории в пределах кадастрового квартала 86:10:0101056

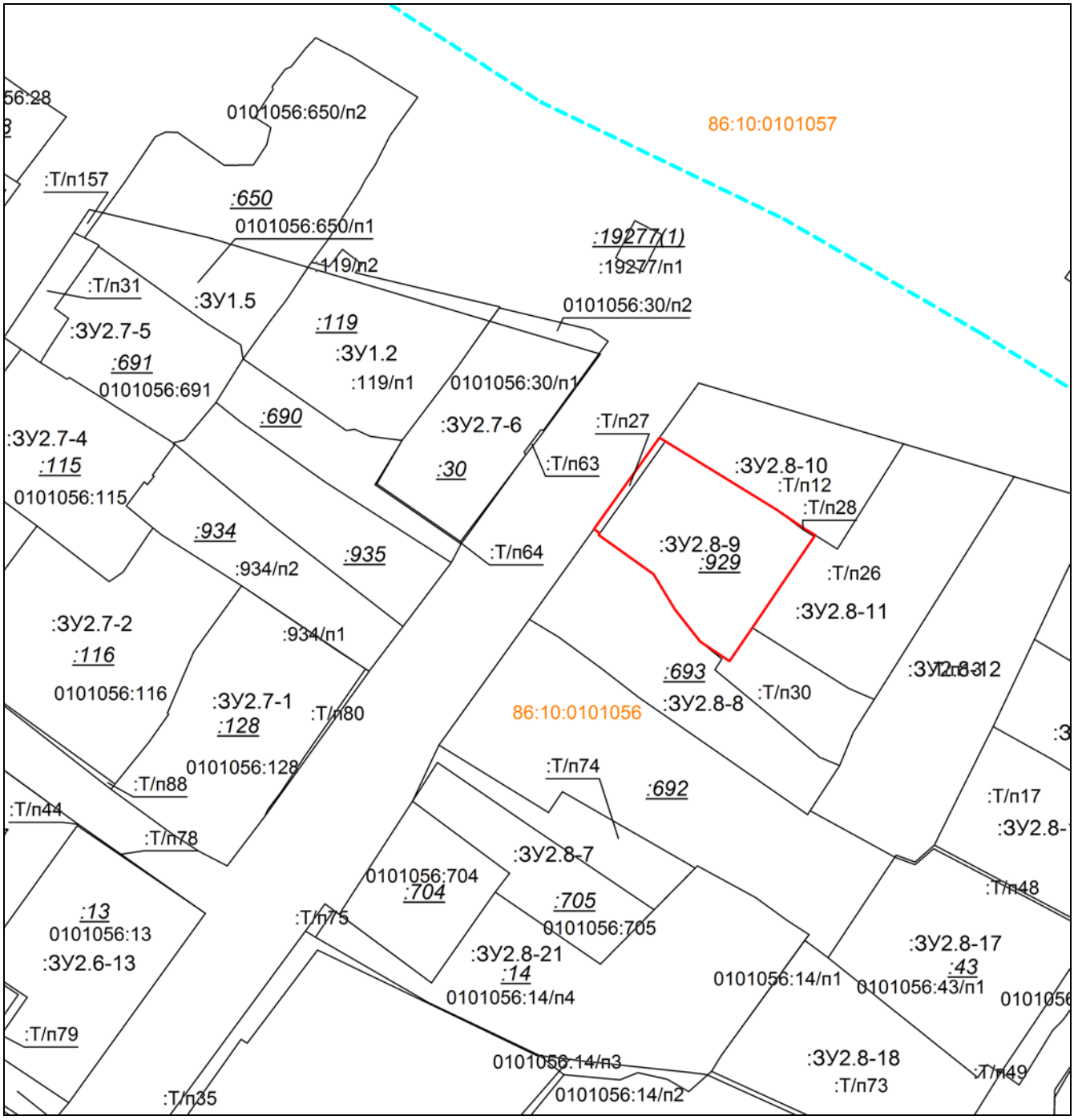

Масштаб 1: 1000

Условные обозначения:

_____	– существующие границы земельных участков, имеющиеся в ЕГРН сведения

	о которых достаточны для определения их местоположения,
_____	– образованная граница земельного участка, сведения о которой достаточны для определения ее местоположения

Площадь образуемого земельного участка: 665кв.м.
:ЗУ2.8-9 = :929+:Т/п27+:Т/п28
:ЗУ2.8-9 = 642,17+20,91+1,43 = 665 кв.м

Условный номер образуемого земельного участка:		**:ЗУ2.8-9**	Площадь образуемого земельного участка, м^2:		665
Точка, №	X	Y	Точка, №	X	Y
1	982093,77	3576404,87	9	982071,96	3576427,23
2	982108,83	3576415,67	10	982075,20	3576422,37
3	982108,26	3576416,61	11	982080,54	3576418,18
4	982097,06	3576434,89	12	982086,35	3576414,70
5	982094,07	3576439,21	13	982092,82	3576405,61
6	982092,76	3576441,33	14	982093,09	3576405,79
7	982084,30	3576435,60	1	982093,77	3576404,87
8	982077,48	3576430,97			

Схема расположения образуемого земельного участка :ЗУ2.8-10 на кадастровом плане территории в пределах кадастрового квартала 86:10:0101056

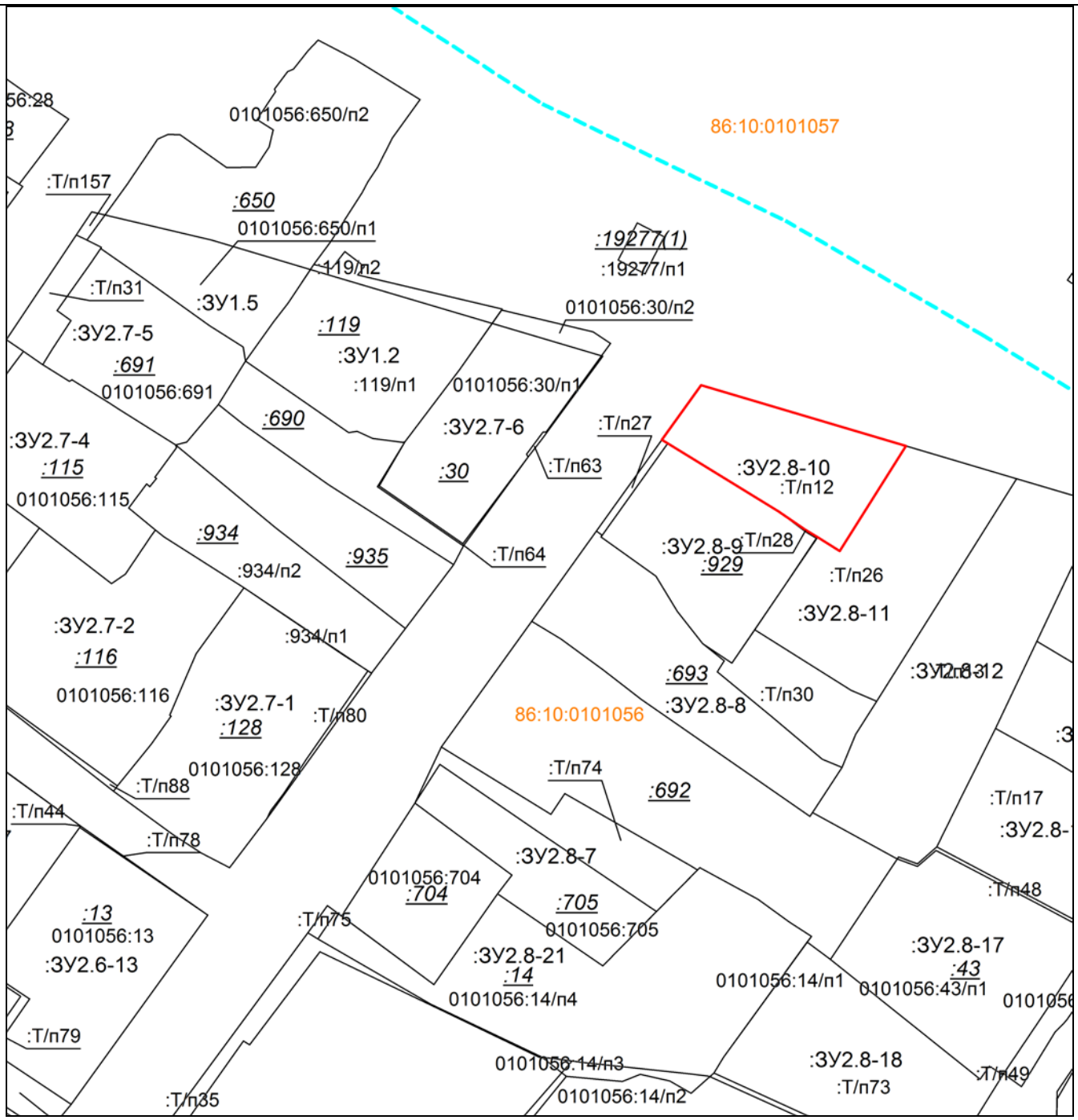

Масштаб 1: 1000

Условные обозначения:

————————	– существующие границы земельных участков, имеющиеся в ЕГРН сведения о которых достаточны для определения их местоположения,
————————	– образованная граница земельного участка, сведения о которой достаточны для определения ее местоположения

Площадь образуемого земельного участка: 536 кв.м.
:ЗУ2.8-10 = :Т/п12
:ЗУ2.8-10 = 536,18 кв.м

Условный номер образуемого земельного участка:		**:ЗУ2.8-10**	Площадь образуемого земельного участка, м^2:		536
Точка, №	X	Y	Точка, №	X	Y
1	982108,83	3576415,67	6	982094,07	3576439,21
2	982117,85	3576422,14	7	982097,06	3576434,89

3	982107,84	3576455,90	8	982108,26	3576416,61
4	982090,49	3576444,99	1	982108,83	3576415,67
5	982092,76	3576441,33			

Схема расположения образуемого земельного участка :ЗУ2.8-11 на кадастровом плане территории в пределах кадастрового квартала 86:10:0101056

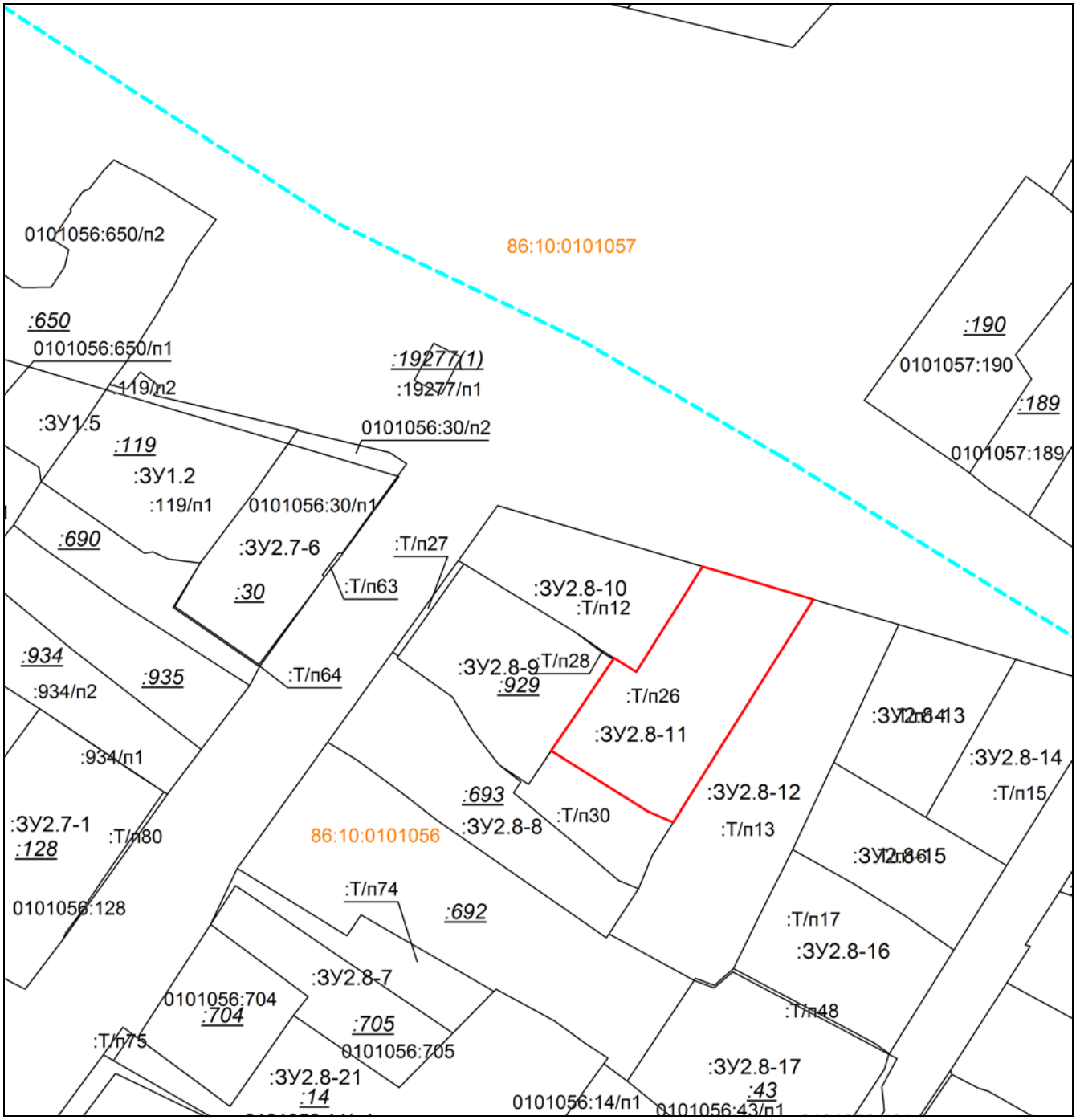

Масштаб 1: 1000

Условные обозначения:

————————	– существующие границы земельных участков, имеющиеся в ЕГРН сведения о которых достаточны для определения их местоположения,
————————	– образованная граница земельного участка, сведения о которой достаточны для определения ее местоположения

Площадь образуемого земельного участка: 846 кв.м.

:ЗУ2.8-11 = :Т/п26 :ЗУ2.8-11 = 846,21 кв.м					
Условный номер образуемого земельного участка:		**:ЗУ2.8-11**	Площадь образуемого земельного участка, м^2:		846
Точка, №	X	Y	Точка, №	X	Y
1	982077,48	3576430,97	6	982102,42	3576474,15
2	982084,30	3576435,60	7	982065,66	3576451,08
3	982092,76	3576441,33	8	982067,48	3576446,86
4	982090,49	3576444,99	1	982077,48	3576430,97
5	982107,84	3576455,90			

Схема расположения образуемого земельного участка :ЗУ2.8-12 на кадастровом плане территории в пределах кадастрового квартала 86:10:0101056

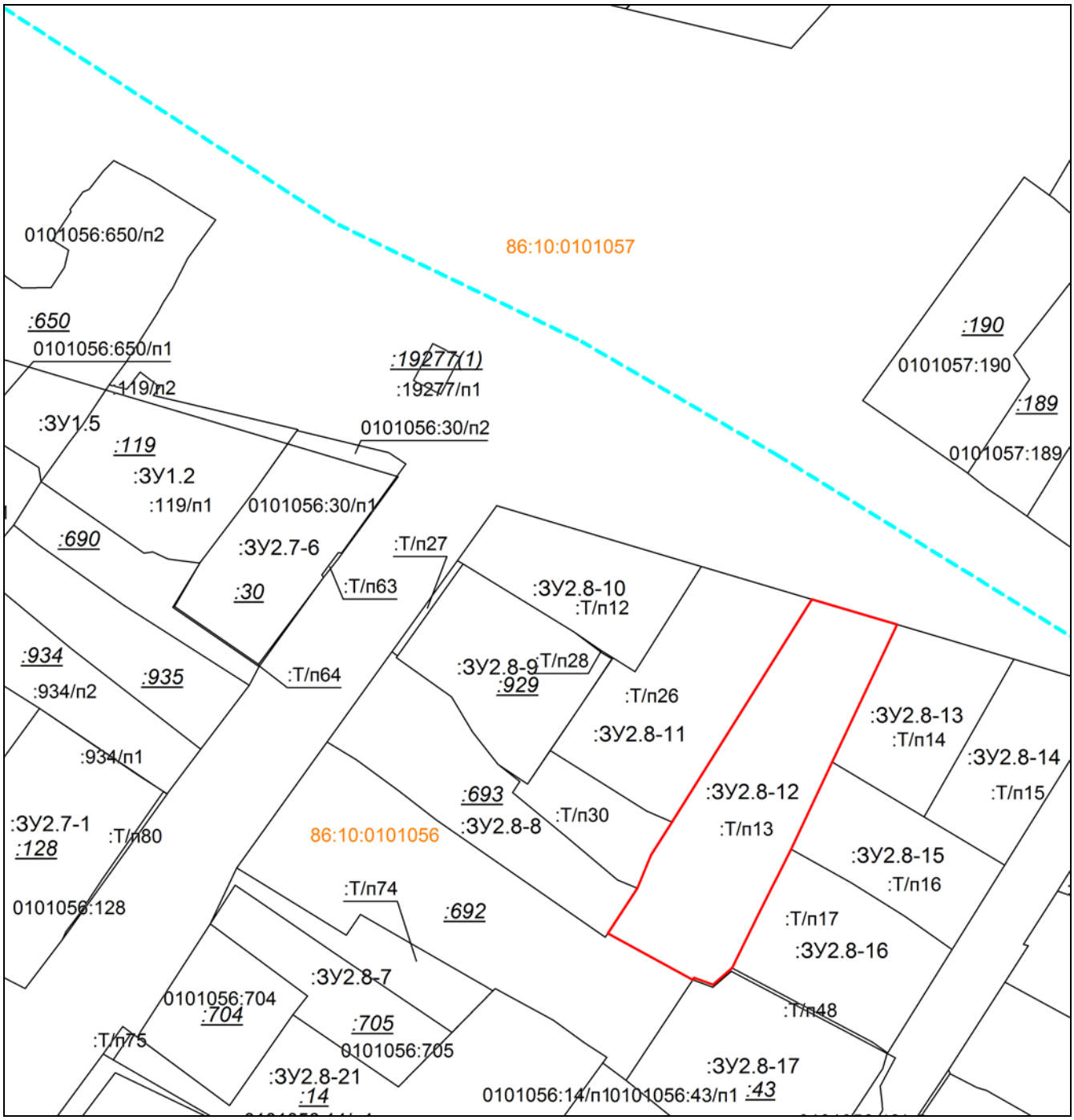

Масштаб 1: 1000	
Условные обозначения:	
_____	– существующие границы земельных участков, имеющиеся в ЕГРН сведения о которых достаточны для определения их местоположения,
_____	– образованная граница земельного участка, сведения о которой достаточны для определения ее местоположения

Площадь образуемого земельного участка: 1183 кв.м.
:ЗУ2.8-12 = :Т/п13
:ЗУ2.8-12 = 1182,51 кв.м

Условный номер образуемого земельного участка:		**:ЗУ2.8-12**	Площадь образуемого земельного участка, м^2:		1183
Точка, №	X	Y	Точка, №	X	Y
1	982047,30	3576440,50	8	982061,20	3576470,70
2	982054,75	3576445,35	9	982050,58	3576465,39
3	982060,21	3576447,60	10	982041,61	3576460,98
4	982065,66	3576451,08	11	982038,82	3576457,83
5	982102,42	3576474,15	12	982039,98	3576454,70
6	982098,25	3576488,20	13	982039,65	3576454,48
7	982075,60	3576477,50	1	982047,30	3576440,50

Схема расположения образуемого земельного участка :ЗУ2.8-13 на кадастровом плане территории в пределах кадастрового квартала 86:10:0101056

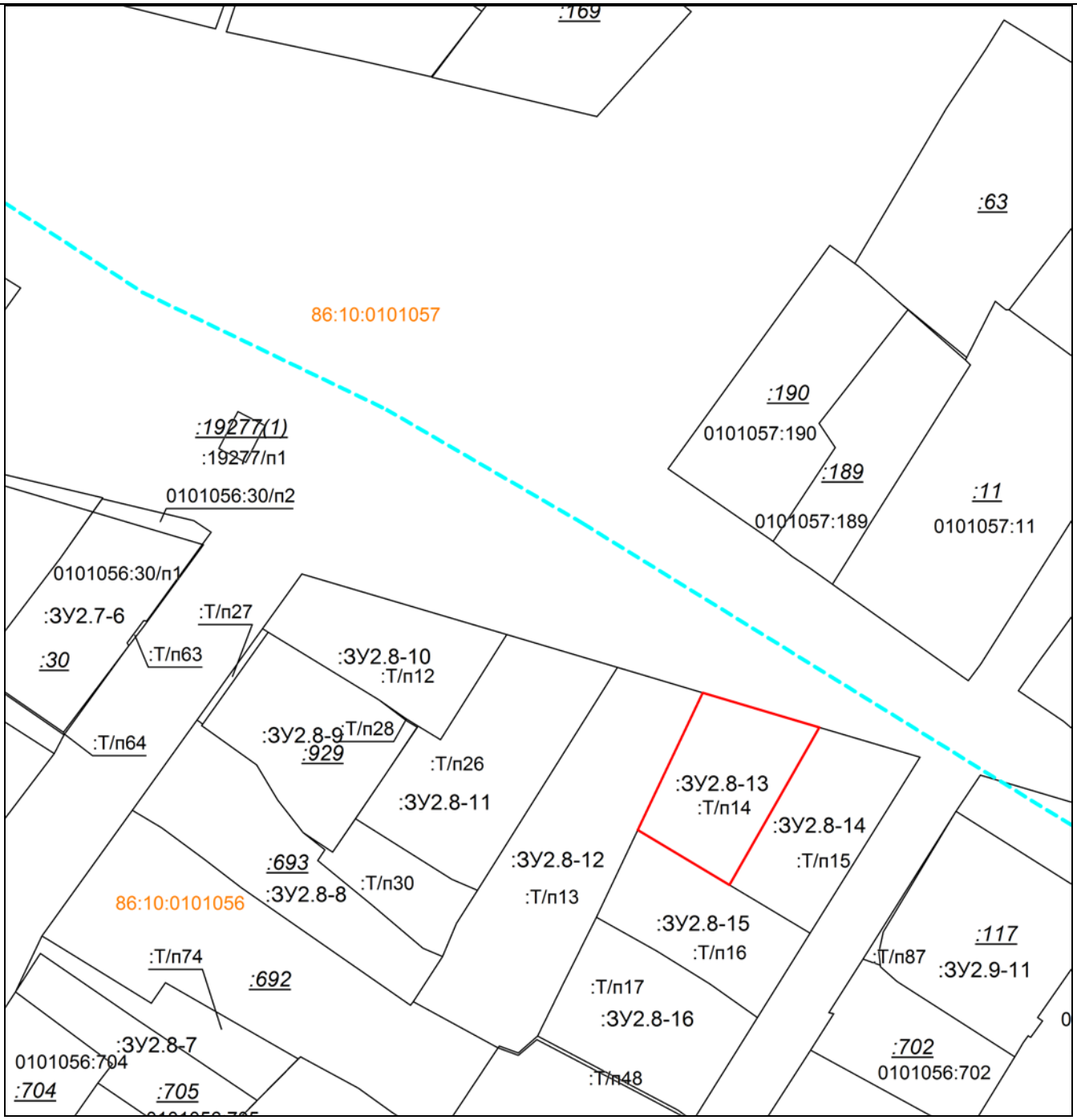

Масштаб 1: 1000

Условные обозначения:

———————	– существующие границы земельных участков, имеющиеся в ЕГРН сведения о которых достаточны для определения их местоположения,
———————	– образованная граница земельного участка, сведения о которой достаточны для определения ее местоположения

Площадь образуемого земельного участка: 512 кв.м.
:ЗУ2.8-13 = :Т/п14
:ЗУ2.8-13 = 512,29 кв.м

Условный номер образуемого земельного участка:		**:ЗУ2.8-13**	Площадь образуемого земельного участка, м^2:		512
Точка, №	X	Y	Точка, №	X	Y
1	982075,60	3576477,50	4	982066,54	3576492,62
2	982098,25	3576488,20	1	982075,60	3576477,50

3	982092,54	3576507,45			

Схема расположения образуемого земельного участка :ЗУ2.8-14 на кадастровом плане территории в пределах кадастрового квартала 86:10:0101056

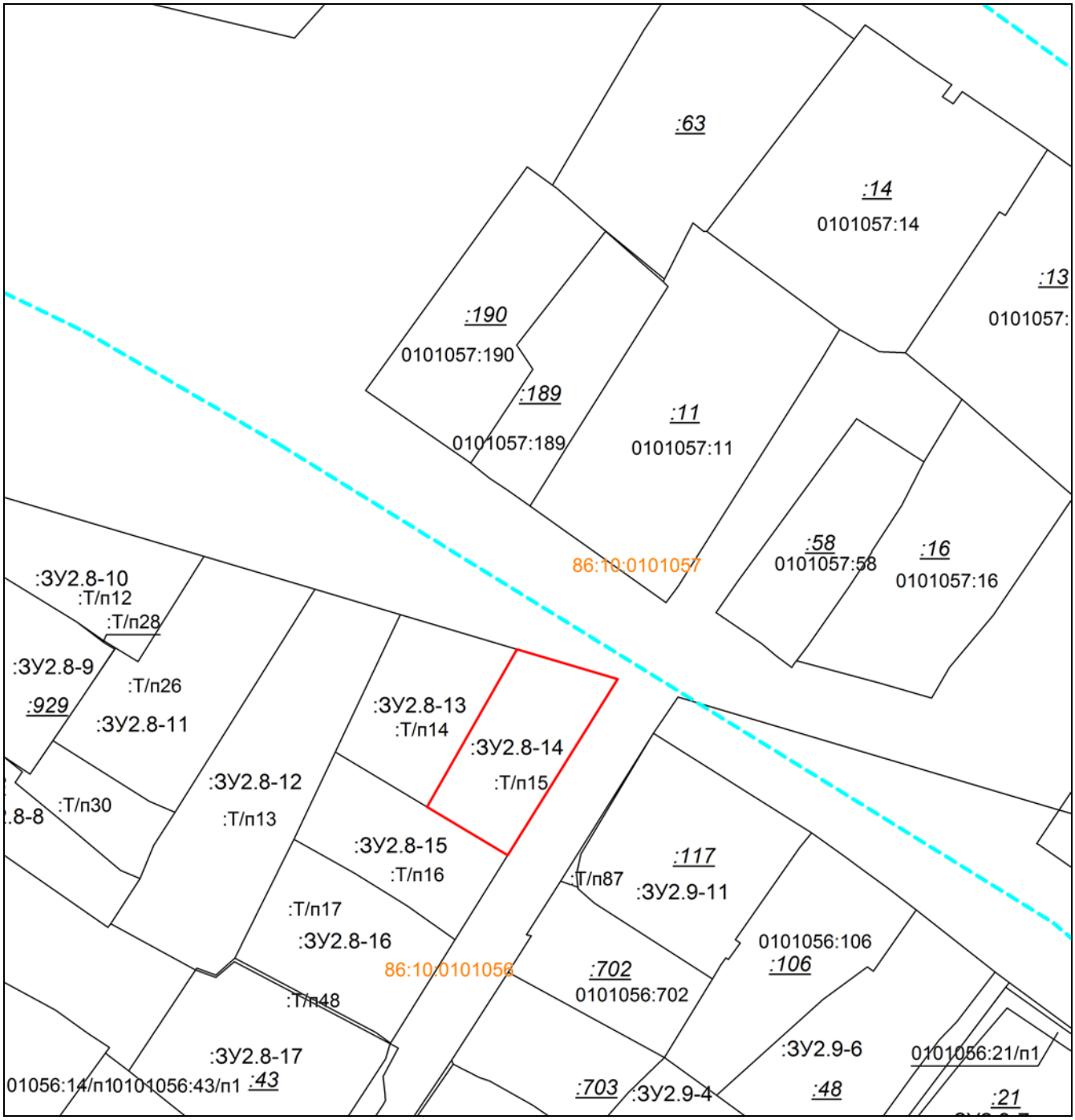

Масштаб 1: 1000

Условные обозначения:

———————	– существующие границы земельных участков, имеющиеся в ЕГРН сведения о которых достаточны для определения их местоположения,
———————	– образованная граница земельного участка, сведения о которой достаточны для определения ее местоположения

Площадь образуемого земельного участка: 517 кв.м.
:ЗУ2.8-14 = :Т/п15
:ЗУ2.8-14 = 516,76 кв.м

Условный номер образуемого земельного участка:		:ЗУ2.8-14	Площадь образуемого земельного участка, м^2:		517
Точка, №	X	Y	Точка, №	X	Y
1	982066,54	3576492,62	4	982058,58	3576505,91
2	982092,54	3576507,45	1	982066,54	3576492,62
3	982087,63	3576524,01			

Схема расположения образуемого земельного участка :ЗУ2.8-15 на кадастровом плане территории в пределах кадастрового квартала 86:10:0101056

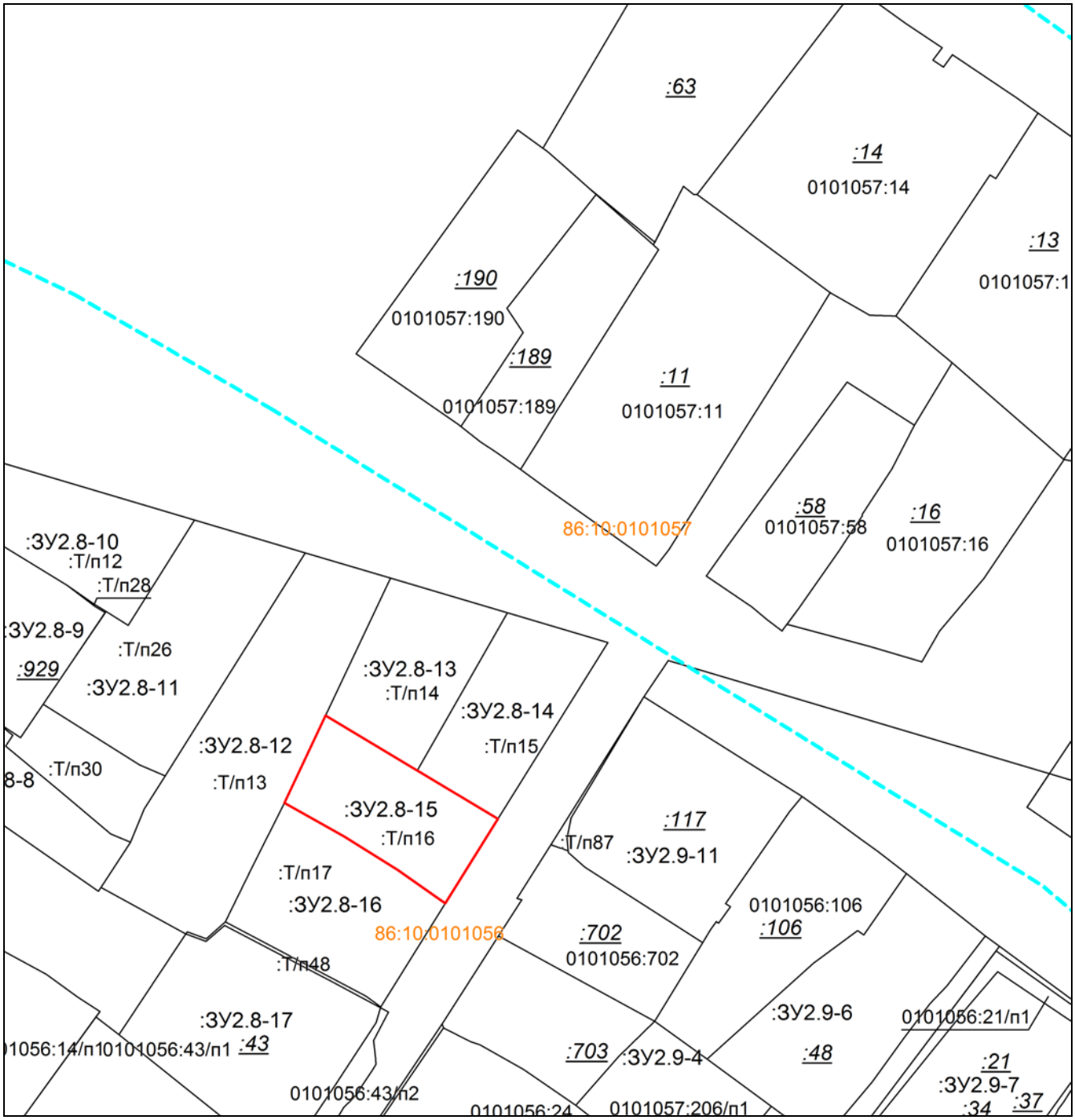

Масштаб 1: 1000

Условные обозначения:

_____	– существующие границы земельных участков, имеющиеся в ЕГРН сведения о которых достаточны для определения их местоположения,

_____	– образованная граница земельного участка, сведения о которой достаточны для определения ее местоположения

Площадь образуемого земельного участка: 508 кв.м.
:ЗУ2.8-15 = :Т/п16
:ЗУ2.8-15 = 507,53 кв.м

Условный номер образуемого земельного участка:		**:ЗУ2.8-15**	Площадь образуемого земельного участка, $м^2$:		508
Точка, №	X	Y	Точка, №	X	Y
1	982061,20	3576470,70	5	982050,19	3576489,39
2	982075,60	3576477,50	6	982055,68	3576480,59
3	982066,54	3576492,62	1	982061,20	3576470,70
4	982058,58	3576505,91			

Схема расположения образуемого земельного участка :ЗУ2.8-16 на кадастровом плане территории в пределах кадастрового квартала 86:10:0101056

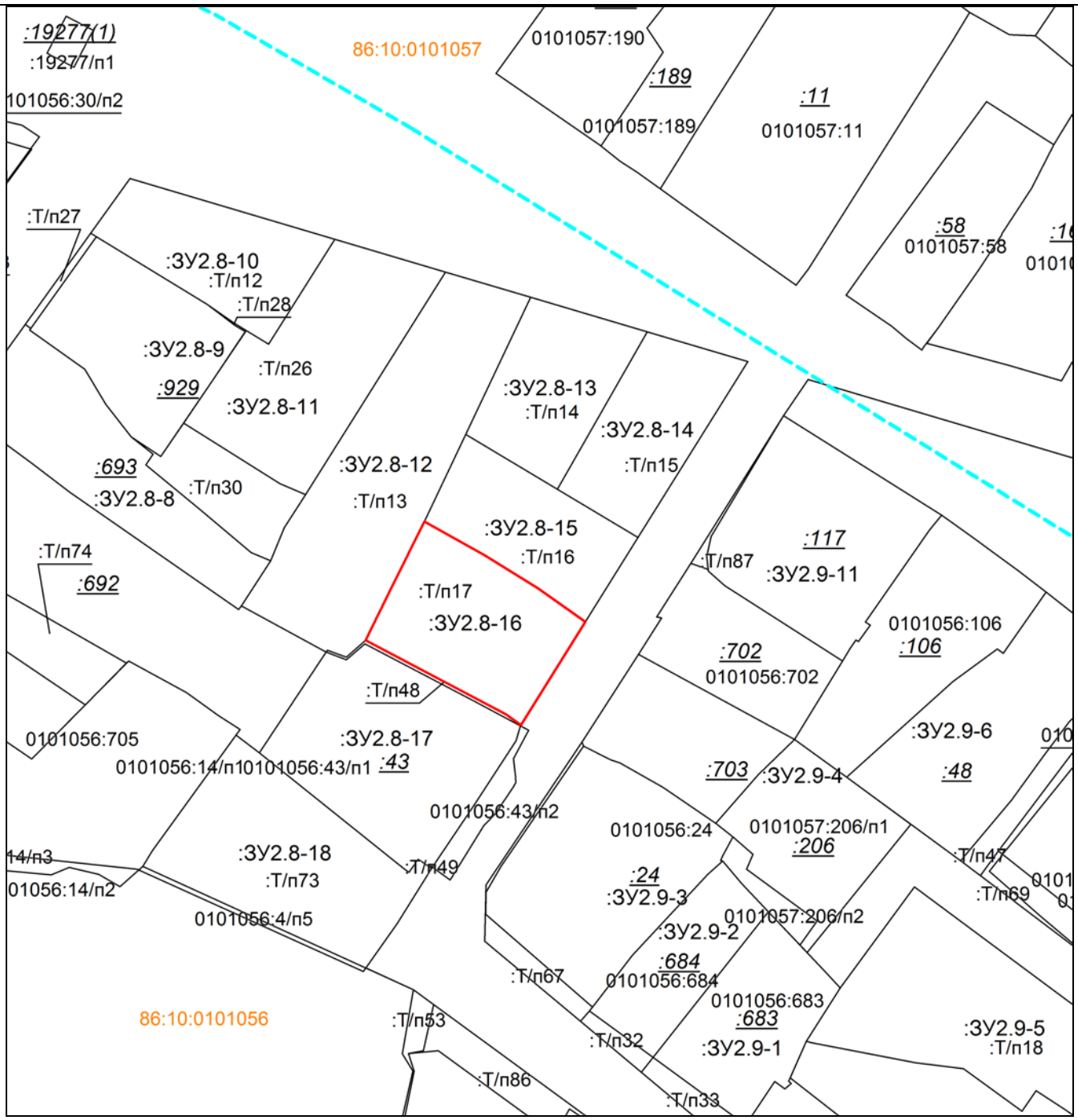

Масштаб 1: 1000

Условные обозначения:

———	– существующие границы земельных участков, имеющиеся в ЕГРН сведения о которых достаточны для определения их местоположения,
———	– образованная граница земельного участка, сведения о которой достаточны для определения ее местоположения

Площадь образуемого земельного участка: 640 кв.м.
:ЗУ2.8-16 = :Т/п17
:ЗУ2.8-16 = 639,67 кв.м

Условный номер образуемого земельного участка:		**:ЗУ2.8-16**	Площадь образуемого земельного участка, м^2:		640
Точка, №	X	Y	Точка, №	X	Y
1	982061,20	3576470,70	6	982029,37	3576484,14
2	982055,68	3576480,59	7	982041,61	3576460,98

3	982050,19	3576489,39	8	982050,58	3576465,39
4	982044,65	3576497,23	1	982061,20	3576470,70
5	982027,60	3576486,61			

Схема расположения образуемого земельного участка :ЗУ2.8-17 на кадастровом плане территории в пределах кадастрового квартала 86:10:0101056

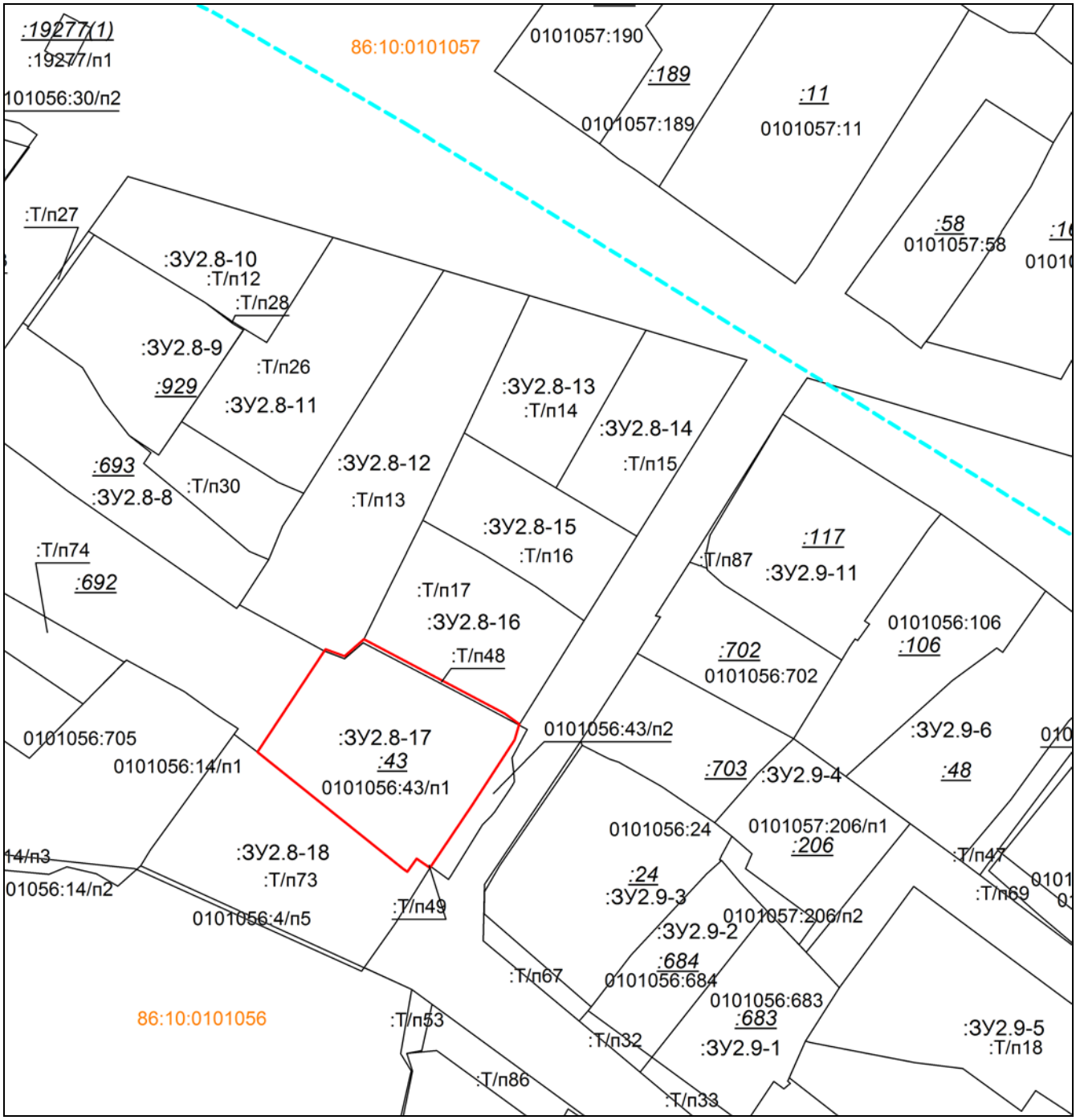

Масштаб 1: 1000

Условные обозначения:

———————	– существующие границы земельных участков, имеющиеся в ЕГРН сведения о которых достаточны для определения их местоположения,
———————	– образованная граница земельного участка, сведения о которой достаточны для определения ее местоположения

Площадь образуемого земельного участка: 933 кв.м.

:ЗУ2.8-17 = 0101056:43/п1+:Т/п48+:Т/п49 :ЗУ2.8-17 = 915,06+17,69+0,08 = 933 кв.м					
Условный номер образуемого земельного участка:		**:ЗУ2.8-17**	Площадь образуемого земельного участка, $м^2$:		933
Точка, №	X	Y	Точка, №	X	Y
1	982023,03	3576443,47	10	982014,37	3576478,86
2	982039,65	3576454,48	11	982004,17	3576472,01
3	982039,98	3576454,70	12	982003,96	3576471,88
4	982038,82	3576457,83	13	982004,15	3576471,60
5	982041,61	3576460,98	14	982005,46	3576469,68
6	982029,37	3576484,14	15	982003,30	3576468,15
7	982027,60	3576486,61	16	982003,78	3576467,49
8	982027,49	3576486,54	1	982023,03	3576443,47
9	982025,01	3576485,82			

Схема расположения образуемого земельного участка :ЗУ2.8-18 на кадастровом плане территории в пределах кадастрового квартала 86:10:0101056

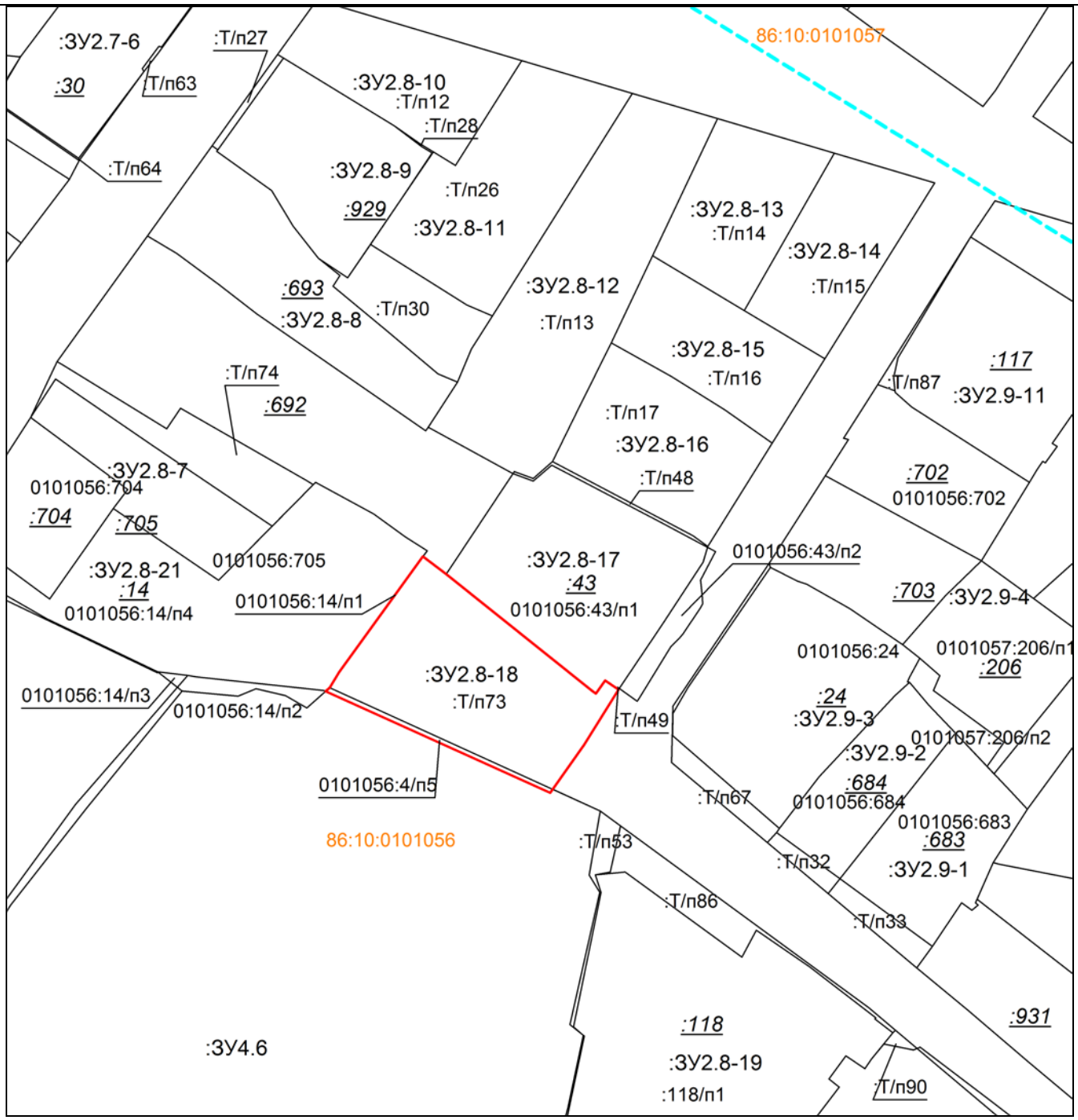

Масштаб 1: 1000

Условные обозначения:

————	– существующие границы земельных участков, имеющиеся в ЕГРН сведения о которых достаточны для определения их местоположения,
————	– образованная граница земельного участка, сведения о которой достаточны для определения ее местоположения

Площадь образуемого земельного участка: 901 кв.м.
:ЗУ2.8-18 = 0101056:4/п5+0101056:14/п1+:Т/п73
:ЗУ2.8-18 = 30,96+0,15+870,28 = 901 кв.м

Условный номер образуемого земельного участка:		**:ЗУ2.8-18**	Площадь образуемого земельного участка, м^2:		901
Точка, №	X	Y	Точка, №	X	Y
1	982025,94	3576439,63	8	981994,83	3576466,19
2	982023,03	3576443,47	9	981987,51	3576461,04

3	982003,78	3576467,49	10	981986,93	3576460,63
4	982003,30	3576468,15	11	982003,69	3576423,57
5	982005,46	3576469,68	12	982004,29	3576424,26
6	982004,15	3576471,60	13	982006,87	3576425,82
7	982003,96	3576471,88	1	982025,94	3576439,63

Схема расположения образуемого земельного участка :ЗУ2.8-19 на кадастровом плане территории в пределах кадастрового квартала 86:10:0101056

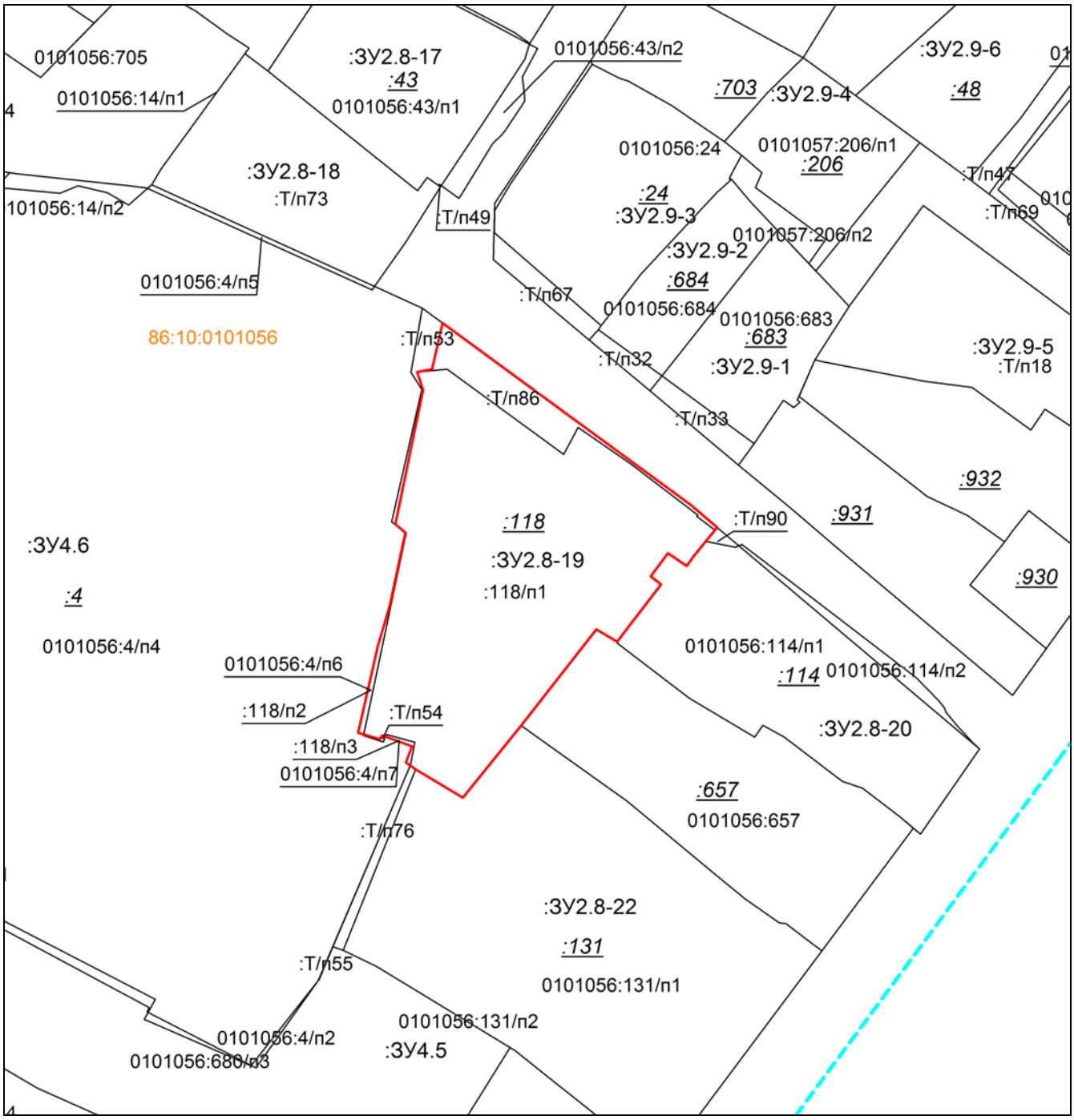

Масштаб 1: 1000

Условные обозначения:

————	– существующие границы земельных участков, имеющиеся в ЕГРН сведения о которых достаточны для определения их местоположения,
————	– образованная граница земельного участка, сведения о которой достаточны

	для определения ее местоположения

Площадь образуемого земельного участка: 2323 кв.м.
:ЗУ2.8-19 = 0101056:4/п6+0101056:4/п7+:118/п1+:Т/п86
:ЗУ2.8-19 = 18,19+4,73+2127,78+172,53 = 2323 кв.м

Условный номер образуемого земельного участка:		**:ЗУ2.8-19**	Площадь образуемого земельного участка, $м^2$:		2323
Точка, №	X	Y	Точка, №	X	Y
1	981913,86	3576458,33	15	981943,49	3576509,39
2	981928,22	3576461,57	16	981939,68	3576506,58
3	981934,94	3576463,55	17	981938,32	3576508,28
4	981946,89	3576466,09	18	981928,92	3576501,03
5	981948,30	3576464,47	19	981930,93	3576497,58
6	981970,46	3576469,01	20	981915,06	3576485,18
7	981973,38	3576468,05	21	981903,16	3576475,58
8	981973,85	3576470,51	22	981907,72	3576467,97
9	981981,48	3576472,22	23	981908,47	3576466,91
10	981951,47	3576513,15	24	981908,98	3576466,19
11	981947,75	3576517,55	25	981911,62	3576467,19
12	981947,30	3576517,14	26	981913,44	3576462,31
13	981942,99	3576513,62	27	981912,82	3576461,89
14	981941,37	3576512,51	1	981913,86	3576458,33

Схема расположения образуемого земельного участка :ЗУ2.8-20 на кадастровом плане территории в пределах кадастрового квартала 86:10:0101056

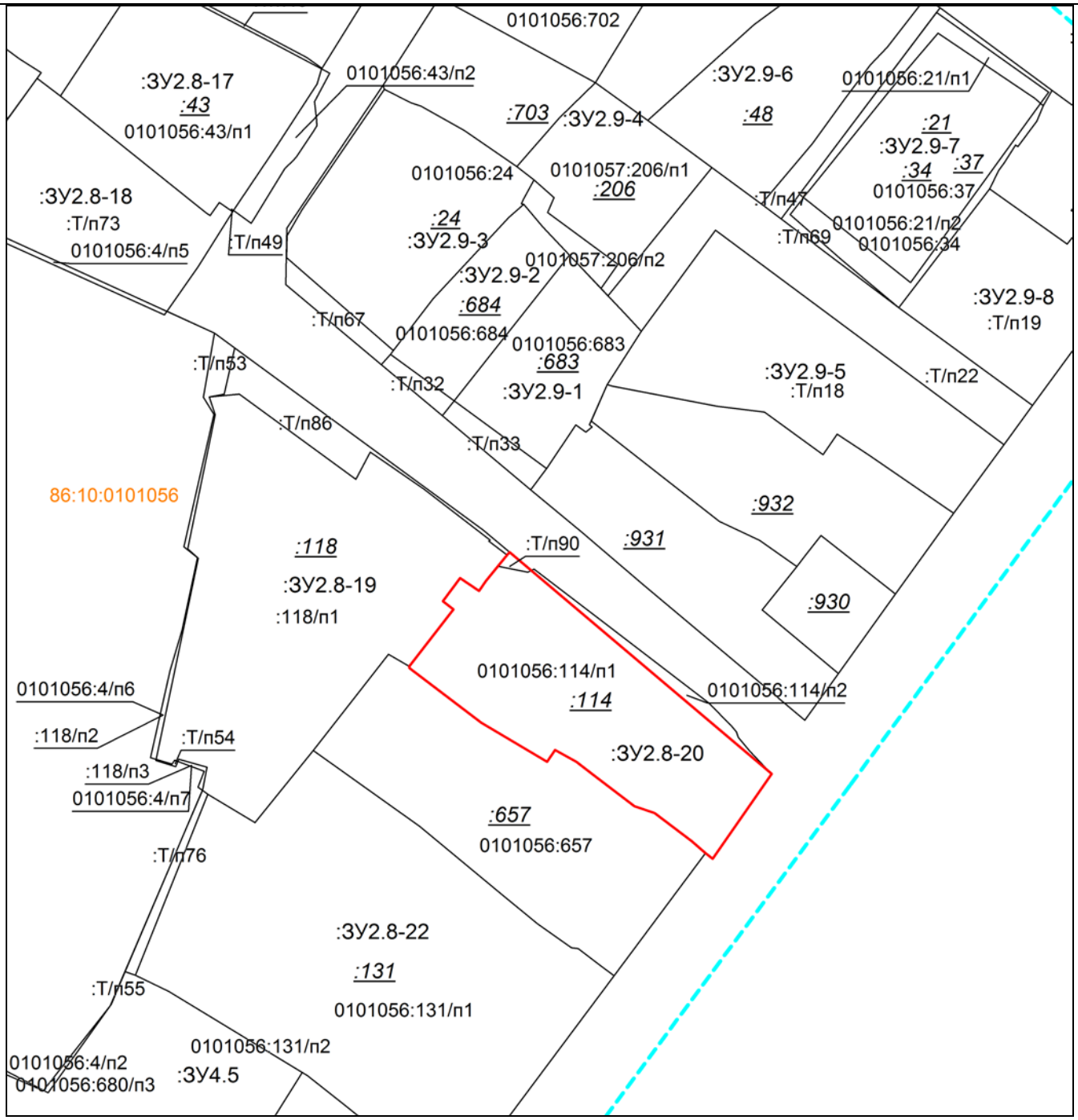

Масштаб 1: 1000

Условные обозначения:

———————	– существующие границы земельных участков, имеющиеся в ЕГРН сведения о которых достаточны для определения их местоположения,
———————	– образованная граница земельного участка, сведения о которой достаточны для определения ее местоположения

Площадь образуемого земельного участка: 1234 кв.м.
:ЗУ2.8-20 = 0101056:114/п1+:Т/п90
:ЗУ2.8-20 = 1225,80+7,98 = 1234 кв.м

Условный номер образуемого земельного участка:		**:ЗУ2.8-20**	Площадь образуемого земельного участка, м^2:		1234
Точка, №	X	Y	Точка, №	X	Y
1	981928,92	3576501,03	12	981900,09	3576547,57
2	981938,32	3576508,28	13	981904,74	3576541,49

3	981939,68	3576506,58	14	981905,87	3576538,13
4	981943,49	3576509,39	15	981911,02	3576531,37
5	981941,37	3576512,51	16	981913,18	3576528,55
6	981942,99	3576513,62	17	981915,12	3576525,07
7	981947,30	3576517,14	18	981913,17	3576523,73
8	981947,75	3576517,55	19	981919,61	3576512,92
9	981911,20	3576560,77	20	981928,64	3576501,07
10	981897,17	3576551,05	1	981928,92	3576501,03
11	981898,13	3576549,88			

Схема расположения образуемого земельного участка :ЗУ2.8-21 на кадастровом плане территории в пределах кадастрового квартала 86:10:0101056

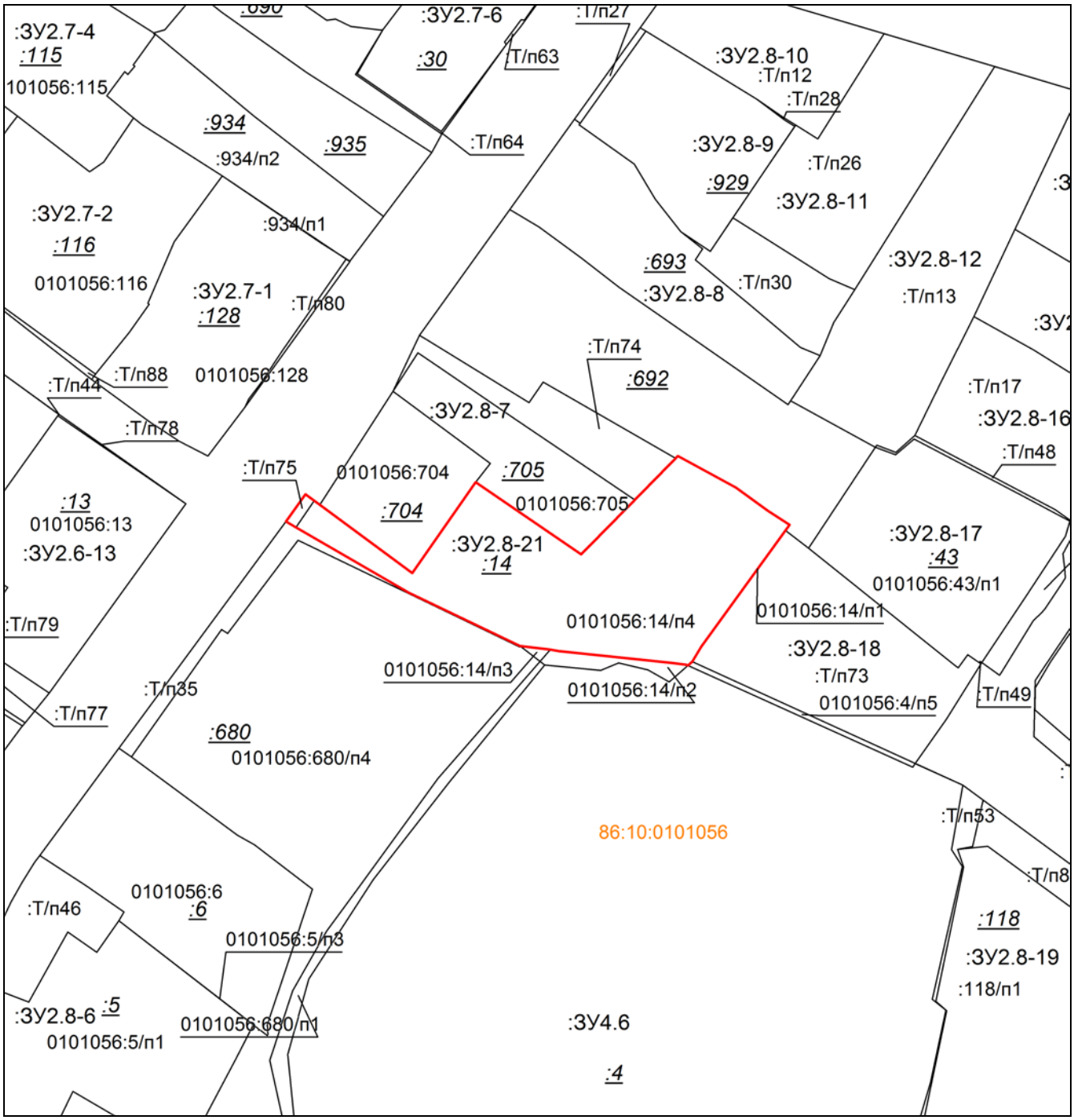

Масштаб 1: 1000

Условные обозначения:	
_____	– существующие границы земельных участков, имеющиеся в ЕГРН сведения о которых достаточны для определения их местоположения,
_____	– образованная граница земельного участка, сведения о которой достаточны для определения ее местоположения

Площадь образуемого земельного участка: 1343 кв.м.
:ЗУ2.8-21 = 0101056:14/п4+:Т/п75
:ЗУ2.8-21 = 1333,44+10,02 = 1343 кв.м

Условный номер образуемого земельного участка:		**:ЗУ2.8-21**	Площадь образуемого земельного участка, м^2:		1343
Точка, №	X	Y	Точка, №	X	Y
1	982027,43	3576357,27	14	982026,87	3576440,32
2	982028,37	3576357,96	15	982025,94	3576439,63
3	982031,92	3576360,50	16	982006,87	3576425,82
4	982030,87	3576361,92	17	982004,29	3576424,26
5	982030,19	3576362,84	18	982003,69	3576423,57
6	982018,91	3576378,08	19	982003,80	3576423,32
7	982033,88	3576388,55	20	982004,12	3576420,55
8	982022,00	3576405,93	21	982006,06	3576402,31
9	982030,97	3576414,78	22	982006,30	3576400,86
10	982037,83	3576421,54	23	982006,91	3576395,88
11	982038,20	3576421,91	24	982015,70	3576377,52
12	982033,00	3576431,47	25	982026,43	3576358,92
13	982029,19	3576436,73	1	982027,43	3576357,27

Схема расположения образуемого земельного участка :ЗУ2.8-22 на кадастровом плане территории в пределах кадастрового квартала 86:10:0101056

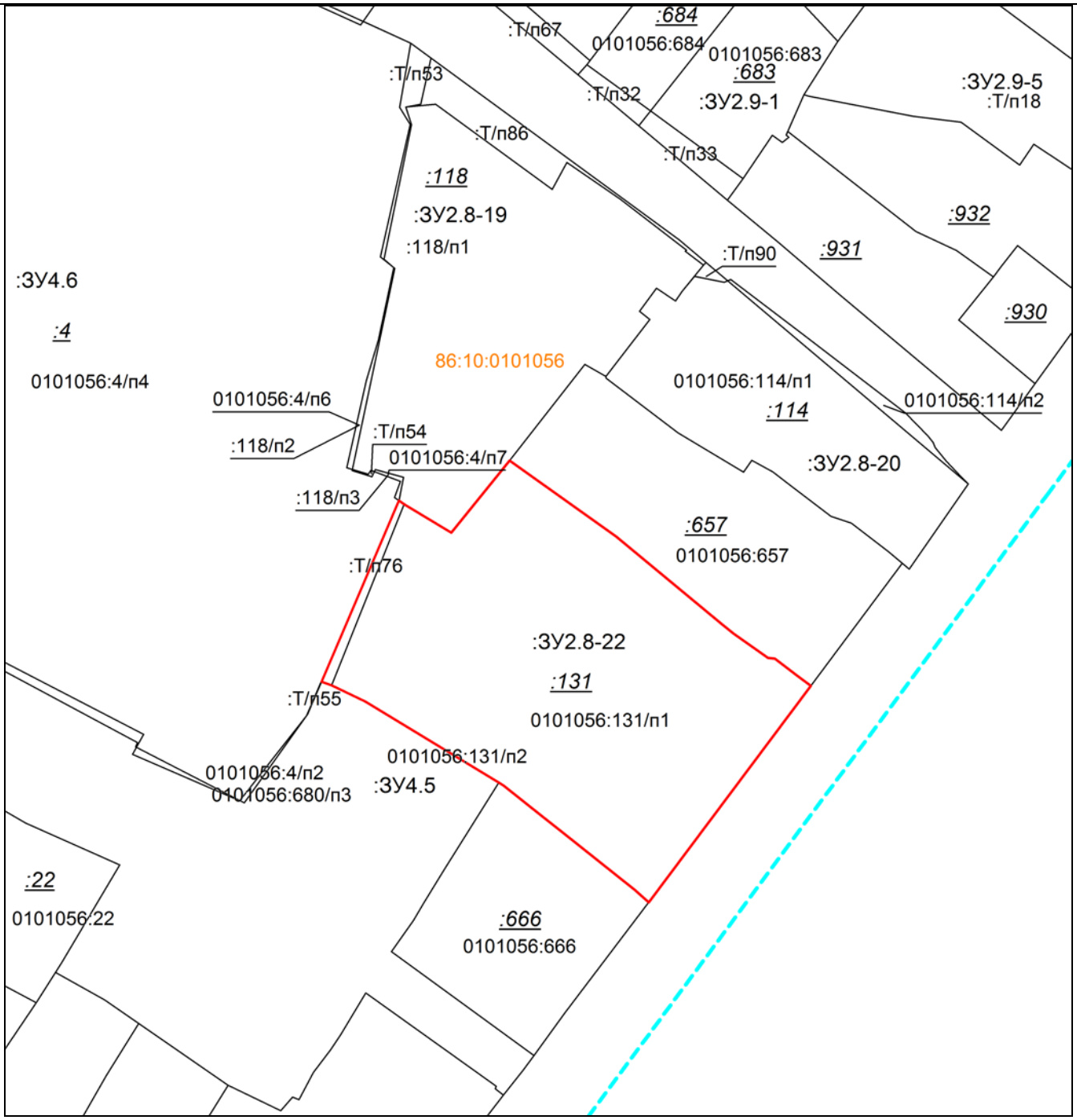

Масштаб 1: 1000

Условные обозначения:

———————	– существующие границы земельных участков, имеющиеся в ЕГРН сведения о которых достаточны для определения их местоположения,
———————	– образованная граница земельного участка, сведения о которой достаточны для определения ее местоположения

Площадь образуемого земельного участка: 2982 кв.м.
:ЗУ2.8-22 = 0101056:131/п1+:Т/п76
:ЗУ2.8-22 = 2936,45+45,52 = 2982 кв.м

Условный номер образуемого земельного участка:		**:ЗУ2.8-22**	Площадь образуемого земельного участка, м^2:		2982
Точка, №	X	Y	Точка, №	X	Y
1	981908,47	3576466,91	12	981877,90	3576534,81
2	981907,72	3576467,97	13	981842,18	3576508,12

3	981903,16	3576475,58	14	981844,22	3576505,78
4	981915,06	3576485,18	15	981853,89	3576493,66
5	981902,51	3576502,74	16	981856,28	3576490,67
6	981890,98	3576516,66	17	981861,43	3576484,20
7	981888,07	3576520,18	18	981861,94	3576483,37
8	981886,48	3576522,12	19	981875,32	3576461,37
9	981882,49	3576527,76	20	981877,99	3576455,84
10	981882,38	3576528,88	21	981878,58	3576454,17
11	981879,62	3576532,48	1	981908,47	3576466,91

Схема расположения образуемого земельного участка :ЗУ2.9-1 на кадастровом плане территории в пределах кадастрового квартала 86:10:0101056

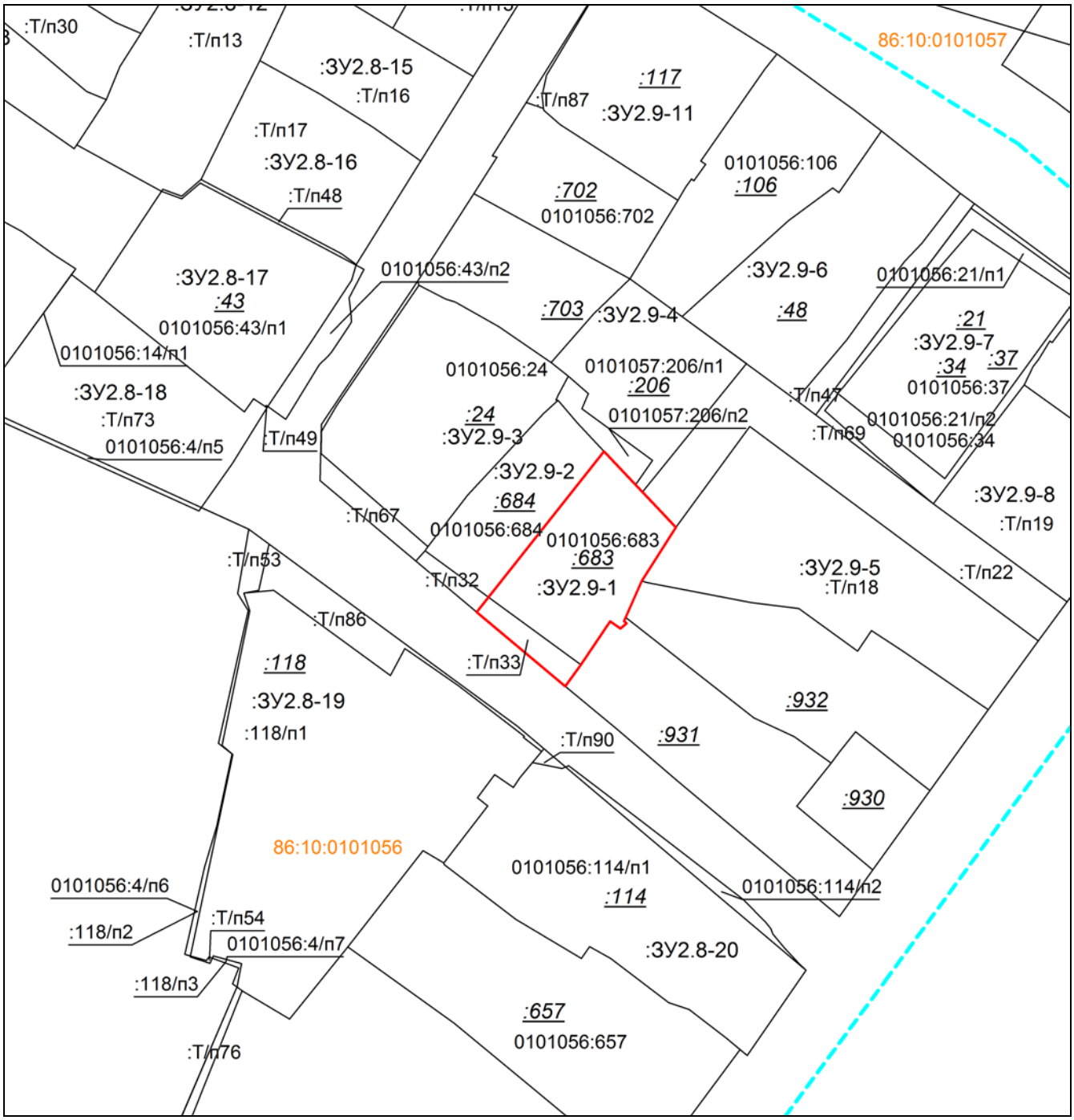

Масштаб 1: 1000

Условные обозначения:	
_____	– существующие границы земельных участков, имеющиеся в ЕГРН сведения о которых достаточны для определения их местоположения,
_____	– образованная граница земельного участка, сведения о которой достаточны для определения ее местоположения

Площадь образуемого земельного участка: 605 кв.м.
:ЗУ2.9-1 = 0101056:683+:Т/п33
:ЗУ2.9-1 = 533,72+71,35 = 605 кв.м

Условный номер образуемого земельного участка:		**:ЗУ2.9-1**	Площадь образуемого земельного участка, м^2:		605
Точка, №	X	Y	Точка, №	X	Y
1	981996,78	3576527,43	8	981967,56	3576530,14
2	981991,28	3576532,64	9	981968,75	3576528,47
3	981987,17	3576536,53	10	981961,59	3576523,64
4	981984,23	3576539,28	11	981958,04	3576521,05
5	981975,41	3576533,67	12	981970,28	3576506,46
6	981968,79	3576530,75	13	981972,74	3576508,41
7	981968,41	3576531,17	1	981996,78	3576527,43

Схема расположения образуемого земельного участка :ЗУ2.9-2 на кадастровом плане территории в пределах кадастрового квартала 86:10:0101056

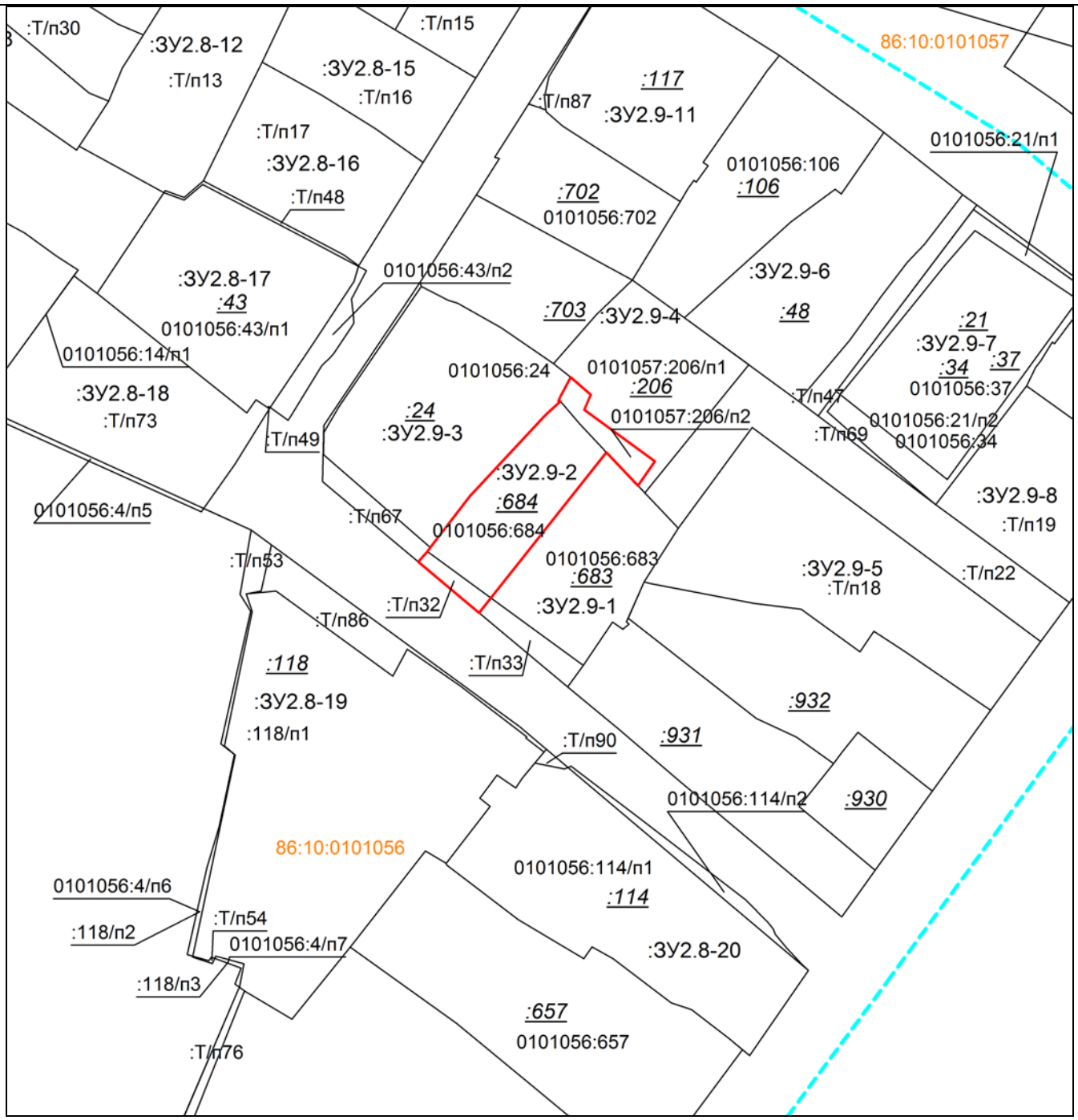

Масштаб 1: 1000

Условные обозначения:

———————	– существующие границы земельных участков, имеющиеся в ЕГРН сведения о которых достаточны для определения их местоположения,
———————	– образованная граница земельного участка, сведения о которой достаточны для определения ее местоположения

Площадь образуемого земельного участка: 507 кв.м.
:ЗУ2.9-2 = 0101056:684+0101057:206/п2+:Т/п32
:ЗУ2.9-2 = 400,00+71,31+35,24 = 507 кв.м

Условный номер образуемого земельного участка:		**:ЗУ2.9-2**	Площадь образуемого земельного участка, м^2:		507
Точка, №	X	Y	Точка, №	X	Y
1	981989,58	3576504,97	10	981991,28	3576532,64
2	982002,99	3576517,44	11	981996,78	3576527,43

3	982005,17	3576519,88	12	981972,74	3576508,41
4	982005,25	3576519,53	13	981970,28	3576506,46
5	982006,01	3576519,87	14	981978,70	3576496,41
6	982009,17	3576521,57	15	981980,39	3576497,93
7	982006,27	3576524,88	16	981981,04	3576498,41
8	982003,81	3576523,82	1	981989,58	3576504,97
9	981995,28	3576535,44			

Схема расположения образуемого земельного участка :ЗУ2.9-3 на кадастровом плане территории в пределах кадастрового квартала 86:10:0101056

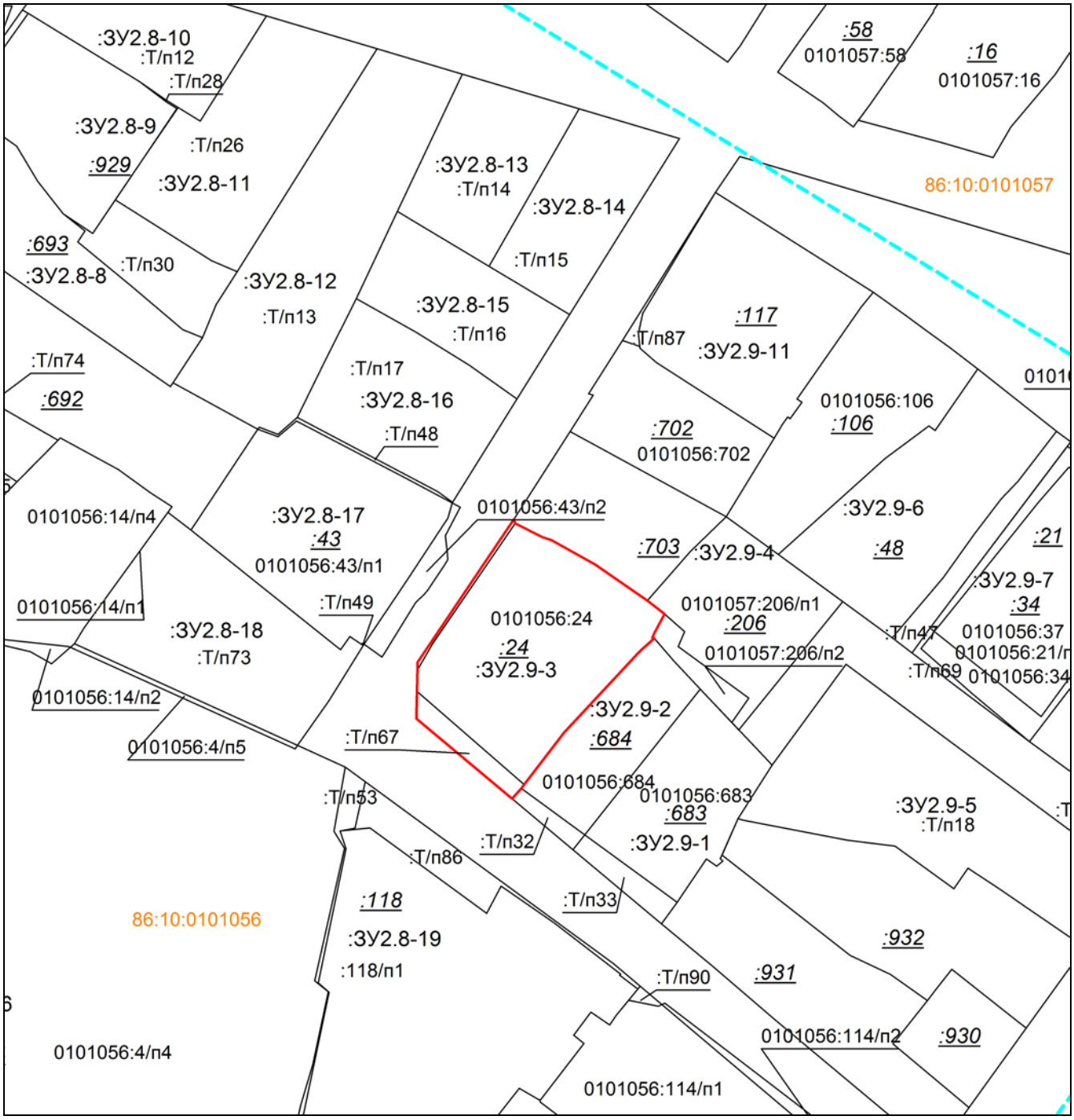

Масштаб 1: 1000

Условные обозначения:

_____	– существующие границы земельных участков, имеющиеся в ЕГРН сведения

	о которых достаточны для определения их местоположения,
_____	– образованная граница земельного участка, сведения о которой достаточны для определения ее местоположения

Площадь образуемого земельного участка: 1031 кв.м.
:ЗУ2.9-3 = 0101056:24+:Т/п67
:ЗУ2.9-3 = 945,05+85,80 = 1031 кв.м

Условный номер образуемого земельного участка:		**:ЗУ2.9-3**	Площадь образуемого земельного участка, м^2:		1031
Точка, №	X	Y	Точка, №	X	Y
1	981991,93	3576480,64	10	982006,01	3576519,87
2	982001,23	3576480,84	11	982005,25	3576519,53
3	982024,81	3576496,70	12	982005,17	3576519,88
4	982024,14	3576496,92	13	982002,99	3576517,44
5	982021,88	3576501,36	14	981989,58	3576504,97
6	982021,39	3576502,90	15	981981,04	3576498,41
7	982017,34	3576510,07	16	981980,39	3576497,93
8	982011,40	3576518,73	17	981978,70	3576496,41
9	982009,17	3576521,57	1	981991,93	3576480,64

Схема расположения образуемого земельного участка :ЗУ2.9-4 на кадастровом плане территории в пределах кадастрового квартала 86:10:0101056

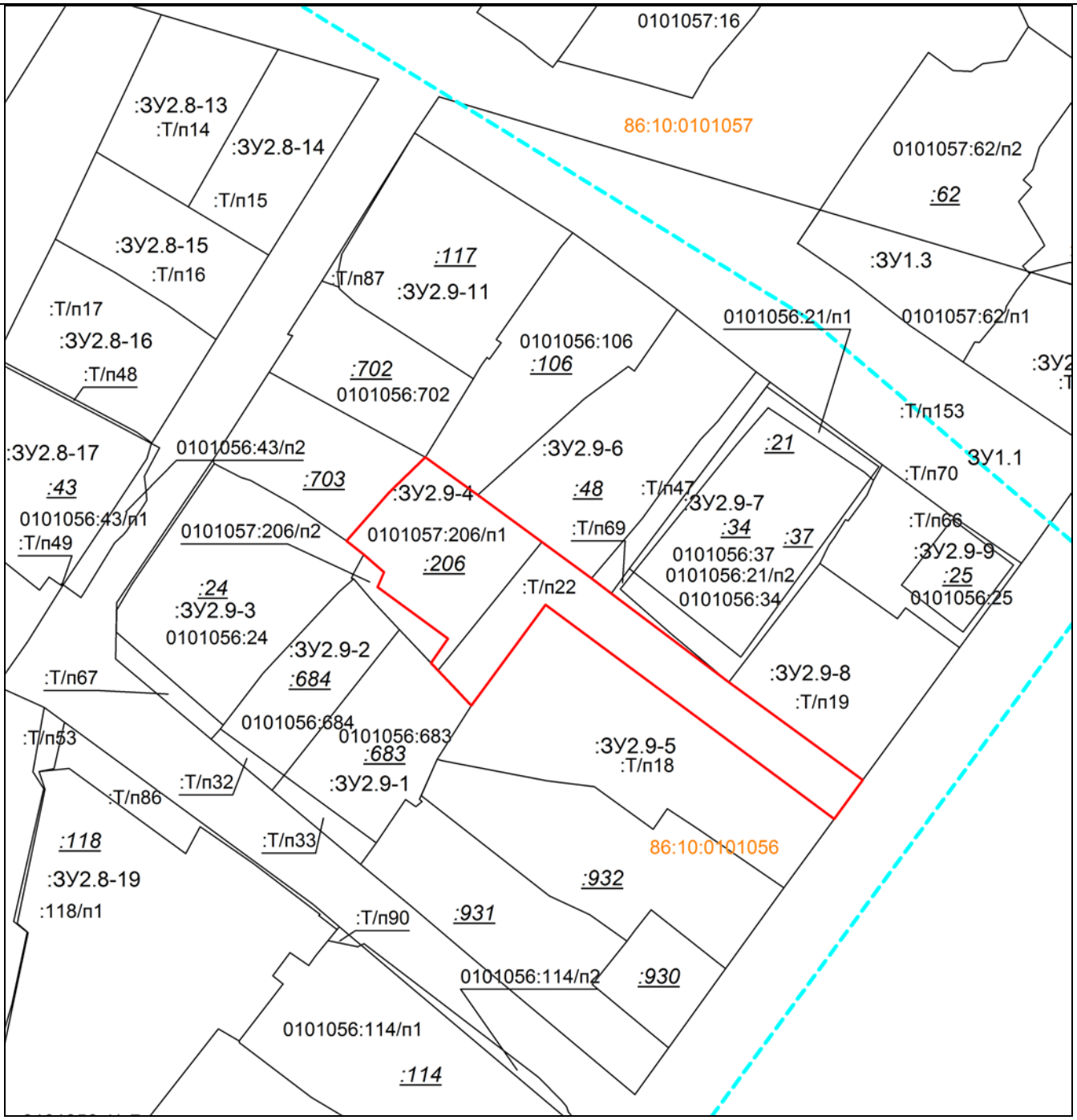

Масштаб 1: 1000

Условные обозначения:

———————	– существующие границы земельных участков, имеющиеся в ЕГРН сведения о которых достаточны для определения их местоположения,
———————	– образованная граница земельного участка, сведения о которой достаточны для определения ее местоположения

Площадь образуемого земельного участка: 1200 кв.м.
:ЗУ2.9-4 = 0101057:206/п1+:Т/п22
:ЗУ2.9-4 = 528,72+670,91 = 1200 кв.м

Условный номер образуемого земельного участка:		**:ЗУ2.9-4**	Площадь образуемого земельного участка, м^2:		1200
Точка, №	X	Y	Точка, №	X	Y
1	982025,23	3576531,72	10	981987,17	3576536,53
2	982019,00	3576540,33	11	981991,28	3576532,64

3	982005,23	3576559,10	12	981995,28	3576535,44
4	982002,76	3576562,36	13	982003,81	3576523,82
5	981988,11	3576581,73	14	982006,27	3576524,88
6	981971,98	3576603,80	15	982009,17	3576521,57
7	981965,52	3576599,08	16	982011,40	3576518,73
8	982000,88	3576551,50	17	982019,45	3576525,77
9	981984,23	3576539,28	1	982025,23	3576531,72

Схема расположения образуемого земельного участка :ЗУ2.9-5 на кадастровом плане территории в пределах кадастрового квартала 86:10:0101056

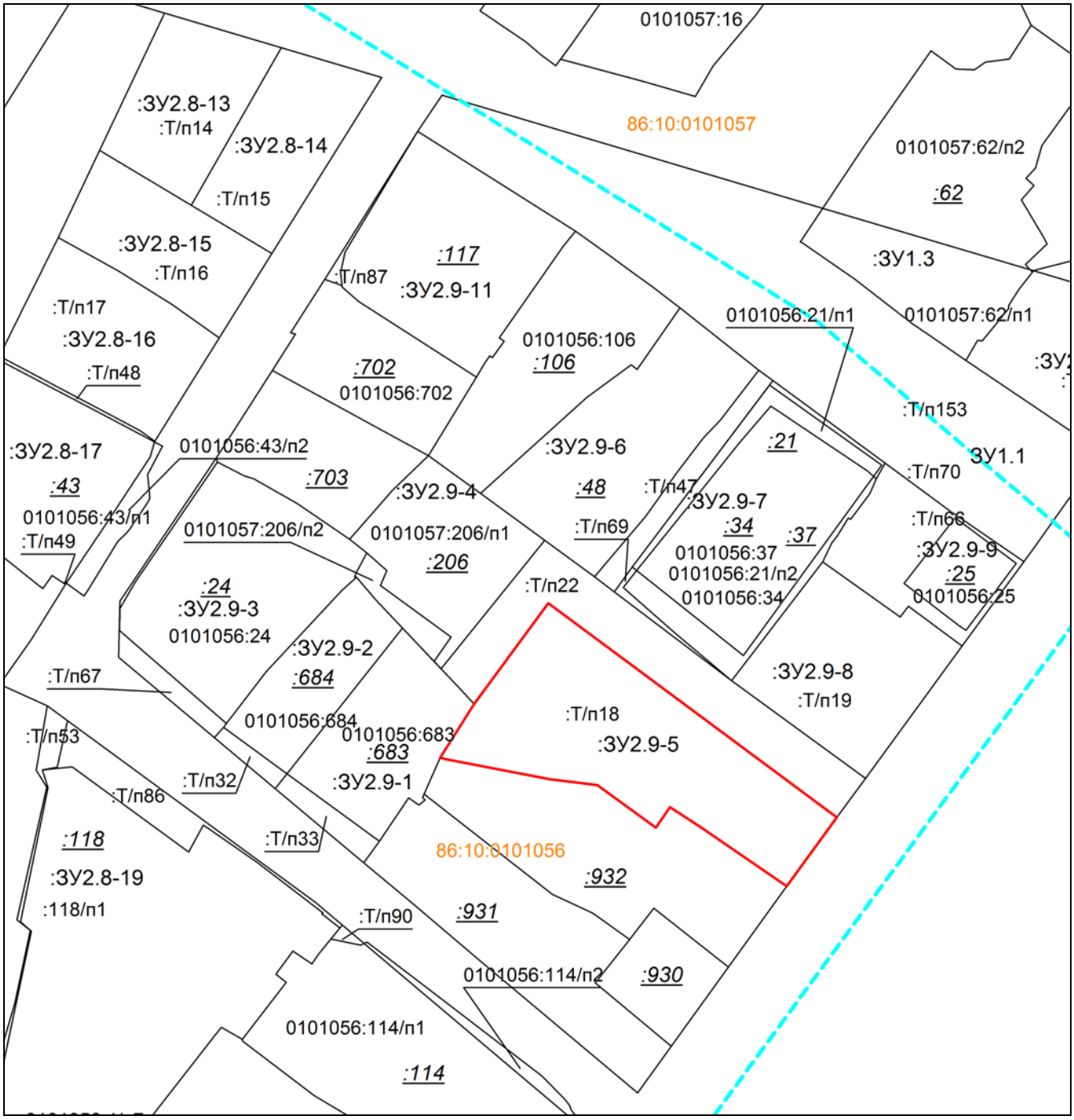

Масштаб 1: 1000

Условные обозначения:

_____	– существующие границы земельных участков, имеющиеся в ЕГРН сведения

	о которых достаточны для определения их местоположения,
_____	– образованная граница земельного участка, сведения о которой достаточны для определения ее местоположения

Площадь образуемого земельного участка: 1181 кв.м.
:ЗУ2.9-5 = :Т/п18
:ЗУ2.9-5 = 1180,81 кв.м

Условный номер образуемого земельного участка:		**:ЗУ2.9-5**	Площадь образуемого земельного участка, м^2:		1181
Точка, №	X	Y	Точка, №	X	Y
1	982000,88	3576551,50	8	981970,87	3576559,58
2	981965,52	3576599,08	9	981971,85	3576551,72
3	981954,19	3576590,80	10	981975,15	3576534,56
4	981955,09	3576589,49	11	981975,41	3576533,67
5	981963,88	3576576,67	12	981984,23	3576539,28
6	981967,24	3576571,57	1	982000,88	3576551,50
7	981963,84	3576569,25			

Схема расположения образуемого земельного участка :ЗУ2.9-6 на кадастровом плане территории в пределах кадастрового квартала 86:10:0101056

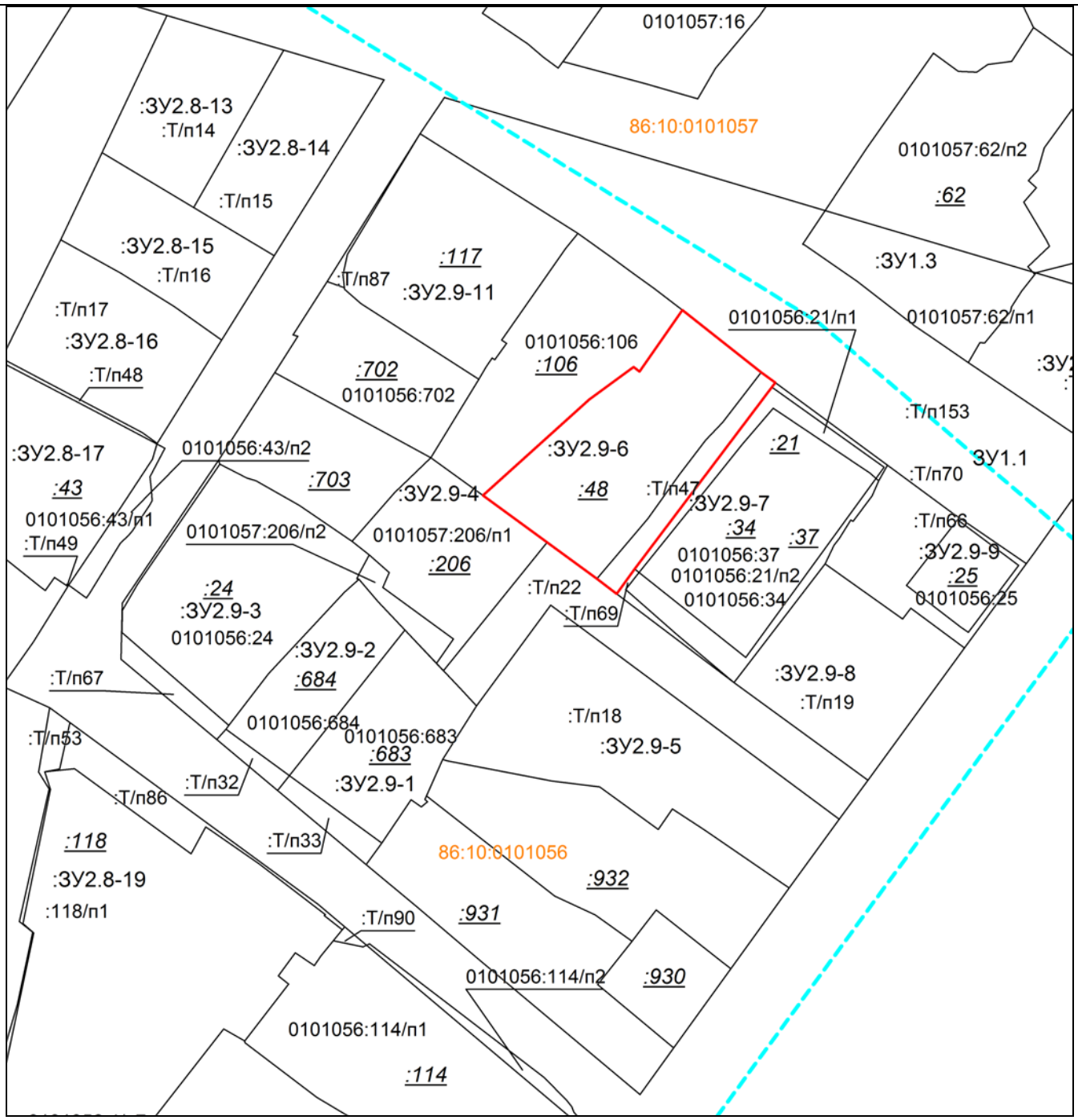

Масштаб 1: 1000

Условные обозначения:

———————	– существующие границы земельных участков, имеющиеся в ЕГРН сведения о которых достаточны для определения их местоположения,
———————	– образованная граница земельного участка, сведения о которой достаточны для определения ее местоположения

Площадь образуемого земельного участка: 996 кв.м.
:ЗУ2.9-6 = :48+:Т/п47
:ЗУ2.9-6 = 849,51+146,61 = 996 кв.м

Условный номер образуемого земельного участка:		**:ЗУ2.9-6**	Площадь образуемого земельного участка, м^2:		996
Точка, №	X	Y	Точка, №	X	Y
1	982034,81	3576557,86	7	982006,84	3576565,34
2	982040,19	3576565,17	8	982002,76	3576562,36

3	982039,45	3576566,16	9	982005,23	3576559,10
4	982049,59	3576573,20	10	982019,00	3576540,33
5	982039,31	3576586,21	1	982034,81	3576557,86
6	982037,60	3576588,53			

Схема расположения образуемого земельного участка :ЗУ2.9-7 на кадастровом плане территории в пределах кадастрового квартала 86:10:0101056

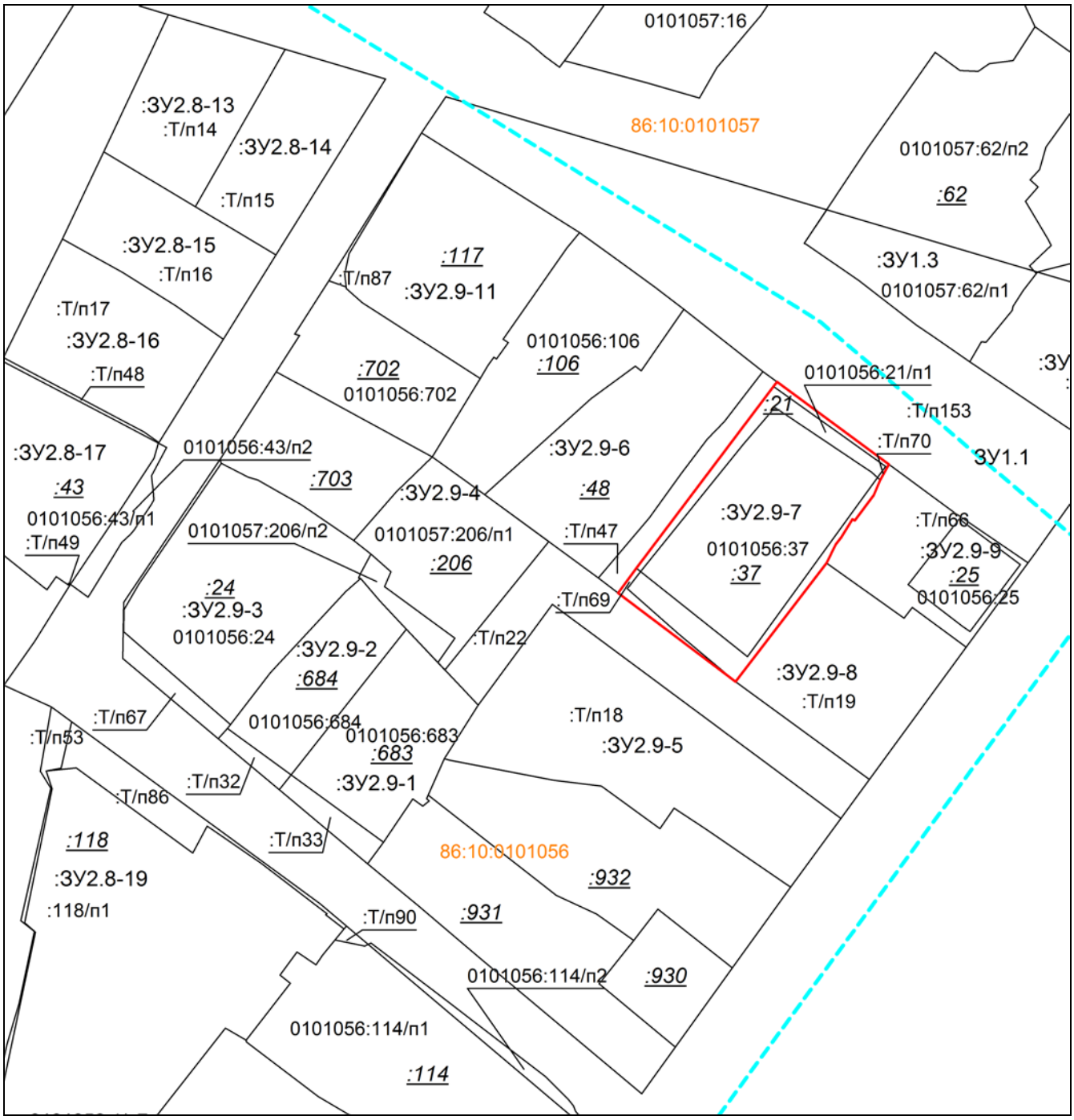

Масштаб 1: 1000

Условные обозначения:

———————	– существующие границы земельных участков, имеющиеся в ЕГРН сведения о которых достаточны для определения их местоположения,
———————	– образованная граница земельного участка, сведения о которой достаточны для определения ее местоположения

Площадь образуемого земельного участка: 1057 кв.м. :ЗУ2.9-7 = 0101056:21/п1+0101056:37+:Т/п69+:Т/п70 :ЗУ2.9-7 = 107,13+911,06+19,77+18,77 = 1057 кв.м					
Условный номер образуемого земельного участка:		**:ЗУ2.9-7**	Площадь образуемого земельного участка, $м^2$:		1057
Точка, №	X	Y	Точка, №	X	Y
1	982037,60	3576588,53	8	982010,78	3576598,23
2	982023,98	3576607,02	9	982007,71	3576596,73
3	982021,41	3576605,57	10	981988,30	3576581,87
4	982018,90	3576604,49	11	981988,11	3576581,73
5	982014,70	3576601,37	12	982002,76	3576562,36
6	982014,95	3576600,98	13	982006,84	3576565,34
7	982011,94	3576599,11	1	982037,60	3576588,53

Схема расположения образуемого земельного участка :ЗУ2.9-8 на кадастровом плане территории в пределах кадастрового квартала 86:10:0101056

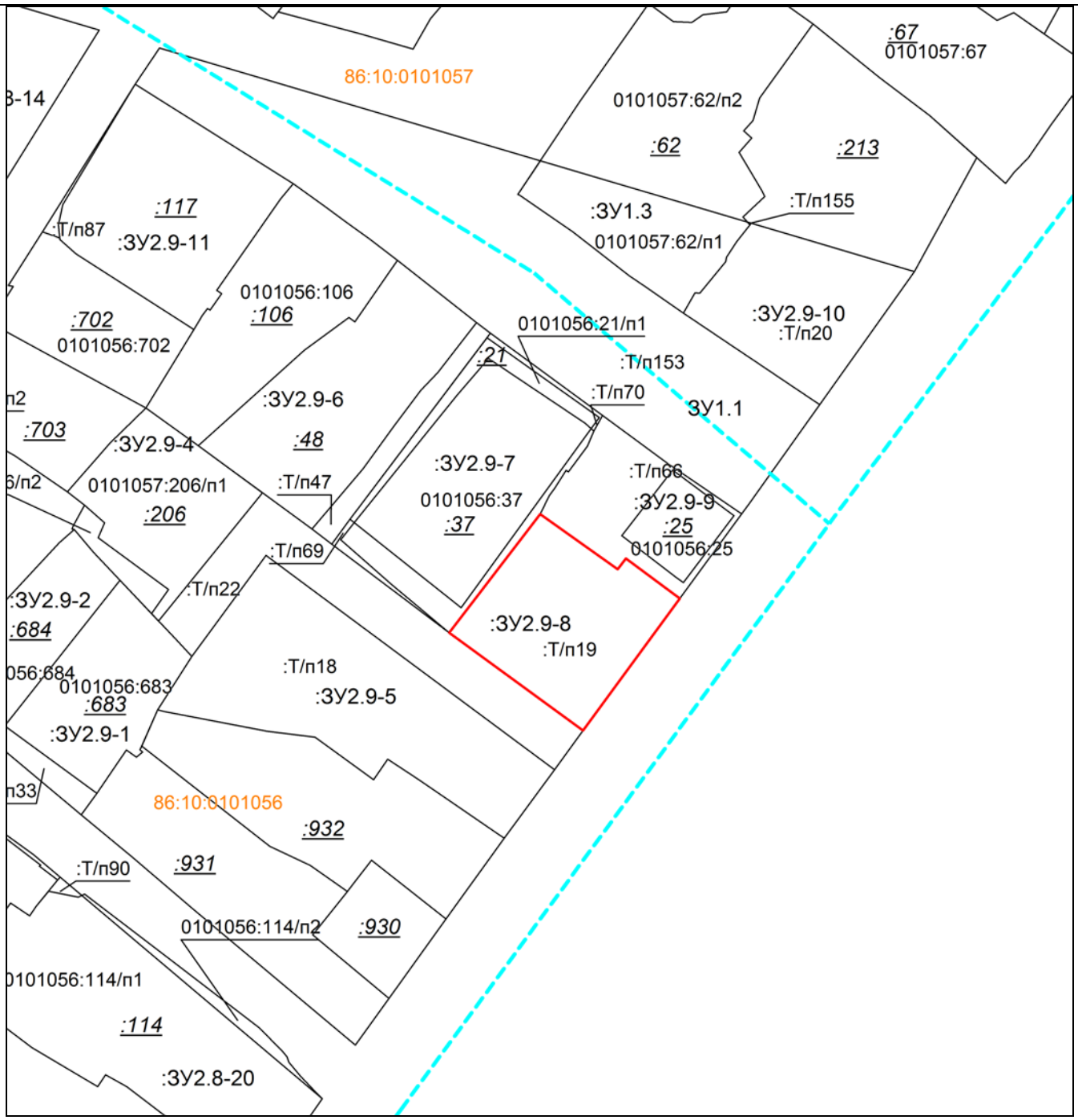

Масштаб 1: 1000

Условные обозначения:

————————	– существующие границы земельных участков, имеющиеся в ЕГРН сведения о которых достаточны для определения их местоположения,
————————	– образованная граница земельного участка, сведения о которой достаточны для определения ее местоположения

Площадь образуемого земельного участка: 696 кв.м.
:ЗУ2.9-8 = :Т/п19
:ЗУ2.9-8 = 695,61 кв.м

Условный номер образуемого земельного участка:		**:ЗУ2.9-8**	Площадь образуемого земельного участка, м^2:		696
Точка, №	X	Y	Точка, №	X	Y
1	981988,11	3576581,73	5	982000,37	3576610,87
2	981988,30	3576581,87	6	981993,79	3576619,74

3	982007,71	3576596,73	7	981971,98	3576603,80
4	981998,59	3576609,52	1	981988,11	3576581,73

Схема расположения образуемого земельного участка :ЗУ2.9-9 на кадастровом плане территории в пределах кадастрового квартала 86:10:0101056

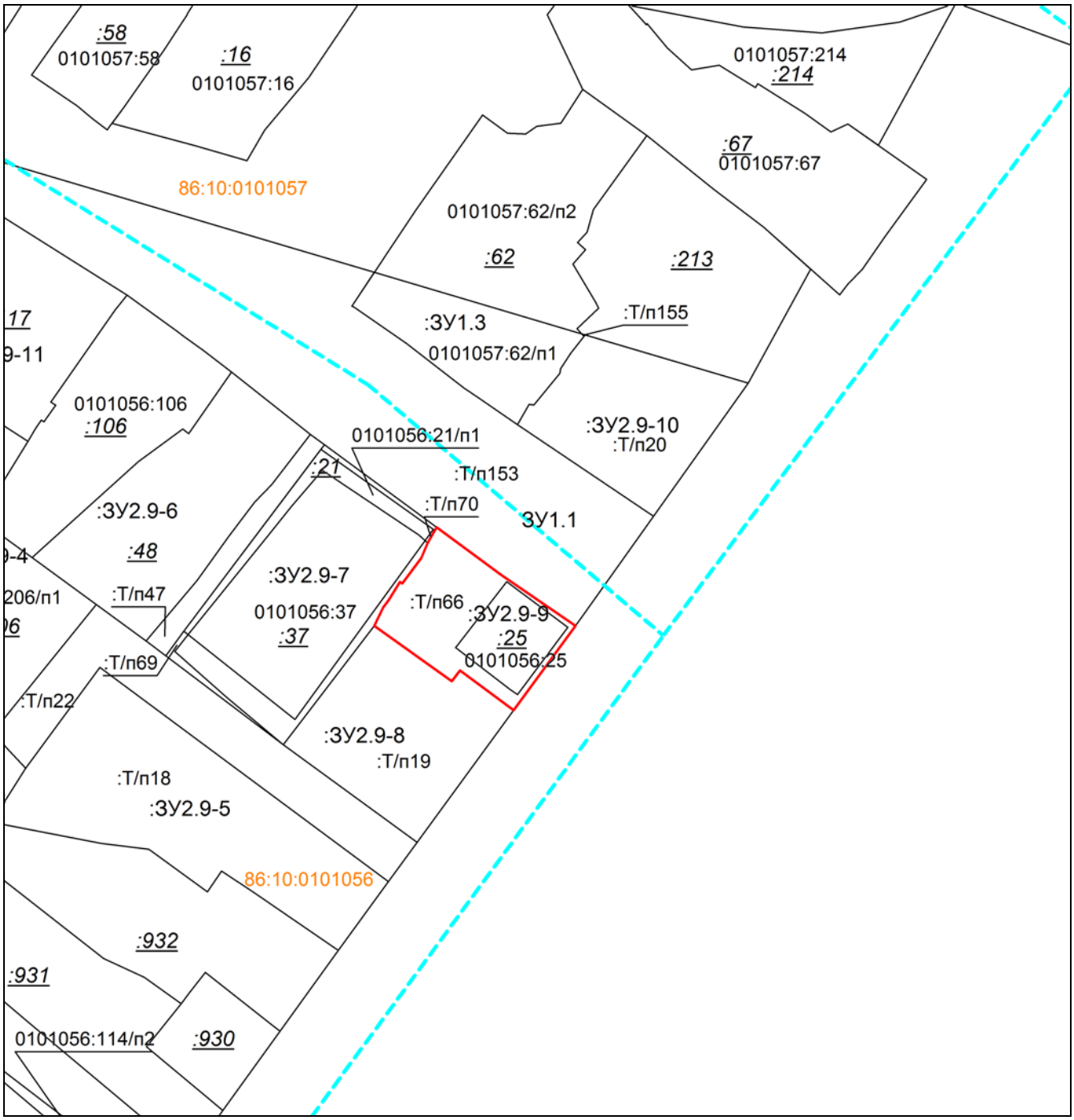

Масштаб 1: 1000

Условные обозначения:

————————	– существующие границы земельных участков, имеющиеся в ЕГРН сведения о которых достаточны для определения их местоположения,
————————	– образованная граница земельного участка, сведения о которой достаточны для определения ее местоположения

Площадь образуемого земельного участка: 500 кв.м.
:ЗУ2.9-9 = 0101056:25+:Т/п66

:ЗУ2.9-9 = 175,27+325,19 = 500 кв.м					
Условный номер образуемого земельного участка:		**:ЗУ2.9-9**	Площадь образуемого земельного участка, м^2:		500
Точка, №	X	Y	Точка, №	X	Y
1	982014,95	3576600,98	8	981993,79	3576619,74
2	982014,70	3576601,37	9	982000,37	3576610,87
3	982018,90	3576604,49	10	981998,59	3576609,52
4	982021,41	3576605,57	11	982007,71	3576596,73
5	982023,98	3576607,02	12	982010,78	3576598,23
6	982016,12	3576617,69	13	982011,94	3576599,11
7	982007,74	3576629,94	1	982014,95	3576600,98

Схема расположения образуемого земельного участка :ЗУ2.9-10 на кадастровом плане территории в пределах кадастрового квартала 86:10:0101057

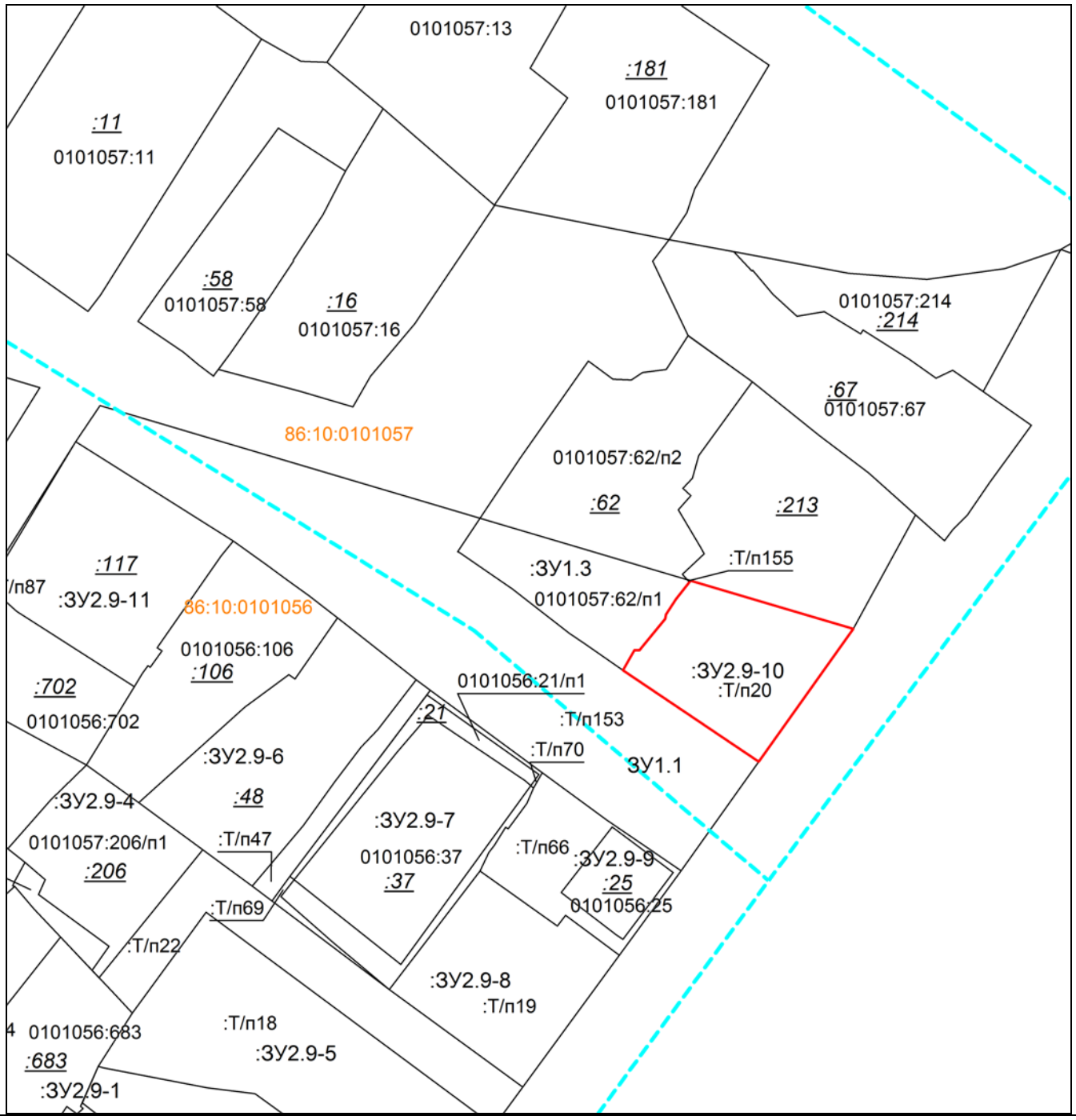

Масштаб 1: 1000	
Условные обозначения:	
————————	– существующие границы земельных участков, имеющиеся в ЕГРН сведения о которых достаточны для определения их местоположения,
————————	– образованная граница земельного участка, сведения о которой достаточны для определения ее местоположения

Площадь образуемого земельного участка: 607 кв.м.
:ЗУ2.9-10 = :Т/п20
:ЗУ2.9-10 = 607,04 кв.м

Условный номер образуемого земельного участка:		**:ЗУ2.9-10**	Площадь образуемого земельного участка, м^2:		607
Точка, №	X	Y	Точка, №	X	Y
1	982040,91	3576620,35	7	982055,47	3576631,31
2	982044,24	3576622,25	8	982055,73	3576631,51
3	982044,19	3576623,06	9	982047,75	3576658,42
4	982049,39	3576627,34	10	982025,79	3576642,80
5	982050,12	3576627,47	1	982040,91	3576620,35
6	982052,67	3576629,12			

Схема расположения образуемого земельного участка :ЗУ2.9-11 на кадастровом плане территории в пределах кадастрового квартала 86:10:0101055

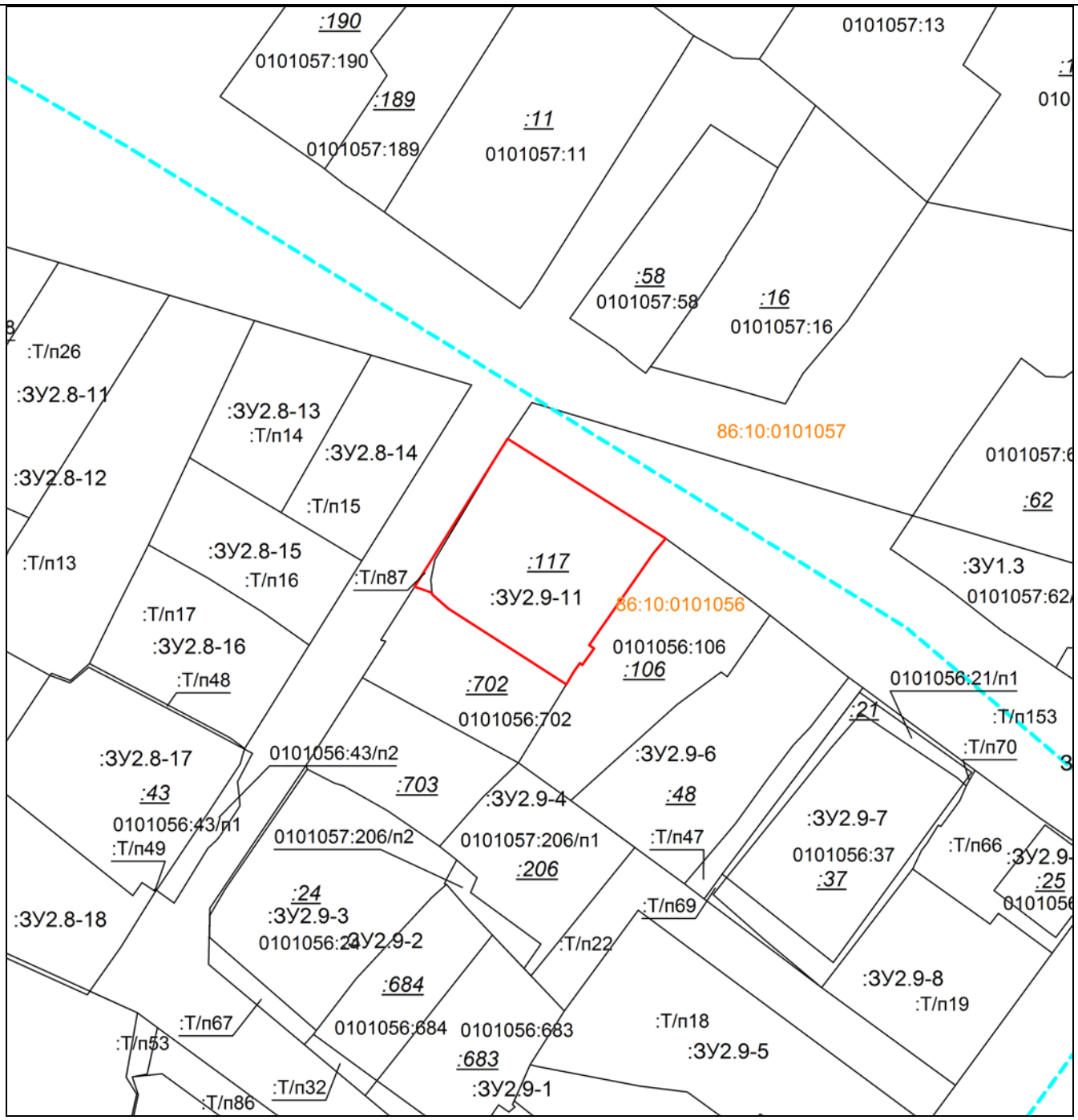

Масштаб 1: 1000

Условные обозначения:

———	– существующие границы земельных участков, имеющиеся в ЕГРН сведения о которых достаточны для определения их местоположения,
———	– образованная граница земельного участка, сведения о которой достаточны для определения ее местоположения

Площадь образуемого земельного участка: 869 кв.м.
:ЗУ2.9-11 = :117+:Т/п87
:ЗУ2.9-11 = 855,17+13,49 = 869 кв.м

Условный номер образуемого земельного участка:		**:ЗУ2.9-11**	Площадь образуемого земельного участка, м^2:		869
Точка, №	X	Y	Точка, №	X	Y
1	982054,31	3576514,63	9	982040,45	3576540,99
2	982078,71	3576529,93	10	982039,89	3576540,65

3	982062,27	3576555,99	11	982038,18	3576539,63
4	982059,77	3576553,94	12	982050,65	3576520,20
5	982044,64	3576543,40	13	982053,03	3576517,51
6	982044,11	3576544,21	14	982053,25	3576517,50
7	982041,39	3576542,27	15	982053,33	3576517,39
8	982041,67	3576541,86	1	982054,31	3576514,63

Схема расположения образуемого земельного участка :ЗУ4.1 на кадастровом плане территории в пределах кадастрового квартала 86:10:0101055

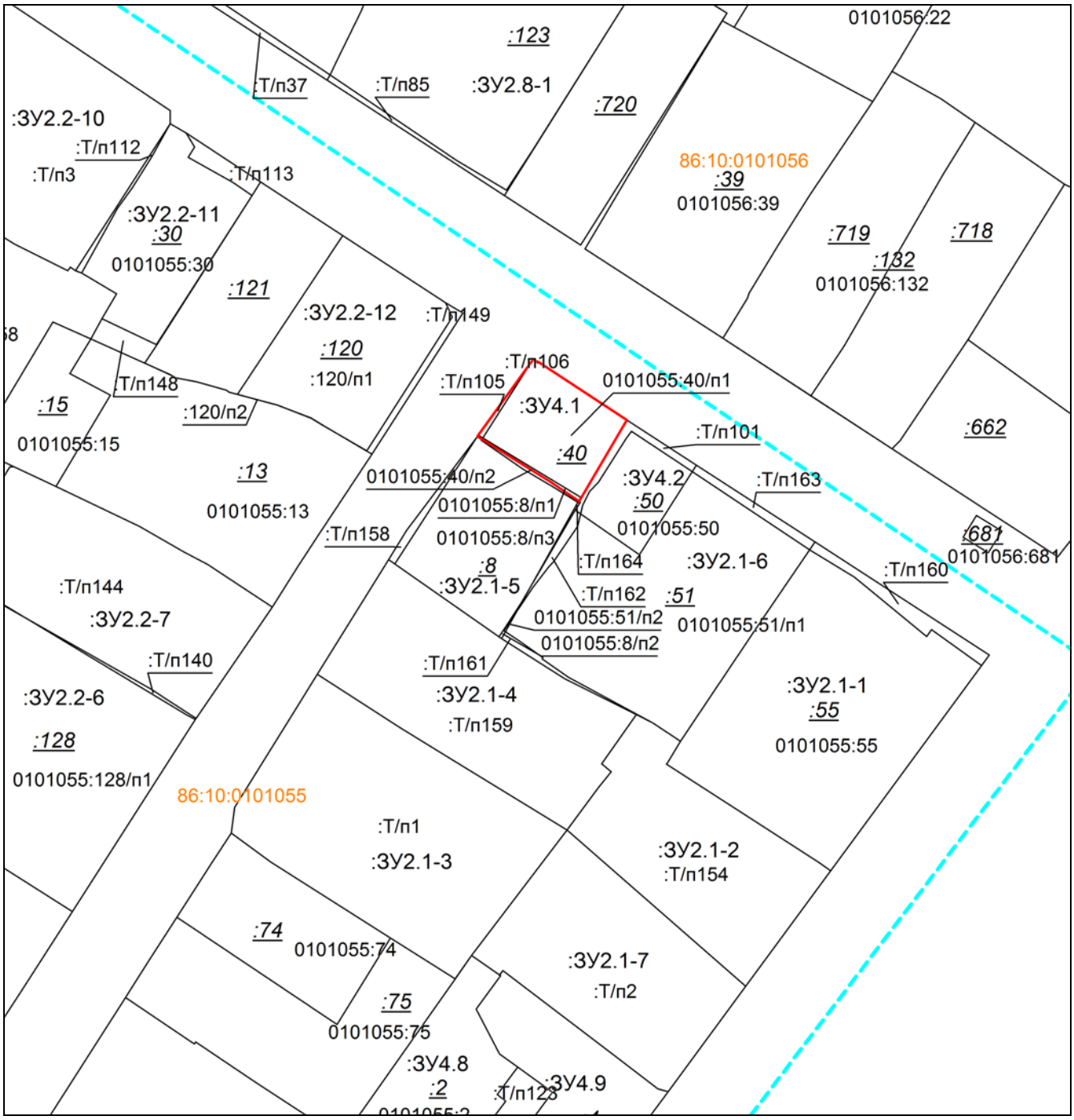

Масштаб 1: 1000

Условные обозначения:

_____	– существующие границы земельных участков, имеющиеся в ЕГРН сведения о которых достаточны для определения их местоположения,

————————	– образованная граница земельного участка, сведения о которой достаточны для определения ее местоположения

Площадь образуемого земельного участка: 298 кв.м.
:ЗУ4.1 = 0101055:8/п1+0101055:40/п1+:Т/п105+:Т/п106
:ЗУ4.1 = 7,84+283,70+6,58+0,08 = 298 кв.м

Условный номер образуемого земельного участка:		**:ЗУ4.1**	Площадь образуемого земельного участка, $м^2$:		298
Точка, №	X	Y	Точка, №	X	Y
1	981783,05	3576351,10	5	981763,00	3576353,82
2	981782,63	3576352,03	6	981770,39	3576341,96
3	981773,09	3576366,62	7	981770,59	3576342,11
4	981759,67	3576358,71	1	981783,05	3576351,10

Схема расположения образуемого земельного участка :ЗУ4.2 на кадастровом плане территории в пределах кадастрового квартала 86:10:0101055

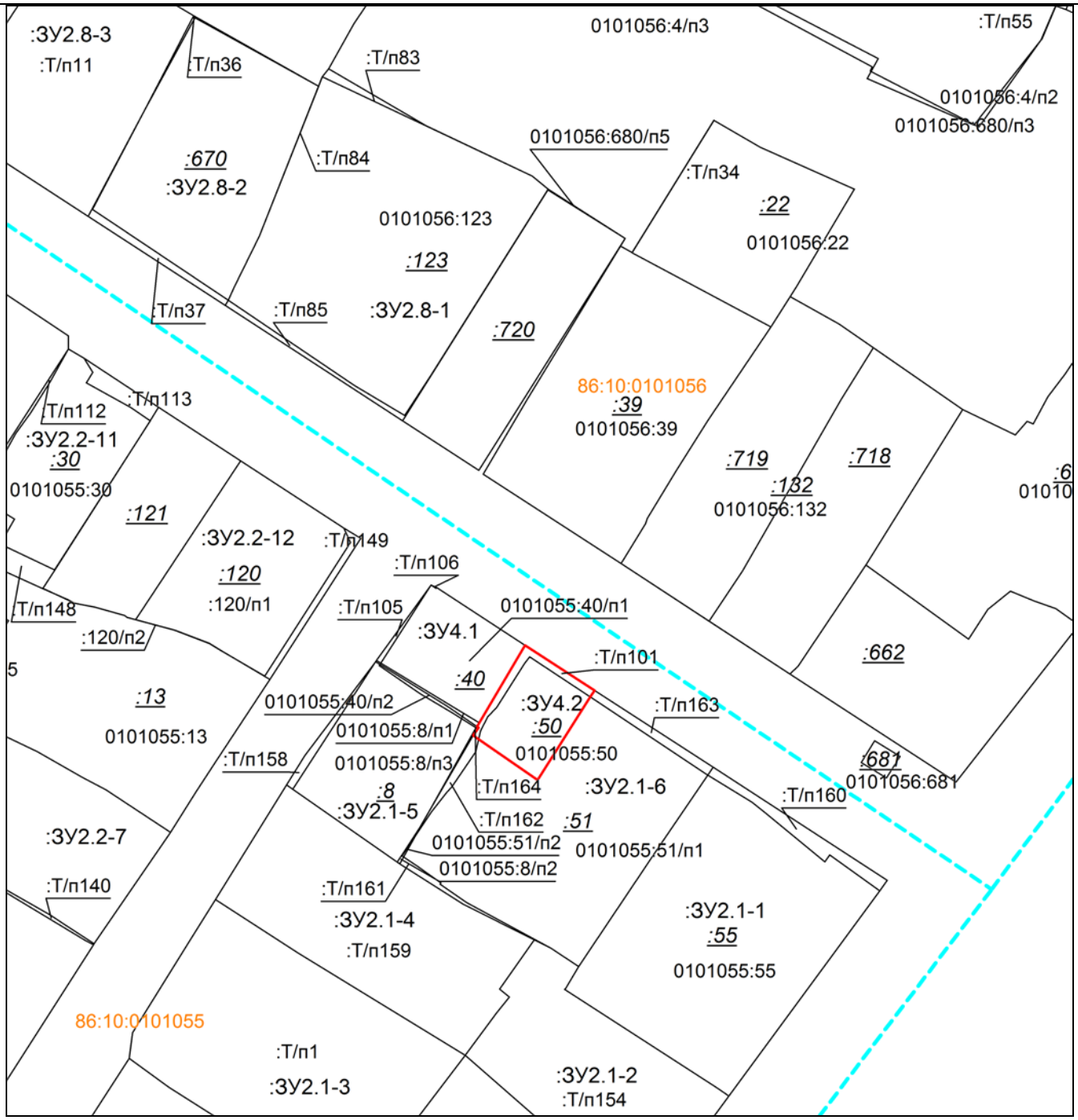

Масштаб 1: 1000

Условные обозначения:

———————	– существующие границы земельных участков, имеющиеся в ЕГРН сведения о которых достаточны для определения их местоположения,
———————	– образованная граница земельного участка, сведения о которой достаточны для определения ее местоположения

Площадь образуемого земельного участка: 231 кв.м.
:ЗУ4.2 = 0101055:50+:Т/п101
:ЗУ4.2 = 195,95+35,18 = 231 кв.м

Условный номер образуемого земельного участка:		**:ЗУ4.2**	Площадь образуемого земельного участка, м^2:		231
Точка, №	X	Y	Точка, №	X	Y
1	981758,22	3576358,08	6	981764,56	3576377,38
2	981759,50	3576358,95	7	981750,86	3576368,68

3	981759,67	3576358,71	8	981757,61	3576358,96
4	981773,09	3576366,62	1	981758,22	3576358,08
5	981765,65	3576378,07			

Схема расположения образуемого земельного участка :ЗУ4.3 на кадастровом плане территории в пределах кадастрового квартала 86:10:0101055

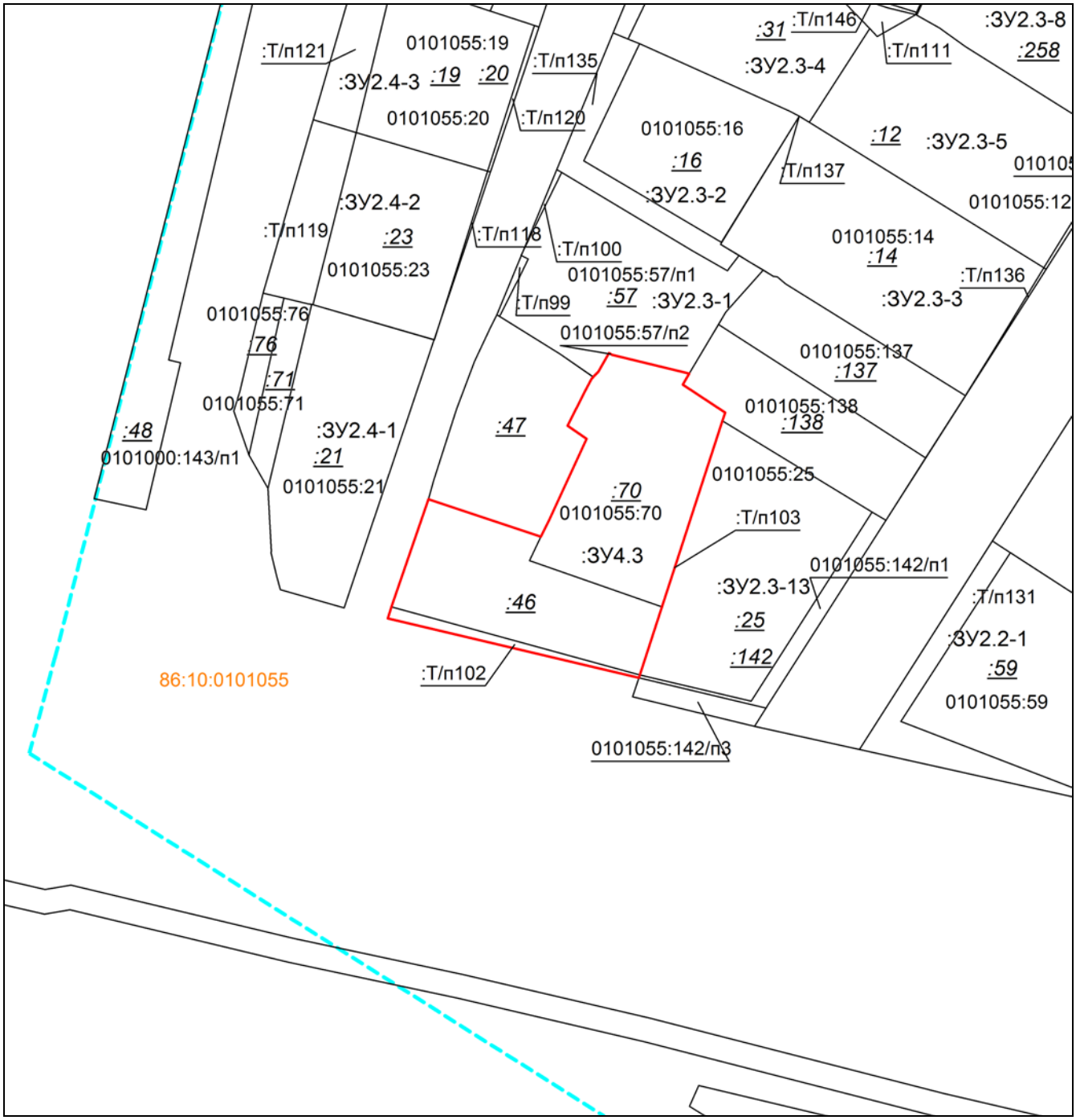

Масштаб 1: 1000

Условные обозначения:

————	– существующие границы земельных участков, имеющиеся в ЕГРН сведения о которых достаточны для определения их местоположения,
————	– образованная граница земельного участка, сведения о которой достаточны для определения ее местоположения

Площадь образуемого земельного участка: 231 кв.м.

:ЗУ4.3 = 0101055:50+:Т/п101 :ЗУ4.3 = 195,95+35,18 = 231 кв.м					
Условный номер образуемого земельного участка:		**:ЗУ4.3**	Площадь образуемого земельного участка, м^2:		231
Точка, №	X	Y	Точка, №	X	Y
1	981758,22	3576358,08	6	981764,56	3576377,38
2	981759,50	3576358,95	7	981750,86	3576368,68
3	981759,67	3576358,71	8	981757,61	3576358,96
4	981773,09	3576366,62	1	981758,22	3576358,08
5	981765,65	3576378,07			

Схема расположения образуемого земельного участка :ЗУ4.4 на кадастровом плане территории в пределах кадастрового квартала 86:10:0101056

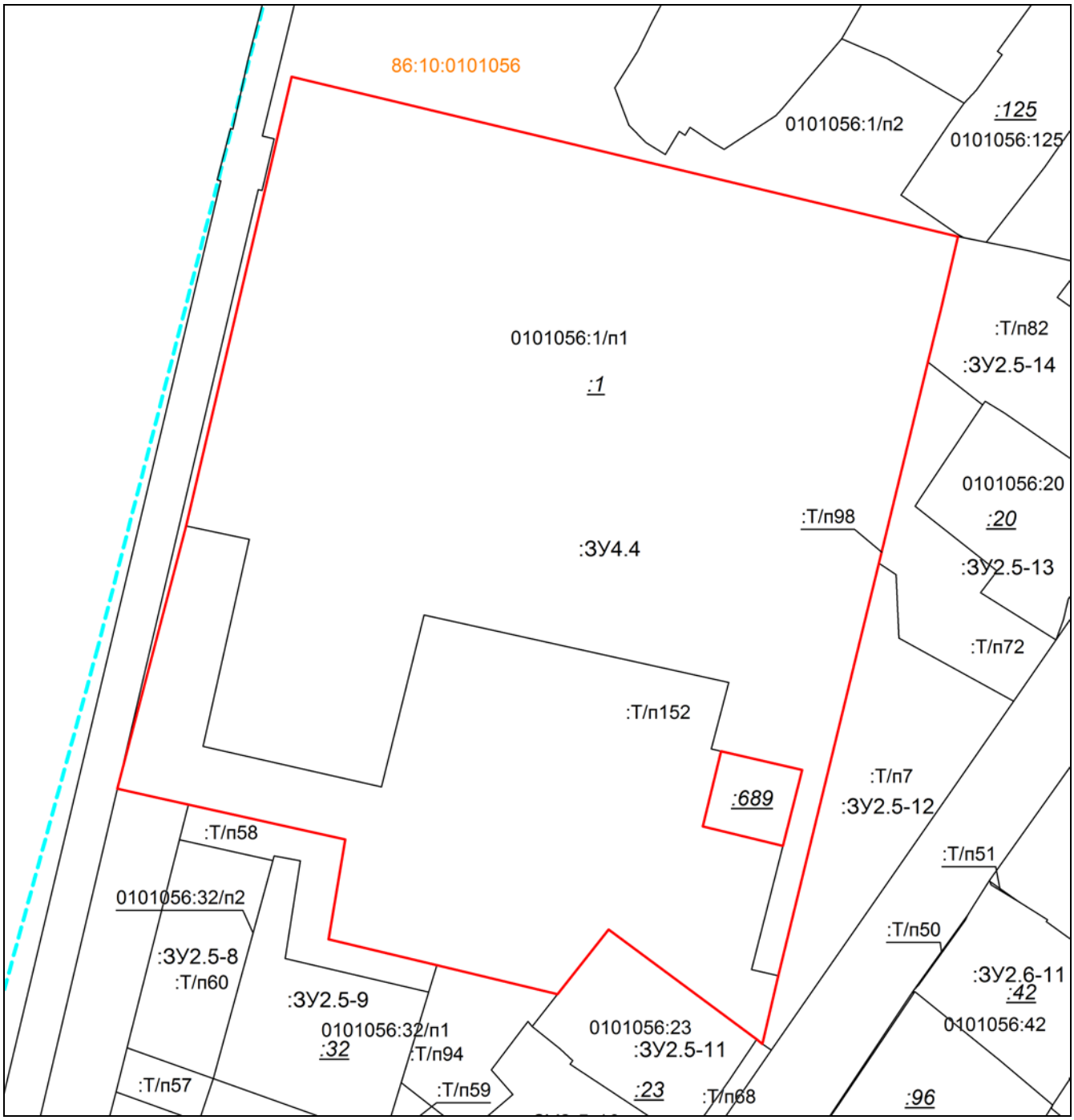

Масштаб 1: 1000	
Условные обозначения:	
_____	– существующие границы земельных участков, имеющиеся в ЕГРН сведения о которых достаточны для определения их местоположения,
_____	– образованная граница земельного участка, сведения о которой достаточны для определения ее местоположения

Площадь образуемого земельного участка: 14426 кв.м.
:ЗУ4.4 = 0101056:1/п1+:Т/п98+:Т/п152
:ЗУ4.4 = 10330,94+0,26+4094,88 = 14426 кв.м

Условный номер образуемого земельного участка:		**:ЗУ4.4**	Площадь образуемого земельного участка, м^2:		14426
Точка, №	X	Y	Точка, №	X	Y
1	982188,38	3576144,81	14	982046,09	3576150,88
2	982162,03	3576254,69	15	982062,57	3576153,62
3	982162,03	3576254,70	16	982068,31	3576127,77
4	982150,25	3576251,91	17	982069,58	3576122,07
5	982141,34	3576249,74	18	982070,92	3576116,07
6	982108,15	3576241,65	19	982114,29	3576127,38
7	982040,08	3576225,05	1	982188,38	3576144,81
8	982028,83	3576222,41	Внутренний контур		
9	982029,57	3576221,50	20	982077,11	3576215,60
10	982047,68	3576197,09	21	982074,01	3576229,00
11	982037,03	3576188,64	22	982061,48	3576225,82
12	982041,80	3576168,76	23	982064,69	3576212,59
13	982188,38	3576144,81	20	982077,11	3576215,60

Схема расположения образуемого земельного участка :ЗУ4.5 на кадастровом плане территории в пределах кадастрового квартала 86:10:0101056

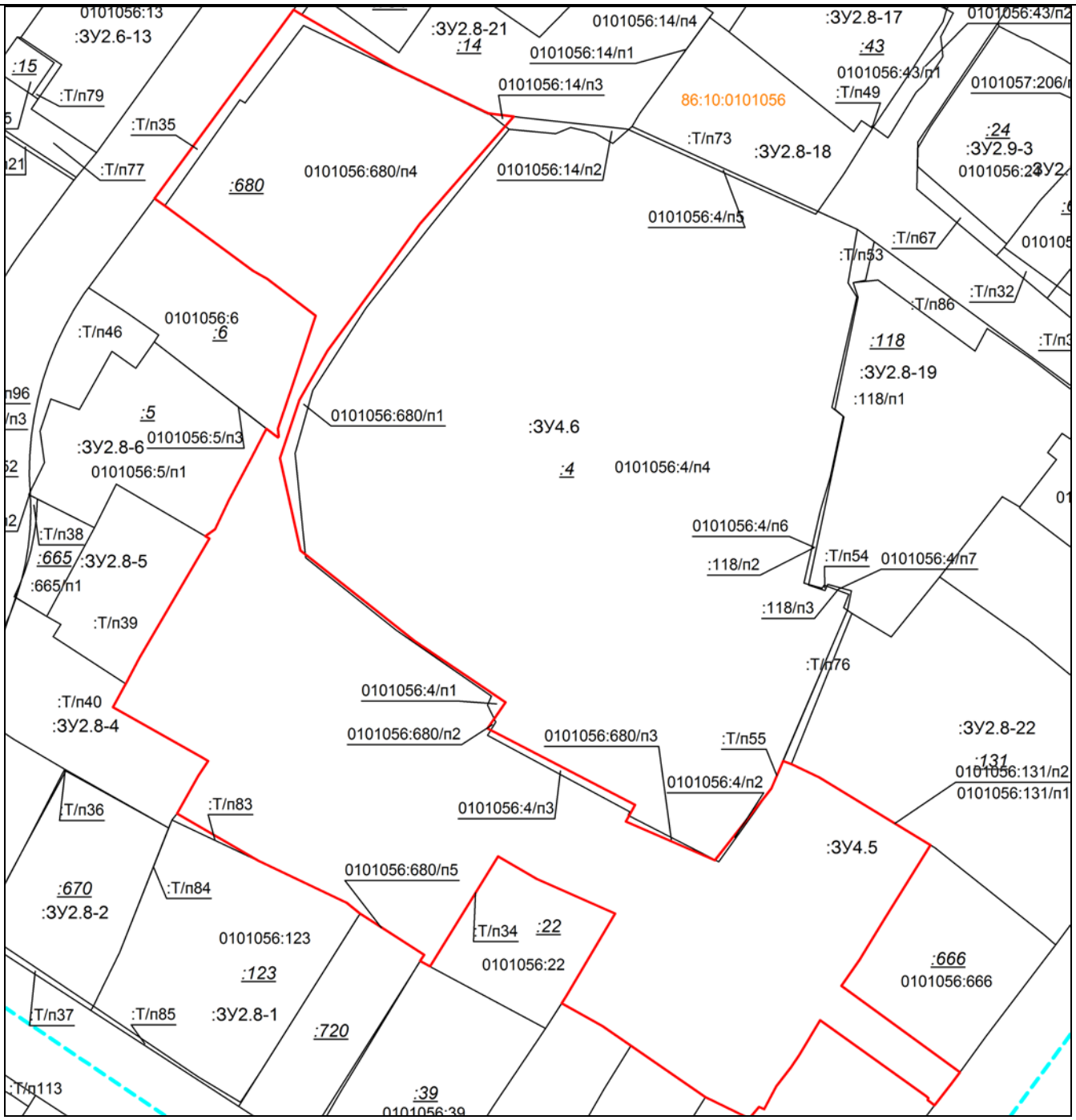

Масштаб 1: 1200

Условные обозначения:

———————	– существующие границы земельных участков, имеющиеся в ЕГРН сведения о которых достаточны для определения их местоположения,
———————	– образованная граница земельного участка, сведения о которой достаточны для определения ее местоположения

Площадь образуемого земельного участка: 9945 кв.м.
:ЗУ4.5 = 0101056:4/п1+0101056:4/п2+0101056:4/п3+0101056:14/п3+0101056:680/п4+:Т/п34+:Т/п35
:ЗУ4.5 = 31,31+7,34+46,62+5,38+9704,35+0,07+149,71= 9945 кв.м

Условный номер образуемого земельного участка:		**:ЗУ4.5**	Площадь образуемого земельного участка, м^2:		9945
Точка, №	X	Y	Точка, №	X	Y
1	981990,05	3576329,73	41	981810,04	3576449,42
2	982027,43	3576357,27	42	981807,78	3576447,47

3	982026,43	3576358,92	43	981812,00	3576438,78
4	982015,70	3576377,52	44	981826,08	3576418,41
5	982006,91	3576395,88	45	981830,60	3576410,34
6	982006,30	3576400,86	46	981832,22	3576411,36
7	981985,04	3576382,33	47	981848,34	3576420,92
8	981967,07	3576369,26	48	981855,24	3576405,42
9	981959,88	3576363,97	49	981859,71	3576397,78
10	981950,06	3576358,38	50	981837,88	3576384,28
11	981938,57	3576354,60	51	981838,96	3576382,34
12	981920,30	3576358,66	52	981840,20	3576383,12
13	981902,38	3576381,24	53	981848,34	3576370,42
14	981890,21	3576399,24	54	981850,50	3576367,81
15	981885,04	3576395,65	55	981858,82	3576350,31
16	981869,89	3576424,86	56	981868,19	3576334,22
17	981866,58	3576423,05	57	981875,68	3576338,42
18	981858,92	3576440,66	58	981878,59	3576340,36
19	981872,94	3576451,70	59	981879,38	3576339,00
20	981873,13	3576451,86	60	981889,27	3576321,54
21	981878,58	3576454,17	61	981893,81	3576324,01
22	981877,99	3576455,84	62	981893,89	3576324,05
23	981875,32	3576461,37	63	981899,00	3576326,74
24	981861,94	3576483,37	64	981922,67	3576340,61
25	981847,54	3576474,39	65	981923,13	3576339,82
26	981842,08	3576471,05	66	981924,50	3576341,75
27	981839,21	3576469,34	67	981930,27	3576344,48
28	981834,06	3576465,70	68	981938,90	3576349,07
29	981816,91	3576489,20	69	981944,44	3576351,89
30	981814,46	3576487,38	70	981944,43	3576351,90
31	981810,38	3576484,15	71	981942,67	3576354,19
32	981811,06	3576483,25	72	981942,86	3576354,32
33	981811,43	3576482,79	73	981944,45	3576354,19
34	981811,80	3576482,96	74	981954,66	3576357,62
35	981812,18	3576482,46	75	981966,81	3576361,64
36	981827,22	3576461,48	76	981974,12	3576352,06
37	981820,45	3576457,42	77	981975,71	3576349,27
38	981817,94	3576455,76	78	981988,60	3576331,79
39	981814,11	3576452,82	1	981990,05	3576329,73
40	981809,63	3576450,44			

Схема расположения образуемого земельного участка :ЗУ4.6 на кадастровом плане территории в пределах кадастрового квартала 86:10:0101055

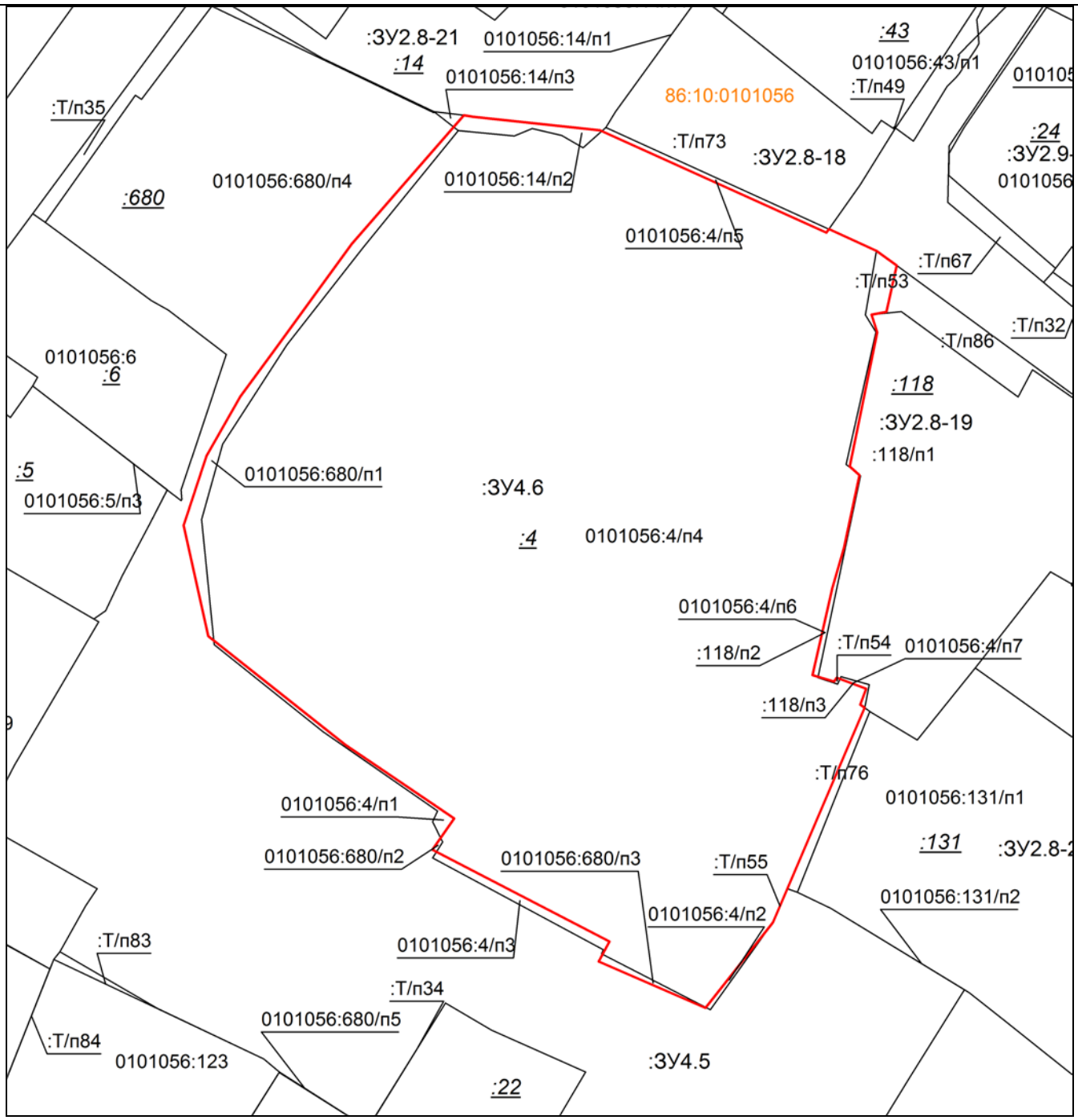

Масштаб 1: 1000

Условные обозначения:

————	– существующие границы земельных участков, имеющиеся в ЕГРН сведения о которых достаточны для определения их местоположения,
————	– образованная граница земельного участка, сведения о которой достаточны для определения ее местоположения

Площадь образуемого земельного участка: 11339кв.м.
:ЗУ4.6 = 0101056:4/п4+0101056:14/п2+0101056:680/п1+0101056:680/п2+0101056:680/п3+:Т/п53+ +:Т/п54+:Т/п55
:ЗУ4.6 = 11065,26+47,49+163,69+1,47+13,51+44,86+1,22+1,11 = 11339 кв.м

Условный номер образуемого земельного участка:		**:ЗУ4.6**	Площадь образуемого земельного участка, м^2:		11339
Точка, №	X	Y	Точка, №	X	Y
1	981938,57	3576354,60	20	981934,94	3576463,55

2	981950,06	3576358,38	21	981928,22	3576461,57
3	981959,88	3576363,97	22	981913,86	3576458,33
4	981967,07	3576369,26	23	981912,82	3576461,89
5	981985,04	3576382,33	24	981913,44	3576462,31
6	982006,30	3576400,86	25	981911,62	3576467,19
7	982006,06	3576402,31	26	981908,98	3576466,19
8	982004,12	3576420,55	27	981908,47	3576466,91
9	982003,80	3576423,32	28	981878,58	3576454,17
10	982003,69	3576423,57	29	981873,13	3576451,86
11	981986,93	3576460,63	30	981872,94	3576451,70
12	981987,51	3576461,04	31	981858,92	3576440,66
13	981983,93	3576468,88	32	981866,58	3576423,05
14	981981,48	3576472,22	33	981869,89	3576424,86
15	981973,85	3576470,51	34	981885,04	3576395,65
16	981973,38	3576468,05	35	981890,21	3576399,24
17	981970,46	3576469,01	36	981902,38	3576381,24
18	981948,30	3576464,47	37	981920,30	3576358,66
19	981946,89	3576466,09	1	981938,57	3576354,60

Схема расположения образуемого земельного участка :ЗУ4.7 на кадастровом плане территории в пределах кадастрового квартала 86:10:0101055

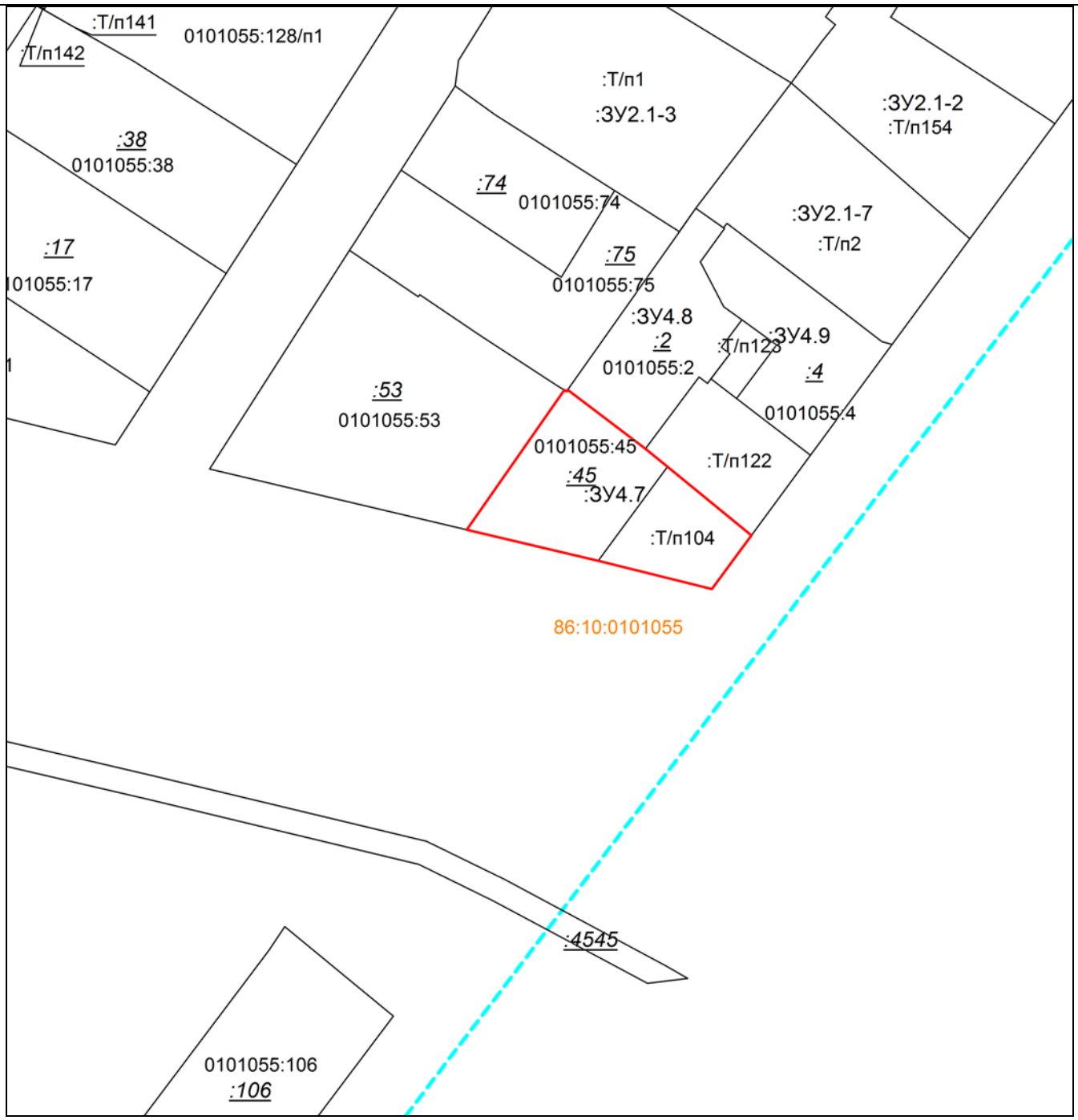

Масштаб 1: 1000

Условные обозначения:

———————	– существующие границы земельных участков, имеющиеся в ЕГРН сведения о которых достаточны для определения их местоположения,
———————	– образованная граница земельного участка, сведения о которой достаточны для определения ее местоположения

Площадь образуемого земельного участка: 771 кв.м.
:ЗУ4.7 = 0101055:45+:Т/п104
:ЗУ4.7 =500,04+270,84 = 771 кв.м

Условный номер образуемого земельного участка:		**:ЗУ4.7**	Площадь образуемого земельного участка, м^2:		771
Точка, №	X	Y	Точка, №	X	Y
1	981654,71	3576319,34	6	981630,73	3576350,19
2	981654,50	3576319,69	7	981621,86	3576343,67

3	981654,77	3576319,88	8	981626,53	3576324,90
4	981645,02	3576332,71	9	981631,67	3576303,26
5	981642,06	3576336,33	1	981654,71	3576319,34

Схема расположения образуемого земельного участка :ЗУ4.8 на кадастровом плане территории в пределах кадастрового квартала 86:10:0101055

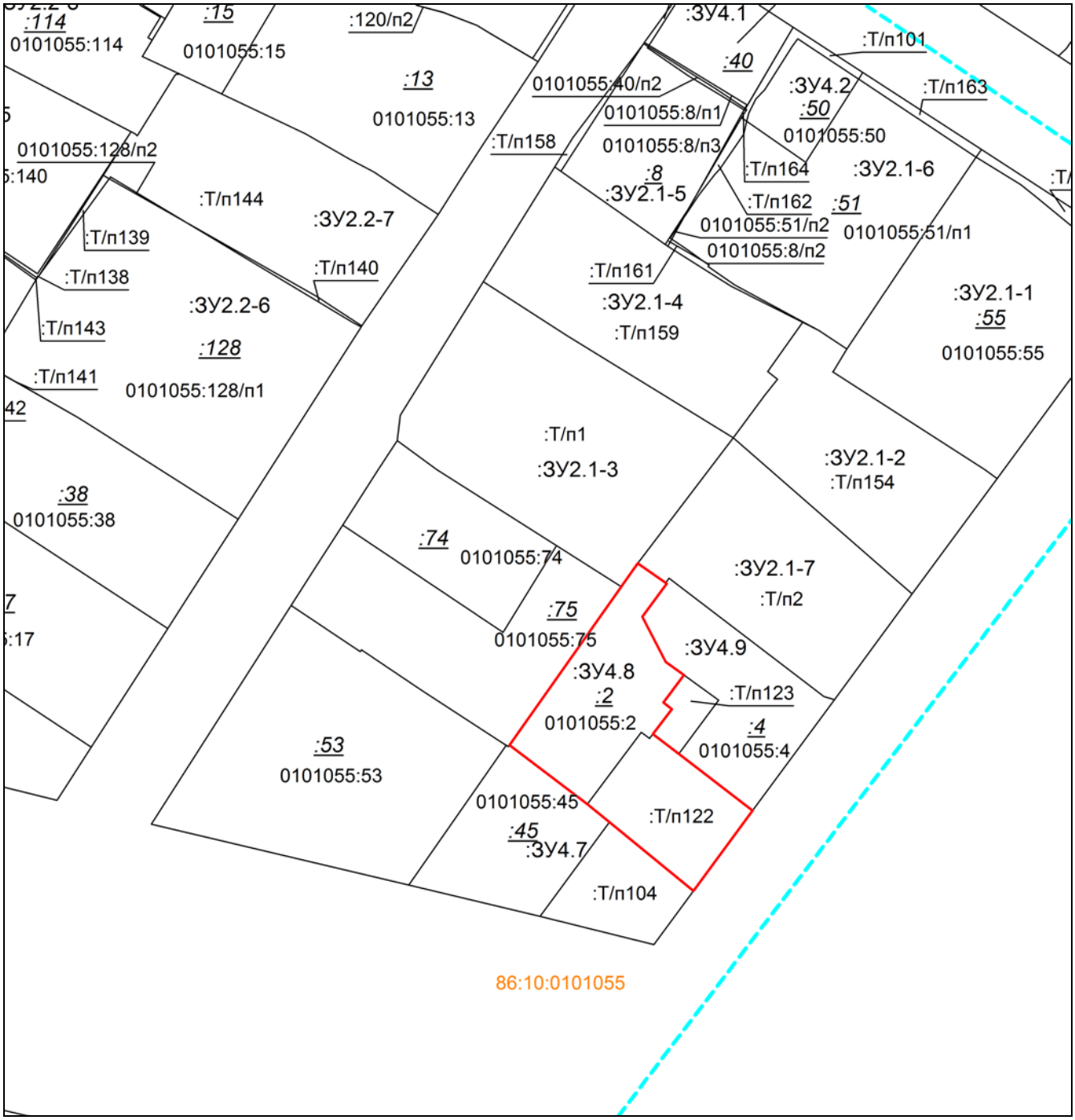

Масштаб 1: 1000

Условные обозначения:

———————	– существующие границы земельных участков, имеющиеся в ЕГРН сведения о которых достаточны для определения их местоположения,
———————	– образованная граница земельного участка, сведения о которой достаточны для определения ее местоположения

Площадь образуемого земельного участка: 880 кв.м.

:ЗУ4.8 = 0101055:2+:Т/п122 :ЗУ4.8 = 519,39+360,20= 880 кв.м					
Условный номер образуемого земельного участка:		**:ЗУ4.8**	Площадь образуемого земельного участка, м^2:		880
Точка, №	X	Y	Точка, №	X	Y
1	981680,73	3576338,20	10	981660,68	3576346,64
2	981680,87	3576338,29	11	981656,59	3576343,50
3	981684,74	3576341,00	12	981653,32	3576347,75
4	981681,51	3576345,59	13	981643,96	3576359,92
5	981681,39	3576345,76	14	981630,73	3576350,19
6	981675,91	3576341,77	15	981642,06	3576336,33
7	981668,48	3576345,62	16	981645,02	3576332,71
8	981666,31	3576348,62	17	981654,77	3576319,88
9	981661,79	3576345,23	1	981680,73	3576338,20

Схема расположения образуемого земельного участка :ЗУ4.9 на кадастровом плане территории в пределах кадастрового квартала 86:10:0101055

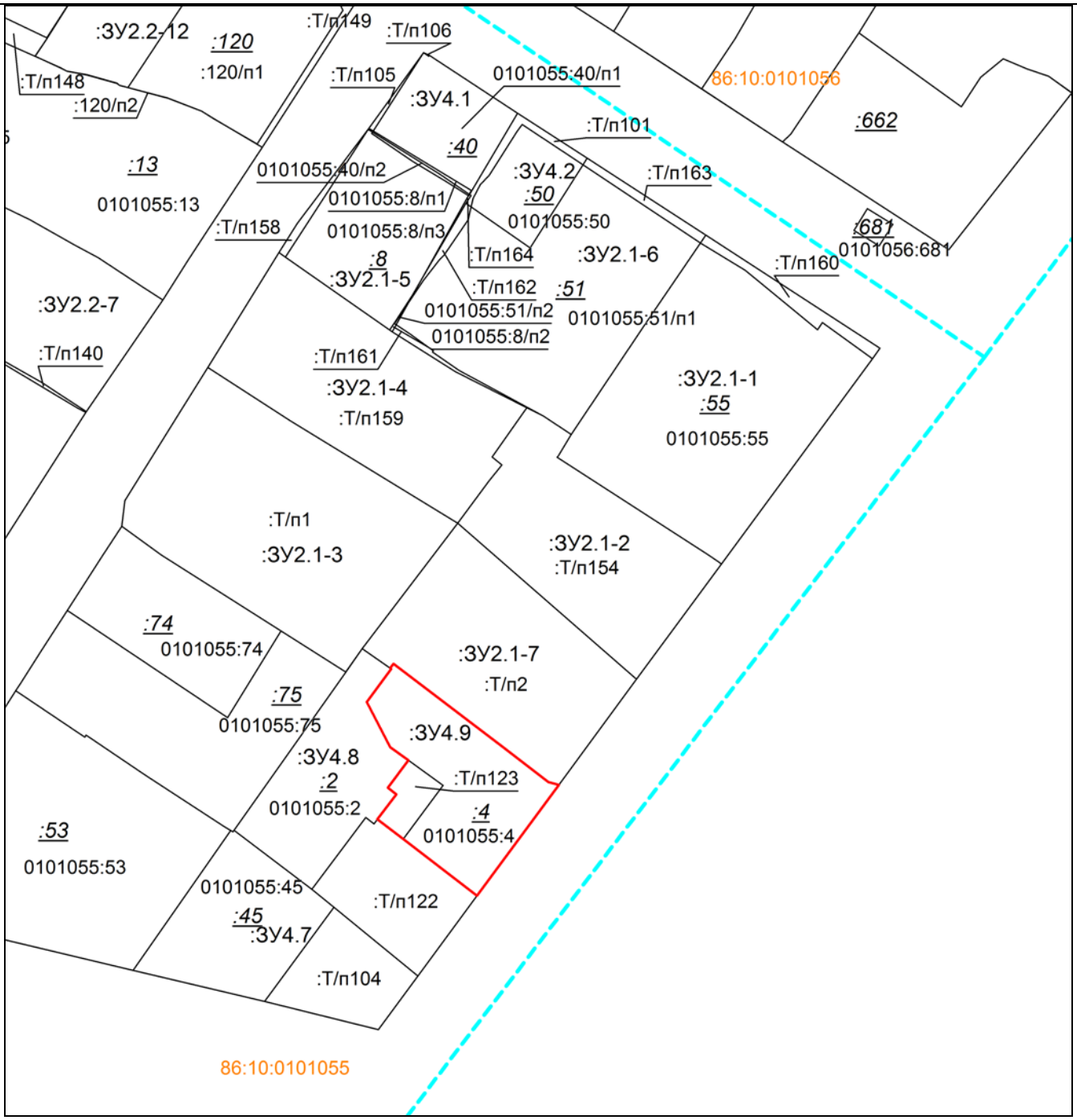

Масштаб 1: 1000

Условные обозначения:

————————	– существующие границы земельных участков, имеющиеся в ЕГРН сведения о которых достаточны для определения их местоположения,
————————	– образованная граница земельного участка, сведения о которой достаточны для определения ее местоположения

Площадь образуемого земельного участка: 598 кв.м.
:ЗУ4.9 = 0101055:4+:Т/п123
:ЗУ4.9 = 529,70+68,25 = 598 кв.м

Условный номер образуемого земельного участка:		**:ЗУ4.9**	Площадь образуемого земельного участка, м^2:		598
Точка, №	X	Y	Точка, №	X	Y
1	981675,91	3576341,77	9	981653,32	3576347,75
2	981681,39	3576345,76	10	981656,59	3576343,50

3	981681,51	3576345,59	11	981660,68	3576346,64
4	981682,25	3576346,15	12	981661,79	3576345,23
5	981668,43	3576364,28	13	981666,31	3576348,62
6	981662,74	3576371,70	14	981668,48	3576345,62
7	981662,26	3576373,40	1	981675,91	3576341,77
8	981643,96	3576359,92			

2. Перечень координат характерных точек устанавливаемых красных линий:

Красная линия		**КЛ-1**	Протяженность, м.п.:		**78**
Точка, №	X	Y	Точка, №	X	Y
1	981704.94	3576301.36	5	981750.07	3576327.3
2	981709.15	3576301.9	6	981754.87	3576330.28
3	981724.36	3576311.34	7	981770.59	3576342.11
4	981731.14	3576315.55			
Красная линия		**КЛ-2**	Протяженность, м.п.:		**6**
1	981673.97	3576263.58	3	981679.34	3576267.02
2	981674.3	3576263.77			
Красная линия		**КЛ-3**	Протяженность, м.п.:		**98**
1	981645.65	3576245.31	3	981668.11	3576150.23
2	981659.54	3576188.86			
Красная линия		**КЛ-4**	Протяженность, м.п.:		**150**
1	981747.24	3576180.98	5	981675.45	3576135.2
2	981726.38	3576167.67	6	981674.93	3576134.87
3	981716.15	3576161.15	7	981679.93	3576113.95
4	981705.85	3576154.59	8	981689.72	3576072.6
Красная линия		**КЛ-5**	Протяженность, м.п.:		**42**
1	981691.42	3576065.41	5	981700.81	3576053.44
2	981694.43	3576054.93	6	981711.12	3576052.88
3	981696.63	3576054.35	7	981716.64	3576049.77
4	981700.51	3576053.39	8	981723.85	3576047.28
Красная линия		**КЛ-6**	Протяженность, м.п.:		**50**
1	981810.48	3576105.31	3	981857.41	3576122.27
2	981833.18	3576112.96			
Красная линия		**КЛ-7**	Протяженность, м.п.:		**32**
1	981925.89	3576127.64	3	981942.08	3576099.94
2	981938.26	3576106.71			
Красная линия		**КЛ-8**	Протяженность, м.п.:		**57**
1	982068.31	3576127.77	3	982114.29	3576127.38
2	982070.92	3576116.07			
Красная линия		**КЛ-9**	Протяженность, м.п.:		**105**
1	982038.2	3576344.39	5	982091.31	3576382.95
2	982046.27	3576350.52	6	982106.01	3576393.6
3	982070.27	3576367.8	7	982109	3576395.94
4	982088.23	3576381.33	8	982122.66	3576405.92
Красная линия		**КЛ-10**	Протяженность, м.п.:		**35**
1	982031.92	3576360.5	4	982048.88	3576374.93
2	982030.87	3576361.92	5	982058.12	3576379.29

3	982030.19	3576362.84			
Красная линия		**КЛ-11**	Протяженность, м.п.:		**166**
1	981768.35	3576410.31	5	981838.96	3576382.34
2	981786.58	3576382.43	6	981840.2	3576383.12
3	981801.3	3576359.71	7	981848.34	3576370.42
4	981813.34	3576366.79	8	981810.14	3576346.42
Красная линия		**КЛ-12**	Протяженность, м.п.:		**33**
1	981750.54	3576437.69	3	981776.33	3576458.11
2	981776.44	3576457.95			
Красная линия		**КЛ-13**	Протяженность, м.п.:		**28**
1	982004.17	3576472.01	3	982025.01	3576485.82
2	982014.37	3576478.86	4	982027.49	3576486.54
Красная линия		**КЛ-14**	Протяженность, м.п.:		**54**
1	982001.23	3576480.84	4	982045.28	3576509.81
2	982024.81	3576496.7	5	982045.48	3576509.01
3	982039.28	3576505.98			

3. Перечень координат характерных точек границ вновь образуемых территорий общего пользования:

Граница вновь образуемой территории общего пользования		**ТОП-1**	Протяженность, м.п.:		**67**
Точка, №	X	Y	Точка, №	X	Y
1	982066.04	3576596.75	5	982047.02	3576611.47
2	982060.48	3576593.05	6	982045.15	3576614.22
3	982060.35	3576593.35	7	982040.91	3576620.35
4	982054.34	3576602.05	8	982025.79	3576642.8

Граница вновь образуемой территории общего пользования		**ТОП-2**	Протяженность, м.п.:		**123**
Точка, №	X	Y	Точка, №	X	Y
1	982007.74	3576629.94	7	982053.21	3576568.49
2	982016.12	3576617.69	8	982055.49	3576565.33
3	982023.98	3576607.02	9	982056.3	3576564.23
4	982037.6	3576588.53	10	982058.33	3576561.47
5	982039.31	3576586.21	11	982062.27	3576555.99
6	982049.59	3576573.2	12	982078.71	3576529.93

Граница вновь образуемой территории общего пользования		**ТОП-3**	Протяженность, м.п.:		**39**
Точка, №	X	Y	Точка, №	X	Y
1	982157.55	3576275.28	3	982133.65	3576296.88
2	982152	3576271.04			

Граница вновь образуемой территории общего пользова-	**ТОП-4**	Протяженность, м.п.:	**90**

ния					
Точка, №	X	Y	Точка, №	X	Y
1	982142.69	3576319.1	9	982110.03	3576364
2	982141.84	3576320.83	10	982110.26	3576365.43
3	982140.64	3576323.19	11	982109.05	3576367.98
4	982140.41	3576323.11	12	982108.44	3576372.95
5	982135.63	3576329.99	13	982108.52	3576373.28
6	982127.7	3576341.08	14	982120.48	3576382.33
7	982124.18	3576346.62	15	982128.08	3576387.68
8	982121.86	3576347.01			

Проект межевания микрорайона 26 (малоэтажная часть) в г. Сургуте
Чертеж межевания территории (основная часть), М 1:1000

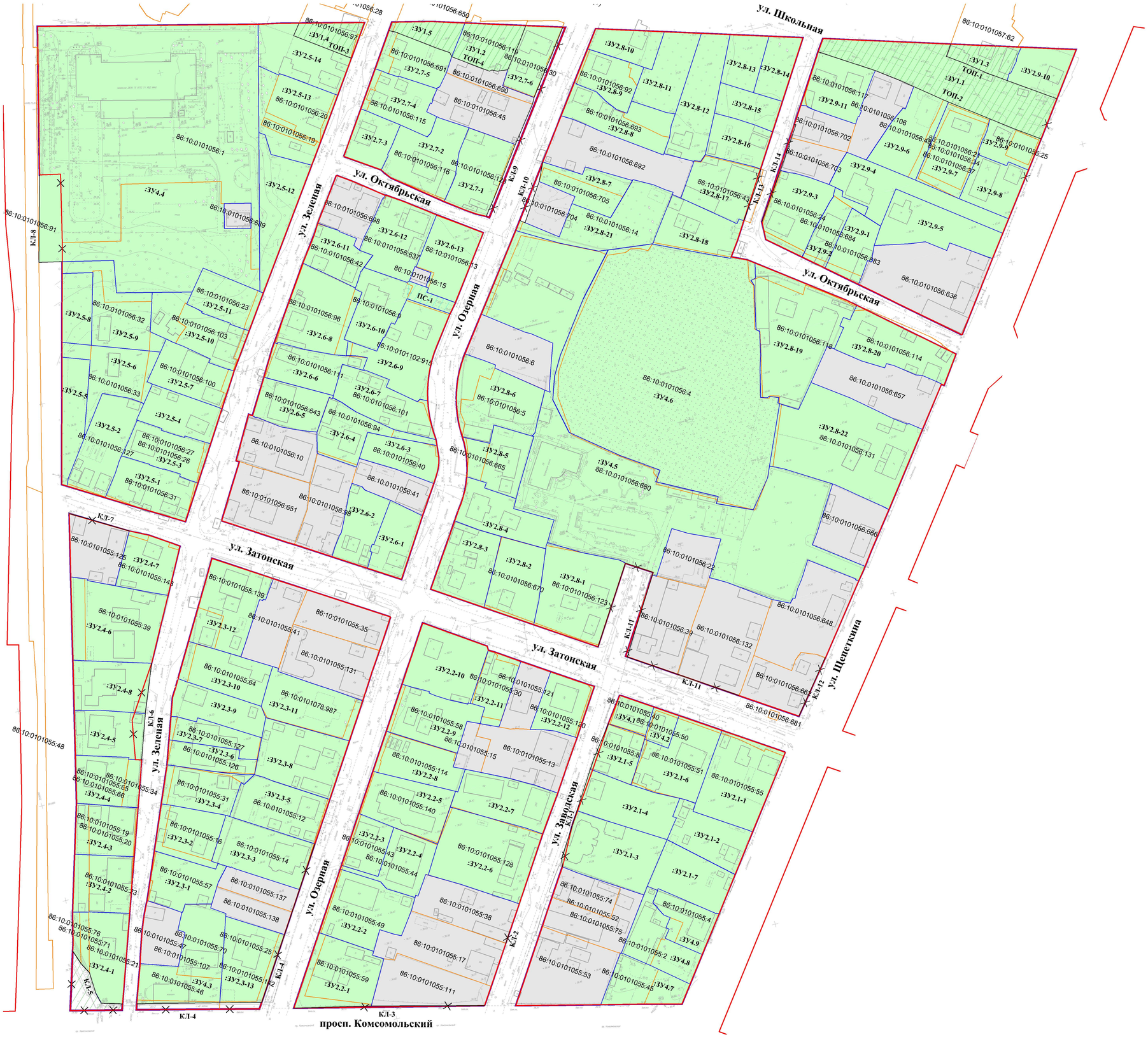

Условные обозначения:

Сущ.	Проект	ГРАНИЦЫ
		Границы существующих элементов планировочной структуры
		Границы существующих земельных участков
		Границы образуемых земельных участков
		Зон действия публичных сервитутов
		ЛИНИИ ГРАДОСТРОИТЕЛЬНОГО РЕГУЛИРОВАНИЯ
		Красные линии, утвержденные в составе проекта планировки
		Границы территорий общего пользования, предлагаемые к установлению
		Красные линии, предлагаемые к отмене
		ЗЕМЕЛЬНЫЕ УЧАСТКИ
		Сохраняемые
		Образуемые
		Образуемые земельные участки, которые будут отнесены к территориям общего пользования
:ЗУ1.1		Условные номера образуемых земельных участков
КЛ-1		Маркировочное обозначение красных линий, устанавливаемых (изменяемых) проектом межевания
ТОП-1		Маркировочное обозначение границ образуемых территорий общего пользования
ПС-1		Условные номера публичных сервитутов

Изм.	Кол.уч.	Лист	№док.	Подпись	Дата	30-2017-ППМТ			
						Проект межевания микрорайона 26 (малоэтажная часть) в г. Сургуте			
Выполнил		Скворцова Ж.А.			12.18	Проект межевания территории	Стадия	Лист	Листов
								1	
Нач. отдела		Секизова Т.Н.			12.18	Чертеж межевания территории (основная часть), М 1:1000	ООО "Управляющая компания "ДонГИС"		

Взам. инв. №

Подп. и дата

Инв. № подл.

АКТ
СОГЛАСОВАНИЯ МЕСТОПОЛОЖЕНИЯ ГРАНИЦ ЗЕМЕЛЬНЫХ УЧАСТКОВ
ПРИ ВЫПОЛНЕНИИ КОМПЛЕКСНЫХ КАДАСТРОВЫХ РАБОТ

86:10:0101055

(номер кадастрового квартала (номера смежных кадастровых кварталов), являющегося (являющихся) территорией, на которой выполняются комплексные кадастровые работы)

Всего листов 3	Лист N 1

N п/п	Обозначение характерной точки или части границы	Отметка о согласовании (согласовано/спорное)	Кадастровые номера или обозначения смежных земельных участков	Сведения о лице, представившем возражения	Реквизиты вступившего в законную силу судебного акта
1	2	3	4	5	6
1	138-н182У		:ЗУ6, :ЗУ5		
2	137-135		:ЗУ5, 86:10:0101055:19		
3	135-н180У		:ЗУ5, :ЗУ38		
4	135-132		:ЗУ38, 86:10:0101055:19		
5	134-132		86:10:0101055:65, 86:10:0101055:19		
6	132-н173У		86:10:0101055:65, :ЗУ38		
7	н173У-131		86:10:0101055:65, :ЗУ39		
8	130-131		86:10:0101055:65, :ЗУ4		
9	131-н176У		:ЗУ4, :ЗУ39		
10	н172У-н171У		:ЗУ4, :ЗУ3		
11	н167У-н166У		:ЗУ2, :ЗУ3		
12	н153У-н163У		:ЗУ2, :ЗУ1		
13	115-114		:ЗУ19, :ЗУ7		
14	н136У-н141У		:ЗУ8, :ЗУ7		
15	н141У- 110		:ЗУ9, :ЗУ7		

16	н141У-н132У		:ЗУ8, :ЗУ9		
17	н128У-н132У		:ЗУ8, :ЗУ10		
18	н132У-н134У		:ЗУ9, :ЗУ10		
19	н134У-40		:ЗУ9, :ЗУ11		
20	32-40		:ЗУ9, 86:10:0101055:146		
21	40-41		:ЗУ11, 86:10:0101055:146		
22	н134У-н116У		:ЗУ10, :ЗУ11		
23	н116У-н115У		:ЗУ11, :ЗУ12		
24	н114У-н115У		:ЗУ10, :ЗУ12		
25	н116У-41		:ЗУ11, :ЗУ14		
26	н115У-н110У		:ЗУ12, :ЗУ14		
27	н110У-н100У		:ЗУ13, :ЗУ14		
28	н100У- н99У		:ЗУ15, :ЗУ14		
29	н109У-н110У		:ЗУ12, :ЗУ13		
30	н103У-н100У		:ЗУ13, :ЗУ15		
31	41-42		:ЗУ14, 86:10:0101055:146		
32	н93У-н96У		:ЗУ15, :ЗУ16		
33	н96У-н99У		:ЗУ15, :ЗУ17		
34	н99У-42		:ЗУ14, :ЗУ17		
35	н96У-101		:ЗУ16, :ЗУ17		
36	42-23		:ЗУ17, 86:10:0101055:146		
37	н91У-100		:ЗУ16, :ЗУ18		

38	28-37		86:10:0101055:146, :ЗУ20		
39	36-35		86:10:0101055:146, :ЗУ21		
40	34- н54У		86:10:0101055:146, :ЗУ22		
41	н54У- н53У		86:10:0101055:146, :ЗУ24		
42	н53У- н52У		86:10:0101055:146, :ЗУ25		
43	н52У-27		86:10:0101055:146, 86:10:0101055:56		
44	73-н83У		:ЗУ21, :ЗУ22		
45	н83У-н84У		:ЗУ21, :ЗУ23		
46	н83У-н82У		:ЗУ23, :ЗУ22		
47	н82У- н79У		:ЗУ23, 86:10:0101055:11		
48	н82У- н78У		86:10:0101055:11, :ЗУ22		
49	н54У- н78У		:ЗУ22, :ЗУ24		
50	н78У-72		:ЗУ24, 86:10:0101055:11		
51	46-51		86:10:0101055:11, 86:10:0101055:13		
52	н53У- н73У		:ЗУ24, :ЗУ25		
53	н52У- н56У		:ЗУ25, 86:10:0101055:56		
54	н56У- н55У		86:10:0101055:56, :ЗУ26		
55	н56У-43		:ЗУ26, :ЗУ25		
56	43-64		:ЗУ26, 86:10:0101055:13		
57	65-54		86:10:0101055:13, :ЗУ27		
58	н4У-н3У		:ЗУ28, :ЗУ29		
59	н6У- н4У		:ЗУ28, :ЗУ35		

60	н4У- н13У		:ЗУ35, :ЗУ29		
61	н13У-1		:ЗУ35, :ЗУ36		
62	н13У- н11У		:ЗУ36, :ЗУ29		
63	н21У- н19У		:ЗУ36, :ЗУ33		
64	н19У-4		:ЗУ36, :ЗУ34		
65	н19У-н26У		:ЗУ34, :ЗУ33		
66	7-н29У		:ЗУ34, :ЗУ37		
67	7-н32У		:ЗУ37, 86:10:0101056:700		
68	н32У-15		86:10:0101056:700, :ЗУ31		
69	н32У-н37У		:ЗУ31, :ЗУ37		
70	н37У- н38У		:ЗУ31, :ЗУ32		
71	н37У- н33У		:ЗУ32, :ЗУ37		
72	н47У-18		:ЗУ31, :ЗУ30		

Заместитель председателя согласительной комиссии: Шмидт В.Э.

м.п. (подпись) (фамилия, инициалы)