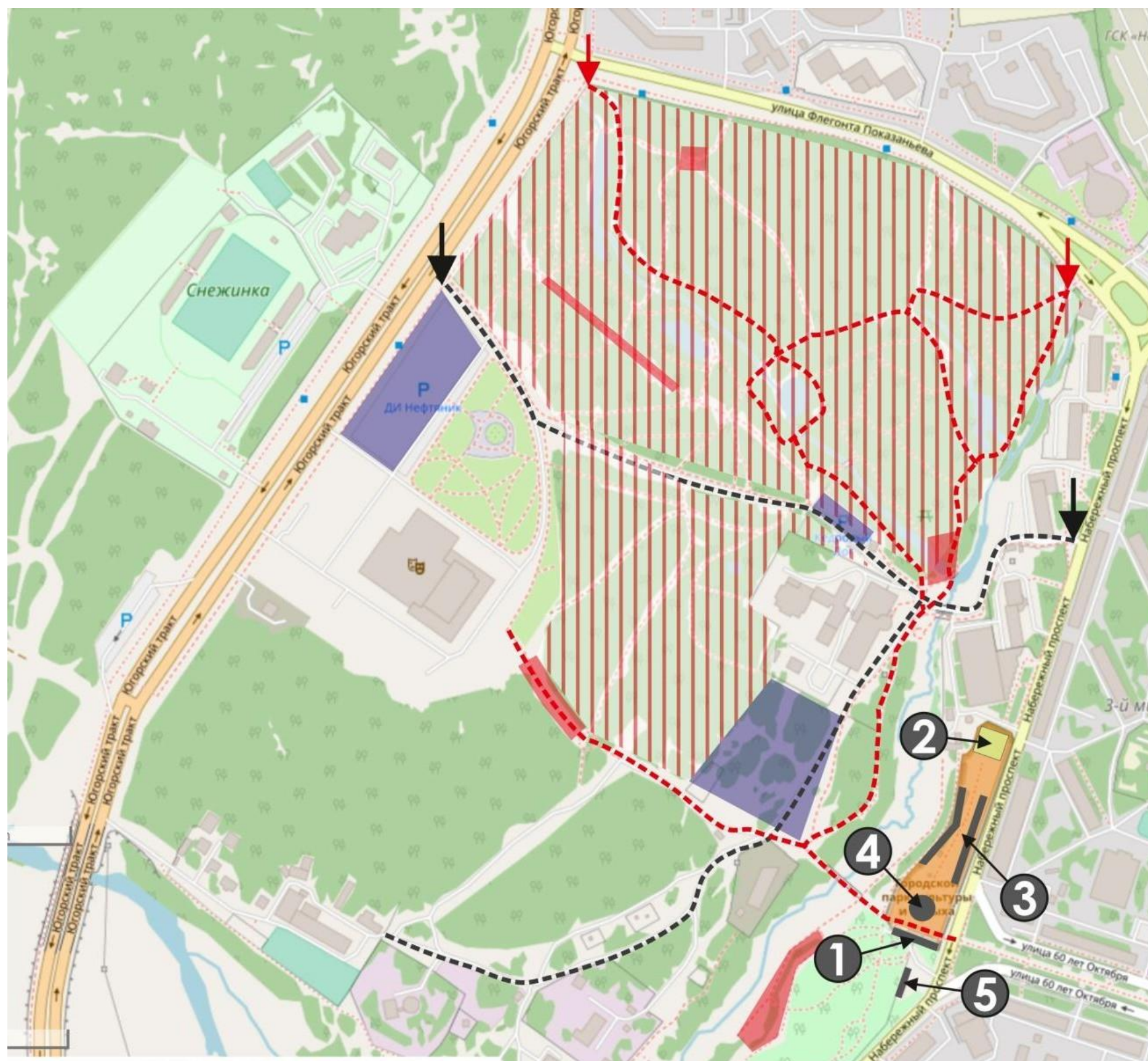


"Концепция"

Вариант 1

Реконструкция (реновация) рекреационных территорий  
общественных пространств в западном жилом  
районе города Сургута.

# СХЕМА РАСПОЛОЖЕНИЯ



↓ Основные входы

↓ Основные въезды транспорта

Транзиты:

--- основные пути

--- второстепенные пути

--- транспорт

прогулочная территория

прогулочная территория

парковка

элементы благоустройства

1 здания администрации

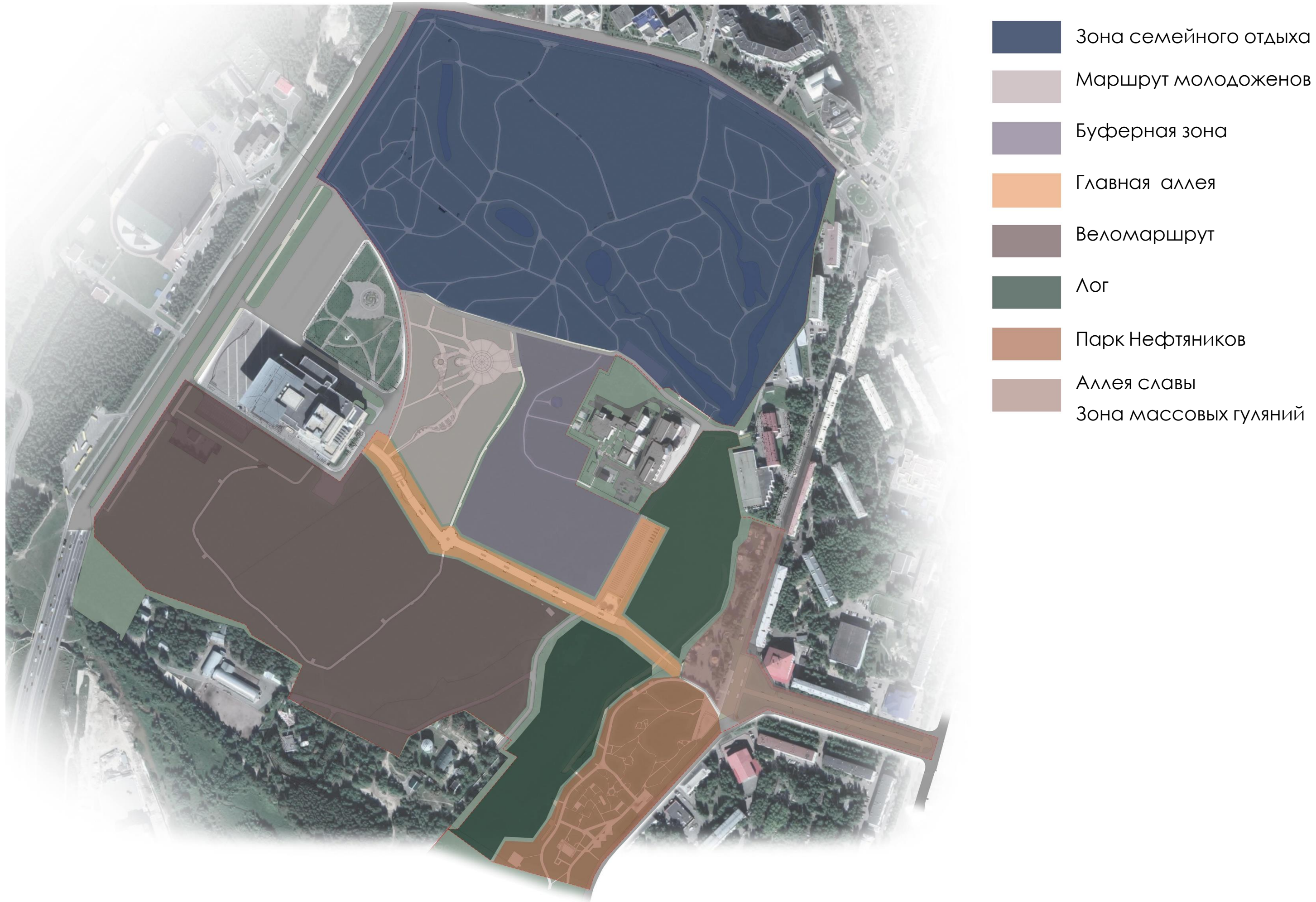
2 скейт парк/каток

3 торговые ряды

4 карусель/фонтан






5 кафе "Гудок"

# СХЕМА ФУНКЦИОНАЛЬНОГО ЗОНИРОВАНИЯ



# ЗОНА СЕМЕЙНОГО ОТДЫХА



-  Входные группы
-  Благоустроенные озера
-  Площадка для выгула животных
-  Световая аллея
-  Транзитная зона








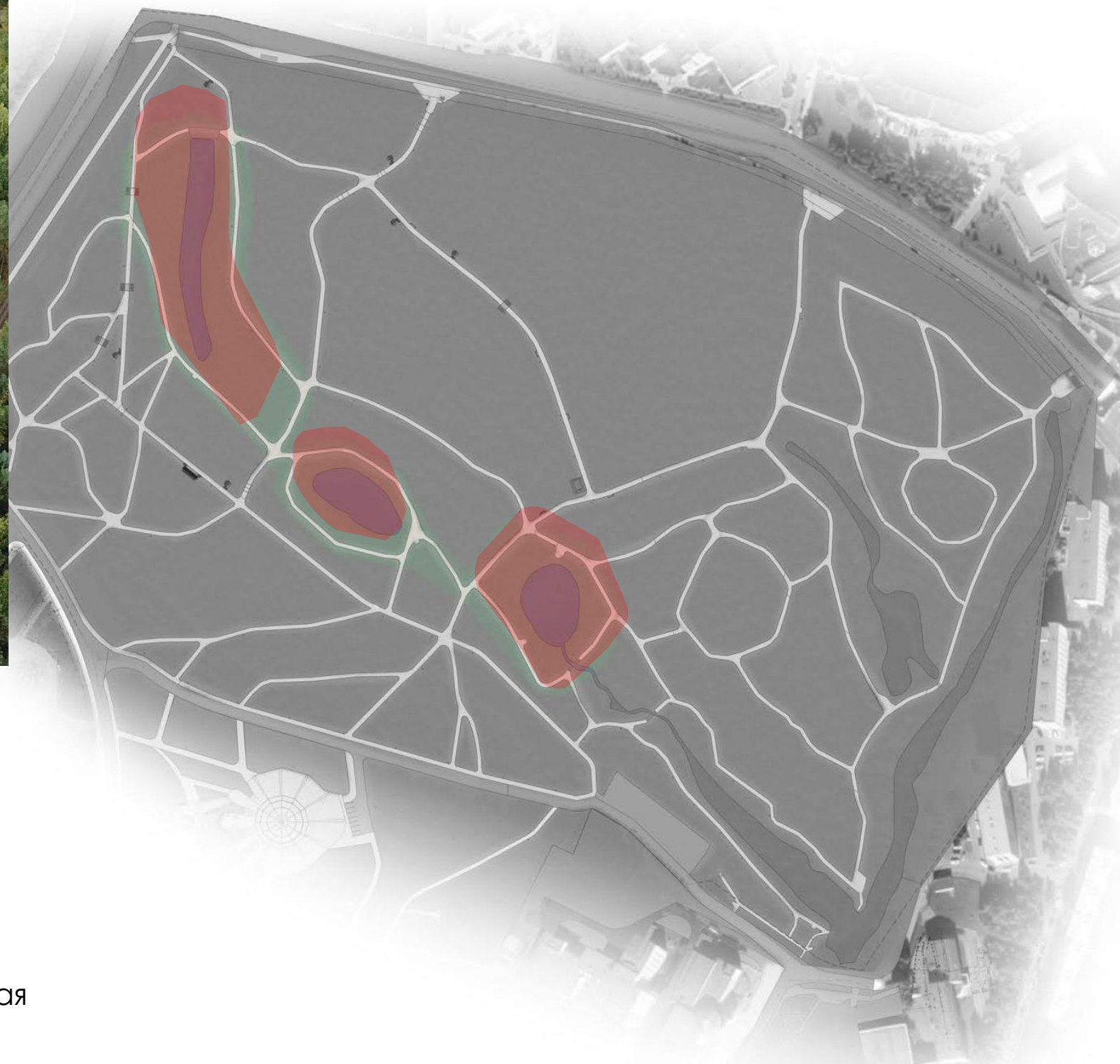





## "Зона семейного отдыха"


Реконструкция (реновация) рекреационных территорий общественных пространств в западном жилом районе города Сургута.


# ЗОНА СЕМЕЙНОГО ОТДЫХА/ОЗЁРА/ОЗЕРО 1



Рассматриваемая территория

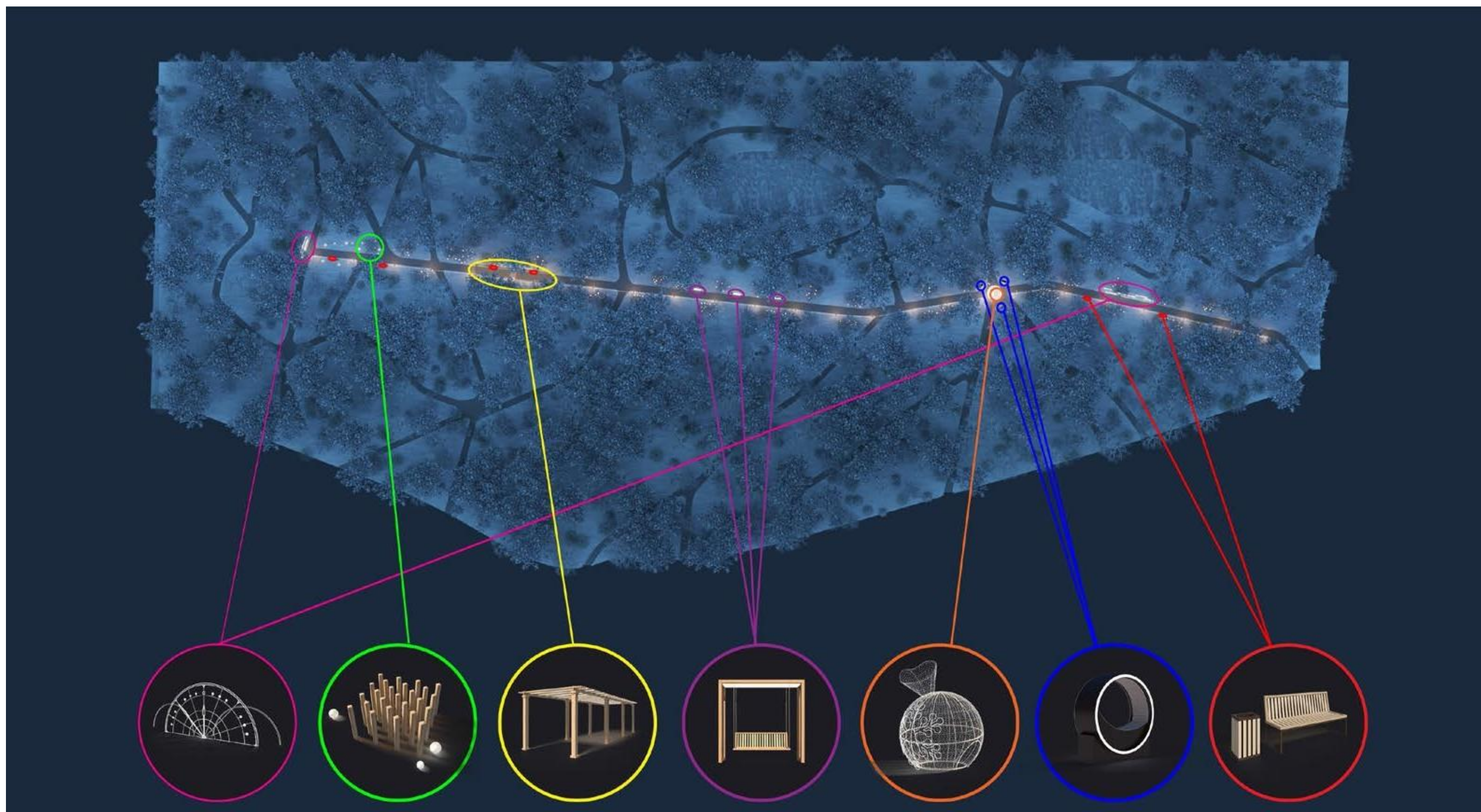
# ЗОНА СЕМЕЙНОГО ОТДЫХА/ВАРИАНТ 1/ПЕРСПЕКТИВНЫЕ ВИДЫ











Световая аллея представляет собой тропу, обустроенную арт-объектами и малыми архитектурными формами.

# ЗОНА СЕМЕЙНОГО ОТДЫХА/СВЕТОВАЯ АЛЛЕЯ/ВАРИАНТ 1



- Сфера "Мешочек"
- Круглые скамейки
- Белт-лайт
- Украшение деревьев-звёзды



# ЗОНА СЕМЕЙНОГО ОТДЫХА/СВЕТОВАЯ АЛЛЕЯ/ВАРИАНТ 1



- Качели-скамьи
- Украшение деревьев-звёзды
- Белт-лайт

- Световые арки
- Полигональные животные





- Световые арки
- Скамья
- Элемент навигации



- Арт-объект "Световые буквы"
- Стереотип о Севере

**КТО СКАЗАЛ ЧТО НА СЕВЕРЕ  
ОБЯЗАТЕЛЬНО ДОЛЖНО БЫТЬ  
ХОЛОДНО?  
ОСОБЕННО КОГДА ТАМ ЖИВУТ  
ТАКИЕ ТЕПЛЫЕ И ДУШЕВНЫЕ  
ЛЮДИ!**





# ЗОНА СЕМЕЙНОГО ОТДЫХА/ПЛОЩАДКА ДЛЯ ВЫГУЛА ЖИВОТНЫХ

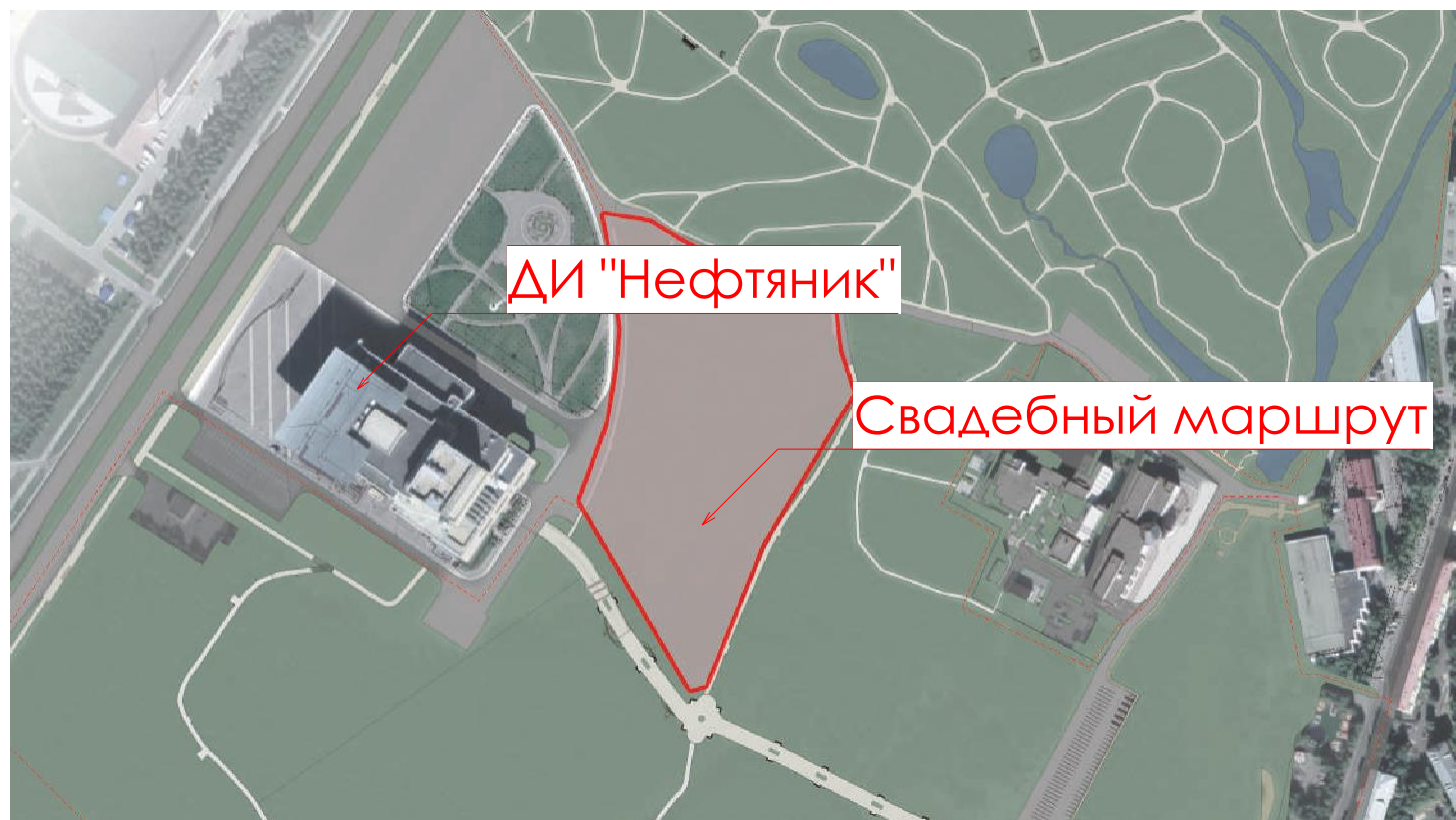


Организация специальных площадок для выгула собак учит их хозяев быть более ответственными, а также позволяет контролировать исполнение законов собаководства. Животные могут безопасно и свободно играть, что уменьшает агрессивные проявления в их поведении. Это ещё и удобное место для пожилых людей или людей с ограниченными способностями, где они могут с комфортом отдохнуть со своими собаками. В конце концов, это идеальное место для общения и социализации.

"Свадебный маршрут. Буферная зона"

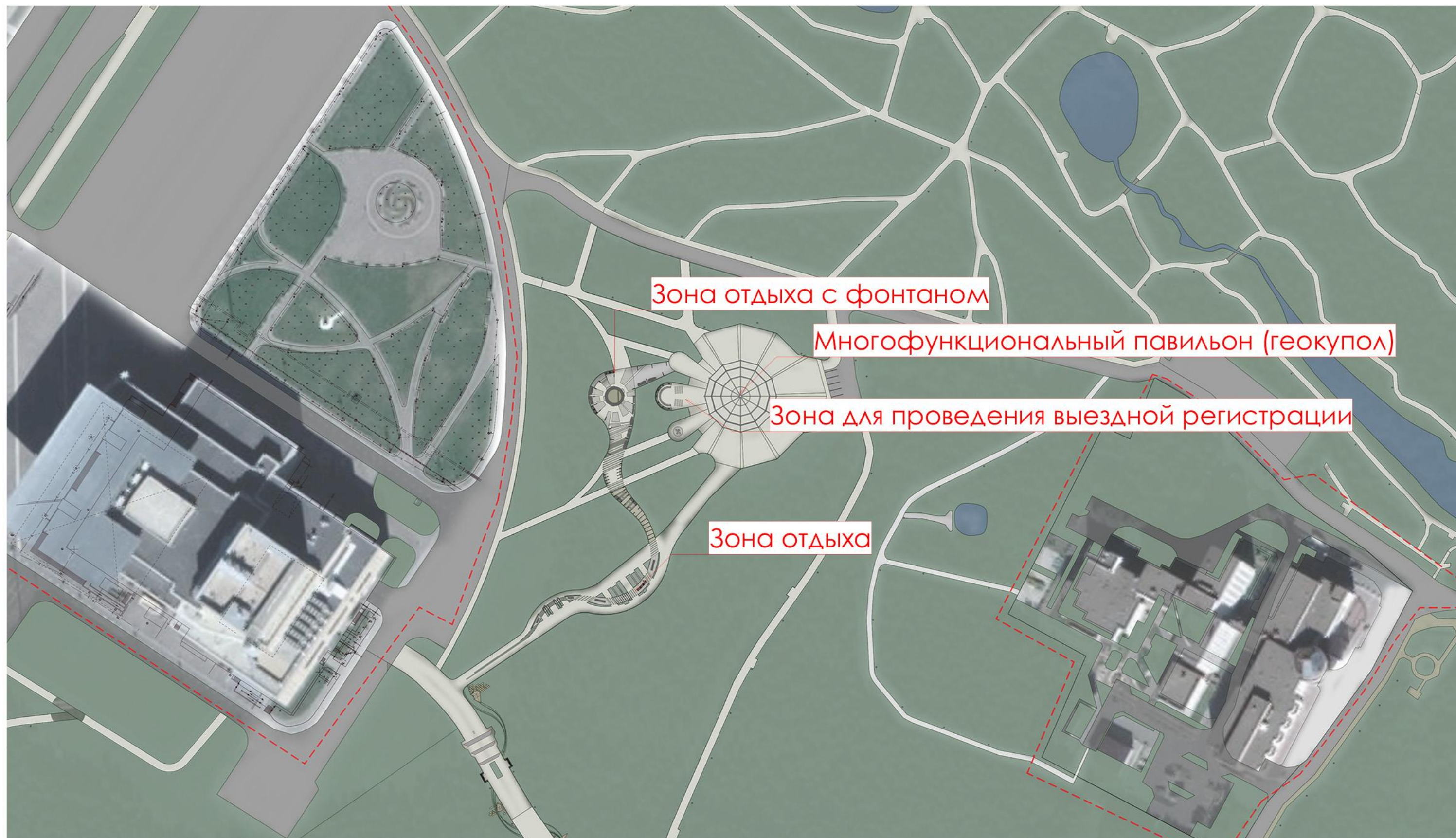
Реконструкция (реновация) рекреационных территорий  
общественных пространств в западном жилом  
районе города Сургута.

# СВАДЕБНЫЙ МАРШРУТ / РАСПОЛОЖЕНИЕ / ФОТОФИКСАЦИЯ



Свадебный маршрут предлагается разместить рядом с ДИ "Нефтяник". Существующие тропинки задают габариты пространства, а близость проезжей части позволит посетителям беспрепятственно добраться до места проведения фотосессии или торжества.






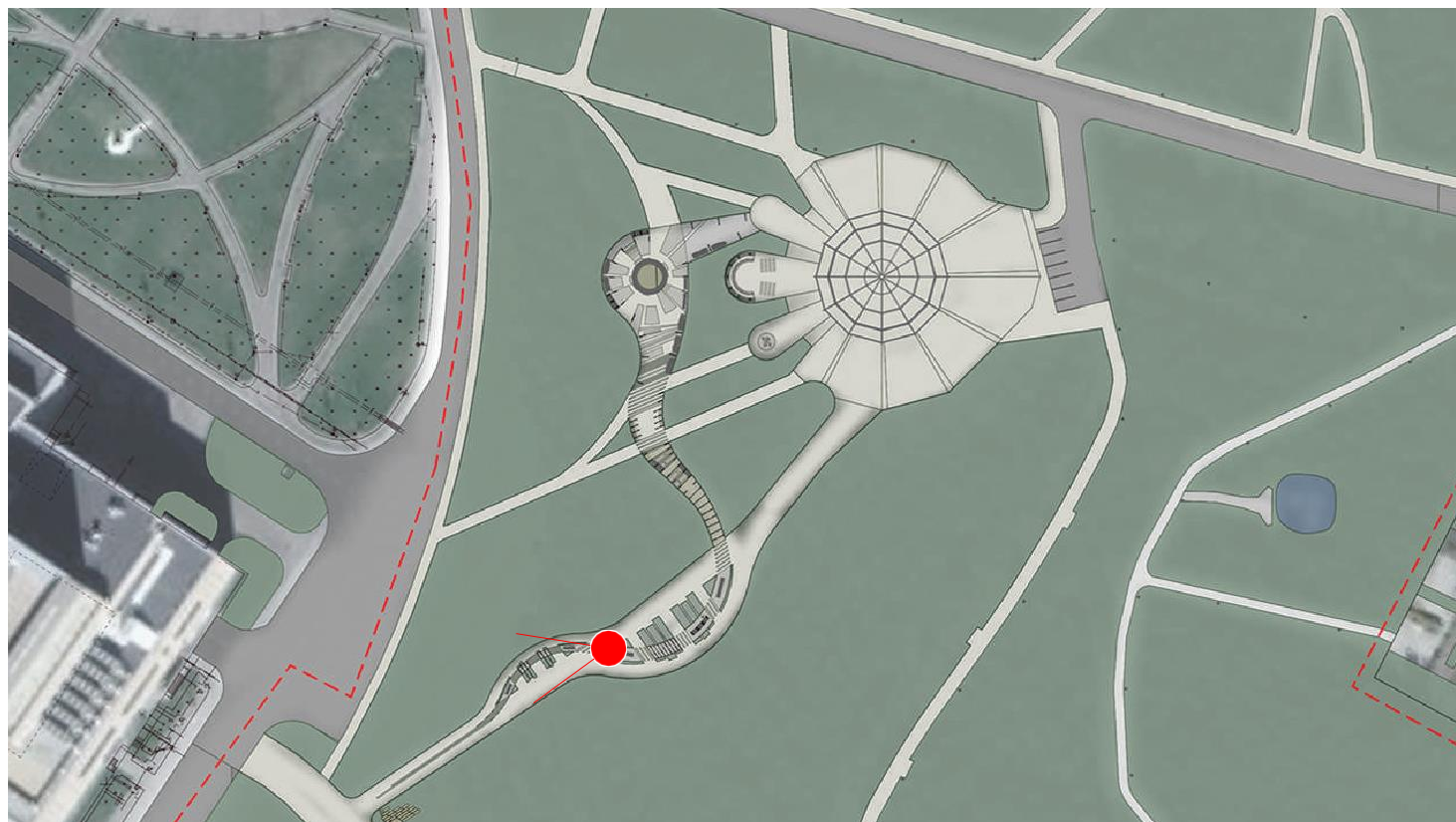
В первом варианте свадебный маршрут представляет собой извилистую тропу, объединяющую различные функциональные зоны.

Каждый посетитель парка или празднующие свадьбу молодожены смогут удовлетворить свои нужды: тихий отдых, фотосессия, праздничная церемония.




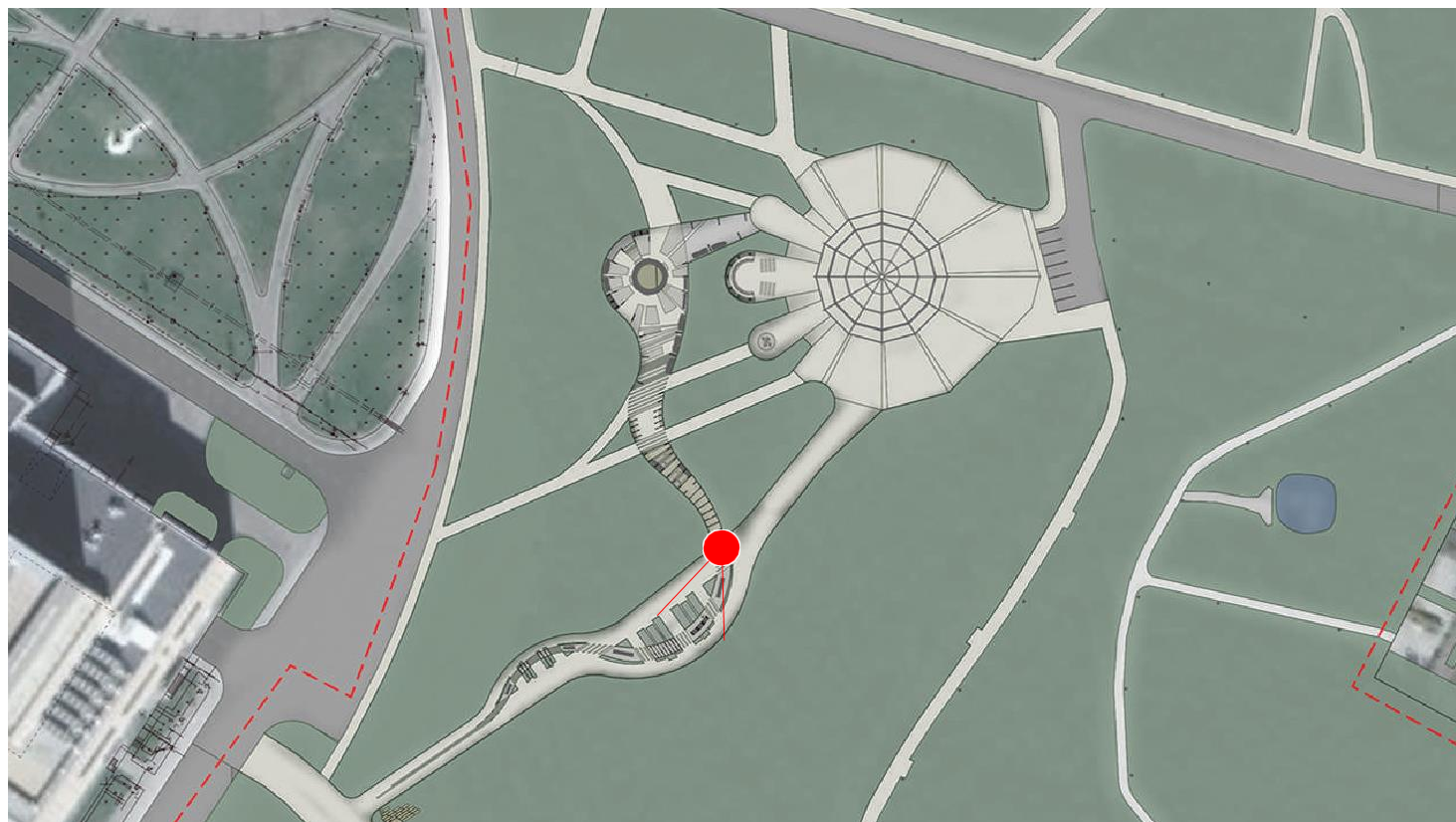
Перспективный вид на свадебный маршрут с высоты птичьего полета. В густых кронах деверьев едва улавливаются извилистые пути, насыщенные малыми архитектурными формами. Маршрут ведет нас на открытую площадку, на которой расположились фотозоны и геокупол, в котором можно провести свадебную церемонию.

# СВАДЕБНЫЙ МАРШРУТ / ВАРИАНТ 1 / ПЕРСПЕКТИВНЫЕ ВИДЫ



Свадебный маршрут берет свое начало у центральной аллеи Кедрового лога. С первых шагов гости парка замечают притаившуюся в лесу пешеходную зону. Извиваясь среди деревьев, тропа ведет нас на открытую площадку, очертания которой видны среди стволов кедра.

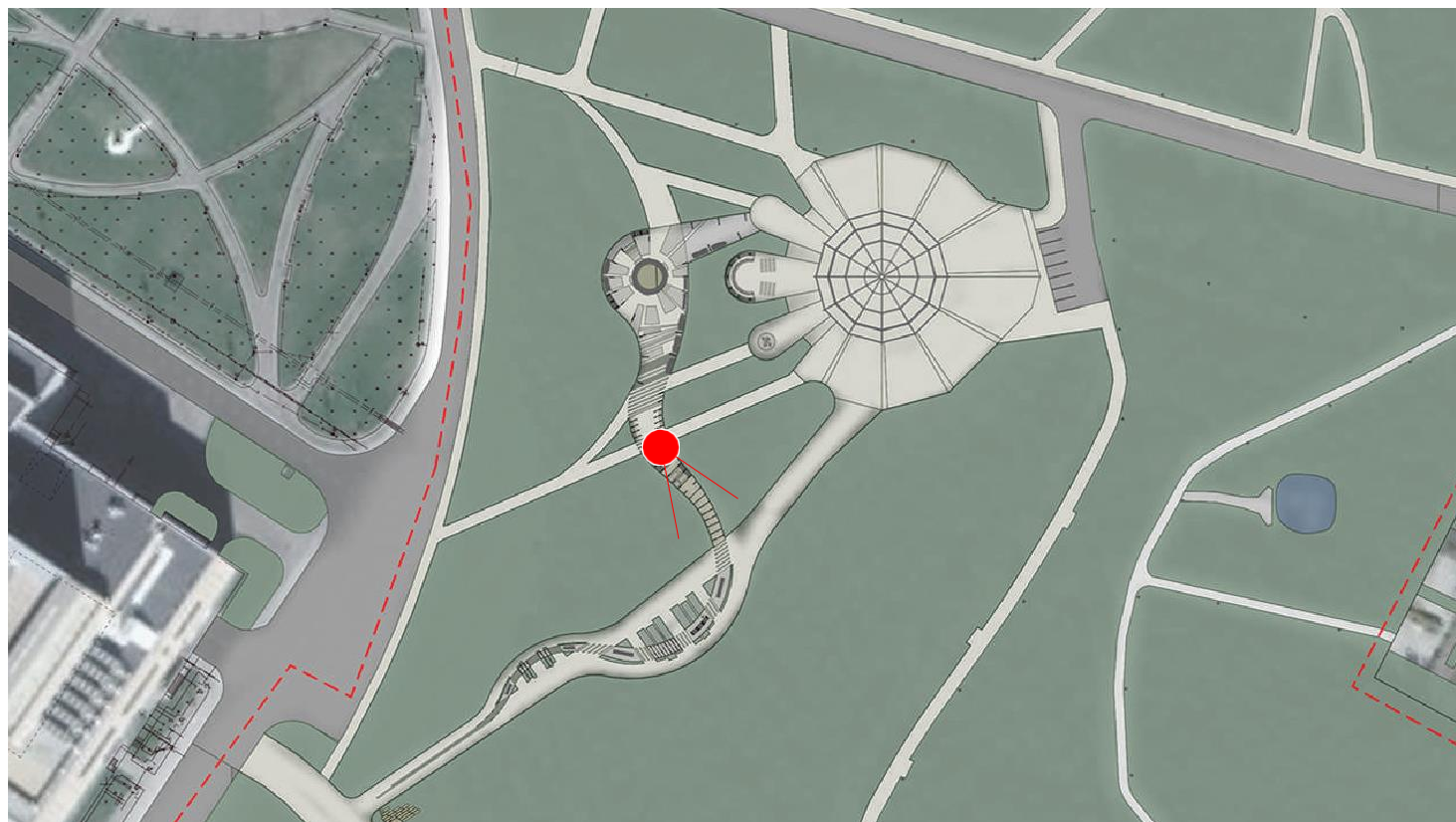
# СВАДЕБНЫЙ МАРШРУТ / ВАРИАНТ 1 / ПЕРСПЕКТИВНЫЕ ВИДЫ



Мощение плавно перетекает в навесы, осветительные приборы и параметрические скамейки и таким образом формирует собой маршрут.

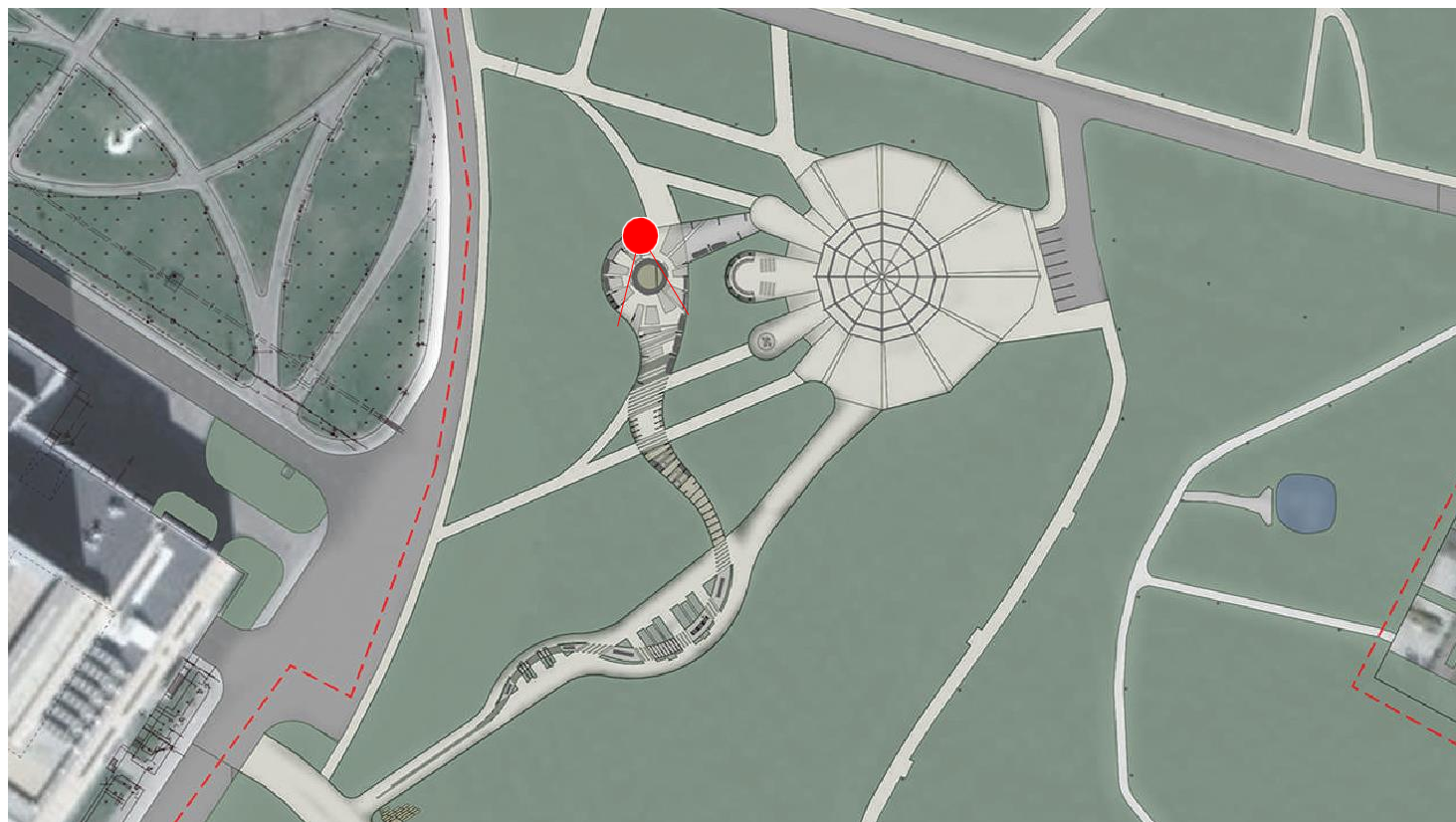
Пройтись по этому маршруту могут как и молодежны, проводя свадебную фотосессию, так и другие гости парка.

# СВАДЕБНЫЙ МАРШРУТ / ВАРИАНТ 1 / ПЕРСПЕКТИВНЫЕ ВИДЫ




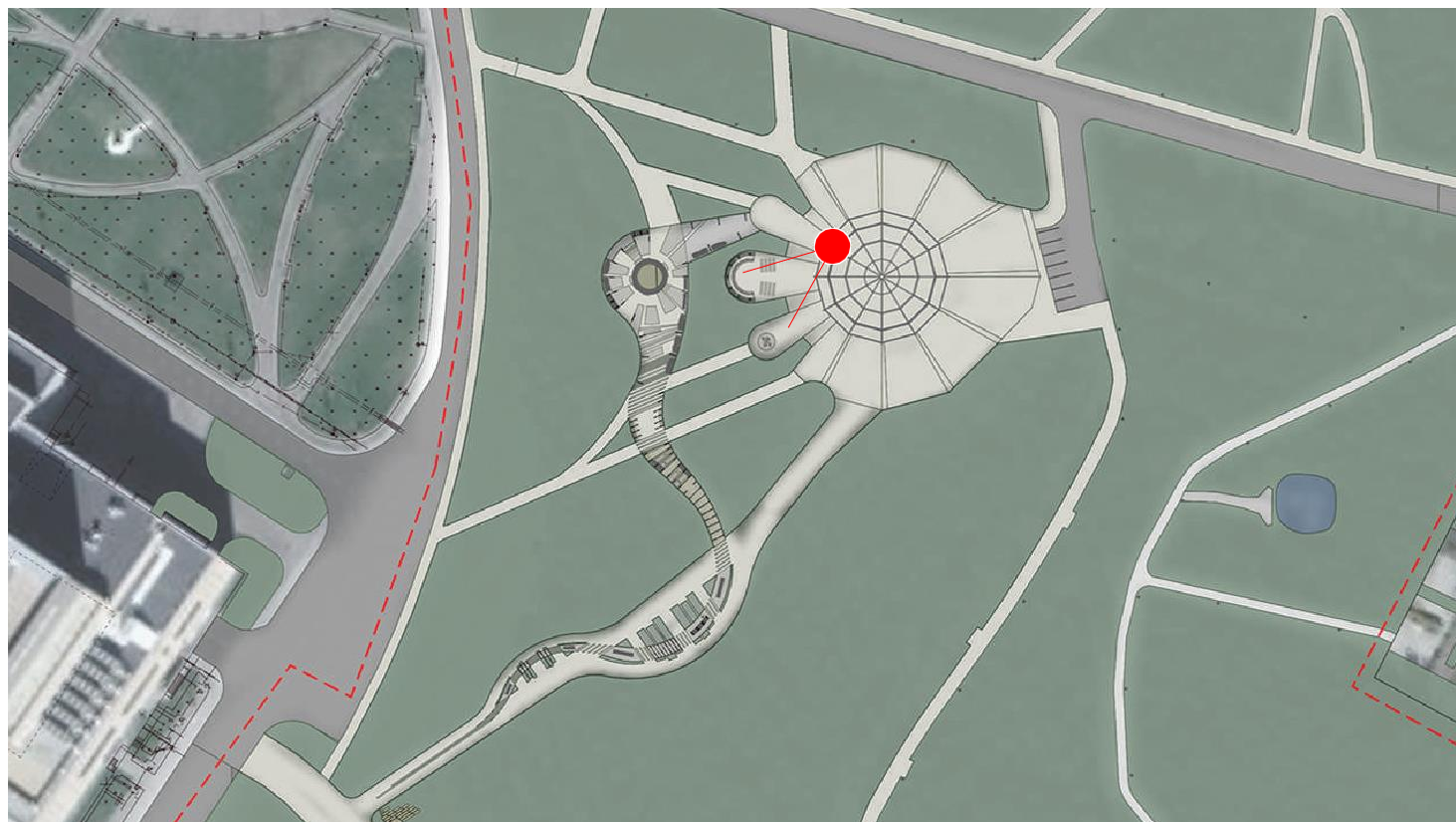
Свадебный маршрут неоднороден на всей своей протяженности. Частично он более насыщен малыми архитектурными формами, частично - менее. Это придает ему дополнительную динамику и лишает монотонности.

# СВАДЕБНЫЙ МАРШРУТ / ВАРИАНТ 1 / ПЕРСПЕКТИВНЫЕ ВИДЫ

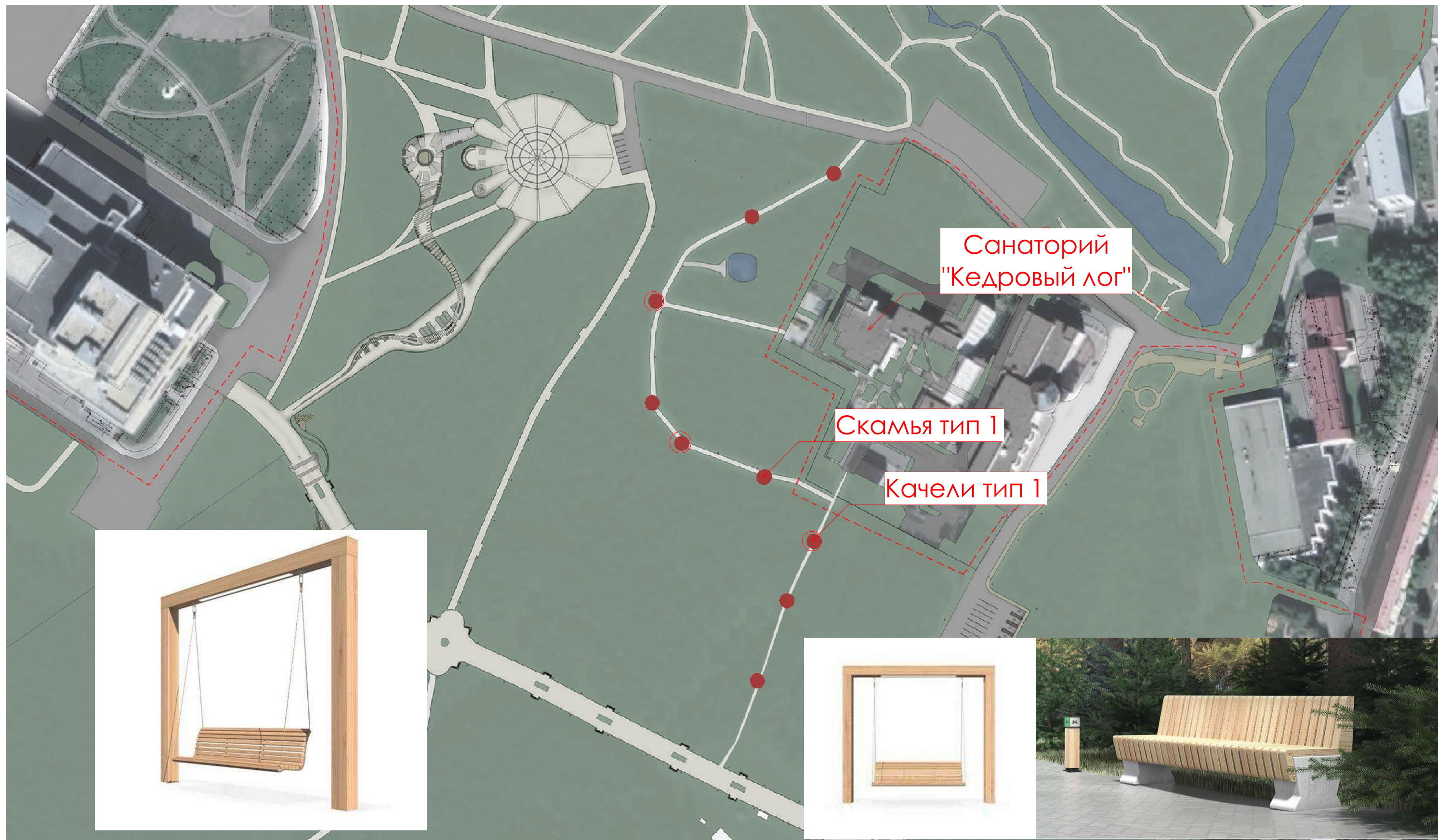


Зона тихого отдыха с фонтаном наполнена типовыми для данной зоны малыми архитектурными формами: параметрические скамейки, фонари, качели.

В центре зоны - фонтан, в зимний период являющийся скульптурной композицией.



От площадки, где находится павильон, радиально расходятся обособленные зоны. В них можно не только отдохнуть привычным горожанам образом, но и провести фотосессию или свадебную церемонию.

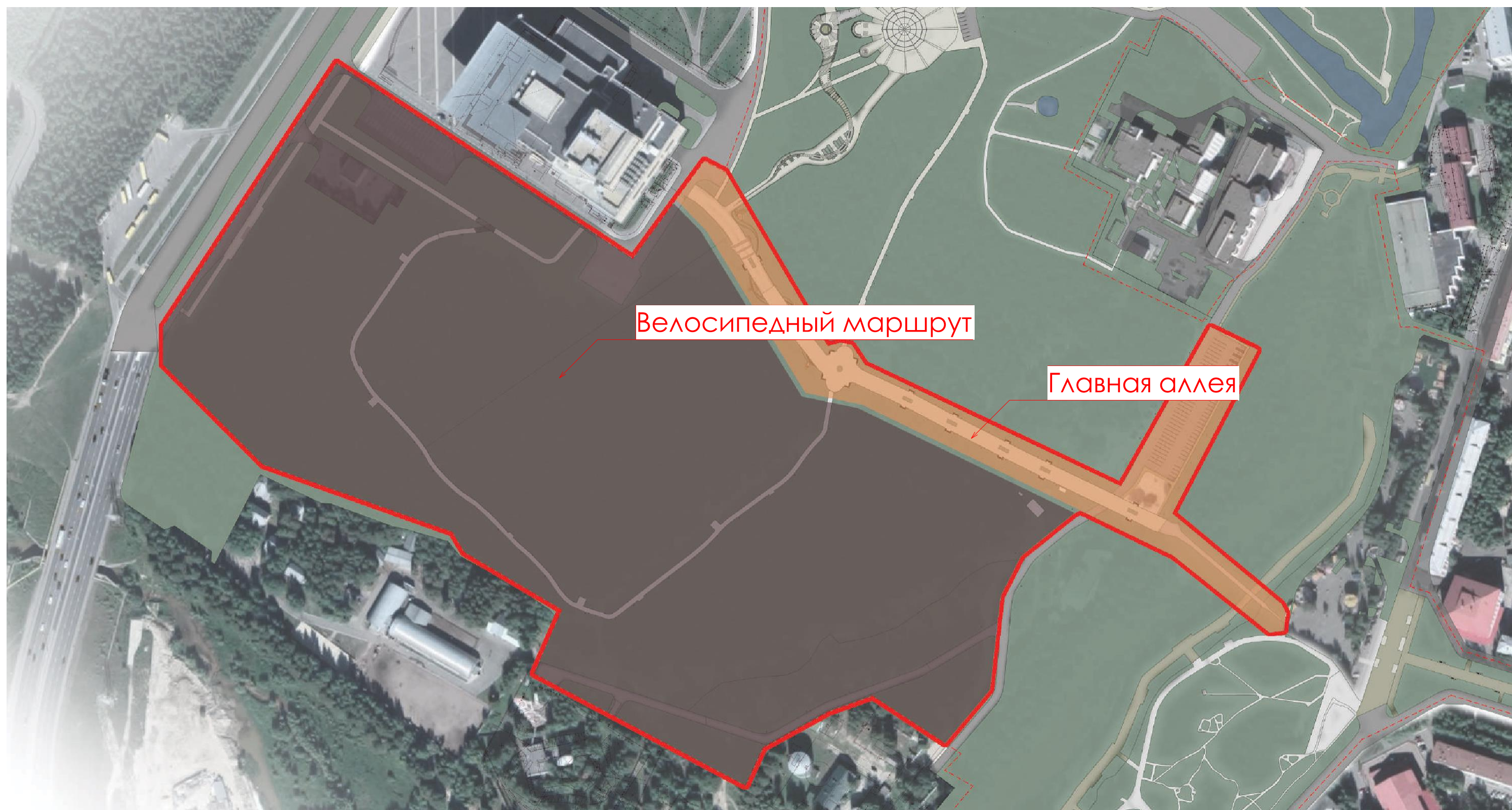


Предлагаемый вариант организации маршрута является насыщенным малыми архитектурными формами. По пешеходным тропам располагаются качели для взрослых, скамейки и урны.





## "Главная аллея. Веломаршрут"

Реконструкция (реновация) рекреационных территорий общественных пространств в западном жилом районе города Сургута.



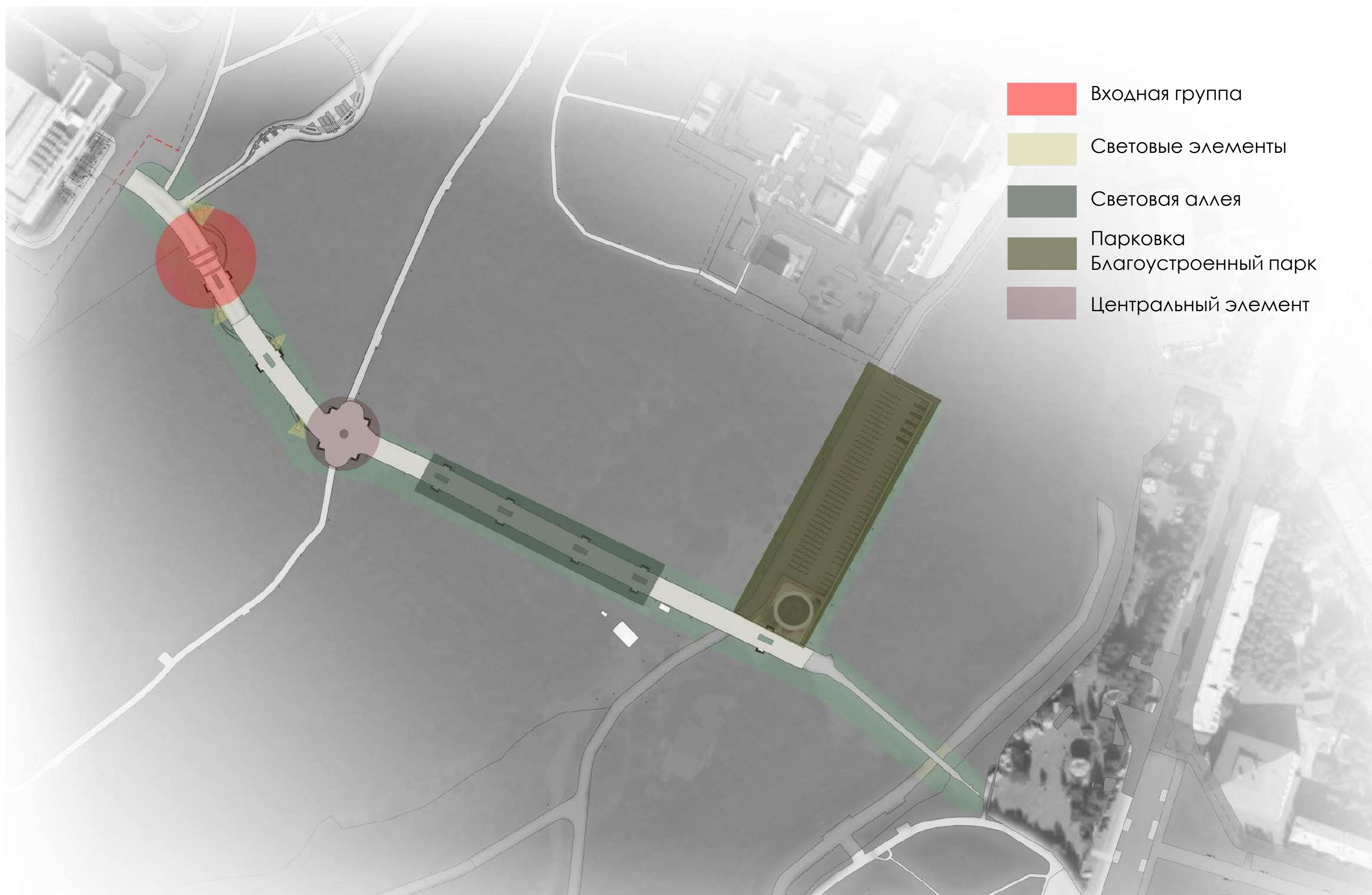
Данный альбом включает в себя проектные предложения для двух зон парка "Кедровый лог".



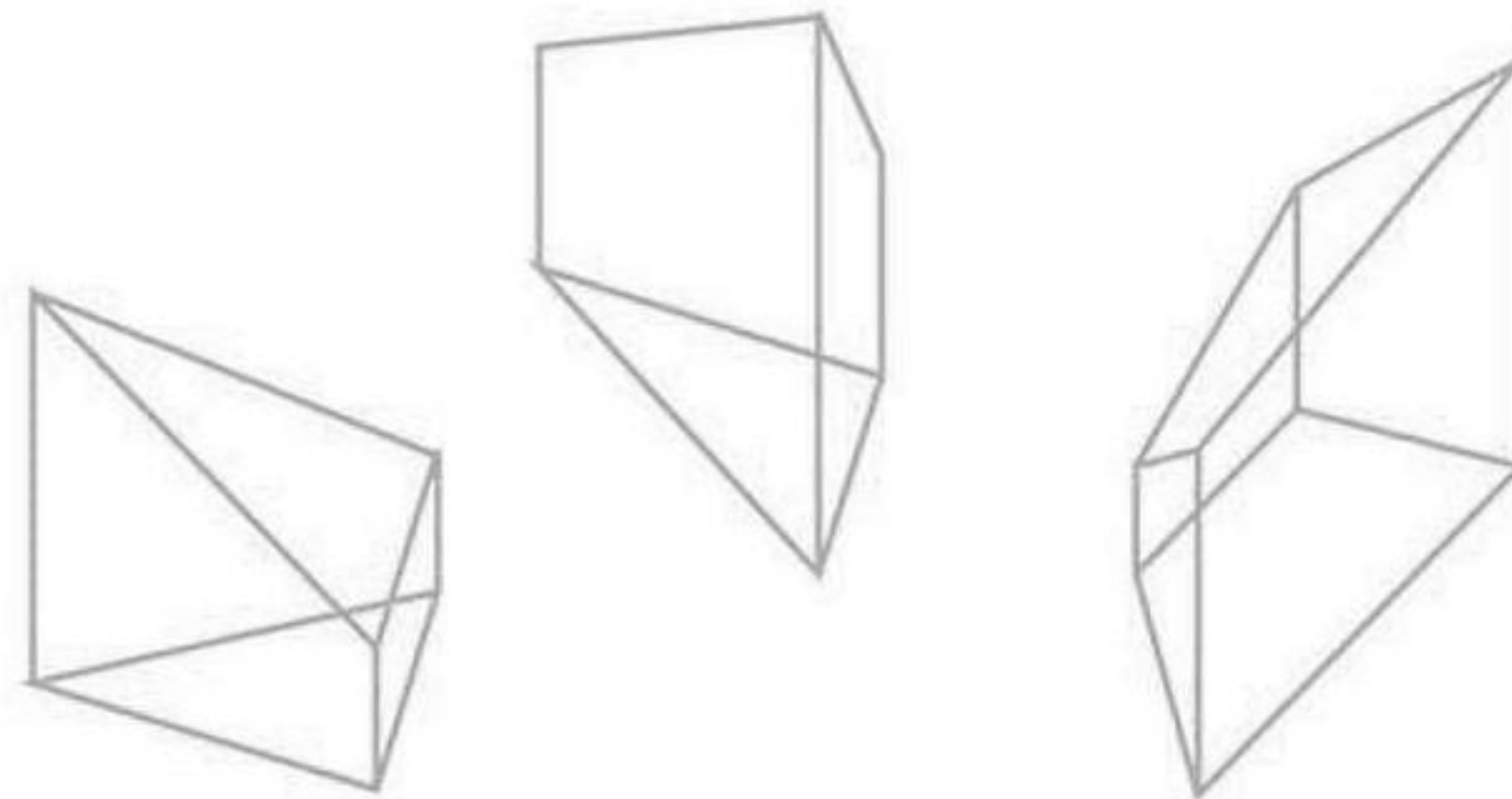
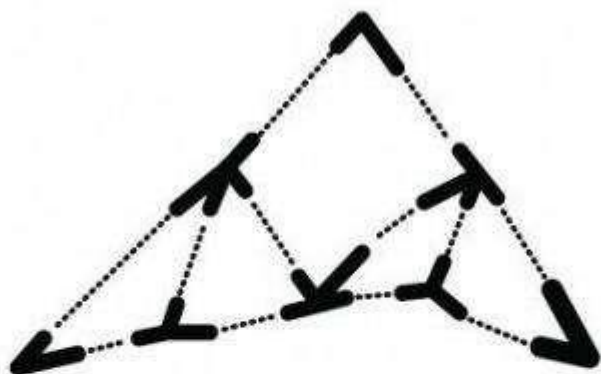
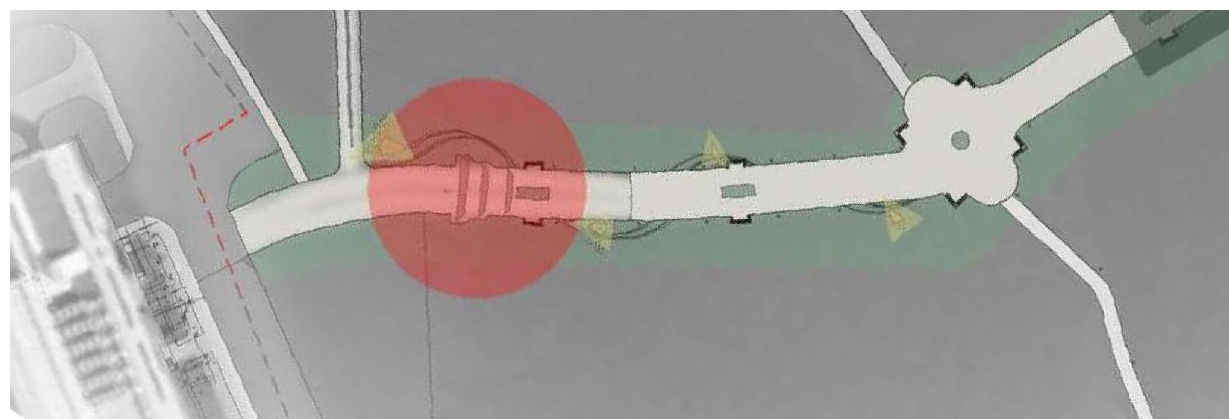
Главная - центральная - аллея делит парк на две части. По ней посетители могут пересечь Кедровый лог насквозь, а могут свернуть по тропам на прилегающие тематические зоны.

К аллее прилегает стихийный паркинг.

# ГЛАВНАЯ АЛЛЕЯ/ЗОНИРОВАНИЕ







Световые элементы представляют собой систему подсвеченных объектов, символизирующих орнамент народов Севера. Разработаны модули, которые можно соединять между собой.

Эти элементы - "льдины" служат "маячками" указывающими путь, являются арт-объектами и фото-зонами.


















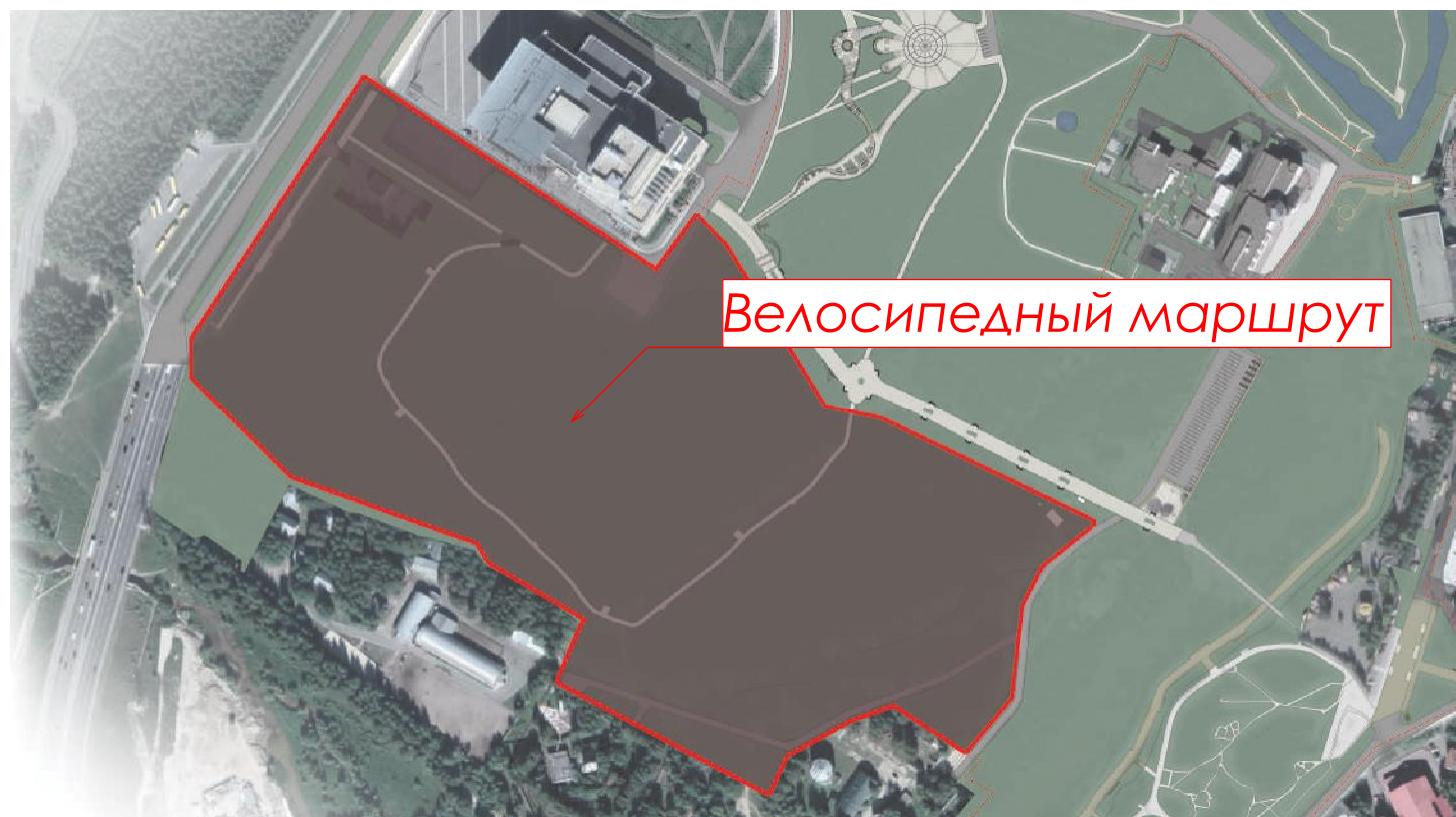






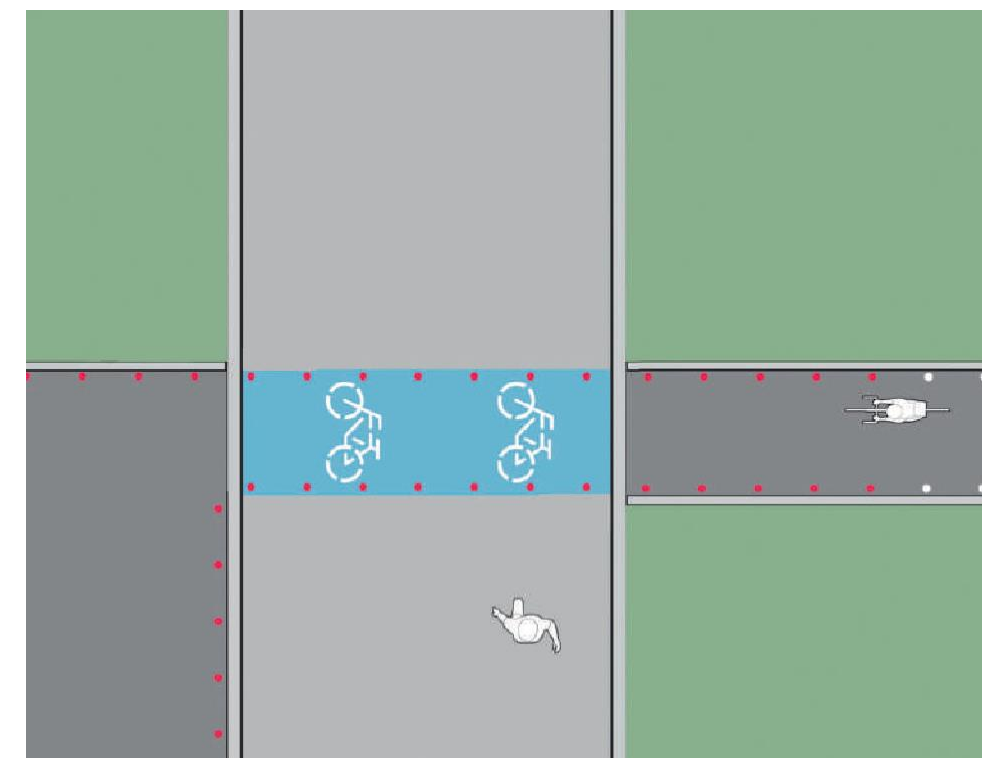








Велосипедный маршрут предлагается разместить рядом с ДИ "Нефтяник". На данной территории находятся святыне места, что делает невозможной вырубку леса и активную застройку территории внутри чащи малыми архитектурными формами.

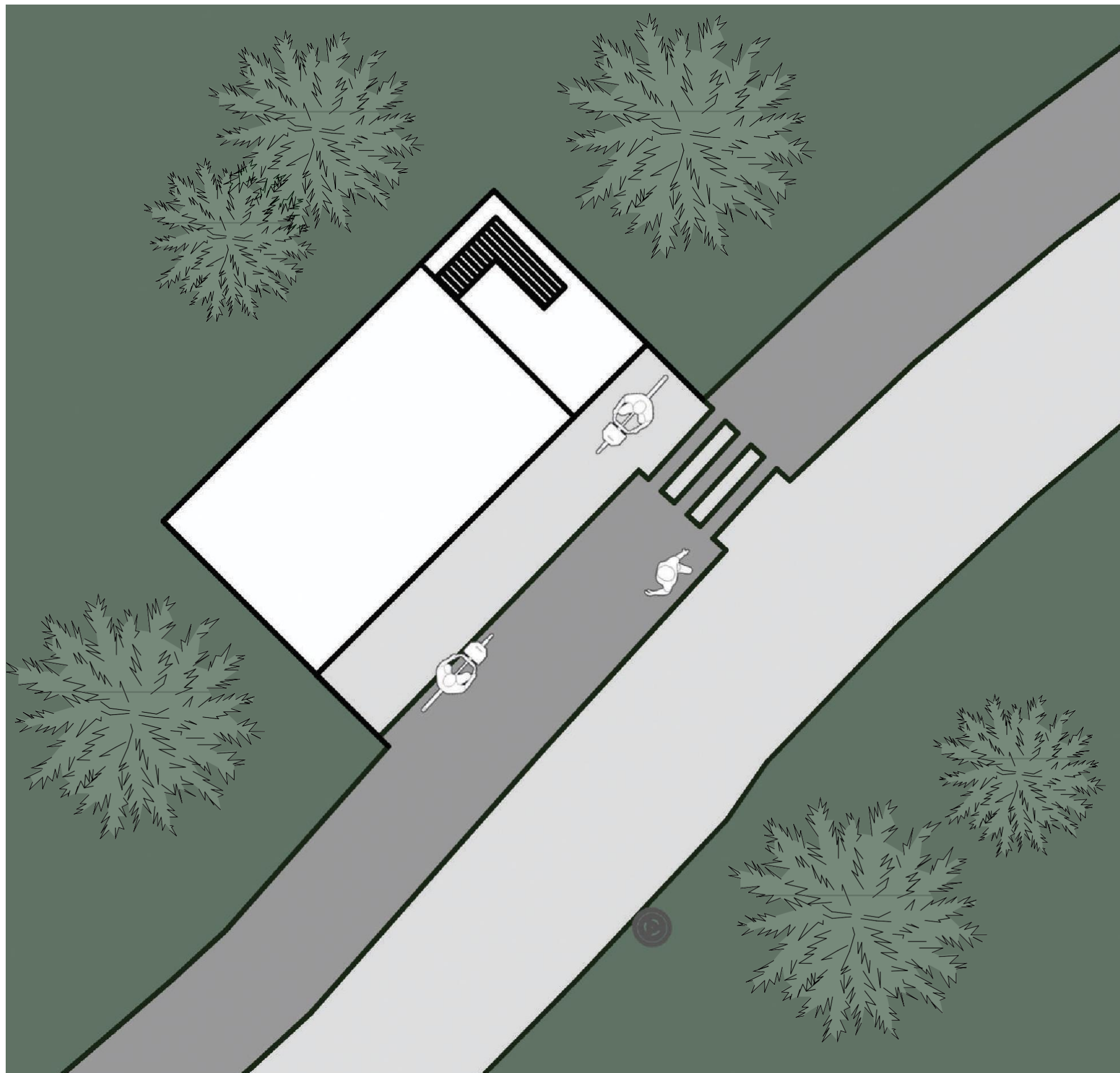




Пересечение велосипедной и пешеходной дорожек.


Предлагается нанести соответствующие разметки и организовать подсветку для велосипедной тропы.

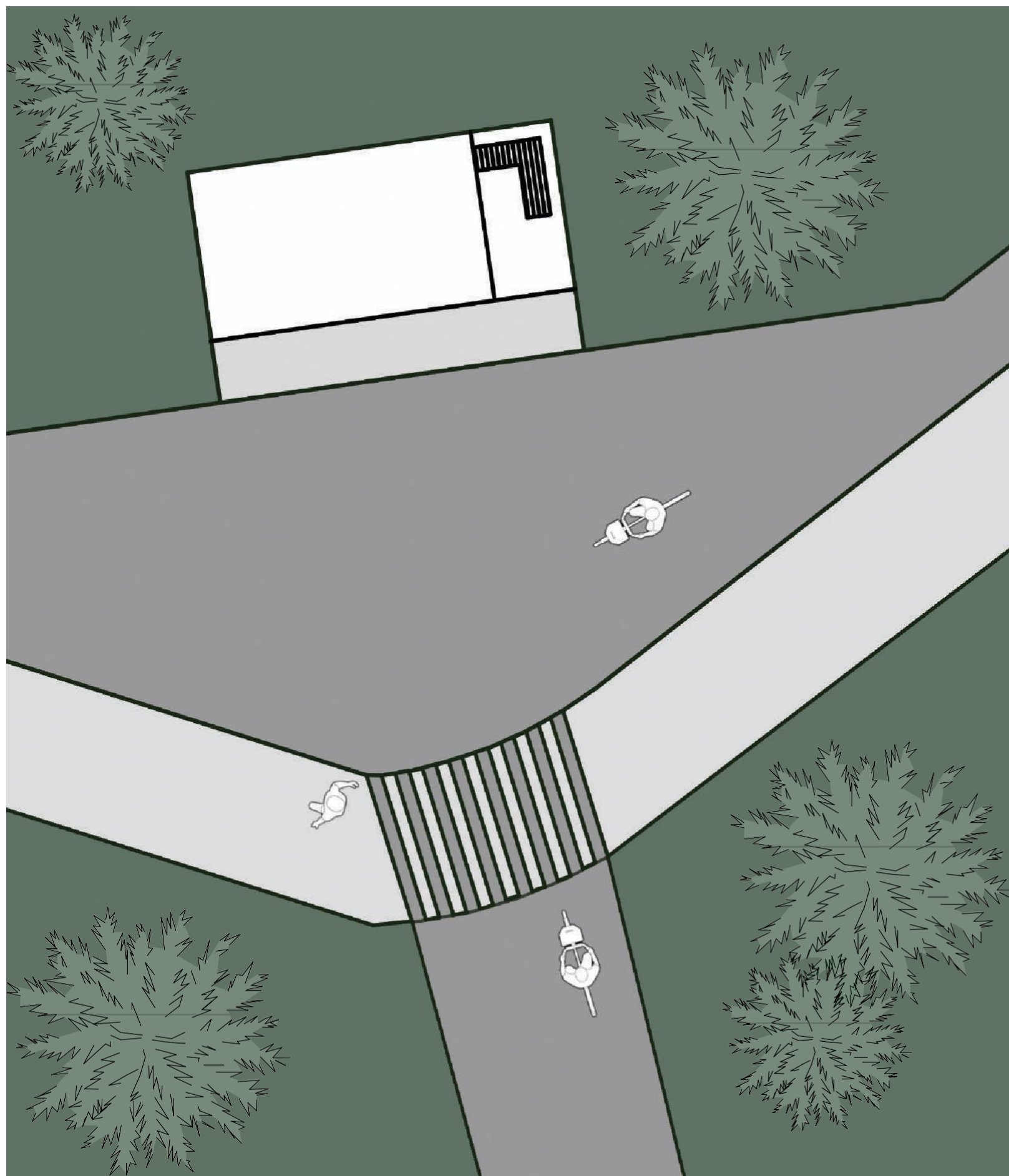




К велосипедным парковкам, оборудованным и скамьями для отдыха, необходимо организовать доступ и пешеходам.

Для обеспечения безопасности в темное время суток предлагается организовать подсветку дорожек.





Велосипедные парковки-павильоны предлагаются в двух вариантах.

Современный двухэтажный и стилистически единый с другими малыми архитектурными формами парка.









"Лог. Парк Нефтяников."

Реконструкция (реновация) рекреационных территорий  
общественных пространств в западном жилом  
районе города Сургута.

# ПАРК "НЕФТЯНИК" / РАСПОЛОЖЕНИЕ / ФОТОФИКСАЦИЯ



Парк культуры и отдыха "Нефтяник" является типичным городским парком. К развлечению горожанам представлены прогулочные зоны, типовые и устаревшие аттракционы. Пространство парка грамотно не организовано.








Сухой фонтан - это фонтан с живыми водяными струями, не имеющий открытого бассейна. Таким образом, посетители могут зайти в фонтан, пройтись под струями воды, побродить по лабиринту из струй, при этом почти не намочившись.


Сухие фонтаны имеют наибольшую вандалостойкость.

Оборудование находится под специальной решеткой, способной при необходимости выдержать вес грузового автомобиля.





Аллея славы - пешеходная зона, соединяющая площадь Славы и центральный вход в парк культуры и отдыха "Нефтяник" и "Кедровый лог". Для этой зоны предлагаются проектные решения по организации пешеходного перехода.



# АЛЛЕЯ СЛАВЫ/ ИНФОРМАЦИОННЫЕ СТЕНДЫ/ УКАЗАТЕЛЬ







Сухой фонтан - это фонтан с живыми водяными струями, не имеющий открытого бассейна. Таким образом, посетители могут зайти в фонтан, пройтись под струями воды, побродить по лабиринту из струй, при этом почти не намочившись.

Сухие фонтаны имеют наибольшую вандалостойкость.

Оборудование находится под специальной решеткой, способной при необходимости выдержать вес грузового автомобиля.






Павильон первого типа представляет из себя многофункциональное помещение. В нем при соответствующей планировке можно разместить пункт питания, место проката сезонного оборудования (велосипеды, лыжи, коньки), или общественный туалет.


# ЗОНА МАССОВЫХ ГУЛЯНИЙ/ПАВИЛЬОНЫ ДЛЯ ОБЩЕСТВЕННОГО ПИТАНИЯ




# КАФЕ "ГУДОК" / РАСПОЛОЖЕНИЕ / ФОТОФИКСАЦИЯ



Кафе "Гудок" расположено на территории парка культуры и отдыха "Нефтяник" рядом с одним из главных входов в парк "Кедровый лог". Его положение очень привлекательно: мимо него трудно пройти и посетителям парка с аттракционами, и любителям тихого отдыха на природе.



Необычная геометрия фасада перекликается с извилистыми лесными тропами, которыми полон Кедровый лог. Подобная форма делает обычное ныне кафе современной, актуальной архитектурой.




Особенностью данного варианта является и его этажность. В отличие от первого, где крыша не эксплуатируется, предлагается организовать летнюю террасу для установки дополнительных посадочных мест в период ажиотажа среди посетителей парка.

































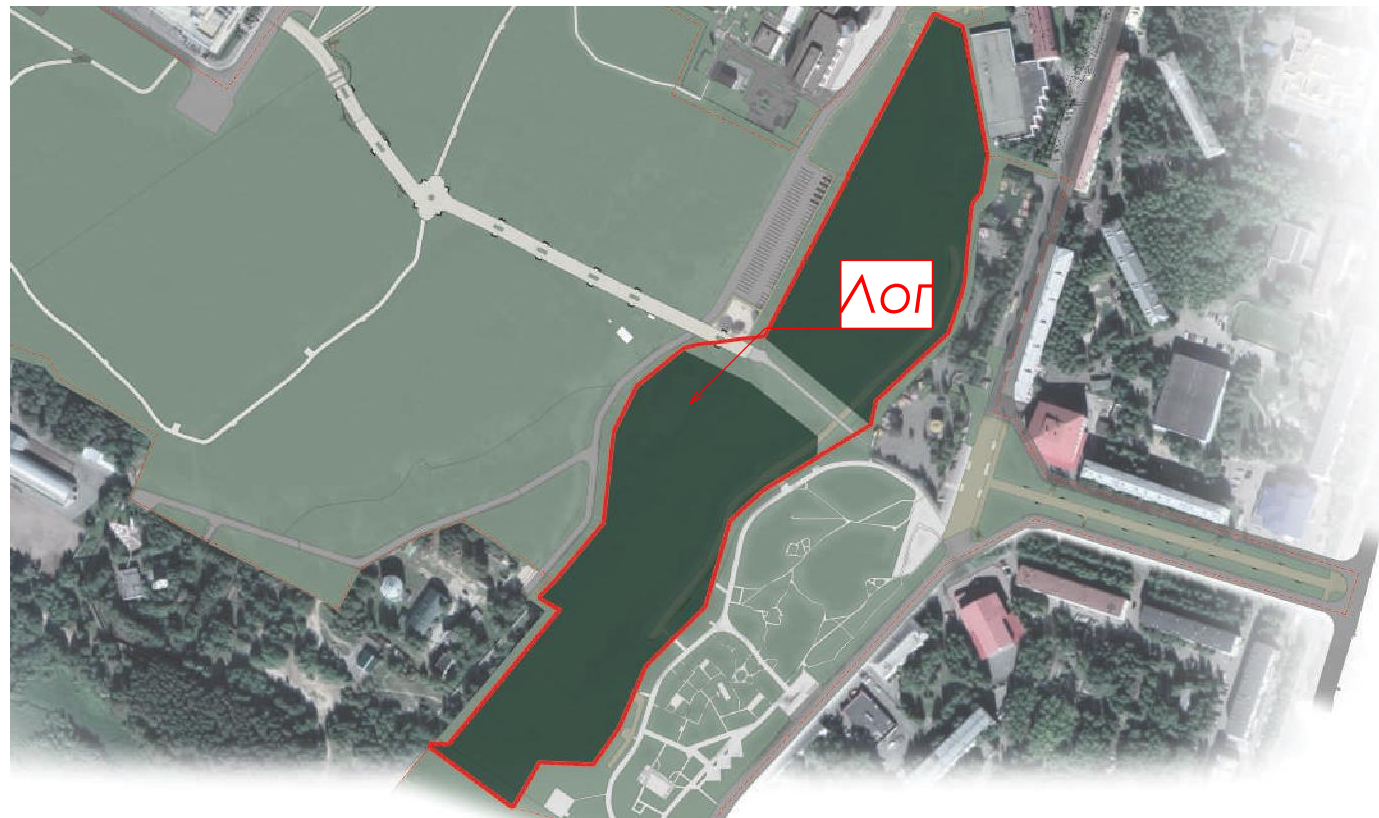






# ПАРК "НЕФТЯНИК" / ДЕТСКАЯ ЗОНА





Для данной части парка предлагается реставрационное решение - укрепление существующего склона.



Склоны набережной оформлены разнородной растительностью - это позволяет сделать каждый отрезок берега по-своему уникальным; их геометричный образ служит для взаимодействия с элементами архитектуры парка.

Смотровые площадки служат местом уединения и созерцания; их направление и структура создают диалог между наземной и водной средой, подчеркивают движение набережной.



ПАВИЛЬОН







