

Условные обозначения:









-  - бортовой камень
-  - красные линии (предлагаемые)
-  - проезжая часть
-  - тротуар
-  - тротуар / велослорожка
-  - газон

Схема расположения листов



Имя, N подл. Подп. и дата  
 Имя, N подл. Имя, N

|         |         |          |       |       |       |   |  |   |      |        |
|---------|---------|----------|-------|-------|-------|---|--|---|------|--------|
|         |         |          |       |       |       | 13/П-2017   |  |   |      |        |
|         |         |          |       |       |       | Объездная автомобильная дорога г. Сургута (Восточная объездная дорога. 2 очередь). Съезд на Нижнеартвовское шоссе |  |   |      |        |
| Изм.    | Кол.уч. | Лист     | Ндок. | Подп. | Дата  | Предпроектные решения. Материалы для согласования.  |  | Стадия  | Лист | Листов |
| Разраб. |         | Аксенова |       |       | 01.18 |   |  | П   | 1    |        |
|         |         |          |       |       |       | План трассы (начало), М1:1000   |  |  |      |        |