Приложение
к постановлению
Администрации города
от _____ № _____

ПРОЕКТ КАРТЫ-ПЛАНА ТЕРРИТОРИИ

86:10:0101208, 86:10:0101209

(номер кадастрового квартала (номера смежных кадастровых кварталов), являющегося (являющихся) территорией, на которой выполняются комплексные кадастровые работы)

Дата подготовки проекта карты-плана территории 20.08.2020 г.

Пояснительная записка

1. Сведения о заказчике

Департамент архитектуры и градостроительства Администрации города Сургута, ИНН: 8602003130, ОГРН: 1028600619750

(полное наименование органа местного самоуправления муниципального района или городского округа, органа исполнительной власти города федерального значения Москвы, Санкт-Петербурга или Севастополя, основной государственный регистрационный номер, идентификационный номер налогоплательщика)

-

(сведения об утверждении проекта карты-плана территории)

2. Сведения о кадастровом инженере:

Фамилия, имя, отчество (при наличии отчества): Мишустина Елена Анатольевна

Страховой номер индивидуального лицевого счета: 11037462815

Контактный телефон: 8(473)224-71-90

Адрес электронной почты и почтовый адрес, по которым осуществляется связь с кадастровым инженером: 394087, г.Воронеж, ул.Ушинского, 4а, kadastr_geozemstroy@mail.ru

Наименование саморегулируемой организации кадастровых инженеров (СРО), членом которой является кадастровый инженер: СРО КИ Саморегулируемая организация Ассоциация «Некоммерческое партнерство «Кадастровые инженеры юга» (уникальный номер реестровой записи от 24.08.2016 №006)

Номер регистрации в государственном реестре лиц, осуществляющих кадастровую деятельность: 33748

Сокращенное наименование юридического лица, если кадастровый инженер является работником юридического лица: Общество с ограниченной ответственностью "ГЕОЗЕМСТРОЙ", 394087, г.Воронеж, ул.Ушинского, 4а

3. Основания выполнения комплексных кадастровых работ

Муниципальный контракт №1/2020 от 21.02.2020, выдан Департамент архитектуры и градостроительства Администрации города Сургута

(наименование и реквизиты государственного или муниципального контракта на выполнение комплексных кадастровых работ)

4. Перечень документов, использованных при подготовке проекта карты-плана территории

№ п/п	Наименование документа	Реквизиты документа
1	2	3
1	Кадастровый план территории	№КУВИ-002/2020-9537695 от 27.07.2020, выдан Филиал Федерального государственного бюджетного учреждения "Федеральная кадастровая палата Федеральной службы государственной регистрации, кадастра и картографии" по Уральскому федеральному округу
2	Кадастровый план территории	№КУВИ-002/2020-9538729 от 27.07.2020, выдан

		Филиал Федерального государственного бюджетного учреждения "Федеральная кадастровая палата Федеральной службы государственной регистрации, кадастра и картографии" по Уральскому федеральному округу
3	Кадастровый план территории	№КУВИ-002/2020-14170200 от 19.08.2020, выдан Филиал Федерального государственного бюджетного учреждения "Федеральная кадастровая палата Федеральной службы государственной регистрации, кадастра и картографии" по Уральскому федеральному округу
4	Решение "Об утверждении правил землепользования и застройки на территории города Сургута"	№475-IIIГД от 28.06.2005, выдан ГОРОДСКАЯ ДУМА МУНИЦИПАЛЬНОГО ОБРАЗОВАНИЯ ГОРОДА ОКРУЖНОГО ЗНАЧЕНИЯ СУРГУТ
5	Решение "О внесении изменений в решение городской Думы от 28.06.2005 № 475-III ГД "Об утверждении Правил землепользования и застройки на территории города Сургута"	№838-V ДГ от 26.02.2016, выдан ДУМА МУНИЦИПАЛЬНОГО ОБРАЗОВАНИЯ ГОРОДСКОГО ОКРУГА ГОРОДА СУРГУТА
6	Постановление "Об утверждении проекта межевания территории микрорайона 28А города Сургута"	№2774 от 23.04.2019, выдан Администрация муниципального образования городского округа города Сургута
7	Выписка из каталога координат геодезических пунктов на Сургутский район	№122/20 от 03.03.2020, выдан Управление Федеральной службы государственной регистрации, кадастра и картографии по Ханты-Мансийскому автономному округу - Югре

5. Сведения о геодезической основе, использованной при подготовке проекта карты-плана территории

Система координат МСК-86

№ п/п	Название пункта и тип	Класс геодезической сети	Координаты, м		Сведения о состоянии на 21.08.2020		
			X	Y	наружного знака пункта	центра пункта	марки
1	2	3	4	5	6	7	8
1	Сургут, сигн.	2	987363.29	3573405.63	не обнаружен	сохранился	сохранился
2	Кривуля, сигн.	3	985162.10	3567926.52	не обнаружен	сохранился	сохранился
3	Силинский, сигн.	3	990832.33	3581040.53	не обнаружен	сохранился	сохранился

4	Береговой, сигн.	3	992969.01	3568535.30	не обнаружен	сохранился	сохранился
5	SRGT г. Сургут, Базовая станция Сургут	SRGT г. Сургут	877086.78	2939514.94	сохранился	сохранился	сохранился

6. Сведения о средствах измерений

№ п/п	Наименование прибора (инструмента, аппаратуры)	Сведения об утверждении типа измерений	Реквизиты свидетельства о поверке прибора (инструмента, аппаратуры)
1	2	3	4
1	Аппаратура геодезическая спутниковая EFT M3 GNSS	№ 66126-16, 22 января 2021г	№2050576 от 23 января 2020г

7. Пояснения к разделам проекта карты-плана территории

В соответствии с муниципальным контрактом №1/2020 от 21.02.2020г. на выполнение комплексных кадастровых работ в отношении кадастровых кварталов муниципального образования городской округ город Сургут Ханты-Мансийского автономного округа - Югры, ООО «ГЕОЗЕМСТРОЙ» были выполнены комплексные кадастровые работы в отношении кадастровых кварталов 86:10:0101208 и 86:10:0101209.

Карта-план территории подготовлен на основании кадастрового плана территории кадастровых кварталов 86:10:0101208 и 86:10:0101209, а также проекта межевания территории микрорайона 28А города Сургута. Общая площадь кадастрового квартала 86:10:0101208 — 15.99 га; общая площадь кадастрового квартала 86:10:0101209 - 24.55 га.

По сведениям Единого государственного реестра недвижимости (ЕГРН), на территории кадастровых кварталов расположено 175 объектов недвижимости, из них: 90 земельных участков и 85 объектов капитального строительства. Так же территориально в кварталах 86:10:0101208 и 86:10:0101209 находятся 25 объектов капитального строительства, числящиеся в других кварталах, а именно 86:10:0101075:164, 86:10:0101207:169, 86:10:0101075:155, 86:10:0101075:156, 86:10:0101075:149, 86:10:0101075:154, 86:10:0101075:177, 86:10:0101075:172, 86:10:0000000:4442, 86:10:0101207:218, 86:10:0101207:136, 86:10:0101075:178, 86:10:0101207:144, 86:10:0101207:165, 86:10:0101207:118, 86:10:0101207:127, 86:10:0101052:214, 86:10:0101052:243, 86:10:0101052:242, 86:10:0101052:217, 86:10:0101052:244, 86:10:0101052:216, 86:10:0101209:86, 86:10:0101052:198, 86:10:0000000:6559.

Из 90 земельных участков 86 имеют координатное описание границ, сведения Единого государственного реестра недвижимости о которых соответствуют установленным на основании Федерального закона от 13 июля 2015 года N 218-ФЗ "О государственной регистрации».

В соответствии с муниципальным контрактом №1/2020 от 21.02.2020г. в Администрацию города Сургута было направлено письмо, в котором были указаны земельные участки без координат границ, не вошедшие в проекты межевания территорий. В данном письме так же была запрошена информация о расположении земельных участков, точный адрес, документация, на основании которых данные участки были сформированы и их актуальный статус. Ответ, на указанные в письме вопросы, не поступил. Так же в государственный фонд данных Управления росреестра по Ханты-Мансийскому АО-Югре были направлены запросы о предоставлении землеустроительных дел, либо других материалов на указанные земельные участки. Из государственного фонда данных был получен ответ об отсутствии запрашиваемой документации на земельные участки. На основании вышеизложенного кадастровым инженером сделан вывод, что земельные участки 86:10:0101209:12, 86:10:0101208:7, 86:10:0101208:151 внесены в кварталы 86:10:0101208 86:10:0101209 ошибочно. В связи с чем, в отношении указанных земельных участков комплексные кадастровые работы не выполняются.

Согласно ст. 42.1 Федерального закона от 24.07.2007 N 221-ФЗ "О кадастровой деятельности" проведено уточнение местоположения границ в отношении 1 земельного участка с кадастровым номером: 86:10:0101209:49.

В соответствии с проектом межевания территории микрорайона 28А города Сургута, с целью исключения вклинивания, вкрапливания, изломанности, чересполосицы границ земельных участков, сведения о которых содержится в Едином государственно реестре недвижимости и, поскольку имеются земельные участки, не предоставленные в пользование, собственность, аренду, в проекте межевания территории образованы земельные участки.

Формирование земельных участков выполнено с учетом существующей градостроительной ситуации, положения красных линий, границ земельных участков, предоставленных физическим и юридическим лицам под различные виды деятельности, фактического использования территории, обеспечения условий эксплуатации объектов недвижимости, включая проезды, проходы к ним.

Размеры вновь создаваемых земельных участков, установлены согласно «Правил землепользования и застройки на территории города Сургута», утвержденные решением Думы муниципального образования городского округа города Сургута от 26.02.2016 №838-V ДГ.

В ходе комплексных кадастровых работ предусмотрено образование 27 земельных участков, посредством образования земельных участков из земель, находящихся в государственной или муниципальной собственности, в ходе перераспределения земельных участков, сведения о которых содержатся в Едином государственно реестре недвижимости, а также перераспределения земельных участков, сведения о которых содержатся в Едином государственно реестре недвижимости, и земель, и (или) земельных участков, находящихся в государственной или муниципальной собственности.

Таким образом, при выполнении комплексных кадастровых работ, согласно ст. 42.1 Федерального закона от 24.07.2007 N 221-ФЗ "О кадастровой деятельности", проведено образование 27 земельных участков.

В соответствии с Приказом Министерства экономического развития РФ от 1 сентября 2014 г. N 540 "Об утверждении классификатора видов разрешенного использования земельных участков", в проекте межевания территории в отношении земельных участков: :ЗУ1, :ЗУ2, указан вид разрешенного использования «Земельные участки (территории) общего пользования» Код 12.0), однако данный вид разрешенного использования не предусмотрен XML-схемой, утвержденной Приказом Росреестра от 16.03.2017 №П/115. Таким образом в отношении земельных участков: :ЗУ1, :ЗУ2 указан соответствующий вид разрешенного использования «Общего пользования территории». В отношении земельного участка: :ЗУ8, указан вид разрешенного использования «Для индивидуального жилищного строительства» (Код 2.1), однако данный вид разрешенного использования не предусмотрен XML-схемой, утвержденной Приказом Росреестра от 16.03.2017 №П/115. Таким образом в отношении земельного участка: :ЗУ8 указан соответствующий вид разрешенного использования «Малоэтажная жилая застройка (индивидуальное жилищное строительство; размещение дачных домов и садовых домов)». В соответствии с Приказом Министерства экономического развития РФ от 1 сентября 2014 г. N 540 "Об утверждении классификатора видов разрешенного использования земельных участков", в проекте межевания территории в отношении земельного участка: :ЗУ20 указан вид разрешенного использования «Дошкольное, начальное и среднее общее образование» (Код 3.5.1), однако данный вид разрешенного использования не предусмотрен XML-схемой, утвержденной Приказом Росреестра от 16.03.2017 №П/115. Таким образом в отношении земельного участка: :ЗУ20 указан соответствующий вид разрешенного использования «Образование и просвещение». В отношении земельного участка: :ЗУ21, в соответствии с утвержденным ПМТ указан вид разрешенного использования «Объекты гаражного назначения.» (Код. 2.7.1), однако данный вид разрешенного использования противоречит приказу №540, в соответствии с приказом №540 необходимо указать вид разрешенного использования «Хранение автотранспорта» (код 2.7.1), но в настоящее время XML-схемой не предусмотрен выбор соответствующего вида разрешенного использования. Таким образом в отношении земельного участка: :ЗУ21 указан не

соответствующий приказу №540 вид разрешенного использования «Обслуживание автотранспорта» .

В карту-план территории включены координаты характерных точек контуров зданий, сооружений, объектов незавершенного строительства, которые представляют замкнутую линию, образуемую проекцией внешних границ ограждающих конструкций такого здания, сооружения, объекта незавершенного строительства на горизонтальную плоскость, проходящую на уровне примыкания такого здания, сооружения, объекта незавершенного строительства к поверхности земли. В соответствии с пунктом 3 части 1 статьи 42.1 Федерального закона от 24.07.2007 N 221-ФЗ "О кадастровой деятельности" объектами комплексных кадастровых работ являются здания, сооружения (за исключением линейных объектов), а также объекты незавершенного строительства, , сведения о которых содержатся в Едином государственном реестре недвижимости, а так же в результате выполнения комплексных кадастровых работ, в соответствии с пп.2 п.2 ст.42.1 Федерального закона от 24.07.2007 N 221- ФЗ "О кадастровой деятельности", осуществляется установление или уточнение местоположения на земельных участках зданий, сооружений, объектов незавершенного строительства, указанных в части 1 ст. 42.1.

Согласно сведениям ЕГРН, на территории кадастровых кварталов 86:10:0101208 и 86:10:0101209 расположено 85 объектов капитального строительства: 75 объектов капитального строительства относящихся, по сведениям ЕГРН, к кварталам 86:10:0101208 и 86:10:0101209, а также 10 объектов капитального строительства, числящихся в других кварталах. Из них 21 объектов капитального строительства имеют координатное описание границ, сведения о которых соответствуют установленным на основании Федерального закона от 13 июля 2015 года N 218-ФЗ "О государственной регистрации недвижимости" требованиям к описанию местоположения границ, а также имеют верные сведения о местоположении на земельных участках. Таким образом, установление или уточнение местоположения таких объектов капитального строительства на земельных участках не требуется.

Так же по сведениям ЕГРН в данных кварталах числится 14 линейных объектов с кадастровым номером 86:10:0101209:109, 86:10:0101209:110, 86:10:0101209:111, 86:10:0101209:112, 86:10:0101209:113, 86:10:0101208:65, 86:10:0101208:68, 86:10:0101208:92, 86:10:0101208:159, 86:10:0101208:160, 86:10:0101208:161, 86:10:0101208:162, 86:10:0101208:163, 86:10:0101208:165.

При проведении геодезической съемки выявлено несоответствие фактического местоположения 10 объектов капитального строительства с кадастровыми номерами: 86:10:0101209:66, 86:10:0101209:71, 86:10:0101209:72, 86:10:0101209:73, 86:10:0101209:76, 86:10:0101209:77, 86:10:0101208:73, 86:10:0101208:86, 86:10:0101208:87, 86:10:0101208:88. а именно, данные объекты недвижимости находятся в границах кадастровых кварталов 86:10:0101244, 86:10:0101241, 86:10:0101207.

Так же, в ходе комплексных кадастровых работ было выявлено 6 задвоений объектов капитального строительства, а именно 86:10:0101208:66 с 86:10:0101208:67, 86:10:0101208:76 с 86:10:0101208:75, 86:10:0101208:80 с 86:10:0101208:79, 86:10:0101208:83 с 86:10:0101208:82, 86:10:0101209:68 с 86:10:0101209:69, 86:10:0101208:84 с 86:10:0101208:85.

Таким образом, при выполнении комплексных кадастровых работ, согласно ст. 42.1 Федерального закона от 24.07.2007 N 221-ФЗ "О кадастровой деятельности", проведено уточнение местоположения на земельных участках 23 зданий и сооружений.

В результате выполнения комплексных кадастровых работ на территории кадастровых кварталов 86:10:0101208 и 86:10:0101209 осуществлено:

- образование земельных участков — 27 шт.;
- исправление реестровых ошибок — 0 шт.;
- уточнение земельных участков – 1 шт.;
- осуществлено установление или уточнение местоположения зданий, сооружений, объектов незавершенного строительства — 23 шт.

Сведения об уточняемых земельных участках

1. Сведения о характерных точках границы уточняемого земельного участка с кадастровым номером 86:10:0101209:49

Зона № МСК-86

Обозначение характерных точек границ	Существующие координаты, м		Уточненные координаты, м		Метод определения координат	Средняя квадратическая погрешность определения координат характерной точки (Mt), м	Формулы, примененные для расчета средней квадратической погрешности определения координат характерной точки (Mt), м
	X	Y	X	Y			
1	2	3	4	5	6	7	8
1	–	–	980806.86	3575685.24	Метод спутниковых геодезических измерений (определений)	0.10	$Mt=\sqrt{(0.07^2+0.07^2)}=0.10$
2	–	–	980799.77	3575686.56	Метод спутниковых геодезических измерений (определений)	0.10	$Mt=\sqrt{(0.07^2+0.07^2)}=0.10$
3	–	–	980791.31	3575688.41	Метод спутниковых геодезических измерений (определений)	0.10	$Mt=\sqrt{(0.07^2+0.07^2)}=0.10$
4	–	–	980785.03	3575688.91	Метод спутниковых геодезических измерений (определений)	0.10	$Mt=\sqrt{(0.07^2+0.07^2)}=0.10$
5	–	–	980782.13	3575688.92	Метод спутниковых геодезических	0.10	$Mt=\sqrt{(0.07^2+0.07^2)}=0.10$

					измерений (определений)		
6	–	–	980780.91	3575689.58	Метод спутниковых геодезических измерений (определений)	0.10	Mt=√(0.07²+0.07²)=0.10
7	–	–	980778.92	3575690.03	Метод спутниковых геодезических измерений (определений)	0.10	Mt=√(0.07²+0.07²)=0.10
8	–	–	980751.31	3575697.47	Метод спутниковых геодезических измерений (определений)	0.10	Mt=√(0.07²+0.07²)=0.10
9	–	–	980747.01	3575699.33	Метод спутниковых геодезических измерений (определений)	0.10	Mt=√(0.07²+0.07²)=0.10
н1	–	–	980744.59	3575688.03	Метод спутниковых геодезических измерений (определений)	0.10	Mt=√(0.07²+0.07²)=0.10
н2	–	–	980754.33	3575682.38	Метод спутниковых геодезических измерений (определений)	0.10	Mt=√(0.07²+0.07²)=0.10
10	–	–	980754.2	3575681.	Метод	0.10	Mt=√(0.07²+0

			0	08	спутниковых геодезических измерений (определений)		.07²)=0.10
11	–	–	980751.81	3575672.42	Метод спутниковых геодезических измерений (определений)	0.10	Mt=√(0.07²+0.07²)=0.10
12	–	–	980756.01	3575671.49	Метод спутниковых геодезических измерений (определений)	0.10	Mt=√(0.07²+0.07²)=0.10
13	–	–	980760.65	3575671.03	Метод спутниковых геодезических измерений (определений)	0.10	Mt=√(0.07²+0.07²)=0.10
14	–	–	980770.51	3575669.42	Метод спутниковых геодезических измерений (определений)	0.10	Mt=√(0.07²+0.07²)=0.10
15	–	–	980771.61	3575669.26	Метод спутниковых геодезических измерений (определений)	0.10	Mt=√(0.07²+0.07²)=0.10
16	–	–	980774.16	3575669.42	Метод спутниковых геодезических	0.10	Mt=√(0.07²+0.07²)=0.10

					измерений (определений)		
17	–	–	980789.07	3575668.19	Метод спутниковых геодезических измерений (определений)	0.10	Mt=√(0.07²+0.07²)=0.10
18	–	–	980791.57	3575677.80	Метод спутниковых геодезических измерений (определений)	0.10	Mt=√(0.07²+0.07²)=0.10
19	–	–	980791.72	3575678.39	Метод спутниковых геодезических измерений (определений)	0.10	Mt=√(0.07²+0.07²)=0.10
20	–	–	980794.34	3575677.86	Метод спутниковых геодезических измерений (определений)	0.10	Mt=√(0.07²+0.07²)=0.10
21	–	–	980804.30	3575675.91	Метод спутниковых геодезических измерений (определений)	0.10	Mt=√(0.07²+0.07²)=0.10
22	–	–	980807.50	3575676.24	Метод спутниковых геодезических измерений (определений)	0.10	Mt=√(0.07²+0.07²)=0.10
23	–	–	980807.8	3575678.	Метод	0.10	Mt=√(0.07²+0

			5	75	спутниковых геодезических измерений (определений)		.07²)=0.10
24	–	–	980806.08	3575678.99	Метод спутниковых геодезических измерений (определений)	0.10	Mt=√(0.07²+0.07²)=0.10
1	–	–	980806.86	3575685.24	Метод спутниковых геодезических измерений (определений)	0.10	Mt=√(0.07²+0.07²)=0.10

2. Сведения о частях границ уточняемого земельного участка с кадастровым номером 86:10:0101209:49

Обозначение части границ		**Горизонтальное проложение (S), м**	**Описание прохождения части границ**	**Отметка о наличии земельного спора о местоположении границ земельного участка**
от т.	**до т.**			
1	**2**	**3**	**4**	**5**
1	2	7.21	–	–
2	3	8.66	–	–
3	4	6.30	–	–
4	5	2.90	–	–
5	6	1.39	–	–
6	7	2.04	–	–
7	8	28.59	–	–
8	9	4.69	–	–
9	н1	11.56	–	–
н1	н2	11.26	–	–
н2	10	1.31	–	–
10	11	8.98	–	–
11	12	4.30	–	–
12	13	4.66	–	–
13	14	9.99	–	–
14	15	1.11	–	–
15	16	2.56	–	–
16	17	14.96	–	–
17	18	9.93	–	–
18	19	0.61	–	–
19	20	2.67	–	–
20	21	10.15	–	–

21	22	3.22	–	–
22	23	2.53	–	–
23	24	1.79	–	–
24	1	6.30	–	–

3. Общие сведения об уточняемом земельном участке с кадастровым номером 86:10:0101209:49

№ п/п	Наименование характеристики земельного участка	Значение характеристики
1	2	3
1	Адрес земельного участка	Ханты-Мансийский Автономный округ - Югра АО, Сургут г, Речная ул
	Местоположение земельного участка (при отсутствии присвоенного адреса)	–
	Дополнительные сведения о местоположении земельного участка	–
2	Площадь земельного участка ± величина погрешности определения площади (Р ± ΔР), $м^2$	1090 кв.м ± 7.42 кв.м
3	Формула, примененная для расчета предельной допустимой погрешности определения площади земельного участка (ΔР), $м^2$	$\Delta P = 2 * 0.10 * \sqrt{1090} * \sqrt{((1 + 2.03^2)/(2 * 2.03))} = 7.42$
4	Площадь земельного участка согласно сведениям Единого государственного реестра недвижимости ($Р_{кад}$), $м^2$	949
5	Оценка расхождения Р и $Р_{кад}$ (Р - $Р_{кад}$), $м^2$	141 кв.м
6	Предельный минимальный и максимальный размеры земельного участка ($Р_{мин}$ и $Р_{макс}$), $м^2$	–
7	Кадастровый или иной номер (обозначение) здания, сооружения, объекта незавершенного строительства, расположенного на земельном участке	86:10:0101209:70
8	Иные сведения	–

Сведения об образуемых земельных участках

1. Сведения о характерных точках границ образуемых земельных участков

Обозначение земельного участка :ЗУ1
Зона № МСК-86

Обозначение характерных точек границ	Координаты, м		Метод определения координат	Средняя квадратическая погрешность определения координат характерной точки (M_t), м	Формулы, примененные для расчета средней квадратической погрешности определения координат характерной точки (M_t), м
	X	Y			
1	2	3	6	7	8
н1у	980996.69	3575766.15	Метод спутниковых геодезических измерений (определений)	0.05	$Mt=\sqrt{(0.04^2+0.04^2)}=0.05$
н2у	980994.41	3575775.89	Метод спутниковых геодезических измерений (определений)	0.05	$Mt=\sqrt{(0.04^2+0.04^2)}=0.05$
н3у	980993.82	3575778.42	Метод спутниковых геодезических измерений (определений)	0.05	$Mt=\sqrt{(0.04^2+0.04^2)}=0.05$
н4у	981094.60	3575801.34	Метод спутниковых геодезических измерений (определений)	0.05	$Mt=\sqrt{(0.04^2+0.04^2)}=0.05$
н5у	981095.14	3575798.65	Метод спутниковых геодезических измерений	0.05	$Mt=\sqrt{(0.04^2+0.04^2)}=0.05$

			(определений)		
н6у	981112.61	3575802.60	Метод спутниковых геодезических измерений (определений)	0.05	Mt=√(0.04²+0.04²)=0.05
н7у	981119.15	3575804.07	Метод спутниковых геодезических измерений (определений)	0.05	Mt=√(0.04²+0.04²)=0.05
н8у	981120.36	3575799.36	Метод спутниковых геодезических измерений (определений)	0.05	Mt=√(0.04²+0.04²)=0.05
н9у	981121.21	3575795.81	Метод спутниковых геодезических измерений (определений)	0.05	Mt=√(0.04²+0.04²)=0.05
н10у	981121.56	3575794.36	Метод спутниковых геодезических измерений (определений)	0.05	Mt=√(0.04²+0.04²)=0.05
н11у	981078.57	3575784.65	Метод спутниковых геодезических измерений (определений)	0.05	Mt=√(0.04²+0.04²)=0.05
н12у	981068.81	3575782.45	Метод спутниковы	0.05	Mt=√(0.04²+0.04²)=0.05

			х геодезических измерений (определений)		
н13у	981059.05	3575780.24	Метод спутниковых геодезических измерений (определений)	0.05	Mt=√(0.04²+0.04²)=0.05
н1у	980996.69	3575766.15	Метод спутниковых геодезических измерений (определений)	0.05	Mt=√(0.04²+0.04²)=0.05

2. Сведения о частях границ образуемых земельных участков

Обозначение земельного участка :ЗУ1

Обозначение части границ		Горизонтальное проложение (S), м	Описание прохождения части границ	Отметка о наличии земельного спора о местоположении границ земельного участка
от т.	до т.			
1	2	3	4	5
н1у	н2у	10.00	–	–
н2у	н3у	2.60	–	–
н3у	н4у	103.35	–	–
н4у	н5у	2.74	–	–
н5у	н6у	17.91	–	–
н6у	н7у	6.70	–	–
н7у	н8у	4.86	–	–
н8у	н9у	3.65	–	–
н9у	н10у	1.49	–	–
н10у	н11у	44.07	–	–
н11у	н12у	10.00	–	–
н12у	н13у	10.01	–	–
н13у	н1у	63.93	–	–

3. Общие сведения об образуемых земельных участках

Обозначение земельного участка :ЗУ1

№ п/п	Наименование характеристик земельного участка	Значение характеристики
1	2	3
1	Адрес земельного участка	Ханты-Мансийский Автономный округ - Югра АО, Сургут г; мкр 28А
2	Категория земель	Земли населенных пунктов
3	Вид разрешенного использования	в соответствии с классификатором, утвержденным приказом Минэкономразвития

		России от 01.09.2014 № 540 Общее пользование территории земельный участок общего пользования
4	Площадь земельного участка ± величина погрешности определения площади (Р ± ΔР), $м^2$	1556 кв.м ± 5.34 кв.м
5	Формула, примененная для расчета предельной допустимой погрешности определения площади земельного участка (ΔР), $м^2$	$\Delta P = 2 * 0.05 * \sqrt{1556} * \sqrt{((1 + 3.37^2)/(2 * 3.37))} = 5.34$
6	Предельный минимальный и максимальный размеры земельного участка ($Р_{мин}$ и $Р_{макс}$), $м^2$	–
7	Кадастровый или иной номер (обозначение) здания, сооружения, объекта незавершенного строительства, расположенного на земельном участке	–
8	Кадастровые номера исходных земельных участков	86:10:0101208:1, 86:10:0101208:12, 86:10:0101208:145, земли, находящиеся в государственной или муниципальной собственности
	Иное	
9	Иные сведения	–

4. Сведения о земельных участках, посредством которых обеспечивается доступ (проход или проезд от земельных участков общего пользования) к образуемым земельным участкам

№ п/п	Кадастровый номер или обозначение земельного участка, для которого обеспечивается доступ	Кадастровый номер или обозначение земельного участка, посредством которого обеспечивается доступ
1	**2**	**3**
1	:ЗУ1	земли общего пользования

Сведения об образуемых земельных участках

1. Сведения о характерных точках границ образуемых земельных участков

Обозначение земельного участка :ЗУ2
Зона № МСК-86

Обозначение характерных точек границ	Координаты, м		Метод определения координат	Средняя квадратическая погрешность определения координат характерной точки (M_t), м	Формулы, примененные для расчета средней квадратической погрешности определения координат характерной точки (M_t), м
	X	Y			
1	2	3	6	7	8
н14у	980841.02	3575928.20	Метод спутниковых геодезических измерений (определений)	0.05	$Mt=\sqrt{(0.04^2+0.04^2)}=0.05$
н15у	980833.07	3575903.68	Метод спутниковых геодезических измерений (определений)	0.05	$Mt=\sqrt{(0.04^2+0.04^2)}=0.05$
н16у	980831.14	3575896.00	Метод спутниковых геодезических измерений (определений)	0.05	$Mt=\sqrt{(0.04^2+0.04^2)}=0.05$
н17у	980834.84	3575892.75	Метод спутниковых геодезических измерений (определений)	0.05	$Mt=\sqrt{(0.04^2+0.04^2)}=0.05$
н18у	980841.43	3575882.71	Метод спутниковых геодезических измерений	0.05	$Mt=\sqrt{(0.04^2+0.04^2)}=0.05$

			(определений)		
н19у	980843.80	3575875.75	Метод спутниковых геодезических измерений (определений)	0.05	Mt=√(0.04²+0.04²)=0.05
н20у	980846.10	3575865.76	Метод спутниковых геодезических измерений (определений)	0.05	Mt=√(0.04²+0.04²)=0.05
н21у	980847.26	3575858.62	Метод спутниковых геодезических измерений (определений)	0.05	Mt=√(0.04²+0.04²)=0.05
н22у	980855.60	3575809.78	Метод спутниковых геодезических измерений (определений)	0.05	Mt=√(0.04²+0.04²)=0.05
н23у	980857.19	3575799.38	Метод спутниковых геодезических измерений (определений)	0.05	Mt=√(0.04²+0.04²)=0.05
н24у	980870.14	3575801.16	Метод спутниковых геодезических измерений (определений)	0.05	Mt=√(0.04²+0.04²)=0.05
н25у	980874.41	3575801.65	Метод спутниковы	0.05	Mt=√(0.04²+0.04²)=0.05

			х геодезических измерений (определений)		
н26у	980872.46	3575809.71	Метод спутниковых геодезических измерений (определений)	0.05	Mt=√(0.04²+0.04²)=0.05
н27у	980866.74	3575808.91	Метод спутниковых геодезических измерений (определений)	0.05	Mt=√(0.04²+0.04²)=0.05
н28у	980863.48	3575824.87	Метод спутниковых геодезических измерений (определений)	0.05	Mt=√(0.04²+0.04²)=0.05
н29у	980857.85	3575852.43	Метод спутниковых геодезических измерений (определений)	0.05	Mt=√(0.04²+0.04²)=0.05
н30у	980855.60	3575863.45	Метод спутниковых геодезических измерений (определений)	0.05	Mt=√(0.04²+0.04²)=0.05
н31у	980852.54	3575876.11	Метод спутниковых геодезических измерений	0.05	Mt=√(0.04²+0.04²)=0.05

			(определений)		
н32у	980848.49	3575899.26	Метод спутниковых геодезических измерений (определений)	0.05	Mt=√(0.04²+0.04²)=0.05
н33у	980847.26	3575905.85	Метод спутниковых геодезических измерений (определений)	0.05	Mt=√(0.04²+0.04²)=0.05
н34у	980849.66	3575925.40	Метод спутниковых геодезических измерений (определений)	0.05	Mt=√(0.04²+0.04²)=0.05
н14у	980841.02	3575928.20	Метод спутниковых геодезических измерений (определений)	0.05	Mt=√(0.04²+0.04²)=0.05

2. Сведения о частях границ образуемых земельных участков

Обозначение земельного участка :ЗУ2

Обозначение части границ		**Горизонтальное проложение (S), м**	**Описание прохождения части границ**	**Отметка о наличии земельного спора о местоположении границ земельного участка**
от т.	**до т.**			
1	**2**	**3**	**4**	**5**
н14у	н15у	25.78	–	–
н15у	н16у	7.92	–	–
н16у	н17у	4.92	–	–
н17у	н18у	12.01	–	–
н18у	н19у	7.35	–	–
н19у	н20у	10.25	–	–
н20у	н21у	7.23	–	–
н21у	н22у	49.55	–	–
н22у	н23у	10.52	–	–
н23у	н24у	13.07	–	–
н24у	н25у	4.30	–	–

н25у	н26у	8.29	–	–
н26у	н27у	5.78	–	–
н27у	н28у	16.29	–	–
н28у	н29у	28.13	–	–
н29у	н30у	11.25	–	–
н30у	н31у	13.02	–	–
н31у	н32у	23.50	–	–
н32у	н33у	6.70	–	–
н33у	н34у	19.70	–	–
н34у	н14у	9.08	–	–

3. Общие сведения об образуемых земельных участках

Обозначение земельного участка :ЗУ2

№ п/п	Наименование характеристик земельного участка	Значение характеристики
1	2	3
1	Адрес земельного участка	Ханты-Мансийский Автономный округ - Югра АО, Сургут г; мкр 28А
2	Категория земель	Земли населенных пунктов
3	Вид разрешенного использования	в соответствии с классификатором, утвержденным приказом Минэкономразвития России от 01.09.2014 № 540 Общее пользование территории земельный участок общего пользования
4	Площадь земельного участка ± величина погрешности определения площади (Р ± ΔР), $м^2$	1443 кв.м ± 4.89 кв.м
5	Формула, примененная для расчета предельной допустимой погрешности определения площади земельного участка (ΔР), $м^2$	$\Delta P = 2 * 0.05 * \sqrt{1443} * \sqrt{((1 + 2.98^2)/(2 * 2.98))} = 4.89$
6	Предельный минимальный и максимальный размеры земельного участка ($P_{мин}$ и $P_{макс}$), $м^2$	–
7	Кадастровый или иной номер (обозначение) здания, сооружения, объекта незавершенного строительства, расположенного на земельном участке	86:10:0000000:18687
8	Кадастровые номера исходных земельных участков	земли, находящиеся в государственной или муниципальной собственности
	Иное	
9	Иные сведения	–

4. Сведения о земельных участках, посредством которых обеспечивается доступ (проход или проезд от земельных участков общего пользования) к образуемым земельным участкам

№ п/п	Кадастровый номер или обозначение земельного участка, для которого обеспечивается доступ	Кадастровый номер или обозначение земельного участка, посредством которого обеспечивается доступ
1	2	3
1	:ЗУ2	земли общего пользования

Сведения об образуемых земельных участках					
1. Сведения о характерных точках границ образуемых земельных участков					
Обозначение земельного участка :ЗУ3 Зона № МСК-86					
Обозначение характерных точек границ	**Координаты, м**		**Метод определения координат**	**Средняя квадратическая погрешность определения координат характерной точки (M_t), м**	**Формулы, примененные для расчета средней квадратической погрешности определения координат характерной точки (M_t), м**
	X	**Y**			
1	**2**	**3**	**6**	**7**	**8**
н35у	980903.46	3575599.44	Метод спутниковых геодезических измерений (определений)	0.05	$Mt=\sqrt{(0.04^2+0.04^2)}=0.05$
н36у	980897.88	3575623.38	Метод спутниковых геодезических измерений (определений)	0.05	$Mt=\sqrt{(0.04^2+0.04^2)}=0.05$
н37у	980897.80	3575623.71	Метод спутниковых геодезических измерений (определений)	0.05	$Mt=\sqrt{(0.04^2+0.04^2)}=0.05$
н38у	980896.75	3575628.21	Метод спутниковых геодезических измерений (определений)	0.05	$Mt=\sqrt{(0.04^2+0.04^2)}=0.05$
н39у	980895.67	3575632.86	Метод спутниковых геодезических измерений	0.05	$Mt=\sqrt{(0.04^2+0.04^2)}=0.05$

			(определений)		
н40у	980895.39	3575634.06	Метод спутниковых геодезических измерений (определений)	0.05	Mt=√(0.04²+0.04²)=0.05
н41у	980894.55	3575637.80	Метод спутниковых геодезических измерений (определений)	0.05	Mt=√(0.04²+0.04²)=0.05
н42у	980818.35	3575639.38	Метод спутниковых геодезических измерений (определений)	0.05	Mt=√(0.04²+0.04²)=0.05
н43у	980819.64	3575609.38	Метод спутниковых геодезических измерений (определений)	0.05	Mt=√(0.04²+0.04²)=0.05
н44у	980822.43	3575596.28	Метод спутниковых геодезических измерений (определений)	0.05	Mt=√(0.04²+0.04²)=0.05
н45у	980832.70	3575582.00	Метод спутниковых геодезических измерений (определений)	0.05	Mt=√(0.04²+0.04²)=0.05
н46у	980848.39	3575573.92	Метод спутниковы	0.05	Mt=√(0.04²+0.04²)=0.05

			х геодезических измерений (определений)		
н47у	980866.02	3575573.86	Метод спутниковых геодезических измерений (определений)	0.05	Mt=√(0.04²+0.04²)=0.05
н48у	980878.02	3575576.71	Метод спутниковых геодезических измерений (определений)	0.05	Mt=√(0.04²+0.04²)=0.05
н49у	980907.25	3575583.63	Метод спутниковых геодезических измерений (определений)	0.05	Mt=√(0.04²+0.04²)=0.05
н35у	980903.46	3575599.44	Метод спутниковых геодезических измерений (определений)	0.05	Mt=√(0.04²+0.04²)=0.05

2. Сведения о частях границ образуемых земельных участков

Обозначение земельного участка :ЗУ3

Обозначение части границ		Горизонтальное проложение (S), м	Описание прохождения части границ	Отметка о наличии земельного спора о местоположении границ земельного участка
от т.	до т.			
1	2	3	4	5
н35у	н36у	24.58	–	–
н36у	н37у	0.34	–	–
н37у	н38у	4.62	–	–
н38у	н39у	4.77	–	–
н39у	н40у	1.23	–	–
н40у	н41у	3.83	–	–
н41у	н42у	76.22	–	–
н42у	н43у	30.03	–	–

н43у	н44у	13.39	–	–
н44у	н45у	17.59	–	–
н45у	н46у	17.65	–	–
н46у	н47у	17.63	–	–
н47у	н48у	12.33	–	–
н48у	н49у	30.04	–	–
н49у	н35у	16.26	–	–

3. Общие сведения об образуемых земельных участках

Обозначение земельного участка :ЗУ3

№ п/п	Наименование характеристик земельного участка	Значение характеристики
1	2	3
1	Адрес земельного участка	Ханты-Мансийский Автономный округ - Югра АО, Сургут г, Югорская ул; квартал 28А
2	Категория земель	Земли населенных пунктов
3	Вид разрешенного использования	в соответствии с классификатором, утвержденным приказом Минэкономразвития России от 01.09.2014 № 540 Многоэтажная жилая застройка (высотная застройка)
4	Площадь земельного участка ± величина погрешности определения площади (Р ± ΔР), $м^2$	4828 кв.м ± 7.11 кв.м
5	Формула, примененная для расчета предельной допустимой погрешности определения площади земельного участка (ΔР), $м^2$	$\Delta P = 2 * 0.05 * \sqrt{4828} * \sqrt{((1 + 1.36^2)/(2 * 1.36))} = 7.11$
6	Предельный минимальный и максимальный размеры земельного участка ($P_{мин}$ и $P_{макс}$), $м^2$	–
7	Кадастровый или иной номер (обозначение) здания, сооружения, объекта незавершенного строительства, расположенного на земельном участке	86:10:0101208:164
8	Кадастровые номера исходных земельных участков	86:10:0101208:147, 86:10:0101208:63, 86:10:0101208:23, земли, находящиеся в государственной или муниципальной собственности
	Иное	
9	Иные сведения	–

4. Сведения о земельных участках, посредством которых обеспечивается доступ (проход или проезд от земельных участков общего пользования) к образуемым земельным участкам

№ п/п	Кадастровый номер или обозначение земельного участка, для которого обеспечивается доступ	Кадастровый номер или обозначение земельного участка, посредством которого обеспечивается доступ
1	2	3
1	:ЗУ3	земли общего пользования

Сведения об образуемых земельных участках					
1. Сведения о характерных точках границ образуемых земельных участков					
Обозначение земельного участка :ЗУ4 Зона № МСК-86					
Обозначение характерных точек границ	**Координаты, м**		**Метод определения координат**	**Средняя квадратическая погрешность определения координат характерной точки (M_t), м**	**Формулы, примененные для расчета средней квадратической погрешности определения координат характерной точки (M_t), м**
	X	**Y**			
1	**2**	**3**	**6**	**7**	**8**
н42у	980818.35	3575639.38	Метод спутниковых геодезических измерений (определений)	0.05	$Mt=\sqrt{(0.04^2+0.04^2)}=0.05$
н50у	980814.61	3575774.65	Метод спутниковых геодезических измерений (определений)	0.05	$Mt=\sqrt{(0.04^2+0.04^2)}=0.05$
н51у	980814.12	3575794.32	Метод спутниковых геодезических измерений (определений)	0.05	$Mt=\sqrt{(0.04^2+0.04^2)}=0.05$
н52у	980814.60	3575814.07	Метод спутниковых геодезических измерений (определений)	0.05	$Mt=\sqrt{(0.04^2+0.04^2)}=0.05$
н53у	980816.79	3575814.22	Метод спутниковых геодезических измерений	0.05	$Mt=\sqrt{(0.04^2+0.04^2)}=0.05$

			(определений)		
н54у	980822.34	3575812.90	Метод спутниковых геодезических измерений (определений)	0.05	Mt=√(0.04²+0.04²)=0.05
н55у	980842.33	3575808.46	Метод спутниковых геодезических измерений (определений)	0.05	Mt=√(0.04²+0.04²)=0.05
н56у	980842.12	3575807.58	Метод спутниковых геодезических измерений (определений)	0.05	Mt=√(0.04²+0.04²)=0.05
н57у	980850.22	3575808.90	Метод спутниковых геодезических измерений (определений)	0.05	Mt=√(0.04²+0.04²)=0.05
н22у	980855.60	3575809.78	Метод спутниковых геодезических измерений (определений)	0.05	Mt=√(0.04²+0.04²)=0.05
н23у	980857.19	3575799.38	Метод спутниковых геодезических измерений (определений)	0.05	Mt=√(0.04²+0.04²)=0.05
н24у	980870.14	3575801.16	Метод спутниковы	0.05	Mt=√(0.04²+0.04²)=0.05

			х геодезических измерений (определений)		
н58у	980871.61	3575794.11	Метод спутниковых геодезических измерений (определений)	0.05	Mt=√(0.04²+0.04²)=0.05
н59у	980871.84	3575793.05	Метод спутниковых геодезических измерений (определений)	0.05	Mt=√(0.04²+0.04²)=0.05
н60у	980873.35	3575785.77	Метод спутниковых геодезических измерений (определений)	0.05	Mt=√(0.04²+0.04²)=0.05
н61у	980885.30	3575788.34	Метод спутниковых геодезических измерений (определений)	0.05	Mt=√(0.04²+0.04²)=0.05
н62у	980888.89	3575789.21	Метод спутниковых геодезических измерений (определений)	0.05	Mt=√(0.04²+0.04²)=0.05
н63у	980899.91	3575746.20	Метод спутниковых геодезических измерений	0.05	Mt=√(0.04²+0.04²)=0.05

			(определений)		
н64у	980898.49	3575745.90	Метод спутниковых геодезических измерений (определений)	0.05	Mt=√(0.04²+0.04²)=0.05
н65у	980877.54	3575741.09	Метод спутниковых геодезических измерений (определений)	0.05	Mt=√(0.04²+0.04²)=0.05
н66у	980873.86	3575740.22	Метод спутниковых геодезических измерений (определений)	0.05	Mt=√(0.04²+0.04²)=0.05
н67у	980874.99	3575735.20	Метод спутниковых геодезических измерений (определений)	0.05	Mt=√(0.04²+0.04²)=0.05
н68у	980883.18	3575700.37	Метод спутниковых геодезических измерений (определений)	0.05	Mt=√(0.04²+0.04²)=0.05
н69у	980885.33	3575690.85	Метод спутниковых геодезических измерений (определений)	0.05	Mt=√(0.04²+0.04²)=0.05
н70у	980886.66	3575685.16	Метод спутниковы	0.05	Mt=√(0.04²+0.04²)=0.05

			х геодезических измерений (определений)		
н71у	980890.57	3575669.62	Метод спутниковых геодезических измерений (определений)	0.05	Mt=√(0.04²+0.04²)=0.05
н72у	980895.03	3575650.57	Метод спутниковых геодезических измерений (определений)	0.05	Mt=√(0.04²+0.04²)=0.05
н73у	980897.50	3575639.17	Метод спутниковых геодезических измерений (определений)	0.05	Mt=√(0.04²+0.04²)=0.05
н74у	980897.89	3575637.73	Метод спутниковых геодезических измерений (определений)	0.05	Mt=√(0.04²+0.04²)=0.05
н41у	980894.55	3575637.80	Метод спутниковых геодезических измерений (определений)	0.05	Mt=√(0.04²+0.04²)=0.05
н42у	980818.35	3575639.38	Метод спутниковых геодезических измерений	0.05	Mt=√(0.04²+0.04²)=0.05

			(определений)		

2. Сведения о частях границ образуемых земельных участков

Обозначение земельного участка :ЗУ4

Обозначение части границ		Горизонтальное проложение (S), м	Описание прохождения части границ	Отметка о наличии земельного спора о местоположении границ земельного участка
от т.	до т.			
1	2	3	4	5
н42у	н50у	135.32	–	–
н50у	н51у	19.68	–	–
н51у	н52у	19.76	–	–
н52у	н53у	2.20	–	–
н53у	н54у	5.70	–	–
н54у	н55у	20.48	–	–
н55у	н56у	0.90	–	–
н56у	н57у	8.21	–	–
н57у	н22у	5.45	–	–
н22у	н23у	10.52	–	–
н23у	н24у	13.07	–	–
н24у	н58у	7.20	–	–
н58у	н59у	1.08	–	–
н59у	н60у	7.43	–	–
н60у	н61у	12.22	–	–
н61у	н62у	3.69	–	–
н62у	н63у	44.40	–	–
н63у	н64у	1.45	–	–
н64у	н65у	21.50	–	–
н65у	н66у	3.78	–	–
н66у	н67у	5.15	–	–
н67у	н68у	35.78	–	–
н68у	н69у	9.76	–	–
н69у	н70у	5.84	–	–
н70у	н71у	16.02	–	–
н71у	н72у	19.57	–	–
н72у	н73у	11.66	–	–
н73у	н74у	1.49	–	–
н74у	н41у	3.34	–	–
н41у	н42у	76.22	–	–

3. Общие сведения об образуемых земельных участках

Обозначение земельного участка :ЗУ4

№ п/п	Наименование характеристик земельного участка	Значение характеристики
1	2	3
1	Адрес земельного участка	Ханты-Мансийский Автономный округ - Югра АО, Сургут г, ул. Нагорная, ул. Речная, д. 25; квартал 28А
2	Категория земель	Земли населенных пунктов
3	Вид разрешенного использования	в соответствии с классификатором, утвержденным приказом Минэкономразвития России от 01.09.2014 № 540 Многоэтажная жилая застройка (высотная

		застройка)
4	Площадь земельного участка ± величина погрешности определения площади (Р ± ΔР), $м^2$	11885 кв.м ± 12.30 кв.м
5	Формула, примененная для расчета предельной допустимой погрешности определения площади земельного участка (ΔР), $м^2$	$\Delta P = 2 * 0.05 * \sqrt{11885} * \sqrt{((1 + 2.06^2)/(2 * 2.06))} = 12.30$
6	Предельный минимальный и максимальный размеры земельного участка ($Р_{мин}$ и $Р_{макс}$), $м^2$	–
7	Кадастровый или иной номер (обозначение) здания, сооружения, объекта незавершенного строительства, расположенного на земельном участке	86:10:0101208:166,86:10:0101208:384,86:10:0101209:64,86:10:0101208:75
8	Кадастровые номера исходных земельных участков	86:10:0101208:64, 86:10:0101208:6, 86:10:0101208:16, 86:10:0101208:26, 86:10:0101208:19, 86:10:0101208:59, 86:10:0101208:147, земли, находящиеся в государственной или муниципальной собственности
	Иное	
9	Иные сведения	–

4. Сведения о земельных участках, посредством которых обеспечивается доступ (проход или проезд от земельных участков общего пользования) к образуемым земельным участкам

№ п/п	Кадастровый номер или обозначение земельного участка, для которого обеспечивается доступ	Кадастровый номер или обозначение земельного участка, посредством которого обеспечивается доступ
1	**2**	**3**
1	:ЗУ4	земли общего пользования

Сведения об образуемых земельных участках					
1. Сведения о характерных точках границ образуемых земельных участков					
Обозначение земельного участка :ЗУ5 Зона № МСК-86					
Обозначение характерных точек границ	**Координаты, м**		**Метод определения координат**	**Средняя квадратическая погрешность определения координат характерной точки (M_t), м**	**Формулы, примененные для расчета средней квадратической погрешности определения координат характерной точки (M_t), м**
	X	**Y**			
1	**2**	**3**	**6**	**7**	**8**
н75у	980885.29	3575803.28	Метод спутниковых геодезических измерений (определений)	0.05	$Mt=\sqrt{(0.04^2+0.04^2)}=0.05$
н76у	980890.99	3575804.76	Метод спутниковых геодезических измерений (определений)	0.05	$Mt=\sqrt{(0.04^2+0.04^2)}=0.05$
н77у	980901.52	3575807.37	Метод спутниковых геодезических измерений (определений)	0.05	$Mt=\sqrt{(0.04^2+0.04^2)}=0.05$
н78у	980914.18	3575785.73	Метод спутниковых геодезических измерений (определений)	0.05	$Mt=\sqrt{(0.04^2+0.04^2)}=0.05$
н79у	980914.42	3575784.64	Метод спутниковых геодезических измерений	0.05	$Mt=\sqrt{(0.04^2+0.04^2)}=0.05$

			(определений)		
н80у	980924.58	3575737.95	Метод спутниковых геодезических измерений (определений)	0.05	Mt=√(0.04²+0.04²)=0.05
н81у	980925.13	3575735.18	Метод спутниковых геодезических измерений (определений)	0.05	Mt=√(0.04²+0.04²)=0.05
н82у	980927.27	3575725.67	Метод спутниковых геодезических измерений (определений)	0.05	Mt=√(0.04²+0.04²)=0.05
н83у	980934.99	3575691.37	Метод спутниковых геодезических измерений (определений)	0.05	Mt=√(0.04²+0.04²)=0.05
н84у	980938.21	3575689.49	Метод спутниковых геодезических измерений (определений)	0.05	Mt=√(0.04²+0.04²)=0.05
н85у	980942.90	3575688.83	Метод спутниковых геодезических измерений (определений)	0.05	Mt=√(0.04²+0.04²)=0.05
34	980945.61	3575680.40	Метод спутниковы	0.05	Mt=√(0.04²+0.04²)=0.05

			х геодезических измерений (определений)		
35	980950.76	3575659.68	Метод спутниковых геодезических измерений (определений)	0.05	Mt=√(0.04²+0.04²)=0.05
н86у	980937.58	3575638.42	Метод спутниковых геодезических измерений (определений)	0.05	Mt=√(0.04²+0.04²)=0.05
н87у	980931.91	3575631.89	Метод спутниковых геодезических измерений (определений)	0.05	Mt=√(0.04²+0.04²)=0.05
н88у	980918.29	3575628.47	Метод спутниковых геодезических измерений (определений)	0.05	Mt=√(0.04²+0.04²)=0.05
н89у	980914.87	3575627.25	Метод спутниковых геодезических измерений (определений)	0.05	Mt=√(0.04²+0.04²)=0.05
н90у	980902.04	3575624.28	Метод спутниковых геодезических измерений	0.05	Mt=√(0.04²+0.04²)=0.05

			(определений)		
н36у	980897.88	3575623.38	Метод спутниковых геодезических измерений (определений)	0.05	Mt=√(0.04²+0.04²)=0.05
н37у	980897.80	3575623.71	Метод спутниковых геодезических измерений (определений)	0.05	Mt=√(0.04²+0.04²)=0.05
н38у	980896.75	3575628.21	Метод спутниковых геодезических измерений (определений)	0.05	Mt=√(0.04²+0.04²)=0.05
н39у	980895.67	3575632.86	Метод спутниковых геодезических измерений (определений)	0.05	Mt=√(0.04²+0.04²)=0.05
н40у	980895.39	3575634.06	Метод спутниковых геодезических измерений (определений)	0.05	Mt=√(0.04²+0.04²)=0.05
н41у	980894.55	3575637.80	Метод спутниковых геодезических измерений (определений)	0.05	Mt=√(0.04²+0.04²)=0.05
н74у	980897.89	3575637.73	Метод спутниковы	0.05	Mt=√(0.04²+0.04²)=0.05

			х геодезических измерений (определений)		
н73у	980897.50	3575639.17	Метод спутниковых геодезических измерений (определений)	0.05	Mt=√(0.04²+0.04²)=0.05
н72у	980895.03	3575650.57	Метод спутниковых геодезических измерений (определений)	0.05	Mt=√(0.04²+0.04²)=0.05
н71у	980890.57	3575669.62	Метод спутниковых геодезических измерений (определений)	0.05	Mt=√(0.04²+0.04²)=0.05
н70у	980886.66	3575685.16	Метод спутниковых геодезических измерений (определений)	0.05	Mt=√(0.04²+0.04²)=0.05
н69у	980885.33	3575690.85	Метод спутниковых геодезических измерений (определений)	0.05	Mt=√(0.04²+0.04²)=0.05
н68у	980883.18	3575700.37	Метод спутниковых геодезических измерений	0.05	Mt=√(0.04²+0.04²)=0.05

			(определений)		
н67у	980874.99	3575735.20	Метод спутниковых геодезических измерений (определений)	0.05	Mt=√(0.04²+0.04²)=0.05
н66у	980873.86	3575740.22	Метод спутниковых геодезических измерений (определений)	0.05	Mt=√(0.04²+0.04²)=0.05
н65у	980877.54	3575741.09	Метод спутниковых геодезических измерений (определений)	0.05	Mt=√(0.04²+0.04²)=0.05
н64у	980898.49	3575745.90	Метод спутниковых геодезических измерений (определений)	0.05	Mt=√(0.04²+0.04²)=0.05
н63у	980899.91	3575746.20	Метод спутниковых геодезических измерений (определений)	0.05	Mt=√(0.04²+0.04²)=0.05
н62у	980888.89	3575789.21	Метод спутниковых геодезических измерений (определений)	0.05	Mt=√(0.04²+0.04²)=0.05
н61у	980885.30	3575788.34	Метод спутниковы	0.05	Mt=√(0.04²+0.04²)=0.05

			х геодезических измерений (определений)		
н60у	980873.35	3575785.77	Метод спутниковых геодезических измерений (определений)	0.05	Mt=√(0.04²+0.04²)=0.05
н59у	980871.84	3575793.05	Метод спутниковых геодезических измерений (определений)	0.05	Mt=√(0.04²+0.04²)=0.05
н58у	980871.61	3575794.11	Метод спутниковых геодезических измерений (определений)	0.05	Mt=√(0.04²+0.04²)=0.05
н24у	980870.14	3575801.16	Метод спутниковых геодезических измерений (определений)	0.05	Mt=√(0.04²+0.04²)=0.05
н25у	980874.41	3575801.65	Метод спутниковых геодезических измерений (определений)	0.05	Mt=√(0.04²+0.04²)=0.05
н75у	980885.29	3575803.28	Метод спутниковых геодезических измерений	0.05	Mt=√(0.04²+0.04²)=0.05

			(определений)		

2. Сведения о частях границ образуемых земельных участков				
Обозначение земельного участка :ЗУ5				
Обозначение части границ		**Горизонтальное проложение (S), м**	**Описание прохождения части границ**	**Отметка о наличии земельного спора о местоположении границ земельного участка**
от т.	**до т.**			
1	**2**	**3**	**4**	**5**
н75у	н76у	5.89	–	–
н76у	н77у	10.85	–	–
н77у	н78у	25.07	–	–
н78у	н79у	1.12	–	–
н79у	н80у	47.78	–	–
н80у	н81у	2.82	–	–
н81у	н82у	9.75	–	–
н82у	н83у	35.16	–	–
н83у	н84у	3.73	–	–
н84у	н85у	4.74	–	–
н85у	34	8.85	–	–
34	35	21.35	–	–
35	н86у	25.01	–	–
н86у	н87у	8.65	–	–
н87у	н88у	14.04	–	–
н88у	н89у	3.63	–	–
н89у	н90у	13.17	–	–
н90у	н36у	4.26	–	–
н36у	н37у	0.34	–	–
н37у	н38у	4.62	–	–
н38у	н39у	4.77	–	–
н39у	н40у	1.23	–	–
н40у	н41у	3.83	–	–
н41у	н74у	3.34	–	–
н74у	н73у	1.49	–	–
н73у	н72у	11.66	–	–
н72у	н71у	19.57	–	–
н71у	н70у	16.02	–	–
н70у	н69у	5.84	–	–
н69у	н68у	9.76	–	–
н68у	н67у	35.78	–	–
н67у	н66у	5.15	–	–
н66у	н65у	3.78	–	–
н65у	н64у	21.50	–	–
н64у	н63у	1.45	–	–
н63у	н62у	44.40	–	–
н62у	н61у	3.69	–	–
н61у	н60у	12.22	–	–
н60у	н59у	7.43	–	–
н59у	н58у	1.08	–	–
н58у	н24у	7.20	–	–
н24у	н25у	4.30	–	–

н25у	н75у	11.00	–	–

3. Общие сведения об образуемых земельных участках

Обозначение земельного участка :ЗУ5

№ п/п	Наименование характеристик земельного участка	Значение характеристики
1	2	3
1	Адрес земельного участка	Ханты-Мансийский Автономный округ - Югра АО, Сургут г, ул Нагорная, сооружение 15, ул Мелик-Карамова, 28/3; мкр 28
2	Категория земель	Земли населенных пунктов
3	Вид разрешенного использования	в соответствии с классификатором, утвержденным приказом Минэкономразвития России от 01.09.2014 № 540 Среднеэтажная жилая застройка
4	Площадь земельного участка ± величина погрешности определения площади (Р ± ΔР), $м^2$	7511 кв.м ± 10.10 кв.м
5	Формула, примененная для расчета предельной допустимой погрешности определения площади земельного участка (ΔР), $м^2$	$\Delta P = 2 * 0.05 * \sqrt{7511} * \sqrt{((1 + 2.28^2)/(2 * 2.28))} = 10.10$
6	Предельный минимальный и максимальный размеры земельного участка ($Р_{мин}$ и $Р_{макс}$), $м^2$	–
7	Кадастровый или иной номер (обозначение) здания, сооружения, объекта незавершенного строительства, расположенного на земельном участке	86:10:0101075:178
8	Кадастровые номера исходных земельных участков	86:10:0101208:17, 86:10:0101208:44, 86:10:0101208:64, 86:10:0101208:147, земли, находящиеся в государственной или муниципальной собственности
	Иное	
9	Иные сведения	–

4. Сведения о земельных участках, посредством которых обеспечивается доступ (проход или проезд от земельных участков общего пользования) к образуемым земельным участкам

№ п/п	Кадастровый номер или обозначение земельного участка, для которого обеспечивается доступ	Кадастровый номер или обозначение земельного участка, посредством которого обеспечивается доступ
1	2	3
1	:ЗУ5	:ЗУ2

Сведения об образуемых земельных участках

1. Сведения о характерных точках границ образуемых земельных участков

Обозначение земельного участка :ЗУ6
Зона № МСК-86

Обозначение характерных точек границ	Координаты, м		Метод определения координат	Средняя квадратическая погрешность определения координат характерной точки (M_t), м	Формулы, примененные для расчета средней квадратической погрешности определения координат характерной точки (M_t), м
	X	Y			
1	2	3	6	7	8
н36у	980897.88	3575623.38	Метод спутниковых геодезических измерений (определений)	0.05	$Mt=\sqrt{(0.04^2+0.04^2)}=0.05$
н90у	980902.04	3575624.28	Метод спутниковых геодезических измерений (определений)	0.05	$Mt=\sqrt{(0.04^2+0.04^2)}=0.05$
н89у	980914.87	3575627.25	Метод спутниковых геодезических измерений (определений)	0.05	$Mt=\sqrt{(0.04^2+0.04^2)}=0.05$
н88у	980918.29	3575628.47	Метод спутниковых геодезических измерений (определений)	0.05	$Mt=\sqrt{(0.04^2+0.04^2)}=0.05$
н87у	980931.91	3575631.89	Метод спутниковых геодезических измерений	0.05	$Mt=\sqrt{(0.04^2+0.04^2)}=0.05$

			(определений)		
н86у	980937.58	3575638.42	Метод спутниковых геодезических измерений (определений)	0.05	Mt=√(0.04²+0.04²)=0.05
35	980950.76	3575659.68	Метод спутниковых геодезических измерений (определений)	0.05	Mt=√(0.04²+0.04²)=0.05
19	980975.60	3575665.53	Метод спутниковых геодезических измерений (определений)	0.05	Mt=√(0.04²+0.04²)=0.05
16	980992.60	3575669.62	Метод спутниковых геодезических измерений (определений)	0.05	Mt=√(0.04²+0.04²)=0.05
н91у	980988.31	3575686.63	Метод спутниковых геодезических измерений (определений)	0.05	Mt=√(0.04²+0.04²)=0.05
н92у	981014.59	3575693.33	Метод спутниковых геодезических измерений (определений)	0.05	Mt=√(0.04²+0.04²)=0.05
н93у	981017.18	3575683.07	Метод спутниковы	0.05	Mt=√(0.04²+0.04²)=0.05

			х геодезических измерений (определений)		
н94у	981015.48	3575676.64	Метод спутниковых геодезических измерений (определений)	0.05	Mt=√(0.04²+0.04²)=0.05
н95у	981017.29	3575666.26	Метод спутниковых геодезических измерений (определений)	0.05	Mt=√(0.04²+0.04²)=0.05
н96у	981021.31	3575647.53	Метод спутниковых геодезических измерений (определений)	0.05	Mt=√(0.04²+0.04²)=0.05
н97у	981030.50	3575613.12	Метод спутниковых геодезических измерений (определений)	0.05	Mt=√(0.04²+0.04²)=0.05
н98у	980949.90	3575593.77	Метод спутниковых геодезических измерений (определений)	0.05	Mt=√(0.04²+0.04²)=0.05
н49у	980907.25	3575583.63	Метод спутниковых геодезических измерений	0.05	Mt=√(0.04²+0.04²)=0.05

			(определений)		
н35у	980903.46	3575599.44	Метод спутниковых геодезических измерений (определений)	0.05	Mt=√(0.04²+0.04²)=0.05
н36у	980897.88	3575623.38	Метод спутниковых геодезических измерений (определений)	0.05	Mt=√(0.04²+0.04²)=0.05

2. Сведения о частях границ образуемых земельных участков

Обозначение земельного участка :ЗУ6

Обозначение части границ		Горизонтальное проложение (S), м	Описание прохождения части границ	Отметка о наличии земельного спора о местоположении границ земельного участка
от т.	до т.			
1	2	3	4	5
н36у	н90у	4.26	–	–
н90у	н89у	13.17	–	–
н89у	н88у	3.63	–	–
н88у	н87у	14.04	–	–
н87у	н86у	8.65	–	–
н86у	35	25.01	–	–
35	19	25.52	–	–
19	16	17.49	–	–
16	н91у	17.54	–	–
н91у	н92у	27.12	–	–
н92у	н93у	10.58	–	–
н93у	н94у	6.65	–	–
н94у	н95у	10.54	–	–
н95у	н96у	19.16	–	–
н96у	н97у	35.62	–	–
н97у	н98у	82.89	–	–
н98у	н49у	43.84	–	–
н49у	н35у	16.26	–	–
н35у	н36у	24.58	–	–

3. Общие сведения об образуемых земельных участках

Обозначение земельного участка :ЗУ6

№ п/п	Наименование характеристик земельного участка	Значение характеристики
1	2	3
1	Адрес земельного участка	Ханты-Мансийский Автономный округ - Югра АО, Сургут г, Мелик-Карамова ул, 28/2 д
2	Категория земель	Земли населенных пунктов

3	Вид разрешенного использования	в соответствии с классификатором, утвержденным приказом Минэкономразвития России от 01.09.2014 № 540 Среднеэтажная жилая застройка
4	Площадь земельного участка ± величина погрешности определения площади (Р ± ΔР), $м^2$	7417 кв.м ± 8.69 кв.м
5	Формула, примененная для расчета предельной допустимой погрешности определения площади земельного участка (ΔР), $м^2$	$\Delta P = 2 * 0.05 * \sqrt{7417} * \sqrt{((1 + 1.21^2)/(2 * 1.21))} = 8.69$
6	Предельный минимальный и максимальный размеры земельного участка ($Р_{мин}$ и $Р_{макс}$), $м^2$	–
7	Кадастровый или иной номер (обозначение) здания, сооружения, объекта незавершенного строительства, расположенного на земельном участке	86:10:0101075:177,86:10:0000000:21213
8	Кадастровые номера исходных земельных участков	86:10:0101208:8, 86:10:0101208:64, земли, находящиеся в государственной или муниципальной собственности
	Иное	
9	Иные сведения	–

4. Сведения о земельных участках, посредством которых обеспечивается доступ (проход или проезд от земельных участков общего пользования) к образуемым земельным участкам

№ п/п	Кадастровый номер или обозначение земельного участка, для которого обеспечивается доступ	Кадастровый номер или обозначение земельного участка, посредством которого обеспечивается доступ
1	**2**	**3**
1	:ЗУ6	земли общего пользования

Сведения об образуемых земельных участках

1. Сведения о характерных точках границ образуемых земельных участков

Обозначение земельного участка :ЗУ7
Зона № МСК-86

Обозначение характерных точек границ	Координаты, м		Метод определения координат	Средняя квадратическая погрешность определения координат характерной точки (M_t), м	Формулы, примененные для расчета средней квадратической погрешности определения координат характерной точки (M_t), м
	X	Y			
1	2	3	6	7	8
н26у	980872.46	3575809.71	Метод спутниковых геодезических измерений (определений)	0.05	$Mt=\sqrt{(0.04^2+0.04^2)}=0.05$
н27у	980866.74	3575808.91	Метод спутниковых геодезических измерений (определений)	0.05	$Mt=\sqrt{(0.04^2+0.04^2)}=0.05$
н28у	980863.48	3575824.87	Метод спутниковых геодезических измерений (определений)	0.05	$Mt=\sqrt{(0.04^2+0.04^2)}=0.05$
н29у	980857.85	3575852.43	Метод спутниковых геодезических измерений (определений)	0.05	$Mt=\sqrt{(0.04^2+0.04^2)}=0.05$
н30у	980855.60	3575863.45	Метод спутниковых геодезических измерений	0.05	$Mt=\sqrt{(0.04^2+0.04^2)}=0.05$

			(определений)		
н31у	980852.54	3575876.11	Метод спутниковых геодезических измерений (определений)	0.05	Mt=√(0.04²+0.04²)=0.05
н32у	980848.49	3575899.26	Метод спутниковых геодезических измерений (определений)	0.05	Mt=√(0.04²+0.04²)=0.05
н33у	980847.26	3575905.85	Метод спутниковых геодезических измерений (определений)	0.05	Mt=√(0.04²+0.04²)=0.05
н34у	980849.66	3575925.40	Метод спутниковых геодезических измерений (определений)	0.05	Mt=√(0.04²+0.04²)=0.05
н99у	980876.29	3575931.41	Метод спутниковых геодезических измерений (определений)	0.05	Mt=√(0.04²+0.04²)=0.05
н100у	980877.72	3575931.73	Метод спутниковых геодезических измерений (определений)	0.05	Mt=√(0.04²+0.04²)=0.05
н101у	980882.74	3575911.12	Метод спутниковы	0.05	Mt=√(0.04²+0.04²)=0.05

			х геодезических измерений (определений)		
27	980893.16	3575901.14	Метод спутниковых геодезических измерений (определений)	0.05	Mt=√(0.04²+0.04²)=0.05
28	980894.92	3575892.94	Метод спутниковых геодезических измерений (определений)	0.05	Mt=√(0.04²+0.04²)=0.05
29	980895.48	3575889.83	Метод спутниковых геодезических измерений (определений)	0.05	Mt=√(0.04²+0.04²)=0.05
25	980902.28	3575890.92	Метод спутниковых геодезических измерений (определений)	0.05	Mt=√(0.04²+0.04²)=0.05
н102у	980908.95	3575862.52	Метод спутниковых геодезических измерений (определений)	0.05	Mt=√(0.04²+0.04²)=0.05
н103у	980900.78	3575860.66	Метод спутниковых геодезических измерений	0.05	Mt=√(0.04²+0.04²)=0.05

			(определений)		
н104у	980899.36	3575860.20	Метод спутниковых геодезических измерений (определений)	0.05	Mt=√(0.04²+0.04²)=0.05
н105у	980898.09	3575859.24	Метод спутниковых геодезических измерений (определений)	0.05	Mt=√(0.04²+0.04²)=0.05
н106у	980896.01	3575857.07	Метод спутниковых геодезических измерений (определений)	0.05	Mt=√(0.04²+0.04²)=0.05
н107у	980895.40	3575855.97	Метод спутниковых геодезических измерений (определений)	0.05	Mt=√(0.04²+0.04²)=0.05
н108у	980897.64	3575846.41	Метод спутниковых геодезических измерений (определений)	0.05	Mt=√(0.04²+0.04²)=0.05
н109у	980899.04	3575832.55	Метод спутниковых геодезических измерений (определений)	0.05	Mt=√(0.04²+0.04²)=0.05
н110у	980902.33	3575818.23	Метод спутниковы	0.05	Mt=√(0.04²+0.04²)=0.05

			х геодезических измерений (определений)		
н77у	980901.52	3575807.37	Метод спутниковых геодезических измерений (определений)	0.05	Mt=√(0.04²+0.04²)=0.05
н76у	980890.99	3575804.76	Метод спутниковых геодезических измерений (определений)	0.05	Mt=√(0.04²+0.04²)=0.05
н75у	980885.29	3575803.28	Метод спутниковых геодезических измерений (определений)	0.05	Mt=√(0.04²+0.04²)=0.05
н25у	980874.41	3575801.65	Метод спутниковых геодезических измерений (определений)	0.05	Mt=√(0.04²+0.04²)=0.05
н26у	980872.46	3575809.71	Метод спутниковых геодезических измерений (определений)	0.05	Mt=√(0.04²+0.04²)=0.05

2. Сведения о частях границ образуемых земельных участков

Обозначение земельного участка :ЗУ7

Обозначение части границ		Горизонтальное проложение (S), м	Описание прохождения части границ	Отметка о наличии земельного спора о местоположении границ земельного участка
от т.	до т.			
1	2	3	4	5

н26у	н27у	5.78	–	–
н27у	н28у	16.29	–	–
н28у	н29у	28.13	–	–
н29у	н30у	11.25	–	–
н30у	н31у	13.02	–	–
н31у	н32у	23.50	–	–
н32у	н33у	6.70	–	–
н33у	н34у	19.70	–	–
н34у	н99у	27.30	–	–
н99у	н100у	1.47	–	–
н100у	н101у	21.21	–	–
н101у	27	14.43	–	–
27	28	8.39	–	–
28	29	3.16	–	–
29	25	6.89	–	–
25	н102у	29.17	–	–
н102у	н103у	8.38	–	–
н103у	н104у	1.49	–	–
н104у	н105у	1.59	–	–
н105у	н106у	3.01	–	–
н106у	н107у	1.26	–	–
н107у	н108у	9.82	–	–
н108у	н109у	13.93	–	–
н109у	н110у	14.69	–	–
н110у	н77у	10.89	–	–
н77у	н76у	10.85	–	–
н76у	н75у	5.89	–	–
н75у	н25у	11.00	–	–
н25у	н26у	8.29	–	–

3. Общие сведения об образуемых земельных участках

Обозначение земельного участка :ЗУ7

№ п/п	Наименование характеристик земельного участка	Значение характеристики
1	2	3
1	Адрес земельного участка	Ханты-Мансийский Автономный округ - Югра АО, Сургут г, Нагорная ул, 15 д
2	Категория земель	Земли населенных пунктов
3	Вид разрешенного использования	в соответствии с классификатором, утвержденным приказом Минэкономразвития России от 01.09.2014 № 540 Среднеэтажная жилая застройка
4	Площадь земельного участка ± величина погрешности определения площади (Р ± ΔР), $м^2$	5096 кв.м ± 8.11 кв.м
5	Формула, примененная для расчета предельной допустимой погрешности определения площади земельного участка (ΔР), $м^2$	$\Delta P = 2 * 0.05 * \sqrt{5096} * \sqrt{((1 + 2.11^2)/(2 * 2.11))} = 8.11$
6	Предельный минимальный и максимальный размеры земельного участка ($Р_{мин}$ и $Р_{макс}$), $м^2$	–

7	Кадастровый или иной номер (обозначение) здания, сооружения, объекта незавершенного строительства, расположенного на земельном участке	86:10:0101207:127,86:10:0000000:18687
8	Кадастровые номера исходных земельных участков	86:10:0101208:61, 86:10:0101208:60, 86:10:0101208:5, земли, находящиеся в государственной или муниципальной собственности
	Иное	
9	Иные сведения	–

4. Сведения о земельных участках, посредством которых обеспечивается доступ (проход или проезд от земельных участков общего пользования) к образуемым земельным участкам

№ п/п	Кадастровый номер или обозначение земельного участка, для которого обеспечивается доступ	Кадастровый номер или обозначение земельного участка, посредством которого обеспечивается доступ
1	**2**	**3**
1	:ЗУ7	земли общего пользования

Сведения об образуемых земельных участках

1. Сведения о характерных точках границ образуемых земельных участков

Обозначение земельного участка :ЗУ8
Зона № МСК-86

Обозначение характерных точек границ	Координаты, м		Метод определения координат	Средняя квадратическая погрешность определения координат характерной точки (M_t), м	Формулы, примененные для расчета средней квадратической погрешности определения координат характерной точки (M_t), м
	X	Y			
1	2	3	6	7	8
н57у	980850.22	3575808.90	Метод спутниковых геодезических измерений (определений)	0.05	$Mt=\sqrt{(0.04^2+0.04^2)}=0.05$
н56у	980842.12	3575807.58	Метод спутниковых геодезических измерений (определений)	0.05	$Mt=\sqrt{(0.04^2+0.04^2)}=0.05$
н55у	980842.33	3575808.46	Метод спутниковых геодезических измерений (определений)	0.05	$Mt=\sqrt{(0.04^2+0.04^2)}=0.05$
н54у	980822.34	3575812.90	Метод спутниковых геодезических измерений (определений)	0.05	$Mt=\sqrt{(0.04^2+0.04^2)}=0.05$
н53у	980816.79	3575814.22	Метод спутниковых геодезических измерений	0.05	$Mt=\sqrt{(0.04^2+0.04^2)}=0.05$

			(определений)		
н52у	980814.60	3575814.07	Метод спутниковых геодезических измерений (определений)	0.05	Mt=√(0.04²+0.04²)=0.05
н111у	980816.65	3575829.23	Метод спутниковых геодезических измерений (определений)	0.05	Mt=√(0.04²+0.04²)=0.05
н112у	980817.38	3575829.94	Метод спутниковых геодезических измерений (определений)	0.05	Mt=√(0.04²+0.04²)=0.05
н113у	980831.41	3575826.63	Метод спутниковых геодезических измерений (определений)	0.05	Mt=√(0.04²+0.04²)=0.05
н114у	980831.20	3575824.38	Метод спутниковых геодезических измерений (определений)	0.05	Mt=√(0.04²+0.04²)=0.05
н115у	980838.13	3575824.05	Метод спутниковых геодезических измерений (определений)	0.05	Mt=√(0.04²+0.04²)=0.05
н116у	980842.95	3575822.84	Метод спутниковы	0.05	Mt=√(0.04²+0.04²)=0.05

			х геодезических измерений (определений)		
н117у	980848.06	3575823.49	Метод спутниковых геодезических измерений (определений)	0.05	Mt=√(0.04²+0.04²)=0.05
н57у	980850.22	3575808.90	Метод спутниковых геодезических измерений (определений)	0.05	Mt=√(0.04²+0.04²)=0.05

2. Сведения о частях границ образуемых земельных участков

Обозначение земельного участка :ЗУ8

Обозначение части границ		Горизонтальное проложение (S), м	Описание прохождения части границ	Отметка о наличии земельного спора о местоположении границ земельного участка
от т.	до т.			
1	2	3	4	5
н57у	н56у	8.21	–	–
н56у	н55у	0.90	–	–
н55у	н54у	20.48	–	–
н54у	н53у	5.70	–	–
н53у	н52у	2.20	–	–
н52у	н111у	15.30	–	–
н111у	н112у	1.02	–	–
н112у	н113у	14.42	–	–
н113у	н114у	2.26	–	–
н114у	н115у	6.94	–	–
н115у	н116у	4.97	–	–
н116у	н117у	5.15	–	–
н117у	н57у	14.75	–	–

3. Общие сведения об образуемых земельных участках

Обозначение земельного участка :ЗУ8

№ п/п	Наименование характеристик земельного участка	Значение характеристики
1	2	3
1	Адрес земельного участка	Ханты-Мансийский Автономный округ - Югра АО, Сургут г, Речная ул, 23 д
2	Категория земель	Земли населенных пунктов
3	Вид разрешенного использования	в соответствии с классификатором, утвержденным приказом Минэкономразвития

		России от 01.09.2014 № 540 Малоэтажная жилая застройка (индивидуальное жилищное строительство; размещение дачных домов и садовых домов)
4	Площадь земельного участка ± величина погрешности определения площади (Р ± ΔР), $м^2$	507 кв.м ± 2.37 кв.м
5	Формула, примененная для расчета предельной допустимой погрешности определения площади земельного участка (ΔР), $м^2$	$\Delta P = 2 * 0.05 * \sqrt{507} * \sqrt{((1 + 1.59^2)/(2 * 1.59))} = 2.37$
6	Предельный минимальный и максимальный размеры земельного участка ($Р_{мин}$ и $Р_{макс}$), $м^2$	–
7	Кадастровый или иной номер (обозначение) здания, сооружения, объекта незавершенного строительства, расположенного на земельном участке	–
8	Кадастровые номера исходных земельных участков	86:10:0101000:709, земли, находящиеся в государственной или муниципальной собственности
	Иное	
9	Иные сведения	–

4. Сведения о земельных участках, посредством которых обеспечивается доступ (проход или проезд от земельных участков общего пользования) к образуемым земельным участкам

№ п/п	Кадастровый номер или обозначение земельного участка, для которого обеспечивается доступ	Кадастровый номер или обозначение земельного участка, посредством которого обеспечивается доступ
1	**2**	**3**
1	:ЗУ8	Земли общего пользования

Сведения об образуемых земельных участках					
1. Сведения о характерных точках границ образуемых земельных участков					
Обозначение земельного участка :ЗУ9 Зона № МСК-86					
Обозначение характерных точек границ	**Координаты, м**		**Метод определения координат**	**Средняя квадратическая погрешность определения координат характерной точки (M_t), м**	**Формулы, примененные для расчета средней квадратической погрешности определения координат характерной точки (M_t), м**
	X	**Y**			
1	**2**	**3**	**6**	**7**	**8**
н118у	980983.07	3575823.53	Метод спутниковых геодезических измерений (определений)	0.05	$Mt=\sqrt{(0.04^2+0.04^2)}=0.05$
н119у	980990.06	3575824.13	Метод спутниковых геодезических измерений (определений)	0.05	$Mt=\sqrt{(0.04^2+0.04^2)}=0.05$
н120у	980988.21	3575827.31	Метод спутниковых геодезических измерений (определений)	0.05	$Mt=\sqrt{(0.04^2+0.04^2)}=0.05$
н121у	980980.87	3575860.72	Метод спутниковых геодезических измерений (определений)	0.05	$Mt=\sqrt{(0.04^2+0.04^2)}=0.05$
н122у	980978.99	3575871.64	Метод спутниковых геодезических измерений	0.05	$Mt=\sqrt{(0.04^2+0.04^2)}=0.05$

			(определений)		
н123у	980975.40	3575871.36	Метод спутниковых геодезических измерений (определений)	0.05	Mt=√(0.04²+0.04²)=0.05
н124у	980969.57	3575870.25	Метод спутниковых геодезических измерений (определений)	0.05	Mt=√(0.04²+0.04²)=0.05
н125у	980951.27	3575866.41	Метод спутниковых геодезических измерений (определений)	0.05	Mt=√(0.04²+0.04²)=0.05
н126у	980949.63	3575866.09	Метод спутниковых геодезических измерений (определений)	0.05	Mt=√(0.04²+0.04²)=0.05
н127у	980931.68	3575862.28	Метод спутниковых геодезических измерений (определений)	0.05	Mt=√(0.04²+0.04²)=0.05
н128у	980929.62	3575861.85	Метод спутниковых геодезических измерений (определений)	0.05	Mt=√(0.04²+0.04²)=0.05
н129у	980923.22	3575860.52	Метод спутниковы	0.05	Mt=√(0.04²+0.04²)=0.05

			х геодезических измерений (определений)		
н130у	980916.48	3575859.10	Метод спутниковых геодезических измерений (определений)	0.05	$Mt=\sqrt{(0.04^2+0.04^2)}=0.05$
н131у	980915.49	3575864.01	Метод спутниковых геодезических измерений (определений)	0.05	$Mt=\sqrt{(0.04^2+0.04^2)}=0.05$
н102у	980908.95	3575862.52	Метод спутниковых геодезических измерений (определений)	0.05	$Mt=\sqrt{(0.04^2+0.04^2)}=0.05$
н103у	980900.78	3575860.66	Метод спутниковых геодезических измерений (определений)	0.05	$Mt=\sqrt{(0.04^2+0.04^2)}=0.05$
н104у	980899.36	3575860.20	Метод спутниковых геодезических измерений (определений)	0.05	$Mt=\sqrt{(0.04^2+0.04^2)}=0.05$
н105у	980898.09	3575859.24	Метод спутниковых геодезических измерений	0.05	$Mt=\sqrt{(0.04^2+0.04^2)}=0.05$

			(определений)		
н106у	980896.01	3575857.07	Метод спутниковых геодезических измерений (определений)	0.05	Mt=√(0.04²+0.04²)=0.05
н107у	980895.40	3575855.97	Метод спутниковых геодезических измерений (определений)	0.05	Mt=√(0.04²+0.04²)=0.05
н108у	980897.64	3575846.41	Метод спутниковых геодезических измерений (определений)	0.05	Mt=√(0.04²+0.04²)=0.05
н109у	980899.04	3575832.55	Метод спутниковых геодезических измерений (определений)	0.05	Mt=√(0.04²+0.04²)=0.05
н110у	980902.33	3575818.23	Метод спутниковых геодезических измерений (определений)	0.05	Mt=√(0.04²+0.04²)=0.05
н77у	980901.52	3575807.37	Метод спутниковых геодезических измерений (определений)	0.05	Mt=√(0.04²+0.04²)=0.05
н78у	980914.18	3575785.73	Метод спутниковы	0.05	Mt=√(0.04²+0.04²)=0.05

			х геодезических измерений (определений)		
н132у	980914.49	3575785.80	Метод спутниковых геодезических измерений (определений)	0.05	Mt=√(0.04²+0.04²)=0.05
н133у	980932.82	3575789.67	Метод спутниковых геодезических измерений (определений)	0.05	Mt=√(0.04²+0.04²)=0.05
н134у	980929.89	3575806.74	Метод спутниковых геодезических измерений (определений)	0.05	Mt=√(0.04²+0.04²)=0.05
н135у	980971.61	3575815.87	Метод спутниковых геодезических измерений (определений)	0.05	Mt=√(0.04²+0.04²)=0.05
н118у	980983.07	3575823.53	Метод спутниковых геодезических измерений (определений)	0.05	Mt=√(0.04²+0.04²)=0.05

2. Сведения о частях границ образуемых земельных участков

Обозначение земельного участка :ЗУ9

Обозначение части границ		**Горизонтальное проложение (S), м**	**Описание прохождения части границ**	**Отметка о наличии земельного спора о местоположении границ земельного участка**
от т.	**до т.**			
1	**2**	**3**	**4**	**5**

н118у	н119у	7.02	–	–
н119у	н120у	3.68	–	–
н120у	н121у	34.21	–	–
н121у	н122у	11.08	–	–
н122у	н123у	3.60	–	–
н123у	н124у	5.93	–	–
н124у	н125у	18.70	–	–
н125у	н126у	1.67	–	–
н126у	н127у	18.35	–	–
н127у	н128у	2.10	–	–
н128у	н129у	6.54	–	–
н129у	н130у	6.89	–	–
н130у	н131у	5.01	–	–
н131у	н102у	6.71	–	–
н102у	н103у	8.38	–	–
н103у	н104у	1.49	–	–
н104у	н105у	1.59	–	–
н105у	н106у	3.01	–	–
н106у	н107у	1.26	–	–
н107у	н108у	9.82	–	–
н108у	н109у	13.93	–	–
н109у	н110у	14.69	–	–
н110у	н77у	10.89	–	–
н77у	н78у	25.07	–	–
н78у	н132у	0.32	–	–
н132у	н133у	18.73	–	–
н133у	н134у	17.32	–	–
н134у	н135у	42.71	–	–
н135у	н118у	13.78	–	–

3. Общие сведения об образуемых земельных участках

Обозначение земельного участка :ЗУ9

№ п/п	Наименование характеристик земельного участка	Значение характеристики
1	2	3
1	Адрес земельного участка	Ханты-Мансийский Автономный округ - Югра АО, Сургут г, Нагорная ул, 13 д
2	Категория земель	Земли населенных пунктов
3	Вид разрешенного использования	в соответствии с классификатором, утвержденным приказом Минэкономразвития России от 01.09.2014 № 540 Среднеэтажная жилая застройка
4	Площадь земельного участка ± величина погрешности определения площади (Р ± ΔР), $м^2$	5054 кв.м ± 7.13 кв.м
5	Формула, примененная для расчета предельной допустимой погрешности определения площади земельного участка (ΔР), $м^2$	$\Delta P = 2 * 0.05 * \sqrt{5054} * \sqrt{((1 + 1.10^2)/(2 * 1.10))} = 7.13$
6	Предельный минимальный и максимальный размеры земельного участка ($Р_{мин}$ и $Р_{макс}$), $м^2$	–

7	Кадастровый или иной номер (обозначение) здания, сооружения, объекта незавершенного строительства, расположенного на земельном участке	86:10:0101207:136
8	Кадастровые номера исходных земельных участков	86:10:0101208:5, 86:10:0101208:60, 86:10:0101208:38, земли, находящиеся в государственной или муниципальной собственности
	Иное	
9	Иные сведения	–

4. Сведения о земельных участках, посредством которых обеспечивается доступ (проход или проезд от земельных участков общего пользования) к образуемым земельным участкам

№ п/п	Кадастровый номер или обозначение земельного участка, для которого обеспечивается доступ	Кадастровый номер или обозначение земельного участка, посредством которого обеспечивается доступ
1	**2**	**3**
1	:ЗУ9	:ЗУ7

Сведения об образуемых земельных участках

1. Сведения о характерных точках границ образуемых земельных участков

Обозначение земельного участка :ЗУ10
Зона № МСК-86

Обозначение характерных точек границ	Координаты, м		Метод определения координат	Средняя квадратическая погрешность определения координат характерной точки (M_t), м	Формулы, примененные для расчета средней квадратической погрешности определения координат характерной точки (M_t), м
	X	Y			
1	2	3	6	7	8
н26у	980900.08	3575902.36	Метод спутниковых геодезических измерений (определений)	0.05	$Mt=\sqrt{(0.04^2+0.04^2)}=0.05$
н25у	980902.28	3575890.92	Метод спутниковых геодезических измерений (определений)	0.05	$Mt=\sqrt{(0.04^2+0.04^2)}=0.05$
н102у	980908.95	3575862.52	Метод спутниковых геодезических измерений (определений)	0.05	$Mt=\sqrt{(0.04^2+0.04^2)}=0.05$
н131у	980915.49	3575864.01	Метод спутниковых геодезических измерений (определений)	0.05	$Mt=\sqrt{(0.04^2+0.04^2)}=0.05$
н130у	980916.48	3575859.10	Метод спутниковых геодезических измерений (определени	0.05	$Mt=\sqrt{(0.04^2+0.04^2)}=0.05$

			й)		
н129у	980923.22	3575860.52	Метод спутниковых геодезических измерений (определений)	0.05	Mt=√(0.04²+0.04²)=0.05
н128у	980929.62	3575861.85	Метод спутниковых геодезических измерений (определений)	0.05	Mt=√(0.04²+0.04²)=0.05
н127у	980931.68	3575862.28	Метод спутниковых геодезических измерений (определений)	0.05	Mt=√(0.04²+0.04²)=0.05
н126у	980949.63	3575866.09	Метод спутниковых геодезических измерений (определений)	0.05	Mt=√(0.04²+0.04²)=0.05
н125у	980951.27	3575866.41	Метод спутниковых геодезических измерений (определений)	0.05	Mt=√(0.04²+0.04²)=0.05
н124у	980969.57	3575870.25	Метод спутниковых геодезических измерений (определений)	0.05	Mt=√(0.04²+0.04²)=0.05
н123у	980975.40	3575871.36	Метод спутниковых геодезическ	0.05	Mt=√(0.04²+0.04²)=0.05

			их измерений (определений)		
н122у	980978.99	3575871.64	Метод спутниковых геодезических измерений (определений)	0.05	Mt=√(0.04²+0.04²)=0.05
н136у	980982.35	3575875.12	Метод спутниковых геодезических измерений (определений)	0.05	Mt=√(0.04²+0.04²)=0.05
н137у	981020.57	3575883.79	Метод спутниковых геодезических измерений (определений)	0.05	Mt=√(0.04²+0.04²)=0.05
н138у	981013.14	3575915.82	Метод спутниковых геодезических измерений (определений)	0.05	Mt=√(0.04²+0.04²)=0.05
н139у	981012.40	3575919.02	Метод спутниковых геодезических измерений (определений)	0.05	Mt=√(0.04²+0.04²)=0.05
15	980966.85	3575909.92	Метод спутниковых геодезических измерений (определений)	0.05	Mt=√(0.04²+0.04²)=0.05
14	980965.22	3575915.92	Метод	0.05	Mt=√(0.04²+0.04²)=0.05

			спутниковых геодезических измерений (определений)		
н140у	980955.85	3575914.00	Метод спутниковых геодезических измерений (определений)	0.05	$Mt=\sqrt{(0.04^2+0.04^2)}=0.05$
н141у	980955.23	3575916.06	Метод спутниковых геодезических измерений (определений)	0.05	$Mt=\sqrt{(0.04^2+0.04^2)}=0.05$
н142у	980899.89	3575903.35	Метод спутниковых геодезических измерений (определений)	0.05	$Mt=\sqrt{(0.04^2+0.04^2)}=0.05$
н26у	980900.08	3575902.36	Метод спутниковых геодезических измерений (определений)	0.05	$Mt=\sqrt{(0.04^2+0.04^2)}=0.05$
–	–	–	–	–	–
30	980962.39	3575904.24	Метод спутниковых геодезических измерений (определений)	0.05	$Mt=\sqrt{(0.04^2+0.04^2)}=0.05$
31	980955.92	3575902.66	Метод спутниковых геодезических	0.05	$Mt=\sqrt{(0.04^2+0.04^2)}=0.05$

			измерений (определений)		
32	980954.24	3575909.45	Метод спутниковых геодезических измерений (определений)	0.05	Mt=√(0.04²+0.04²)=0.05
33	980960.70	3575911.02	Метод спутниковых геодезических измерений (определений)	0.05	Mt=√(0.04²+0.04²)=0.05
30	980962.39	3575904.24	Метод спутниковых геодезических измерений (определений)	0.05	Mt=√(0.04²+0.04²)=0.05

2. Сведения о частях границ образуемых земельных участков

Обозначение земельного участка :ЗУ10

Обозначение части границ		Горизонтальное проложение (S), м	Описание прохождения части границ	Отметка о наличии земельного спора о местоположении границ земельного участка
от т.	до т.			
1	2	3	4	5
н26у	н25у	11.65	–	–
н25у	н102у	29.17	–	–
н102у	н131у	6.71	–	–
н131у	н130у	5.01	–	–
н130у	н129у	6.89	–	–
н129у	н128у	6.54	–	–
н128у	н127у	2.10	–	–
н127у	н126у	18.35	–	–
н126у	н125у	1.67	–	–
н125у	н124у	18.70	–	–
н124у	н123у	5.93	–	–
н123у	н122у	3.60	–	–
н122у	н136у	4.84	–	–
н136у	н137у	39.19	–	–
н137у	н138у	32.88	–	–
н138у	н139у	3.28	–	–
н139у	15	46.45	–	–
15	14	6.22	–	–
14	н140у	9.56	–	–

н140у	н141у	2.15	–	–
н141у	н142у	56.78	–	–
н142у	н26у	1.01	–	–
–	–	–	–	–
30	31	6.66	–	–
31	32	6.99	–	–
32	33	6.65	–	–
33	30	6.99	–	–

3. Общие сведения об образуемых земельных участках

Обозначение земельного участка :ЗУ10

№ п/п	Наименование характеристик земельного участка	Значение характеристики
1	2	3
1	Адрес земельного участка	Ханты-Мансийский Автономный округ - Югра АО, Сургут г, Нагорная ул, 11 д
2	Категория земель	Земли населенных пунктов
3	Вид разрешенного использования	в соответствии с классификатором, утвержденным приказом Минэкономразвития России от 01.09.2014 № 540 Среднеэтажная жилая застройка
4	Площадь земельного участка ± величина погрешности определения площади (Р ± ΔР), $м^2$	4795 кв.м ± 7.75 кв.м
5	Формула, примененная для расчета предельной допустимой погрешности определения площади земельного участка (ΔР), $м^2$	$\Delta P = 2 * 0.05 * \sqrt{4795} * \sqrt{((1 + 2.01^2)/(2 * 2.01))} = 7.75$
6	Предельный минимальный и максимальный размеры земельного участка ($Р_{мин}$ и $Р_{макс}$), $м^2$	–
7	Кадастровый или иной номер (обозначение) здания, сооружения, объекта незавершенного строительства, расположенного на земельном участке	–
8	Кадастровые номера исходных земельных участков	86:10:0101208:9, 86:10:0101208:51, 86:10:0101208:60, земли, находящиеся в государственной или муниципальной собственности
	Иное	
9	Иные сведения	–

4. Сведения о земельных участках, посредством которых обеспечивается доступ (проход или проезд от земельных участков общего пользования) к образуемым земельным участкам

№ п/п	Кадастровый номер или обозначение земельного участка, для которого обеспечивается доступ	Кадастровый номер или обозначение земельного участка, посредством которого обеспечивается доступ
1	2	3
1	:ЗУ10	:ЗУ7

Сведения об образуемых земельных участках

1. Сведения о характерных точках границ образуемых земельных участков

Обозначение земельного участка :ЗУ11
Зона № МСК-86

Обозначение характерных точек границ	Координаты, м		Метод определения координат	Средняя квадратическая погрешность определения координат характерной точки (M_t), м	Формулы, примененные для расчета средней квадратической погрешности определения координат характерной точки (M_t), м
	X	Y			
1	2	3	6	7	8
11	980918.25	3575950.08	Метод спутниковых геодезических измерений (определений)	0.05	$Mt=\sqrt{(0.04^2+0.04^2)}=0.05$
н143у	980919.39	3575944.89	Метод спутниковых геодезических измерений (определений)	0.05	$Mt=\sqrt{(0.04^2+0.04^2)}=0.05$
н144у	980877.66	3575935.52	Метод спутниковых геодезических измерений (определений)	0.05	$Mt=\sqrt{(0.04^2+0.04^2)}=0.05$
н145у	980878.60	3575931.93	Метод спутниковых геодезических измерений (определений)	0.05	$Mt=\sqrt{(0.04^2+0.04^2)}=0.05$
н100у	980877.72	3575931.73	Метод спутниковых геодезических измерений	0.05	$Mt=\sqrt{(0.04^2+0.04^2)}=0.05$

			(определений)		
н101у	980882.74	3575911.12	Метод спутниковых геодезических измерений (определений)	0.05	Mt=√(0.04²+0.04²)=0.05
27	980893.16	3575901.14	Метод спутниковых геодезических измерений (определений)	0.05	Mt=√(0.04²+0.04²)=0.05
26	980900.08	3575902.36	Метод спутниковых геодезических измерений (определений)	0.05	Mt=√(0.04²+0.04²)=0.05
н142у	980899.89	3575903.35	Метод спутниковых геодезических измерений (определений)	0.05	Mt=√(0.04²+0.04²)=0.05
н141у	980955.23	3575916.06	Метод спутниковых геодезических измерений (определений)	0.05	Mt=√(0.04²+0.04²)=0.05
н140у	980955.85	3575914.00	Метод спутниковых геодезических измерений (определений)	0.05	Mt=√(0.04²+0.04²)=0.05
14	980965.22	3575915.92	Метод спутниковы	0.05	Mt=√(0.04²+0.04²)=0.05

			х геодезических измерений (определений)		
13	980964.01	3575920.79	Метод спутниковых геодезических измерений (определений)	0.05	Mt=√(0.04²+0.04²)=0.05
12	980955.40	3575957.00	Метод спутниковых геодезических измерений (определений)	0.05	Mt=√(0.04²+0.04²)=0.05
11	980918.25	3575950.08	Метод спутниковых геодезических измерений (определений)	0.05	Mt=√(0.04²+0.04²)=0.05

2. Сведения о частях границ образуемых земельных участков

Обозначение земельного участка :ЗУ11

Обозначение части границ		**Горизонтальное проложение (S), м**	**Описание прохождения части границ**	**Отметка о наличии земельного спора о местоположении границ земельного участка**
от т.	**до т.**			
1	**2**	**3**	**4**	**5**
11	н143у	5.31	–	–
н143у	н144у	42.77	–	–
н144у	н145у	3.71	–	–
н145у	н100у	0.90	–	–
н100у	н101у	21.21	–	–
н101у	27	14.43	–	–
27	26	7.03	–	–
26	н142у	1.01	–	–
н142у	н141у	56.78	–	–
н141у	н140у	2.15	–	–
н140у	14	9.56	–	–
14	13	5.02	–	–
13	12	37.22	–	–
12	11	37.79	–	–

3. Общие сведения об образуемых земельных участках

Обозначение земельного участка :ЗУ11		
№ п/п	**Наименование характеристик земельного участка**	**Значение характеристики**
1	**2**	**3**
1	Адрес земельного участка	Ханты-Мансийский Автономный округ - Югра АО, Сургут г, Нагорная ул, 3 д
2	Категория земель	Земли населенных пунктов
3	Вид разрешенного использования	в соответствии с классификатором, утвержденным приказом Минэкономразвития России от 01.09.2014 № 540 Среднеэтажная жилая застройка
4	Площадь земельного участка ± величина погрешности определения площади (Р ± ΔР), $м^2$	3096 кв.м ± 5.84 кв.м
5	Формула, примененная для расчета предельной допустимой погрешности определения площади земельного участка (ΔР), $м^2$	$\Delta P = 2 * 0.05 * \sqrt{3096} * \sqrt{((1 + 1.57^2)/(2 * 1.57))} = 5.84$
6	Предельный минимальный и максимальный размеры земельного участка ($Р_{мин}$ и $Р_{макс}$), $м^2$	–
7	Кадастровый или иной номер (обозначение) здания, сооружения, объекта незавершенного строительства, расположенного на земельном участке	–
8	Кадастровые номера исходных земельных участков	земли, находящиеся в государственной или муниципальной собственности
	Иное	
9	Иные сведения	–

4. Сведения о земельных участках, посредством которых обеспечивается доступ (проход или проезд от земельных участков общего пользования) к образуемым земельным участкам

№ п/п	**Кадастровый номер или обозначение земельного участка, для которого обеспечивается доступ**	**Кадастровый номер или обозначение земельного участка, посредством которого обеспечивается доступ**
1	**2**	**3**
1	:ЗУ11	:ЗУ7

Сведения об образуемых земельных участках					
1. Сведения о характерных точках границ образуемых земельных участков					
Обозначение земельного участка :ЗУ12 Зона № МСК-86					
Обозначение характерных точек границ	**Координаты, м**		**Метод определения координат**	**Средняя квадратическая погрешность определения координат характерной точки (M_t), м**	**Формулы, примененные для расчета средней квадратической погрешности определения координат характерной точки (M_t), м**
	X	**Y**			
1	**2**	**3**	**6**	**7**	**8**
9	980907.73	3575999.06	Метод спутниковых геодезических измерений (определений)	0.05	$Mt=\sqrt{(0.04^2+0.04^2)}=0.05$
н146у	980901.48	3576035.85	Метод спутниковых геодезических измерений (определений)	0.05	$Mt=\sqrt{(0.04^2+0.04^2)}=0.05$
н147у	980900.10	3576034.07	Метод спутниковых геодезических измерений (определений)	0.05	$Mt=\sqrt{(0.04^2+0.04^2)}=0.05$
н148у	980887.30	3576015.93	Метод спутниковых геодезических измерений (определений)	0.05	$Mt=\sqrt{(0.04^2+0.04^2)}=0.05$
н149у	980876.08	3576000.69	Метод спутниковых геодезических измерений	0.05	$Mt=\sqrt{(0.04^2+0.04^2)}=0.05$

			(определений)		
н150у	980866.69	3575986.72	Метод спутниковых геодезических измерений (определений)	0.05	Mt=√(0.04²+0.04²)=0.05
н151у	980858.50	3575972.02	Метод спутниковых геодезических измерений (определений)	0.05	Mt=√(0.04²+0.04²)=0.05
н152у	980855.21	3575964.81	Метод спутниковых геодезических измерений (определений)	0.05	Mt=√(0.04²+0.04²)=0.05
н153у	980856.70	3575964.74	Метод спутниковых геодезических измерений (определений)	0.05	Mt=√(0.04²+0.04²)=0.05
н154у	980857.08	3575950.40	Метод спутниковых геодезических измерений (определений)	0.05	Mt=√(0.04²+0.04²)=0.05
н155у	980857.68	3575950.42	Метод спутниковых геодезических измерений (определений)	0.05	Mt=√(0.04²+0.04²)=0.05
н156у	980857.77	3575946.09	Метод спутниковы	0.05	Mt=√(0.04²+0.04²)=0.05

			х геодезических измерений (определений)		
н157у	980847.74	3575947.02	Метод спутниковых геодезических измерений (определений)	0.05	Mt=√(0.04²+0.04²)=0.05
н158у	980844.07	3575937.62	Метод спутниковых геодезических измерений (определений)	0.05	Mt=√(0.04²+0.04²)=0.05
н14у	980841.02	3575928.20	Метод спутниковых геодезических измерений (определений)	0.05	Mt=√(0.04²+0.04²)=0.05
н34у	980849.66	3575925.40	Метод спутниковых геодезических измерений (определений)	0.05	Mt=√(0.04²+0.04²)=0.05
н99у	980876.29	3575931.41	Метод спутниковых геодезических измерений (определений)	0.05	Mt=√(0.04²+0.04²)=0.05
н100у	980877.72	3575931.73	Метод спутниковых геодезических измерений	0.05	Mt=√(0.04²+0.04²)=0.05

			(определений)		
н145у	980878.60	3575931.93	Метод спутниковых геодезических измерений (определений)	0.05	Mt=√(0.04²+0.04²)=0.05
н144у	980877.66	3575935.52	Метод спутниковых геодезических измерений (определений)	0.05	Mt=√(0.04²+0.04²)=0.05
н143у	980919.39	3575944.89	Метод спутниковых геодезических измерений (определений)	0.05	Mt=√(0.04²+0.04²)=0.05
11	980918.25	3575950.08	Метод спутниковых геодезических измерений (определений)	0.05	Mt=√(0.04²+0.04²)=0.05
10	980912.10	3575978.22	Метод спутниковых геодезических измерений (определений)	0.05	Mt=√(0.04²+0.04²)=0.05
9	980907.73	3575999.06	Метод спутниковых геодезических измерений (определений)	0.05	Mt=√(0.04²+0.04²)=0.05
2. Сведения о частях границ образуемых земельных участков					
Обозначение земельного участка :ЗУ12					

Обозначение части границ		Горизонтальное проложение (S), м	Описание прохождения части границ	Отметка о наличии земельного спора о местоположении границ земельного участка
от т.	до т.			
1	2	3	4	5
9	н146у	37.32	–	–
н146у	н147у	2.25	–	–
н147у	н148у	22.20	–	–
н148у	н149у	18.92	–	–
н149у	н150у	16.83	–	–
н150у	н151у	16.83	–	–
н151у	н152у	7.93	–	–
н152у	н153у	1.49	–	–
н153у	н154у	14.35	–	–
н154у	н155у	0.60	–	–
н155у	н156у	4.33	–	–
н156у	н157у	10.07	–	–
н157у	н158у	10.09	–	–
н158у	н14у	9.90	–	–
н14у	н34у	9.08	–	–
н34у	н99у	27.30	–	–
н99у	н100у	1.47	–	–
н100у	н145у	0.90	–	–
н145у	н144у	3.71	–	–
н144у	н143у	42.77	–	–
н143у	11	5.31	–	–
11	10	28.80	–	–
10	9	21.29	–	–

3. Общие сведения об образуемых земельных участках

Обозначение земельного участка :ЗУ12

№ п/п	Наименование характеристик земельного участка	Значение характеристики
1	2	3
1	Адрес земельного участка	Ханты-Мансийский Автономный округ - Югра АО, Сургут г, Нагорная ул, 5Б, 5В
2	Категория земель	Земли населенных пунктов
3	Вид разрешенного использования	в соответствии с классификатором, утвержденным приказом Минэкономразвития России от 01.09.2014 № 540 Многоэтажная жилая застройка (высотная застройка)
4	Площадь земельного участка ± величина погрешности определения площади (Р ± ΔР), $м^2$	4189 кв.м ± 6.66 кв.м
5	Формула, примененная для расчета предельной допустимой погрешности определения площади земельного участка (ΔР), $м^2$	$\Delta P = 2 * 0.05 * \sqrt{4189} * \sqrt{((1 + 1.41^2)/(2 * 1.41))} = 6.66$
6	Предельный минимальный и максимальный размеры земельного участка ($Р_{мин}$ и $Р_{макс}$), $м^2$	–
7	Кадастровый или иной номер	86:10:0101207:165,86:10:0101207:118

	(обозначение) здания, сооружения, объекта незавершенного строительства, расположенного на земельном участке	
8	Кадастровые номера исходных земельных участков	86:10:0101208:32, 86:10:0101208:54, земли, находящиеся в государственной или муниципальной собственности
	Иное	
9	Иные сведения	–

4. Сведения о земельных участках, посредством которых обеспечивается доступ (проход или проезд от земельных участков общего пользования) к образуемым земельным участкам

№ п/п	Кадастровый номер или обозначение земельного участка, для которого обеспечивается доступ	Кадастровый номер или обозначение земельного участка, посредством которого обеспечивается доступ
1	**2**	**3**
1	:ЗУ12	земли общего пользования

Сведения об образуемых земельных участках					
1. Сведения о характерных точках границ образуемых земельных участков					
Обозначение земельного участка :ЗУ13 Зона № МСК-86					
Обозначение характерных точек границ	**Координаты, м**		**Метод определения координат**	**Средняя квадратическая погрешность определения координат характерной точки (M_t), м**	**Формулы, примененные для расчета средней квадратической погрешности определения координат характерной точки (M_t), м**
	X	**Y**			
1	**2**	**3**	**6**	**7**	**8**
9	980907.73	3575999.06	Метод спутниковых геодезических измерений (определений)	0.05	$Mt=\sqrt{(0.04^2+0.04^2)}=0.05$
н146у	980901.48	3576035.85	Метод спутниковых геодезических измерений (определений)	0.05	$Mt=\sqrt{(0.04^2+0.04^2)}=0.05$
н159у	980917.25	3576038.73	Метод спутниковых геодезических измерений (определений)	0.05	$Mt=\sqrt{(0.04^2+0.04^2)}=0.05$
н160у	980914.67	3576051.98	Метод спутниковых геодезических измерений (определений)	0.05	$Mt=\sqrt{(0.04^2+0.04^2)}=0.05$
н161у	980937.06	3576076.24	Метод спутниковых геодезических измерений	0.05	$Mt=\sqrt{(0.04^2+0.04^2)}=0.05$

			(определений)		
н162у	980944.95	3576078.25	Метод спутниковых геодезических измерений (определений)	0.05	Mt=√(0.04²+0.04²)=0.05
н163у	980944.60	3576079.74	Метод спутниковых геодезических измерений (определений)	0.05	Mt=√(0.04²+0.04²)=0.05
н164у	980943.90	3576082.79	Метод спутниковых геодезических измерений (определений)	0.05	Mt=√(0.04²+0.04²)=0.05
н165у	980960.22	3576098.52	Метод спутниковых геодезических измерений (определений)	0.05	Mt=√(0.04²+0.04²)=0.05
н166у	980982.74	3576119.03	Метод спутниковых геодезических измерений (определений)	0.05	Mt=√(0.04²+0.04²)=0.05
н167у	980986.37	3576106.55	Метод спутниковых геодезических измерений (определений)	0.05	Mt=√(0.04²+0.04²)=0.05
н168у	980979.09	3576104.31	Метод спутниковы	0.05	Mt=√(0.04²+0.04²)=0.05

			х геодезических измерений (определений)		
н169у	980982.64	3576092.68	Метод спутниковых геодезических измерений (определений)	0.05	Mt=√(0.04²+0.04²)=0.05
н170у	980989.76	3576094.87	Метод спутниковых геодезических измерений (определений)	0.05	Mt=√(0.04²+0.04²)=0.05
н171у	980990.37	3576092.76	Метод спутниковых геодезических измерений (определений)	0.05	Mt=√(0.04²+0.04²)=0.05
н172у	980992.13	3576086.69	Метод спутниковых геодезических измерений (определений)	0.05	Mt=√(0.04²+0.04²)=0.05
н173у	980960.41	3576079.05	Метод спутниковых геодезических измерений (определений)	0.05	Mt=√(0.04²+0.04²)=0.05
н174у	980959.40	3576078.81	Метод спутниковых геодезических измерений	0.05	Mt=√(0.04²+0.04²)=0.05

			(определений)		
н175у	980959.92	3576076.68	Метод спутниковых геодезических измерений (определений)	0.05	Mt=√(0.04²+0.04²)=0.05
н176у	980961.75	3576069.86	Метод спутниковых геодезических измерений (определений)	0.05	Mt=√(0.04²+0.04²)=0.05
н177у	980962.70	3576064.77	Метод спутниковых геодезических измерений (определений)	0.05	Mt=√(0.04²+0.04²)=0.05
н178у	980967.37	3576043.29	Метод спутниковых геодезических измерений (определений)	0.05	Mt=√(0.04²+0.04²)=0.05
н179у	980970.23	3576043.81	Метод спутниковых геодезических измерений (определений)	0.05	Mt=√(0.04²+0.04²)=0.05
н180у	980974.84	3576024.44	Метод спутниковых геодезических измерений (определений)	0.05	Mt=√(0.04²+0.04²)=0.05
н181у	980973.25	3576024.04	Метод спутниковы	0.05	Mt=√(0.04²+0.04²)=0.05

			х геодезических измерений (определений)		
7	980975.10	3576016.36	Метод спутниковых геодезических измерений (определений)	0.05	Mt=√(0.04²+0.04²)=0.05
8	980931.72	3576005.33	Метод спутниковых геодезических измерений (определений)	0.05	Mt=√(0.04²+0.04²)=0.05
9	980907.73	3575999.06	Метод спутниковых геодезических измерений (определений)	0.05	Mt=√(0.04²+0.04²)=0.05

2. Сведения о частях границ образуемых земельных участков

Обозначение земельного участка :ЗУ13

Обозначение части границ		**Горизонтальное проложение (S), м**	**Описание прохождения части границ**	**Отметка о наличии земельного спора о местоположении границ земельного участка**
от т.	**до т.**			
1	**2**	**3**	**4**	**5**
9	н146у	37.32	–	–
н146у	н159у	16.03	–	–
н159у	н160у	13.50	–	–
н160у	н161у	33.01	–	–
н161у	н162у	8.14	–	–
н162у	н163у	1.53	–	–
н163у	н164у	3.13	–	–
н164у	н165у	22.67	–	–
н165у	н166у	30.46	–	–
н166у	н167у	13.00	–	–
н167у	н168у	7.62	–	–
н168у	н169у	12.16	–	–
н169у	н170у	7.45	–	–
н170у	н171у	2.20	–	–
н171у	н172у	6.32	–	–

н172у	н173у	32.63	–	–
н173у	н174у	1.04	–	–
н174у	н175у	2.19	–	–
н175у	н176у	7.06	–	–
н176у	н177у	5.18	–	–
н177у	н178у	21.98	–	–
н178у	н179у	2.91	–	–
н179у	н180у	19.91	–	–
н180у	н181у	1.64	–	–
н181у	7	7.90	–	–
7	8	44.76	–	–
8	9	24.80	–	–

3. Общие сведения об образуемых земельных участках

Обозначение земельного участка :ЗУ13

№ п/п	Наименование характеристик земельного участка	Значение характеристики
1	2	3
1	Адрес земельного участка	Ханты-Мансийский Автономный округ - Югра АО, Сургут г, Нагорная ул, д. 6 квартира 1, д. 6 кв. 2, д. 8
2	Категория земель	Земли населенных пунктов
3	Вид разрешенного использования	в соответствии с классификатором, утвержденным приказом Минэкономразвития России от 01.09.2014 № 540 Многоэтажная жилая застройка (высотная застройка)
4	Площадь земельного участка ± величина погрешности определения площади (Р ± ΔР), $м^2$	4666 кв.м ± 6.96 кв.м
5	Формула, примененная для расчета предельной допустимой погрешности определения площади земельного участка (ΔР), $м^2$	$\Delta P = 2 * 0.05 * \sqrt{4666} * \sqrt{((1 + 1.32^2)/(2 * 1.32))} = 6.96$
6	Предельный минимальный и максимальный размеры земельного участка ($Р_{мин}$ и $Р_{макс}$), $м^2$	–
7	Кадастровый или иной номер (обозначение) здания, сооружения, объекта незавершенного строительства, расположенного на земельном участке	86:10:0000000:21213,86:10:0000000:19276,86:10:0101208:378
8	Кадастровые номера исходных земельных участков	86:10:0101209:18, 86:10:0101208:21, 86:10:0101208:47, 86:10:0101208:146, 86:10:0101208:152, земли, находящиеся в государственной или муниципальной собственности
	Иное	
9	Иные сведения	–

4. Сведения о земельных участках, посредством которых обеспечивается доступ (проход или проезд от земельных участков общего пользования) к образуемым земельным участкам

№ п/п	Кадастровый номер или обозначение земельного участка, для которого	Кадастровый номер или обозначение земельного участка, посредством которого обеспечивается

	обеспечивается доступ	доступ
1	**2**	**3**
1	:ЗУ13	земли общего пользования

Сведения об образуемых земельных участках					
1. Сведения о характерных точках границ образуемых земельных участков					
Обозначение земельного участка :ЗУ14 Зона № МСК-86					
Обозначение характерных точек границ	**Координаты, м**		**Метод определения координат**	**Средняя квадратическая погрешность определения координат характерной точки (M_t), м**	**Формулы, примененные для расчета средней квадратической погрешности определения координат характерной точки (M_t), м**
	X	**Y**			
1	**2**	**3**	**6**	**7**	**8**
н182у	981052.97	3575989.11	Метод спутниковых геодезических измерений (определений)	0.05	$Mt=\sqrt{(0.04^2+0.04^2)}=0.05$
н183у	981068.68	3575992.49	Метод спутниковых геодезических измерений (определений)	0.05	$Mt=\sqrt{(0.04^2+0.04^2)}=0.05$
н184у	981075.02	3575993.86	Метод спутниковых геодезических измерений (определений)	0.05	$Mt=\sqrt{(0.04^2+0.04^2)}=0.05$
н185у	981073.30	3576001.56	Метод спутниковых геодезических измерений (определений)	0.05	$Mt=\sqrt{(0.04^2+0.04^2)}=0.05$
н186у	981051.65	3576091.78	Метод спутниковых геодезических измерений	0.05	$Mt=\sqrt{(0.04^2+0.04^2)}=0.05$

			(определений)		
н187у	981050.03	3576098.05	Метод спутниковых геодезических измерений (определений)	0.05	Mt=√(0.04²+0.04²)=0.05
н188у	981049.46	3576100.50	Метод спутниковых геодезических измерений (определений)	0.05	Mt=√(0.04²+0.04²)=0.05
н172у	980992.13	3576086.69	Метод спутниковых геодезических измерений (определений)	0.05	Mt=√(0.04²+0.04²)=0.05
н173у	980960.41	3576079.05	Метод спутниковых геодезических измерений (определений)	0.05	Mt=√(0.04²+0.04²)=0.05
н174у	980959.40	3576078.81	Метод спутниковых геодезических измерений (определений)	0.05	Mt=√(0.04²+0.04²)=0.05
н175у	980959.92	3576076.68	Метод спутниковых геодезических измерений (определений)	0.05	Mt=√(0.04²+0.04²)=0.05
н176у	980961.75	3576069.86	Метод спутниковы	0.05	Mt=√(0.04²+0.04²)=0.05

			х геодезических измерений (определений)		
н177у	980962.70	3576064.77	Метод спутниковых геодезических измерений (определений)	0.05	Mt=√(0.04²+0.04²)=0.05
н178у	980967.37	3576043.29	Метод спутниковых геодезических измерений (определений)	0.05	Mt=√(0.04²+0.04²)=0.05
н179у	980970.23	3576043.81	Метод спутниковых геодезических измерений (определений)	0.05	Mt=√(0.04²+0.04²)=0.05
н180у	980974.84	3576024.44	Метод спутниковых геодезических измерений (определений)	0.05	Mt=√(0.04²+0.04²)=0.05
н181у	980973.25	3576024.04	Метод спутниковых геодезических измерений (определений)	0.05	Mt=√(0.04²+0.04²)=0.05
7	980975.10	3576016.36	Метод спутниковых геодезических измерений	0.05	Mt=√(0.04²+0.04²)=0.05

			(определений)		
6	980982.30	3576018.40	Метод спутниковых геодезических измерений (определений)	0.05	Mt=√(0.04²+0.04²)=0.05
5	981018.33	3576027.48	Метод спутниковых геодезических измерений (определений)	0.05	Mt=√(0.04²+0.04²)=0.05
4	981024.57	3575998.99	Метод спутниковых геодезических измерений (определений)	0.05	Mt=√(0.04²+0.04²)=0.05
3	981027.91	3575983.17	Метод спутниковых геодезических измерений (определений)	0.05	Mt=√(0.04²+0.04²)=0.05
н189у	981045.11	3575988.12	Метод спутниковых геодезических измерений (определений)	0.05	Mt=√(0.04²+0.04²)=0.05
н182у	981052.97	3575989.11	Метод спутниковых геодезических измерений (определений)	0.05	Mt=√(0.04²+0.04²)=0.05
–	–	–	–	–	–
20	981036.26	3575990.71	Метод	0.05	Mt=√(0.04²+0.04²)=0.05

			спутниковых геодезических измерений (определений)		
21	981028.26	3575989.20	Метод спутниковых геодезических измерений (определений)	0.05	Mt=√(0.04²+0.04²)=0.05
22	981025.91	3576001.09	Метод спутниковых геодезических измерений (определений)	0.05	Mt=√(0.04²+0.04²)=0.05
23	981026.49	3576001.20	Метод спутниковых геодезических измерений (определений)	0.05	Mt=√(0.04²+0.04²)=0.05
24	981033.91	3576002.63	Метод спутниковых геодезических измерений (определений)	0.05	Mt=√(0.04²+0.04²)=0.05
20	981036.26	3575990.71	Метод спутниковых геодезических измерений (определений)	0.05	Mt=√(0.04²+0.04²)=0.05

2. Сведения о частях границ образуемых земельных участков

Обозначение земельного участка :ЗУ14

Обозначение части границ		Горизонтальное проложение (S), м	Описание прохождения части границ	Отметка о наличии земельного спора о местоположении границ земельного участка
от т.	до т.			

1	2	3	4	5
н182у	н183у	16.07	–	–
н183у	н184у	6.49	–	–
н184у	н185у	7.89	–	–
н185у	н186у	92.78	–	–
н186у	н187у	6.48	–	–
н187у	н188у	2.52	–	–
н188у	н172у	58.97	–	–
н172у	н173у	32.63	–	–
н173у	н174у	1.04	–	–
н174у	н175у	2.19	–	–
н175у	н176у	7.06	–	–
н176у	н177у	5.18	–	–
н177у	н178у	21.98	–	–
н178у	н179у	2.91	–	–
н179у	н180у	19.91	–	–
н180у	н181у	1.64	–	–
н181у	7	7.90	–	–
7	6	7.48	–	–
6	5	37.16	–	–
5	4	29.17	–	–
4	3	16.17	–	–
3	н189у	17.90	–	–
н189у	н182у	7.92	–	–
–	–	–	–	–
20	21	8.14	–	–
21	22	12.12	–	–
22	23	0.59	–	–
23	24	7.56	–	–
24	20	12.15	–	–

3. Общие сведения об образуемых земельных участках

Обозначение земельного участка :ЗУ14

№ п/п	Наименование характеристик земельного участка	Значение характеристики
1	2	3
1	Адрес земельного участка	Ханты-Мансийский Автономный округ - Югра АО, Сургут г, Мелик-Карамова ул, 20 д
2	Категория земель	Земли населенных пунктов
3	Вид разрешенного использования	в соответствии с классификатором, утвержденным приказом Минэкономразвития России от 01.09.2014 № 540 Среднеэтажная жилая застройка
4	Площадь земельного участка ± величина погрешности определения площади (Р ± ΔР), $м^2$	7937 кв.м ± 8.91 кв.м
5	Формула, примененная для расчета предельной допустимой погрешности определения площади земельного участка (ΔР), $м^2$	$\Delta P = 2 * 0.05 * \sqrt{7940} * \sqrt{((1 + 1.01^2)/(2 * 1.01))} = 8.91$
6	Предельный минимальный и максимальный размеры земельного	–

	участка ($Р_{мин}$ и $Р_{макс}$), $м^2$	
7	Кадастровый или иной номер (обозначение) здания, сооружения, объекта незавершенного строительства, расположенного на земельном участке	86:10:0101075:149,86:10:0101075:154,86:10:0101208:163,86:10:0101208:161,86:10:0101208:160
8	Кадастровые номера исходных земельных участков	86:10:0101208:152, 86:10:0101208:146, земли, находящиеся в государственной или муниципальной собственности
	Иное	
9	Иные сведения	–

4. Сведения о земельных участках, посредством которых обеспечивается доступ (проход или проезд от земельных участков общего пользования) к образуемым земельным участкам

№ п/п	Кадастровый номер или обозначение земельного участка, для которого обеспечивается доступ	Кадастровый номер или обозначение земельного участка, посредством которого обеспечивается доступ
1	**2**	**3**
1	:ЗУ14	земли общего пользования

Сведения об образуемых земельных участках					
1. Сведения о характерных точках границ образуемых земельных участков					
Обозначение земельного участка :ЗУ15 Зона № МСК-86					
Обозначение характерных точек границ	**Координаты, м**		**Метод определения координат**	**Средняя квадратическая погрешность определения координат характерной точки (M_t), м**	**Формулы, примененные для расчета средней квадратической погрешности определения координат характерной точки (M_t), м**
	X	**Y**			
1	**2**	**3**	**6**	**7**	**8**
н190у	981108.72	3575844.75	Метод спутниковых геодезических измерений (определений)	0.05	$Mt=\sqrt{(0.04^2+0.04^2)}=0.05$
н191у	981104.47	3575861.32	Метод спутниковых геодезических измерений (определений)	0.05	$Mt=\sqrt{(0.04^2+0.04^2)}=0.05$
н192у	981076.16	3575988.91	Метод спутниковых геодезических измерений (определений)	0.05	$Mt=\sqrt{(0.04^2+0.04^2)}=0.05$
н193у	981075.48	3575991.78	Метод спутниковых геодезических измерений (определений)	0.05	$Mt=\sqrt{(0.04^2+0.04^2)}=0.05$
н184у	981075.02	3575993.86	Метод спутниковых геодезических измерений	0.05	$Mt=\sqrt{(0.04^2+0.04^2)}=0.05$

			(определений)		
н183у	981068.68	3575992.49	Метод спутниковых геодезических измерений (определений)	0.05	Mt=√(0.04²+0.04²)=0.05
н182у	981052.97	3575989.11	Метод спутниковых геодезических измерений (определений)	0.05	Mt=√(0.04²+0.04²)=0.05
н189у	981045.11	3575988.12	Метод спутниковых геодезических измерений (определений)	0.05	Mt=√(0.04²+0.04²)=0.05
3	981027.91	3575983.17	Метод спутниковых геодезических измерений (определений)	0.05	Mt=√(0.04²+0.04²)=0.05
2	981029.22	3575976.74	Метод спутниковых геодезических измерений (определений)	0.05	Mt=√(0.04²+0.04²)=0.05
1	981040.34	3575924.61	Метод спутниковых геодезических измерений (определений)	0.05	Mt=√(0.04²+0.04²)=0.05
н194у	981041.39	3575922.42	Метод спутниковы	0.05	Mt=√(0.04²+0.04²)=0.05

			х геодезических измерений (определений)		
н195у	981043.69	3575922.96	Метод спутниковых геодезических измерений (определений)	0.05	Mt=√(0.04²+0.04²)=0.05
н196у	981047.97	3575904.79	Метод спутниковых геодезических измерений (определений)	0.05	Mt=√(0.04²+0.04²)=0.05
н197у	981049.35	3575898.69	Метод спутниковых геодезических измерений (определений)	0.05	Mt=√(0.04²+0.04²)=0.05
н198у	981052.12	3575886.77	Метод спутниковых геодезических измерений (определений)	0.05	Mt=√(0.04²+0.04²)=0.05
н199у	981062.93	3575875.84	Метод спутниковых геодезических измерений (определений)	0.05	Mt=√(0.04²+0.04²)=0.05
н200у	981071.39	3575837.77	Метод спутниковых геодезических измерений	0.05	Mt=√(0.04²+0.04²)=0.05

			(определений)		
н201у	981076.37	3575837.28	Метод спутниковых геодезических измерений (определений)	0.05	Mt=√(0.04²+0.04²)=0.05
н190у	981108.72	3575844.75	Метод спутниковых геодезических измерений (определений)	0.05	Mt=√(0.04²+0.04²)=0.05

2. Сведения о частях границ образуемых земельных участков

Обозначение земельного участка :ЗУ15

Обозначение части границ		Горизонтальное проложение (S), м	Описание прохождения части границ	Отметка о наличии земельного спора о местоположении границ земельного участка
от т.	до т.			
1	2	3	4	5
н190у	н191у	17.11	–	–
н191у	н192у	130.69	–	–
н192у	н193у	2.95	–	–
н193у	н184у	2.13	–	–
н184у	н183у	6.49	–	–
н183у	н182у	16.07	–	–
н182у	н189у	7.92	–	–
н189у	3	17.90	–	–
3	2	6.56	–	–
2	1	53.30	–	–
1	н194у	2.43	–	–
н194у	н195у	2.36	–	–
н195у	н196у	18.67	–	–
н196у	н197у	6.25	–	–
н197у	н198у	12.24	–	–
н198у	н199у	15.37	–	–
н199у	н200у	39.00	–	–
н200у	н201у	5.00	–	–
н201у	н190у	33.20	–	–

3. Общие сведения об образуемых земельных участках

Обозначение земельного участка :ЗУ15

№ п/п	Наименование характеристик земельного участка	Значение характеристики
1	2	3
1	Адрес земельного участка	Ханты-Мансийский Автономный округ - Югра АО, Сургут г, Мелик-Карамова ул, 24 д
2	Категория земель	Земли населенных пунктов

3	Вид разрешенного использования	в соответствии с классификатором, утвержденным приказом Минэкономразвития России от 01.09.2014 № 540 Среднеэтажная жилая застройка
4	Площадь земельного участка ± величина погрешности определения площади (Р ± ΔР), $м^2$	6805 кв.м ± 9.14 кв.м
5	Формула, примененная для расчета предельной допустимой погрешности определения площади земельного участка (ΔР), $м^2$	$\Delta P = 2 * 0.05 * \sqrt{6802} * \sqrt{((1 + 1.94^2)/(2 * 1.94))} = 9.14$
6	Предельный минимальный и максимальный размеры земельного участка ($Р_{мин}$ и $Р_{макс}$), $м^2$	–
7	Кадастровый или иной номер (обозначение) здания, сооружения, объекта незавершенного строительства, расположенного на земельном участке	86:10:0101075:164,86:10:0101208:160
8	Кадастровые номера исходных земельных участков	86:10:0101208:144, 86:10:0101208:152, 86:10:0101208:9, 86:10:0101208:51, земли, находящиеся в государственной или муниципальной собственности
	Иное	
9	Иные сведения	–

4. Сведения о земельных участках, посредством которых обеспечивается доступ (проход или проезд от земельных участков общего пользования) к образуемым земельным участкам

№ п/п	Кадастровый номер или обозначение земельного участка, для которого обеспечивается доступ	Кадастровый номер или обозначение земельного участка, посредством которого обеспечивается доступ
1	**2**	**3**
1	:ЗУ15	земли общего пользования

Сведения об образуемых земельных участках

1. Сведения о характерных точках границ образуемых земельных участков

Обозначение земельного участка :ЗУ16
Зона № МСК-86

Обозначение характерных точек границ	Координаты, м		Метод определения координат	Средняя квадратическая погрешность определения координат характерной точки (M_t), м	Формулы, примененные для расчета средней квадратической погрешности определения координат характерной точки (M_t), м
	X	Y			
1	2	3	6	7	8
н122у	980978.99	3575871.64	Метод спутниковых геодезических измерений (определений)	0.05	$Mt=\sqrt{(0.04^2+0.04^2)}=0.05$
н136у	980982.35	3575875.12	Метод спутниковых геодезических измерений (определений)	0.05	$Mt=\sqrt{(0.04^2+0.04^2)}=0.05$
н137у	981020.57	3575883.79	Метод спутниковых геодезических измерений (определений)	0.05	$Mt=\sqrt{(0.04^2+0.04^2)}=0.05$
н202у	981021.55	3575879.54	Метод спутниковых геодезических измерений (определений)	0.05	$Mt=\sqrt{(0.04^2+0.04^2)}=0.05$
н203у	981027.60	3575880.99	Метод спутниковых геодезических измерений	0.05	$Mt=\sqrt{(0.04^2+0.04^2)}=0.05$

			(определений)		
н204у	981033.07	3575882.31	Метод спутниковых геодезических измерений (определений)	0.05	Mt=√(0.04²+0.04²)=0.05
н198у	981052.12	3575886.77	Метод спутниковых геодезических измерений (определений)	0.05	Mt=√(0.04²+0.04²)=0.05
н199у	981062.93	3575875.84	Метод спутниковых геодезических измерений (определений)	0.05	Mt=√(0.04²+0.04²)=0.05
н200у	981071.39	3575837.77	Метод спутниковых геодезических измерений (определений)	0.05	Mt=√(0.04²+0.04²)=0.05
н205у	981060.00	3575838.46	Метод спутниковых геодезических измерений (определений)	0.05	Mt=√(0.04²+0.04²)=0.05
н206у	980995.90	3575822.64	Метод спутниковых геодезических измерений (определений)	0.05	Mt=√(0.04²+0.04²)=0.05
н119у	980990.06	3575824.13	Метод спутниковы	0.05	Mt=√(0.04²+0.04²)=0.05

			х геодезических измерений (определений)		
н120у	980988.21	3575827.31	Метод спутниковых геодезических измерений (определений)	0.05	Mt=√(0.04²+0.04²)=0.05
н121у	980980.87	3575860.72	Метод спутниковых геодезических измерений (определений)	0.05	Mt=√(0.04²+0.04²)=0.05
н122у	980978.99	3575871.64	Метод спутниковых геодезических измерений (определений)	0.05	Mt=√(0.04²+0.04²)=0.05

2. Сведения о частях границ образуемых земельных участков

Обозначение земельного участка :ЗУ16

Обозначение части границ		**Горизонтальное проложение (S), м**	**Описание прохождения части границ**	**Отметка о наличии земельного спора о местоположении границ земельного участка**
от т.	**до т.**			
1	**2**	**3**	**4**	**5**
н122у	н136у	4.84	–	–
н136у	н137у	39.19	–	–
н137у	н202у	4.36	–	–
н202у	н203у	6.22	–	–
н203у	н204у	5.63	–	–
н204у	н198у	19.57	–	–
н198у	н199у	15.37	–	–
н199у	н200у	39.00	–	–
н200у	н205у	11.41	–	–
н205у	н206у	66.02	–	–
н206у	н119у	6.03	–	–
н119у	н120у	3.68	–	–
н120у	н121у	34.21	–	–
н121у	н122у	11.08	–	–

3. Общие сведения об образуемых земельных участках

Обозначение земельного участка :ЗУ16		
№ п/п	**Наименование характеристик земельного участка**	**Значение характеристики**
1	**2**	**3**
1	Адрес земельного участка	Ханты-Мансийский Автономный округ - Югра АО, Сургут г, Нагорная ул, 7 д
2	Категория земель	Земли населенных пунктов
3	Вид разрешенного использования	в соответствии с классификатором, утвержденным приказом Минэкономразвития России от 01.09.2014 № 540 Среднеэтажная жилая застройка
4	Площадь земельного участка ± величина погрешности определения площади (Р ± ΔР), $м^2$	4242 кв.м ± 6.73 кв.м
5	Формула, примененная для расчета предельной допустимой погрешности определения площади земельного участка (ΔР), $м^2$	$\Delta P = 2 * 0.05 * \sqrt{4242} * \sqrt{((1 + 1.44^2)/(2 * 1.44))} = 6.73$
6	Предельный минимальный и максимальный размеры земельного участка ($Р_{мин}$ и $Р_{макс}$), $м^2$	–
7	Кадастровый или иной номер (обозначение) здания, сооружения, объекта незавершенного строительства, расположенного на земельном участке	–
8	Кадастровые номера исходных земельных участков	земли, находящиеся в государственной или муниципальной собственности
	Иное	
9	Иные сведения	–

4. Сведения о земельных участках, посредством которых обеспечивается доступ (проход или проезд от земельных участков общего пользования) к образуемым земельным участкам

№ п/п	**Кадастровый номер или обозначение земельного участка, для которого обеспечивается доступ**	**Кадастровый номер или обозначение земельного участка, посредством которого обеспечивается доступ**
1	**2**	**3**
1	:ЗУ16	:ЗУ15

Сведения об образуемых земельных участках

1. Сведения о характерных точках границ образуемых земельных участков

Обозначение земельного участка :ЗУ17
Зона № МСК-86

Обозначение характерных точек границ	Координаты, м		Метод определения координат	Средняя квадратическая погрешность определения координат характерной точки (M_t), м	Формулы, примененные для расчета средней квадратической погрешности определения координат характерной точки (M_t), м
	X	Y			
1	2	3	6	7	8
н135у	980971.61	3575815.87	Метод спутниковых геодезических измерений (определений)	0.05	$Mt=\sqrt{(0.04^2+0.04^2)}=0.05$
н118у	980983.07	3575823.53	Метод спутниковых геодезических измерений (определений)	0.05	$Mt=\sqrt{(0.04^2+0.04^2)}=0.05$
н119у	980990.06	3575824.13	Метод спутниковых геодезических измерений (определений)	0.05	$Mt=\sqrt{(0.04^2+0.04^2)}=0.05$
н206у	980995.90	3575822.64	Метод спутниковых геодезических измерений (определений)	0.05	$Mt=\sqrt{(0.04^2+0.04^2)}=0.05$
н205у	981060.00	3575838.46	Метод спутниковых геодезических измерений	0.05	$Mt=\sqrt{(0.04^2+0.04^2)}=0.05$

			(определений)		
н200у	981071.39	3575837.77	Метод спутниковых геодезических измерений (определений)	0.05	Mt=√(0.04²+0.04²)=0.05
н201у	981076.37	3575837.28	Метод спутниковых геодезических измерений (определений)	0.05	Mt=√(0.04²+0.04²)=0.05
н190у	981108.72	3575844.75	Метод спутниковых геодезических измерений (определений)	0.05	Mt=√(0.04²+0.04²)=0.05
н207у	981111.14	3575835.33	Метод спутниковых геодезических измерений (определений)	0.05	Mt=√(0.04²+0.04²)=0.05
н208у	981105.53	3575834.12	Метод спутниковых геодезических измерений (определений)	0.05	Mt=√(0.04²+0.04²)=0.05
н209у	981088.11	3575830.47	Метод спутниковых геодезических измерений (определений)	0.05	Mt=√(0.04²+0.04²)=0.05
н210у	981090.61	3575820.21	Метод спутниковы	0.05	Mt=√(0.04²+0.04²)=0.05

			х геодезических измерений (определений)		
н211у	981093.37	3575807.60	Метод спутниковых геодезических измерений (определений)	0.05	Mt=√(0.04²+0.04²)=0.05
н212у	981094.28	3575802.93	Метод спутниковых геодезических измерений (определений)	0.05	Mt=√(0.04²+0.04²)=0.05
н4у	981094.60	3575801.34	Метод спутниковых геодезических измерений (определений)	0.05	Mt=√(0.04²+0.04²)=0.05
н3у	980993.82	3575778.42	Метод спутниковых геодезических измерений (определений)	0.05	Mt=√(0.04²+0.04²)=0.05
н213у	980992.75	3575780.79	Метод спутниковых геодезических измерений (определений)	0.05	Mt=√(0.04²+0.04²)=0.05
н214у	980979.51	3575777.64	Метод спутниковых геодезических измерений	0.05	Mt=√(0.04²+0.04²)=0.05

			(определений)		
н135у	980971.61	3575815.87	Метод спутниковых геодезических измерений (определений)	0.05	Mt=√(0.04²+0.04²)=0.05

2. Сведения о частях границ образуемых земельных участков

Обозначение земельного участка :ЗУ17

Обозначение части границ		Горизонтальное проложение (S), м	Описание прохождения части границ	Отметка о наличии земельного спора о местоположении границ земельного участка
от т.	до т.			
1	2	3	4	5
н135у	н118у	13.78	–	–
н118у	н119у	7.02	–	–
н119у	н206у	6.03	–	–
н206у	н205у	66.02	–	–
н205у	н200у	11.41	–	–
н200у	н201у	5.00	–	–
н201у	н190у	33.20	–	–
н190у	н207у	9.73	–	–
н207у	н208у	5.74	–	–
н208у	н209у	17.80	–	–
н209у	н210у	10.56	–	–
н210у	н211у	12.91	–	–
н211у	н212у	4.76	–	–
н212у	н4у	1.62	–	–
н4у	н3у	103.35	–	–
н3у	н213у	2.60	–	–
н213у	н214у	13.61	–	–
н214у	н135у	39.04	–	–

3. Общие сведения об образуемых земельных участках

Обозначение земельного участка :ЗУ17

№ п/п	Наименование характеристик земельного участка	Значение характеристики
1	2	3
1	Адрес земельного участка	Ханты-Мансийский Автономный округ - Югра АО, Сургут г, Мелик-Карамова ул, 15 д
2	Категория земель	Земли населенных пунктов
3	Вид разрешенного использования	в соответствии с классификатором, утвержденным приказом Минэкономразвития России от 01.09.2014 № 540 Среднеэтажная жилая застройка
4	Площадь земельного участка ± величина погрешности определения площади (Р ± ΔР), $м^2$	5224 кв.м ± 8.18 кв.м
5	Формула, примененная для расчета предельной допустимой погрешности	ΔР = 2 * 0.05 * √5224 * √((1 + 2.08²)/(2 * 2.08)) = 8.18

	определения площади земельного участка (ΔР), м^2	
6	Предельный минимальный и максимальный размеры земельного участка ($Р_{мин}$ и $Р_{макс}$), м^2	–
7	Кадастровый или иной номер (обозначение) здания, сооружения, объекта незавершенного строительства, расположенного на земельном участке	–
8	Кадастровые номера исходных земельных участков	86:10:0101208:144, земли, находящиеся в государственной или муниципальной собственности
	Иное	
9	Иные сведения	–

4. Сведения о земельных участках, посредством которых обеспечивается доступ (проход или проезд от земельных участков общего пользования) к образуемым земельным участкам

№ п/п	Кадастровый номер или обозначение земельного участка, для которого обеспечивается доступ	Кадастровый номер или обозначение земельного участка, посредством которого обеспечивается доступ
1	**2**	**3**
1	:ЗУ17	земли общего пользования

Сведения об образуемых земельных участках					
1. Сведения о характерных точках границ образуемых земельных участков					
Обозначение земельного участка :ЗУ18 Зона № МСК-86					
Обозначение характерных точек границ	**Координаты, м**		**Метод определения координат**	**Средняя квадратическая погрешность определения координат характерной точки (M_t), м**	**Формулы, примененные для расчета средней квадратической погрешности определения координат характерной точки (M_t), м**
	X	**Y**			
1	**2**	**3**	**6**	**7**	**8**
н213у	981122.29	3575635.16	Метод спутниковых геодезических измерений (определений)	0.05	$Mt=\sqrt{(0.04^2+0.04^2)}=0.05$
н214у	981108.57	3575689.05	Метод спутниковых геодезических измерений (определений)	0.05	$Mt=\sqrt{(0.04^2+0.04^2)}=0.05$
н215у	981103.25	3575687.47	Метод спутниковых геодезических измерений (определений)	0.05	$Mt=\sqrt{(0.04^2+0.04^2)}=0.05$
н11у	981078.57	3575784.65	Метод спутниковых геодезических измерений (определений)	0.05	$Mt=\sqrt{(0.04^2+0.04^2)}=0.05$
н10у	981121.56	3575794.36	Метод спутниковых геодезических измерений	0.05	$Mt=\sqrt{(0.04^2+0.04^2)}=0.05$

			(определений)		
н216у	981142.65	3575706.07	Метод спутниковых геодезических измерений (определений)	0.05	Mt=√(0.04²+0.04²)=0.05
н217у	981141.53	3575698.63	Метод спутниковых геодезических измерений (определений)	0.05	Mt=√(0.04²+0.04²)=0.05
н218у	981150.65	3575660.93	Метод спутниковых геодезических измерений (определений)	0.05	Mt=√(0.04²+0.04²)=0.05
н219у	981155.09	3575653.90	Метод спутниковых геодезических измерений (определений)	0.05	Mt=√(0.04²+0.04²)=0.05
н220у	981156.92	3575648.16	Метод спутниковых геодезических измерений (определений)	0.05	Mt=√(0.04²+0.04²)=0.05
н221у	981155.08	3575643.04	Метод спутниковых геодезических измерений (определений)	0.05	Mt=√(0.04²+0.04²)=0.05
н213у	981122.29	3575635.16	Метод спутниковы	0.05	Mt=√(0.04²+0.04²)=0.05

			х геодезических измерений (определений)		

2. Сведения о частях границ образуемых земельных участков

Обозначение земельного участка :ЗУ18

Обозначение части границ		Горизонтальное проложение (S), м	Описание прохождения части границ	Отметка о наличии земельного спора о местоположении границ земельного участка
от т.	до т.			
1	2	3	4	5
н213у	н214у	55.61	–	–
н214у	н215у	5.55	–	–
н215у	н11у	100.26	–	–
н11у	н10у	44.07	–	–
н10у	н216у	90.77	–	–
н216у	н217у	7.52	–	–
н217у	н218у	38.79	–	–
н218у	н219у	8.31	–	–
н219у	н220у	6.02	–	–
н220у	н221у	5.44	–	–
н221у	н213у	33.72	–	–

3. Общие сведения об образуемых земельных участках

Обозначение земельного участка :ЗУ18

№ п/п	Наименование характеристик земельного участка	Значение характеристики
1	2	3
1	Адрес земельного участка	Ханты-Мансийский Автономный округ - Югра АО, Сургут г; мкр 28А
2	Категория земель	Земли населенных пунктов
3	Вид разрешенного использования	в соответствии с классификатором, утвержденным приказом Минэкономразвития России от 01.09.2014 № 540 Многоэтажная жилая застройка (высотная застройка)
4	Площадь земельного участка ± величина погрешности определения площади (Р ± ΔР), $м^2$	6231 кв.м ± 8.87 кв.м
5	Формула, примененная для расчета предельной допустимой погрешности определения площади земельного участка (ΔР), $м^2$	$\Delta P = 2 * 0.05 * \sqrt{6231} * \sqrt{((1 + 2.03^2)/(2 * 2.03))} = 8.87$
6	Предельный минимальный и максимальный размеры земельного участка ($Р_{мин}$ и $Р_{макс}$), $м^2$	–
7	Кадастровый или иной номер (обозначение) здания, сооружения, объекта незавершенного строительства, расположенного на земельном участке	86:10:0101000:1782

8	Кадастровые номера исходных земельных участков	86:10:0101208:2, земли, находящиеся в государственной или муниципальной собственности
	Иное	
9	Иные сведения	–

4. Сведения о земельных участках, посредством которых обеспечивается доступ (проход или проезд от земельных участков общего пользования) к образуемым земельным участкам

№ п/п	Кадастровый номер или обозначение земельного участка, для которого обеспечивается доступ	Кадастровый номер или обозначение земельного участка, посредством которого обеспечивается доступ
1	**2**	**3**
1	:ЗУ18	земли общего пользования

Сведения об образуемых земельных участках					
1. Сведения о характерных точках границ образуемых земельных участков					
Обозначение земельного участка :ЗУ19 Зона № МСК-86					
Обозначение характерных точек границ	**Координаты, м**		**Метод определения координат**	**Средняя квадратическая погрешность определения координат характерной точки (M_t), м**	**Формулы, примененные для расчета средней квадратической погрешности определения координат характерной точки (M_t), м**
	X	**Y**			
1	**2**	**3**	**6**	**7**	**8**
н97у	981030.50	3575613.12	Метод спутниковых геодезических измерений (определений)	0.05	$Mt=\sqrt{(0.04^2+0.04^2)}=0.05$
н96у	981021.31	3575647.53	Метод спутниковых геодезических измерений (определений)	0.05	$Mt=\sqrt{(0.04^2+0.04^2)}=0.05$
н95у	981017.29	3575666.26	Метод спутниковых геодезических измерений (определений)	0.05	$Mt=\sqrt{(0.04^2+0.04^2)}=0.05$
н222у	981024.73	3575668.09	Метод спутниковых геодезических измерений (определений)	0.05	$Mt=\sqrt{(0.04^2+0.04^2)}=0.05$
н223у	981024.22	3575670.21	Метод спутниковых геодезических измерений (определени	0.05	$Mt=\sqrt{(0.04^2+0.04^2)}=0.05$

			й)		
н224у	981080.08	3575683.66	Метод спутниковых геодезических измерений (определений)	0.05	Mt=√(0.04²+0.04²)=0.05
н225у	981080.47	3575681.85	Метод спутниковых геодезических измерений (определений)	0.05	Mt=√(0.04²+0.04²)=0.05
н215у	981103.25	3575687.47	Метод спутниковых геодезических измерений (определений)	0.05	Mt=√(0.04²+0.04²)=0.05
н214у	981108.57	3575689.05	Метод спутниковых геодезических измерений (определений)	0.05	Mt=√(0.04²+0.04²)=0.05
н213у	981122.29	3575635.16	Метод спутниковых геодезических измерений (определений)	0.05	Mt=√(0.04²+0.04²)=0.05
н97у	981030.50	3575613.12	Метод спутниковых геодезических измерений (определений)	0.05	Mt=√(0.04²+0.04²)=0.05

2. Сведения о частях границ образуемых земельных участков

Обозначение земельного участка :ЗУ19

Обозначение части границ	Горизонтальное проложение (S),	Описание прохождения части	Отметка о наличии земельного спора о местоположении границ

от т.	до т.	м	границ	земельного участка
1	2	3	4	5
н97у	н96у	35.62	–	–
н96у	н95у	19.16	–	–
н95у	н222у	7.66	–	–
н222у	н223у	2.18	–	–
н223у	н224у	57.46	–	–
н224у	н225у	1.85	–	–
н225у	н215у	23.46	–	–
н215у	н214у	5.55	–	–
н214у	н213у	55.61	–	–
н213у	н97у	94.40	–	–

3. Общие сведения об образуемых земельных участках

Обозначение земельного участка :ЗУ19

№ п/п	Наименование характеристик земельного участка	Значение характеристики
1	2	3
1	Адрес земельного участка	Ханты-Мансийский Автономный округ - Югра АО, Сургут г, Мелик-Карамова ул, 28/1 д
2	Категория земель	Земли населенных пунктов
3	Вид разрешенного использования	в соответствии с классификатором, утвержденным приказом Минэкономразвития России от 01.09.2014 № 540 Среднеэтажная жилая застройка
4	Площадь земельного участка ± величина погрешности определения площади (Р ± ΔР), $м^2$	5321 кв.м ± 7.48 кв.м
5	Формула, примененная для расчета предельной допустимой погрешности определения площади земельного участка (ΔР), $м^2$	$\Delta P = 2 * 0.05 * \sqrt{5321} * \sqrt{((1 + 1.38^2)/(2 * 1.38))} = 7.48$
6	Предельный минимальный и максимальный размеры земельного участка ($Р_{мин}$ и $Р_{макс}$), $м^2$	–
7	Кадастровый или иной номер (обозначение) здания, сооружения, объекта незавершенного строительства, расположенного на земельном участке	86:10:0000000:21213
8	Кадастровые номера исходных земельных участков	86:10:0101208:2, земли, находящиеся в государственной или муниципальной собственности
	Иное	
9	Иные сведения	–

4. Сведения о земельных участках, посредством которых обеспечивается доступ (проход или проезд от земельных участков общего пользования) к образуемым земельным участкам

№ п/п	Кадастровый номер или обозначение земельного участка, для которого обеспечивается доступ	Кадастровый номер или обозначение земельного участка, посредством которого обеспечивается доступ
1	2	3
1	:ЗУ19	земли общего пользования

Сведения об образуемых земельных участках

1. Сведения о характерных точках границ образуемых земельных участков

Обозначение земельного участка :ЗУ20
Зона № МСК-86

Обозначение характерных точек границ	Координаты, м		Метод определения координат	Средняя квадратическая погрешность определения координат характерной точки (M_t), м	Формулы, примененные для расчета средней квадратической погрешности определения координат характерной точки (M_t), м
	X	Y			
1	2	3	6	7	8
н95у	981017.29	3575666.26	Метод спутниковых геодезических измерений (определений)	0.05	$Mt=\sqrt{(0.04^2+0.04^2)}=0.05$
н94у	981015.48	3575676.64	Метод спутниковых геодезических измерений (определений)	0.05	$Mt=\sqrt{(0.04^2+0.04^2)}=0.05$
н93у	981017.18	3575683.07	Метод спутниковых геодезических измерений (определений)	0.05	$Mt=\sqrt{(0.04^2+0.04^2)}=0.05$
н92у	981014.59	3575693.33	Метод спутниковых геодезических измерений (определений)	0.05	$Mt=\sqrt{(0.04^2+0.04^2)}=0.05$
н226у	981003.20	3575738.39	Метод спутниковых геодезических измерений	0.05	$Mt=\sqrt{(0.04^2+0.04^2)}=0.05$

			(определений)		
н1у	980996.69	3575766.15	Метод спутниковых геодезических измерений (определений)	0.05	Mt=√(0.04²+0.04²)=0.05
н13у	981059.05	3575780.24	Метод спутниковых геодезических измерений (определений)	0.05	Mt=√(0.04²+0.04²)=0.05
н227у	981062.36	3575765.61	Метод спутниковых геодезических измерений (определений)	0.05	Mt=√(0.04²+0.04²)=0.05
н228у	981072.11	3575767.82	Метод спутниковых геодезических измерений (определений)	0.05	Mt=√(0.04²+0.04²)=0.05
н12у	981068.81	3575782.45	Метод спутниковых геодезических измерений (определений)	0.05	Mt=√(0.04²+0.04²)=0.05
н11у	981078.57	3575784.65	Метод спутниковых геодезических измерений (определений)	0.05	Mt=√(0.04²+0.04²)=0.05
н215у	981103.25	3575687.47	Метод спутниковы	0.05	Mt=√(0.04²+0.04²)=0.05

			х геодезических измерений (определений)		
н225у	981080.47	3575681.85	Метод спутниковых геодезических измерений (определений)	0.05	Mt=√(0.04²+0.04²)=0.05
н224у	981080.08	3575683.66	Метод спутниковых геодезических измерений (определений)	0.05	Mt=√(0.04²+0.04²)=0.05
н223у	981024.22	3575670.21	Метод спутниковых геодезических измерений (определений)	0.05	Mt=√(0.04²+0.04²)=0.05
н222у	981024.73	3575668.09	Метод спутниковых геодезических измерений (определений)	0.05	Mt=√(0.04²+0.04²)=0.05
н95у	981017.29	3575666.26	Метод спутниковых геодезических измерений (определений)	0.05	Mt=√(0.04²+0.04²)=0.05

2. Сведения о частях границ образуемых земельных участков

Обозначение земельного участка :ЗУ20

Обозначение части границ		Горизонтальное проложение (S), м	Описание прохождения части границ	Отметка о наличии земельного спора о местоположении границ земельного участка
от т.	до т.			
1	2	3	4	5

н95у	н94у	10.54	–	–
н94у	н93у	6.65	–	–
н93у	н92у	10.58	–	–
н92у	н226у	46.48	–	–
н226у	н1у	28.51	–	–
н1у	н13у	63.93	–	–
н13у	н227у	15.00	–	–
н227у	н228у	10.00	–	–
н228у	н12у	15.00	–	–
н12у	н11у	10.00	–	–
н11у	н215у	100.26	–	–
н215у	н225у	23.46	–	–
н225у	н224у	1.85	–	–
н224у	н223у	57.46	–	–
н223у	н222у	2.18	–	–
н222у	н95у	7.66	–	–

3. Общие сведения об образуемых земельных участках

Обозначение земельного участка :ЗУ20

№ п/п	Наименование характеристик земельного участка	Значение характеристики
1	2	3
1	Адрес земельного участка	Ханты-Мансийский Автономный округ - Югра АО, Сургут г, Мелик-Карамова ул
2	Категория земель	Земли населенных пунктов
3	Вид разрешенного использования	в соответствии с классификатором, утвержденным приказом Минэкономразвития России от 01.09.2014 № 540 Образование и просвещение
4	Площадь земельного участка ± величина погрешности определения площади (Р ± ΔР), $м^2$	8314 кв.м ± 9.14 кв.м
5	Формула, примененная для расчета предельной допустимой погрешности определения площади земельного участка (ΔР), $м^2$	$\Delta P = 2 * 0.05 * \sqrt{8314} * \sqrt{((1 + 1.11^2)/(2 * 1.11))} = 9.14$
6	Предельный минимальный и максимальный размеры земельного участка ($Р_{мин}$ и $Р_{макс}$), $м^2$	–
7	Кадастровый или иной номер (обозначение) здания, сооружения, объекта незавершенного строительства, расположенного на земельном участке	86:10:0101207:169
8	Кадастровые номера исходных земельных участков Иное	86:10:0101208:12, 86:10:0101208:145, 86:10:0101208:2, земли, находящиеся в государственной или муниципальной собственности
9	Иные сведения	–

4. Сведения о земельных участках, посредством которых обеспечивается доступ (проход или проезд от земельных участков общего пользования) к образуемым земельным участкам

№ п/п	Кадастровый номер или обозначение земельного участка, для которого обеспечивается доступ	Кадастровый номер или обозначение земельного участка, посредством которого обеспечивается доступ
1	**2**	**3**
1	:ЗУ20	земли общего пользования

Сведения об образуемых земельных участках					
1. Сведения о характерных точках границ образуемых земельных участков					
Обозначение земельного участка :ЗУ21 Зона № МСК-86					
Обозначение характерных точек границ	**Координаты, м**		**Метод определения координат**	**Средняя квадратическая погрешность определения координат характерной точки (M_t), м**	**Формулы, примененные для расчета средней квадратической погрешности определения координат характерной точки (M_t), м**
	X	**Y**			
1	**2**	**3**	**6**	**7**	**8**
н2у	980994.41	3575775.89	Метод спутниковых геодезических измерений (определений)	0.05	$Mt=\sqrt{(0.04^2+0.04^2)}=0.05$
н3у	980993.82	3575778.42	Метод спутниковых геодезических измерений (определений)	0.05	$Mt=\sqrt{(0.04^2+0.04^2)}=0.05$
н213у	980992.75	3575780.79	Метод спутниковых геодезических измерений (определений)	0.05	$Mt=\sqrt{(0.04^2+0.04^2)}=0.05$
н214у	980979.51	3575777.64	Метод спутниковых геодезических измерений (определений)	0.05	$Mt=\sqrt{(0.04^2+0.04^2)}=0.05$
н135у	980971.61	3575815.87	Метод спутниковых геодезических измерений	0.05	$Mt=\sqrt{(0.04^2+0.04^2)}=0.05$

			(определений)		
н134у	980929.89	3575806.74	Метод спутниковых геодезических измерений (определений)	0.05	Mt=√(0.04²+0.04²)=0.05
н133у	980932.82	3575789.67	Метод спутниковых геодезических измерений (определений)	0.05	Mt=√(0.04²+0.04²)=0.05
н132у	980914.49	3575785.80	Метод спутниковых геодезических измерений (определений)	0.05	Mt=√(0.04²+0.04²)=0.05
н78у	980914.18	3575785.73	Метод спутниковых геодезических измерений (определений)	0.05	Mt=√(0.04²+0.04²)=0.05
н79у	980914.42	3575784.64	Метод спутниковых геодезических измерений (определений)	0.05	Mt=√(0.04²+0.04²)=0.05
н80у	980924.58	3575737.95	Метод спутниковых геодезических измерений (определений)	0.05	Mt=√(0.04²+0.04²)=0.05
н81у	980925.13	3575735.18	Метод спутниковы	0.05	Mt=√(0.04²+0.04²)=0.05

			х геодезических измерений (определений)		
н82у	980927.27	3575725.67	Метод спутниковых геодезических измерений (определений)	0.05	Mt=√(0.04²+0.04²)=0.05
н83у	980934.99	3575691.37	Метод спутниковых геодезических измерений (определений)	0.05	Mt=√(0.04²+0.04²)=0.05
н84у	980938.21	3575689.49	Метод спутниковых геодезических измерений (определений)	0.05	Mt=√(0.04²+0.04²)=0.05
н85у	980942.90	3575688.83	Метод спутниковых геодезических измерений (определений)	0.05	Mt=√(0.04²+0.04²)=0.05
34	980945.61	3575680.40	Метод спутниковых геодезических измерений (определений)	0.05	Mt=√(0.04²+0.04²)=0.05
18	980970.39	3575686.30	Метод спутниковых геодезических измерений	0.05	Mt=√(0.04²+0.04²)=0.05

			(определений)		
17	980987.32	3575690.50	Метод спутниковых геодезических измерений (определений)	0.05	Mt=√(0.04²+0.04²)=0.05
н91у	980988.30	3575686.63	Метод спутниковых геодезических измерений (определений)	0.05	Mt=√(0.04²+0.04²)=0.05
н92у	981014.59	3575693.33	Метод спутниковых геодезических измерений (определений)	0.05	Mt=√(0.04²+0.04²)=0.05
н226у	981003.20	3575738.39	Метод спутниковых геодезических измерений (определений)	0.05	Mt=√(0.04²+0.04²)=0.05
н1у	980996.69	3575766.15	Метод спутниковых геодезических измерений (определений)	0.05	Mt=√(0.04²+0.04²)=0.05
н2у	980994.41	3575775.89	Метод спутниковых геодезических измерений (определений)	0.05	Mt=√(0.04²+0.04²)=0.05

2. Сведения о частях границ образуемых земельных участков

Обозначение земельного участка :ЗУ21

Обозначение части границ		Горизонтальное проложение (S), м	Описание прохождения части границ	Отметка о наличии земельного спора о местоположении границ земельного участка
от т.	до т.			
1	2	3	4	5
н2у	н3у	2.60	–	–
н3у	н213у	2.60	–	–
н213у	н214у	13.61	–	–
н214у	н135у	39.04	–	–
н135у	н134у	42.71	–	–
н134у	н133у	17.32	–	–
н133у	н132у	18.73	–	–
н132у	н78у	0.32	–	–
н78у	н79у	1.12	–	–
н79у	н80у	47.78	–	–
н80у	н81у	2.82	–	–
н81у	н82у	9.75	–	–
н82у	н83у	35.16	–	–
н83у	н84у	3.73	–	–
н84у	н85у	4.74	–	–
н85у	34	8.85	–	–
34	18	25.47	–	–
18	17	17.44	–	–
17	н91у	3.99	–	–
н91у	н92у	27.13	–	–
н92у	н226у	46.48	–	–
н226у	н1у	28.51	–	–
н1у	н2у	10.00	–	–

3. Общие сведения об образуемых земельных участках

Обозначение земельного участка :ЗУ21

№ п/п	Наименование характеристик земельного участка	Значение характеристики
1	2	3
1	Адрес земельного участка	Ханты-Мансийский Автономный округ - Югра АО, Сургут г; мкр 28А
2	Категория земель	Земли населенных пунктов
3	Вид разрешенного использования	в соответствии с классификатором, утвержденным приказом Минэкономразвития России от 01.09.2014 № 540 Обслуживание автотранспорта
4	Площадь земельного участка ± величина погрешности определения площади (Р ± ΔР), $м^2$	8830 кв.м ± 9.61 кв.м
5	Формула, примененная для расчета предельной допустимой погрешности определения площади земельного участка (ΔР), $м^2$	$\Delta P = 2 * 0.05 * \sqrt{8830} * \sqrt{((1 + 1.35^2)/(2 * 1.35))} = 9.61$
6	Предельный минимальный и максимальный размеры земельного участка ($Р_{мин}$ и $Р_{макс}$), $м^2$	–
7	Кадастровый или иной номер (обозначение) здания, сооружения,	86:10:0000000:4442

	объекта незавершенного строительства, расположенного на земельном участке	
8	Кадастровые номера исходных земельных участков	86:10:0101208:38, земли, находящиеся в государственной или муниципальной собственности
	Иное	
9	Иные сведения	–

4. Сведения о земельных участках, посредством которых обеспечивается доступ (проход или проезд от земельных участков общего пользования) к образуемым земельным участкам

№ п/п	Кадастровый номер или обозначение земельного участка, для которого обеспечивается доступ	Кадастровый номер или обозначение земельного участка, посредством которого обеспечивается доступ
1	**2**	**3**
1	:ЗУ21	земли общего пользования

Сведения об образуемых земельных участках					
1. Сведения о характерных точках границ образуемых земельных участков					
Обозначение земельного участка :ЗУ22 Зона № МСК-86					
Обозначение характерных точек границ	**Координаты, м**		**Метод определения координат**	**Средняя квадратическая погрешность определения координат характерной точки (M_t), м**	**Формулы, примененные для расчета средней квадратической погрешности определения координат характерной точки (M_t), м**
	X	**Y**			
1	**2**	**3**	**6**	**7**	**8**
н198у	981052.12	3575886.77	Метод спутниковых геодезических измерений (определений)	0.05	$Mt=\sqrt{(0.04^2+0.04^2)}=0.05$
н197у	981049.35	3575898.69	Метод спутниковых геодезических измерений (определений)	0.05	$Mt=\sqrt{(0.04^2+0.04^2)}=0.05$
н196у	981047.97	3575904.79	Метод спутниковых геодезических измерений (определений)	0.05	$Mt=\sqrt{(0.04^2+0.04^2)}=0.05$
н195у	981043.69	3575922.96	Метод спутниковых геодезических измерений (определений)	0.05	$Mt=\sqrt{(0.04^2+0.04^2)}=0.05$
н194у	981041.39	3575922.42	Метод спутниковых геодезических измерений	0.05	$Mt=\sqrt{(0.04^2+0.04^2)}=0.05$

			(определений)		
1	981040.34	3575924.61	Метод спутниковых геодезических измерений (определений)	0.05	Mt=√(0.04²+0.04²)=0.05
н139у	981012.40	3575919.02	Метод спутниковых геодезических измерений (определений)	0.05	Mt=√(0.04²+0.04²)=0.05
н138у	981013.14	3575915.82	Метод спутниковых геодезических измерений (определений)	0.05	Mt=√(0.04²+0.04²)=0.05
н137у	981020.57	3575883.79	Метод спутниковых геодезических измерений (определений)	0.05	Mt=√(0.04²+0.04²)=0.05
н202у	981021.55	3575879.54	Метод спутниковых геодезических измерений (определений)	0.05	Mt=√(0.04²+0.04²)=0.05
н203у	981027.60	3575880.99	Метод спутниковых геодезических измерений (определений)	0.05	Mt=√(0.04²+0.04²)=0.05
н204у	981033.07	3575882.31	Метод спутниковы	0.05	Mt=√(0.04²+0.04²)=0.05

			х геодезических измерений (определений)		
н198у	981052.12	3575886.77	Метод спутниковых геодезических измерений (определений)	0.05	Mt=√(0.04²+0.04²)=0.05

2. Сведения о частях границ образуемых земельных участков

Обозначение земельного участка :ЗУ22

Обозначение части границ		Горизонтальное проложение (S), м	Описание прохождения части границ	Отметка о наличии земельного спора о местоположении границ земельного участка
от т.	до т.			
1	2	3	4	5
н198у	н197у	12.24	–	–
н197у	н196у	6.25	–	–
н196у	н195у	18.67	–	–
н195у	н194у	2.36	–	–
н194у	1	2.43	–	–
1	н139у	28.49	–	–
н139у	н138у	3.28	–	–
н138у	н137у	32.88	–	–
н137у	н202у	4.36	–	–
н202у	н203у	6.22	–	–
н203у	н204у	5.63	–	–
н204у	н198у	19.57	–	–

3. Общие сведения об образуемых земельных участках

Обозначение земельного участка :ЗУ22

№ п/п	Наименование характеристик земельного участка	Значение характеристики
1	2	3
1	Адрес земельного участка	Ханты-Мансийский Автономный округ - Югра АО, Сургут г, Мелик-Карамова ул, 24/1 д
2	Категория земель	Земли населенных пунктов
3	Вид разрешенного использования	в соответствии с классификатором, утвержденным приказом Минэкономразвития России от 01.09.2014 № 540 Коммунальное обслуживание
4	Площадь земельного участка ± величина погрешности определения площади (Р ± ΔР), $м^2$	1249 кв.м ± 3.55 кв.м
5	Формула, примененная для расчета предельной допустимой погрешности определения площади земельного участка (ΔР), $м^2$	ΔР = 2 * 0.05 * √1249 * √((1 + 1.13²)/(2 * 1.13)) = 3.55

6	Предельный минимальный и максимальный размеры земельного участка ($Р_{мин}$ и $Р_{макс}$), $м^2$	–
7	Кадастровый или иной номер (обозначение) здания, сооружения, объекта незавершенного строительства, расположенного на земельном участке	–
8	Кадастровые номера исходных земельных участков	86:10:0101208:9,86:10:0101208:51, земли, находящиеся в государственной или муниципальной собственности
	Иное	
9	Иные сведения	–

4. Сведения о земельных участках, посредством которых обеспечивается доступ (проход или проезд от земельных участков общего пользования) к образуемым земельным участкам

№ п/п	Кадастровый номер или обозначение земельного участка, для которого обеспечивается доступ	Кадастровый номер или обозначение земельного участка, посредством которого обеспечивается доступ
1	**2**	**3**
1	:ЗУ22	:ЗУ15

Сведения об образуемых земельных участках					
1. Сведения о характерных точках границ образуемых земельных участков					
Обозначение земельного участка :ЗУ23 Зона № МСК-86					
Обозначение характерных точек границ	**Координаты, м**		**Метод определения координат**	**Средняя квадратическая погрешность определения координат характерной точки (M_t), м**	**Формулы, примененные для расчета средней квадратической погрешности определения координат характерной точки (M_t), м**
	X	**Y**			
1	**2**	**3**	**6**	**7**	**8**
н229у	981034.49	3576165.14	Метод спутниковых геодезических измерений (определений)	0.05	$Mt=\sqrt{(0.04^2+0.04^2)}=0.05$
н230у	981036.89	3576154.31	Метод спутниковых геодезических измерений (определений)	0.05	$Mt=\sqrt{(0.04^2+0.04^2)}=0.05$
н231у	981048.07	3576106.44	Метод спутниковых геодезических измерений (определений)	0.05	$Mt=\sqrt{(0.04^2+0.04^2)}=0.05$
н188у	981049.46	3576100.50	Метод спутниковых геодезических измерений (определений)	0.05	$Mt=\sqrt{(0.04^2+0.04^2)}=0.05$
н172у	980992.13	3576086.69	Метод спутниковых геодезических измерений (определени	0.05	$Mt=\sqrt{(0.04^2+0.04^2)}=0.05$

			й)		
н171у	980990.37	3576092.76	Метод спутниковых геодезических измерений (определений)	0.05	Mt=√(0.04²+0.04²)=0.05
н170у	980989.76	3576094.87	Метод спутниковых геодезических измерений (определений)	0.05	Mt=√(0.04²+0.04²)=0.05
н167у	980986.37	3576106.55	Метод спутниковых геодезических измерений (определений)	0.05	Mt=√(0.04²+0.04²)=0.05
н166у	980982.74	3576119.03	Метод спутниковых геодезических измерений (определений)	0.05	Mt=√(0.04²+0.04²)=0.05
н232у	981016.99	3576149.67	Метод спутниковых геодезических измерений (определений)	0.05	Mt=√(0.04²+0.04²)=0.05
н229у	981034.49	3576165.14	Метод спутниковых геодезических измерений (определений)	0.05	Mt=√(0.04²+0.04²)=0.05

2. Сведения о частях границ образуемых земельных участков

Обозначение земельного участка :ЗУ23

Обозначение части границ	Горизонтальное проложение (S),	Описание прохождения части	Отметка о наличии земельного спора о местоположении границ

от т.	до т.	м	границ	земельного участка
1	2	3	4	5
н229у	н230у	11.09	–	–
н230у	н231у	49.16	–	–
н231у	н188у	6.10	–	–
н188у	н172у	58.97	–	–
н172у	н171у	6.32	–	–
н171у	н170у	2.20	–	–
н170у	н167у	12.16	–	–
н167у	н166у	13.00	–	–
н166у	н232у	45.96	–	–
н232у	н229у	23.36	–	–

3. Общие сведения об образуемых земельных участках

Обозначение земельного участка :ЗУ23

№ п/п	Наименование характеристик земельного участка	Значение характеристики
1	2	3
1	Адрес земельного участка	Ханты-Мансийский Автономный округ - Югра АО, Сургут г; мкр 28А
2	Категория земель	Земли населенных пунктов
3	Вид разрешенного использования	в соответствии с классификатором, утвержденным приказом Минэкономразвития России от 01.09.2014 № 540 Гостиничное обслуживание
4	Площадь земельного участка ± величина погрешности определения площади (Р ± ΔР), $м^2$	3009 кв.м ± 5.52 кв.м
5	Формула, примененная для расчета предельной допустимой погрешности определения площади земельного участка (ΔР), $м^2$	$\Delta P = 2 * 0.05 * \sqrt{3009} * \sqrt{((1 + 1.18^2)/(2 * 1.18))} = 5.52$
6	Предельный минимальный и максимальный размеры земельного участка ($Р_{мин}$ и $Р_{макс}$), $м^2$	–
7	Кадастровый или иной номер (обозначение) здания, сооружения, объекта незавершенного строительства, расположенного на земельном участке	86:10:0101209:106
8	Кадастровые номера исходных земельных участков	86:10:0101208:18, 86:10:0101208:152, земли, находящиеся в государственной или муниципальной собственности
	Иное	
9	Иные сведения	–

4. Сведения о земельных участках, посредством которых обеспечивается доступ (проход или проезд от земельных участков общего пользования) к образуемым земельным участкам

№ п/п	Кадастровый номер или обозначение земельного участка, для которого обеспечивается доступ	Кадастровый номер или обозначение земельного участка, посредством которого обеспечивается доступ
1	2	3
1	:ЗУ23	земли общего пользования

Сведения об образуемых земельных участках

1. Сведения о характерных точках границ образуемых земельных участков

Обозначение земельного участка :ЗУ24
Зона № МСК-86

Обозначение характерных точек границ	Координаты, м		Метод определения координат	Средняя квадратическая погрешность определения координат характерной точки (M_t), м	Формулы, примененные для расчета средней квадратической погрешности определения координат характерной точки (M_t), м
	X	Y			
1	2	3	6	7	8
н6у	981112.61	3575802.60	Метод спутниковых геодезических измерений (определений)	0.05	$Mt=\sqrt{(0.04^2+0.04^2)}=0.05$
н5у	981095.14	3575798.65	Метод спутниковых геодезических измерений (определений)	0.05	$Mt=\sqrt{(0.04^2+0.04^2)}=0.05$
н4у	981094.60	3575801.34	Метод спутниковых геодезических измерений (определений)	0.05	$Mt=\sqrt{(0.04^2+0.04^2)}=0.05$
н212у	981094.28	3575802.93	Метод спутниковых геодезических измерений (определений)	0.05	$Mt=\sqrt{(0.04^2+0.04^2)}=0.05$
н211у	981093.37	3575807.60	Метод спутниковых геодезических измерений (определений)	0.05	$Mt=\sqrt{(0.04^2+0.04^2)}=0.05$

н210у	981090.61	3575820.21	Метод спутниковых геодезических измерений (определений)	0.05	Mt=√(0.04²+0.04²)=0.05
н209у	981088.11	3575830.47	Метод спутниковых геодезических измерений (определений)	0.05	Mt=√(0.04²+0.04²)=0.05
н208у	981105.53	3575834.12	Метод спутниковых геодезических измерений (определений)	0.05	Mt=√(0.04²+0.04²)=0.05
н207у	981111.14	3575835.33	Метод спутниковых геодезических измерений (определений)	0.05	Mt=√(0.04²+0.04²)=0.05
н7у	981119.15	3575804.07	Метод спутниковых геодезических измерений (определений)	0.05	Mt=√(0.04²+0.04²)=0.05
н6у	981112.61	3575802.60	Метод спутниковых геодезических измерений (определений)	0.05	Mt=√(0.04²+0.04²)=0.05

2. Сведения о частях границ образуемых земельных участков

Обозначение земельного участка :ЗУ24

Обозначение части границ		**Горизонтальное проложение (S), м**	**Описание прохождения части границ**	**Отметка о наличии земельного спора о местоположении границ земельного участка**
от т.	**до т.**			
1	**2**	**3**	**4**	**5**

н6у	н5у	17.91	–	–
н5у	н4у	2.74	–	–
н4у	н212у	1.62	–	–
н212у	н211у	4.76	–	–
н211у	н210у	12.91	–	–
н210у	н209у	10.56	–	–
н209у	н208у	17.80	–	–
н208у	н207у	5.74	–	–
н207у	н7у	32.27	–	–
н7у	н6у	6.70	–	–

3. Общие сведения об образуемых земельных участках

Обозначение земельного участка :ЗУ24

№ п/п	Наименование характеристик земельного участка	Значение характеристики
1	2	3
1	Адрес земельного участка	Ханты-Мансийский Автономный округ - Югра АО, Сургут г, Мелик-Карамова ул, 26 д
2	Категория земель	Земли населенных пунктов
3	Вид разрешенного использования	в соответствии с классификатором, утвержденным приказом Минэкономразвития России от 01.09.2014 № 540 Магазины
4	Площадь земельного участка ± величина погрешности определения площади (Р ± ΔР), $м^2$	775 кв.м ± 2.80 кв.м
5	Формула, примененная для расчета предельной допустимой погрешности определения площади земельного участка (ΔР), $м^2$	$\Delta P = 2 * 0.05 * \sqrt{775} * \sqrt{((1 + 1.18^2)/(2 * 1.18))} = 2.80$
6	Предельный минимальный и максимальный размеры земельного участка ($P_{мин}$ и $P_{макс}$), $м^2$	–
7	Кадастровый или иной номер (обозначение) здания, сооружения, объекта незавершенного строительства, расположенного на земельном участке	86:10:0101075:170
8	Кадастровые номера исходных земельных участков	86:10:0101208:1, земли, находящиеся в государственной или муниципальной собственности
	Иное	
9	Иные сведения	–

4. Сведения о земельных участках, посредством которых обеспечивается доступ (проход или проезд от земельных участков общего пользования) к образуемым земельным участкам

№ п/п	Кадастровый номер или обозначение земельного участка, для которого обеспечивается доступ	Кадастровый номер или обозначение земельного участка, посредством которого обеспечивается доступ
1	2	3
1	:ЗУ24	земли общего пользования

Сведения об образуемых земельных участках

1. Сведения о характерных точках границ образуемых земельных участков

Обозначение земельного участка :ЗУ25
Зона № МСК-86

Обозначение характерных точек границ	Координаты, м		Метод определения координат	Средняя квадратическая погрешность определения координат характерной точки (M_t), м	Формулы, примененные для расчета средней квадратической погрешности определения координат характерной точки (M_t), м
	X	Y			
1	2	3	6	7	8
н167у	980982.64	3576092.68	Метод спутниковых геодезических измерений (определений)	0.05	$Mt=\sqrt{(0.04^2+0.04^2)}=0.05$
н168у	980979.09	3576104.31	Метод спутниковых геодезических измерений (определений)	0.05	$Mt=\sqrt{(0.04^2+0.04^2)}=0.05$
н169у	980986.37	3576106.55	Метод спутниковых геодезических измерений (определений)	0.05	$Mt=\sqrt{(0.04^2+0.04^2)}=0.05$
н170у	980989.76	3576094.87	Метод спутниковых геодезических измерений (определений)	0.05	$Mt=\sqrt{(0.04^2+0.04^2)}=0.05$
н167у	980982.64	3576092.68	Метод спутниковых геодезических измерений	0.05	$Mt=\sqrt{(0.04^2+0.04^2)}=0.05$

			(определений)		

2. Сведения о частях границ образуемых земельных участков

Обозначение земельного участка :ЗУ25

Обозначение части границ		Горизонтальное проложение (S), м	Описание прохождения части границ	Отметка о наличии земельного спора о местоположении границ земельного участка
от т.	до т.			
1	2	3	4	5
н167у	н168у	12.16	–	–
н168у	н169у	7.62	–	–
н169у	н170у	12.16	–	–
н170у	н167у	7.45	–	–

3. Общие сведения об образуемых земельных участках

Обозначение земельного участка :ЗУ25

№ п/п	Наименование характеристик земельного участка	Значение характеристики
1	2	3
1	Адрес земельного участка	Ханты-Мансийский Автономный округ - Югра АО, Сургут г; мкр 28А
2	Категория земель	Земли населенных пунктов
3	Вид разрешенного использования	в соответствии с классификатором, утвержденным приказом Минэкономразвития России от 01.09.2014 № 540 Коммунальное обслуживание
4	Площадь земельного участка ± величина погрешности определения площади (Р ± ΔР), $м^2$	92 кв.м ± 0.98 кв.м
5	Формула, примененная для расчета предельной допустимой погрешности определения площади земельного участка (ΔР), $м^2$	$\Delta P = 2 * 0.05 * \sqrt{92} * \sqrt{((1 + 1.30^2)/(2 * 1.30))} = 0.98$
6	Предельный минимальный и максимальный размеры земельного участка ($Р_{мин}$ и $Р_{макс}$), $м^2$	–
7	Кадастровый или иной номер (обозначение) здания, сооружения, объекта незавершенного строительства, расположенного на земельном участке	86:10:0101203:16
8	Кадастровые номера исходных земельных участков	земли, находящиеся в государственной или муниципальной собственности
	Иное	
9	Иные сведения	–

4. Сведения о земельных участках, посредством которых обеспечивается доступ (проход или проезд от земельных участков общего пользования) к образуемым земельным участкам

№ п/п	Кадастровый номер или обозначение земельного участка, для которого обеспечивается доступ	Кадастровый номер или обозначение земельного участка, посредством которого обеспечивается доступ
1	2	3
1	:ЗУ25	:ЗУ13

Сведения об образуемых земельных участках

1. Сведения о характерных точках границ образуемых земельных участков

Обозначение земельного участка :ЗУ26
Зона № МСК-86

Обозначение характерных точек границ	Координаты, м		Метод определения координат	Средняя квадратическая погрешность определения координат характерной точки (M_t), м	Формулы, примененные для расчета средней квадратической погрешности определения координат характерной точки (M_t), м
	X	Y			
1	2	3	6	7	8
н228у	981072.11	3575767.82	Метод спутниковых геодезических измерений (определений)	0.05	$Mt=\sqrt{(0.04^2+0.04^2)}=0.05$
н12у	981068.81	3575782.45	Метод спутниковых геодезических измерений (определений)	0.05	$Mt=\sqrt{(0.04^2+0.04^2)}=0.05$
н13у	981059.05	3575780.24	Метод спутниковых геодезических измерений (определений)	0.05	$Mt=\sqrt{(0.04^2+0.04^2)}=0.05$
н227у	981062.36	3575765.61	Метод спутниковых геодезических измерений (определений)	0.05	$Mt=\sqrt{(0.04^2+0.04^2)}=0.05$
н228у	981072.11	3575767.82	Метод спутниковых геодезических измерений	0.05	$Mt=\sqrt{(0.04^2+0.04^2)}=0.05$

			(определений)		

2. Сведения о частях границ образуемых земельных участков

Обозначение земельного участка :ЗУ26

Обозначение части границ		Горизонтальное проложение (S), м	Описание прохождения части границ	Отметка о наличии земельного спора о местоположении границ земельного участка
от т.	до т.			
1	2	3	4	5
н228у	н12у	15.00	–	–
н12у	н13у	10.01	–	–
н13у	н227у	15.00	–	–
н227у	н228у	10.00	–	–

3. Общие сведения об образуемых земельных участках

Обозначение земельного участка :ЗУ26

№ п/п	Наименование характеристик земельного участка	Значение характеристики
1	2	3
1	Адрес земельного участка	Ханты-Мансийский Автономный округ - Югра АО, Сургут г
2	Категория земель	Земли населенных пунктов
3	Вид разрешенного использования	в соответствии с классификатором, утвержденным приказом Минэкономразвития России от 01.09.2014 № 540 Коммунальное обслуживание
4	Площадь земельного участка ± величина погрешности определения площади (Р ± ΔР), $м^2$	150 кв.м ± 2.49 кв.м
5	Формула, примененная для расчета предельной допустимой погрешности определения площади земельного участка (ΔР), $м^2$	$\Delta P = 2 * 0.10 * \sqrt{150} * \sqrt{((1 + 1.29^2)/(2 * 1.29))} = 2.49$
6	Предельный минимальный и максимальный размеры земельного участка ($Р_{мин}$ и $Р_{макс}$), $м^2$	–
7	Кадастровый или иной номер (обозначение) здания, сооружения, объекта незавершенного строительства, расположенного на земельном участке	–
8	Кадастровые номера исходных земельных участков	86:10:0101208:12, земли, находящиеся в государственной или муниципальной собственности
	Иное	
9	Иные сведения	–

4. Сведения о земельных участках, посредством которых обеспечивается доступ (проход или проезд от земельных участков общего пользования) к образуемым земельным участкам

№ п/п	Кадастровый номер или обозначение земельного участка, для которого обеспечивается доступ	Кадастровый номер или обозначение земельного участка, посредством которого обеспечивается доступ
1	2	3
1	:ЗУ26	земли общего пользования

Сведения об образуемых земельных участках

1. Сведения о характерных точках границ образуемых земельных участков

Обозначение земельного участка :ЗУ27
Зона № МСК-86

Обозначение характерных точек границ	Координаты, м		Метод определения координат	Средняя квадратическая погрешность определения координат характерной точки (M_t), м	Формулы, примененные для расчета средней квадратической погрешности определения координат характерной точки (M_t), м
	X	Y			
1	2	3	6	7	8
н111у	980816.65	3575829.23	Метод спутниковых геодезических измерений (определений)	0.05	$Mt=\sqrt{(0.04^2+0.04^2)}=0.05$
н233у	980817.66	3575836.68	Метод спутниковых геодезических измерений (определений)	0.05	$Mt=\sqrt{(0.04^2+0.04^2)}=0.05$
н234у	980822.77	3575862.65	Метод спутниковых геодезических измерений (определений)	0.05	$Mt=\sqrt{(0.04^2+0.04^2)}=0.05$
н235у	980827.92	3575883.17	Метод спутниковых геодезических измерений (определений)	0.05	$Mt=\sqrt{(0.04^2+0.04^2)}=0.05$
н16у	980831.14	3575896.00	Метод спутниковых геодезических измерений	0.05	$Mt=\sqrt{(0.04^2+0.04^2)}=0.05$

			(определений)		
н17у	980834.84	3575892.75	Метод спутниковых геодезических измерений (определений)	0.05	Mt=√(0.04²+0.04²)=0.05
н18у	980841.43	3575882.71	Метод спутниковых геодезических измерений (определений)	0.05	Mt=√(0.04²+0.04²)=0.05
н19у	980843.80	3575875.75	Метод спутниковых геодезических измерений (определений)	0.05	Mt=√(0.04²+0.04²)=0.05
н20у	980846.10	3575865.76	Метод спутниковых геодезических измерений (определений)	0.05	Mt=√(0.04²+0.04²)=0.05
н21у	980847.26	3575858.62	Метод спутниковых геодезических измерений (определений)	0.05	Mt=√(0.04²+0.04²)=0.05
н22у	980855.60	3575809.78	Метод спутниковых геодезических измерений (определений)	0.05	Mt=√(0.04²+0.04²)=0.05
н57у	980850.22	3575808.90	Метод спутниковы	0.05	Mt=√(0.04²+0.04²)=0.05

			х геодезических измерений (определений)		
н117у	980848.06	3575823.49	Метод спутниковых геодезических измерений (определений)	0.05	Mt=√(0.04²+0.04²)=0.05
н116у	980842.95	3575822.84	Метод спутниковых геодезических измерений (определений)	0.05	Mt=√(0.04²+0.04²)=0.05
н115у	980838.13	3575824.05	Метод спутниковых геодезических измерений (определений)	0.05	Mt=√(0.04²+0.04²)=0.05
н114у	980831.20	3575824.38	Метод спутниковых геодезических измерений (определений)	0.05	Mt=√(0.04²+0.04²)=0.05
н113у	980831.41	3575826.63	Метод спутниковых геодезических измерений (определений)	0.05	Mt=√(0.04²+0.04²)=0.05
н112у	980817.38	3575829.94	Метод спутниковых геодезических измерений	0.05	Mt=√(0.04²+0.04²)=0.05

			(определений)		
н111у	980816.65	3575829.23	Метод спутниковых геодезических измерений (определений)	0.05	Mt=√(0.04²+0.04²)=0.05

2. Сведения о частях границ образуемых земельных участков

Обозначение земельного участка :ЗУ27

Обозначение части границ		Горизонтальное проложение (S), м	Описание прохождения части границ	Отметка о наличии земельного спора о местоположении границ земельного участка
от т.	до т.			
1	2	3	4	5
н111у	н233у	7.52	–	–
н233у	н234у	26.47	–	–
н234у	н235у	21.16	–	–
н235у	н16у	13.23	–	–
н16у	н17у	4.92	–	–
н17у	н18у	12.01	–	–
н18у	н19у	7.35	–	–
н19у	н20у	10.25	–	–
н20у	н21у	7.23	–	–
н21у	н22у	49.55	–	–
н22у	н57у	5.45	–	–
н57у	н117у	14.75	–	–
н117у	н116у	5.15	–	–
н116у	н115у	4.97	–	–
н115у	н114у	6.94	–	–
н114у	н113у	2.26	–	–
н113у	н112у	14.42	–	–
н112у	н111у	1.02	–	–

3. Общие сведения об образуемых земельных участках

Обозначение земельного участка :ЗУ27

№ п/п	Наименование характеристик земельного участка	Значение характеристики
1	2	3
1	Адрес земельного участка	Ханты-Мансийский Автономный округ - Югра АО, Сургут г, Речная ул, 21 д
2	Категория земель	Земли населенных пунктов
3	Вид разрешенного использования	в соответствии с классификатором, утвержденным приказом Минэкономразвития России от 01.09.2014 № 540 Коммунальное обслуживание
4	Площадь земельного участка ± величина погрешности определения площади (Р ± ΔР), $м^2$	1689 кв.м ± 9.53 кв.м
5	Формула, примененная для расчета предельной допустимой погрешности	ΔР = 2 * 0.10 * √1689 * √((1 + 2.24²)/(2 * 2.24)) = 9.53

	определения площади земельного участка (ΔР), м^2	
6	Предельный минимальный и максимальный размеры земельного участка ($Р_{мин}$ и $Р_{макс}$), м^2	–
7	Кадастровый или иной номер (обозначение) здания, сооружения, объекта незавершенного строительства, расположенного на земельном участке	86:10:0101208:74,86:10:0000000:18687
8	Кадастровые номера исходных земельных участков	86:10:0101208:62, 86:10:0101208:147, земли, находящиеся в государственной или муниципальной собственности
	Иное	
9	Иные сведения	–

4. Сведения о земельных участках, посредством которых обеспечивается доступ (проход или проезд от земельных участков общего пользования) к образуемым земельным участкам

№ п/п	Кадастровый номер или обозначение земельного участка, для которого обеспечивается доступ	Кадастровый номер или обозначение земельного участка, посредством которого обеспечивается доступ
1	**2**	**3**
1	:ЗУ27	земли общего пользования

Описание местоположения здания, сооружения, объекта незавершенного строительства на земельном участке

1. Сведения о характерных точках контура
вид объекта недвижимости (здание, сооружение, объект незавершенного строительства)
Здание
кадастровый номер (обозначение) 86:10:0000000:4442
Зона № МСК-86

Номер контура	Номера характерных точек контура	Существующие			Уточненные			Метод определения координат	Средняя квадратическая погрешность определения координат характерной точки (Mt), м	Формулы, примененные для расчета средней квадратической погрешности определения координат характерной точки (Mt), м
		Координаты, м		R, м	Координаты, м		R, м			
		X	Y		X	Y				
1	2	3	4	5	6	7	8	9	10	11
86:10:0000000:4442(1)	н103о	–	–	–	980993.02	3575700.36	–	Метод спутниковых геодезических измерений (определений)	0.10	Mt=√(0.07²+0.07²)=0.10
86:10:0000000:4442(1)	н104о	–	–	–	980978.06	3575769.49	–	Метод спутниковых геодезических измерений (определений)	0.10	Mt=√(0.07²+0.07²)=0.10
86:10:0000000:4442(1)	н105о	–	–	–	980964.31	3575766.83	–	Метод спутниковых геодезических измерений (определений)	0.10	Mt=√(0.07²+0.07²)=0.10

86:10:0000000:4442(1)	н106о	–	–	–	980963.51	3575771.00	–	Метод спутниковых геодезических измерений (определений)	0.10	Mt=√(0.07²+0.07²)=0.10
86:10:0000000:4442(1)	н107о	–	–	–	980935.15	3575764.97	–	Метод спутниковых геодезических измерений (определений)	0.10	Mt=√(0.07²+0.07²)=0.10
86:10:0000000:4442(1)	н108о	–	–	–	980930.30	3575787.40	–	Метод спутниковых геодезических измерений (определений)	0.10	Mt=√(0.07²+0.07²)=0.10
86:10:0000000:4442(1)	н109о	–	–	–	980929.72	3575787.85	–	Метод спутниковых геодезических измерений (определений)	0.10	Mt=√(0.07²+0.07²)=0.10
86:10:0000000:4442(1)	н110о	–	–	–	980914.42	3575784.64	–	Метод спутниковых геодезических измерений (определений)	0.10	Mt=√(0.07²+0.07²)=0.10
86:10:0000000:4442(1)	н111о	–	–	–	980934.98	3575691.37	–	Метод спутниковых геодезических измерений	0.10	Mt=√(0.07²+0.07²)=0.10

								(определ ений)		
86:10:0000000:4442(1)	н112о	–	–	–	980938.20	3575689.49	–	Метод спутниковых геодезических измерений (определ ений)	0.10	Mt=√(0.07²+0.07²)=0.10
86:10:0000000:4442(1)	н113о	–	–	–	980942.89	3575688.83	–	Метод спутниковых геодезических измерений (определ ений)	0.10	Mt=√(0.07²+0.07²)=0.10
86:10:0000000:4442(1)	н103о	–	–	–	980993.02	3575700.36	–	Метод спутниковых геодезических измерений (определ ений)	0.10	Mt=√(0.07²+0.07²)=0.10

2. Характеристики здания, сооружения, объекта незавершенного строительства с кадастровым номером (обозначением) 86:10:0000000:4442

№ п/п	Наименование характеристики	Значение характеристики
1	2	3
1	Вид объекта недвижимости	Здание
2	Ранее присвоенный государственный учетный номер здания, сооружения, объекта незавершенного строительства (кадастровый, инвентарный или условный номер)	–
3	Кадастровый номер земельного участка (земельных участков), в границах которого (которых) расположено здание, сооружение, объект незавершенного строительства	86:10:0101208:38
4	Номер кадастрового квартала (кадастровых кварталов), в пределах которого (которых) расположено здание,	86:10:0101208

	сооружение, объект незавершенного строительства	
5	Адрес здания, сооружения, объекта незавершенного строительства	–
	Местоположение здания, сооружения, объекта незавершенного строительства	Ханты-Мансийский Автономный округ - Югра АО, Сургут г
	Дополнительные сведения о местоположении	мкр 28А ПГСК 62 "Речник"
6	Иные сведения	–

Описание местоположения здания, сооружения, объекта незавершенного строительства на земельном участке

1. Сведения о характерных точках контура
вид объекта недвижимости (здание, сооружение, объект незавершенного строительства)
Здание
кадастровый номер (обозначение) 86:10:0000000:6559
Зона № МСК-86

Номер контура	Номера характерных точек контура	Существующие			Уточненные			Метод определения координат	Средняя квадратическая погрешность определения координат характерной точки (Mt), м	Формулы, примененные для расчета средней квадратической погрешности определения координат характерной точки (Mt), м
		Координаты, м		R, м	Координаты, м		R, м			
		X	Y		X	Y				
1	2	3	4	5	6	7	8	9	10	11
86:10:0000000:6559(1)	н305о	–	–	–	981270.70	357640.93	–	Метод спутниковых геодезических измерений (определений)	0.10	Mt=√(0.07²+0.07²)=0.10
86:10:0000000:6559(1)	н306о	–	–	–	981274.82	357641.91	–	Метод спутниковых геодезических измерений (определений)	0.10	Mt=√(0.07²+0.07²)=0.10
86:10:0000000:6559(1)	н307о	–	–	–	981276.39	357634.65	–	Метод спутниковых геодезических измерений (определений)	0.10	Mt=√(0.07²+0.07²)=0.10

86:10:0000000:6559(1)	н308о	–	–	–	981272.25	3576433.66	–	Метод спутниковых геодезических измерений (определений)	0.10	Mt=√(0.07²+0.07²)=0.10
86:10:0000000:6559(1)	н305о	–	–	–	981270.70	3576440.93	–	Метод спутниковых геодезических измерений (определений)	0.10	Mt=√(0.07²+0.07²)=0.10

2. Характеристики здания, сооружения, объекта незавершенного строительства с кадастровым номером (обозначением) 86:10:0000000:6559

№ п/п	Наименование характеристики	Значение характеристики
1	2	3
1	Вид объекта недвижимости	Здание
2	Ранее присвоенный государственный учетный номер здания, сооружения, объекта незавершенного строительства (кадастровый, инвентарный или условный номер)	–
3	Кадастровый номер земельного участка (земельных участков), в границах которого (которых) расположено здание, сооружение, объект незавершенного строительства	86:10:0101209:40
4	Номер кадастрового квартала (кадастровых кварталов), в пределах которого (которых) расположено здание, сооружение, объект незавершенного строительства	86:10:0101209
5	Адрес здания, сооружения, объекта незавершенного строительства	–
	Местоположение здания, сооружения, объекта незавершенного строительства	Ханты-Мансийский Автономный округ - Югра АО, Сургут г, Рыбников ул, 31 д
	Дополнительные сведения о местоположении	строение 8
6	Иные сведения	–

Описание местоположения здания, сооружения, объекта незавершенного строительства на земельном участке

1. Сведения о характерных точках контура
вид объекта недвижимости (здание, сооружение, объект незавершенного строительства)
Здание
кадастровый номер (обозначение) 86:10:0101052:198
Зона № МСК-86

Номер контура	Номера характерных точек контура	Существующие			Уточненные			Метод определения координат	Средняя квадратическая погрешность определения координат характерной точки (Mt), м	Формулы, примененные для расчета средней квадратической погрешности определения координат характерной точки (Mt), м
		Координаты, м		R, м	Координаты, м		R, м			
		X	Y		X	Y				
1	2	3	4	5	6	7	8	9	10	11
86:10:0101052:198(1)	н293о	–	–	–	981163.00	3576562.70	–	Метод спутниковых геодезических измерений (определений)	0.10	$Mt=\sqrt{(0.07^2+0.07^2)}=0.10$
86:10:0101052:198(1)	н294о	–	–	–	981162.26	3576569.88	–	Метод спутниковых геодезических измерений (определений)	0.10	$Mt=\sqrt{(0.07^2+0.07^2)}=0.10$
86:10:0101052:198(1)	н295о	–	–	–	981114.80	3576564.90	–	Метод спутниковых геодезических измерений (определений)	0.10	$Mt=\sqrt{(0.07^2+0.07^2)}=0.10$

86:10:01010 52:198(1)	н296о	–	–	–	981090.16	3576562.38	–	Метод спутниковых геодезических измерений (определений)	0.10	Mt=√(0.07²+0.07²)=0.10
86:10:01010 52:198(1)	н297о	–	–	–	981068.50	3576564.40	–	Метод спутниковых геодезических измерений (определений)	0.10	Mt=√(0.07²+0.07²)=0.10
86:10:01010 52:198(1)	н298о	–	–	–	981038.23	3576568.10	–	Метод спутниковых геодезических измерений (определений)	0.10	Mt=√(0.07²+0.07²)=0.10
86:10:01010 52:198(1)	н299о	–	–	–	981037.23	3576559.78	–	Метод спутниковых геодезических измерений (определений)	0.10	Mt=√(0.07²+0.07²)=0.10
86:10:01010 52:198(1)	н300о	–	–	–	981077.34	3576553.62	–	Метод спутниковых геодезических измерений (определений)	0.10	Mt=√(0.07²+0.07²)=0.10
86:10:01010 52:198(1)	н301о	–	–	–	981119.48	3576557.94	–	Метод спутниковых геодезических измерений	0.10	Mt=√(0.07²+0.07²)=0.10

								(определ ений)		
86:10:01010 52:198(1)	н302о	–	–	–	981120.59	3576551.10	–	Метод спутник овых геодезич еских измерен ий (определ ений)	0.10	Mt=√(0.07²+0.07²)=0.10
86:10:01010 52:198(1)	н303о	–	–	–	981131.92	3576552.44	–	Метод спутник овых геодезич еских измерен ий (определ ений)	0.10	Mt=√(0.07²+0.07²)=0.10
86:10:01010 52:198(1)	н304о	–	–	–	981131.44	3576558.87	–	Метод спутник овых геодезич еских измерен ий (определ ений)	0.10	Mt=√(0.07²+0.07²)=0.10
86:10:01010 52:198(1)	н293о	–	–	–	981163.00	3576562.70	–	Метод спутник овых геодезич еских измерен ий (определ ений)	0.10	Mt=√(0.07²+0.07²)=0.10

2. Характеристики здания, сооружения, объекта незавершенного строительства с кадастровым номером (обозначением) 86:10:0101052:198

№ п/п	Наименование характеристики	Значение характеристики
1	2	3
1	Вид объекта недвижимости	Здание
2	Ранее присвоенный государственный учетный номер здания, сооружения, объекта незавершенного строительства (кадастровый, инвентарный или условный номер)	–
3	Кадастровый номер земельного	86:10:0101209:54

	участка (земельных участков), в границах которого (которых) расположено здание, сооружение, объект незавершенного строительства	
4	Номер кадастрового квартала (кадастровых кварталов), в пределах которого (которых) расположено здание, сооружение, объект незавершенного строительства	86:10:0101209
5	Адрес здания, сооружения, объекта незавершенного строительства	–
	Местоположение здания, сооружения, объекта незавершенного строительства	Ханты-Мансийский Автономный округ - Югра АО, Сургут г, Рыбников ул, 31/5 д
	Дополнительные сведения о местоположении	–
6	Иные сведения	–

Описание местоположения здания, сооружения, объекта незавершенного строительства на земельном участке

1. Сведения о характерных точках контура
вид объекта недвижимости (здание, сооружение, объект незавершенного строительства)
Здание
кадастровый номер (обозначение) 86:10:0101052:214
Зона № МСК-86

Номер контура	Номера характерных точек контура	Существующие			Уточненные			Метод определения координат	Средняя квадратическая погрешность определения координат характерной точки (Mt), м	Формулы, примененные для расчета средней квадратической погрешности определения координат характерной точки (Mt), м
		Координаты, м		R, м	Координаты, м		R, м			
		X	Y		X	Y				
1	2	3	4	5	6	7	8	9	10	11
86:10:0101052:214(1)	н166о	–	–	–	981007.68	357646.66	–	Метод спутниковых геодезических измерений (определений)	0.10	$Mt=\sqrt{(0.07^2+0.07^2)}=0.10$
86:10:0101052:214(1)	н167о	–	–	–	981004.67	357640.24	–	Метод спутниковых геодезических измерений (определений)	0.10	$Mt=\sqrt{(0.07^2+0.07^2)}=0.10$
86:10:0101052:214(1)	н168о	–	–	–	981020.08	357633.41	–	Метод спутниковых геодезических измерений (определений)	0.10	$Mt=\sqrt{(0.07^2+0.07^2)}=0.10$

86:10:0101052:214(1)	н169о	–	–	–	981023.11	3576440.28	–	Метод спутниковых геодезических измерений (определений)	0.10	Mt=√(0.07²+0.07²)=0.10
86:10:0101052:214(1)	н166о	–	–	–	981007.68	3576446.66	–	Метод спутниковых геодезических измерений (определений)	0.10	Mt=√(0.07²+0.07²)=0.10

2. Характеристики здания, сооружения, объекта незавершенного строительства с кадастровым номером (обозначением) 86:10:0101052:214

№ п/п	Наименование характеристики	Значение характеристики
1	2	3
1	Вид объекта недвижимости	Здание
2	Ранее присвоенный государственный учетный номер здания, сооружения, объекта незавершенного строительства (кадастровый, инвентарный или условный номер)	–
3	Кадастровый номер земельного участка (земельных участков), в границах которого (которых) расположено здание, сооружение, объект незавершенного строительства	86:10:0101209:38
4	Номер кадастрового квартала (кадастровых кварталов), в пределах которого (которых) расположено здание, сооружение, объект незавершенного строительства	86:10:0101209
5	Адрес здания, сооружения, объекта незавершенного строительства	–
	Местоположение здания, сооружения, объекта незавершенного строительства	Ханты-Мансийский Автономный округ - Югра АО, Сургут г, Рыбников ул, 31 д
	Дополнительные сведения о местоположении	строение 13, Склад №11
6	Иные сведения	–

Описание местоположения здания, сооружения, объекта незавершенного строительства на земельном участке

1. Сведения о характерных точках контура
вид объекта недвижимости (здание, сооружение, объект незавершенного строительства)
Здание
кадастровый номер (обозначение) 86:10:0101052:216
Зона № МСК-86

Номер контура	Номера характерных точек контура	Существующие			Уточненные			Метод определения координат	Средняя квадратическая погрешность определения координат характерной точки (Mt), м	Формулы, примененные для расчета средней квадратической погрешности определения координат характерной точки (Mt), м
		Координаты, м		R, м	Координаты, м		R, м			
		X	Y		X	Y				
1	2	3	4	5	6	7	8	9	10	11
86:10:0101052:216(1)	н277о	–	–	–	981118.74	3576499.15	–	Метод спутниковых геодезических измерений (определений)	0.10	Mt=√(0.07²+0.07²)=0.10
86:10:0101052:216(1)	н278о	–	–	–	981131.81	3576502.59	–	Метод спутниковых геодезических измерений (определений)	0.10	Mt=√(0.07²+0.07²)=0.10
86:10:0101052:216(1)	н279о	–	–	–	981132.31	3576501.03	–	Метод спутниковых геодезических измерений (определений)	0.10	Mt=√(0.07²+0.07²)=0.10

86:10:01010 52:216(1)	н280о	–	–	–	981134.31	3576501.59	–	Метод спутниковых геодезических измерений (определений)	0.10	Mt=√(0.07²+0.07²)=0.10
86:10:01010 52:216(1)	н281о	–	–	–	981134.02	3576503.25	–	Метод спутниковых геодезических измерений (определений)	0.10	Mt=√(0.07²+0.07²)=0.10
86:10:01010 52:216(1)	н282о	–	–	–	981153.11	3576508.29	–	Метод спутниковых геодезических измерений (определений)	0.10	Mt=√(0.07²+0.07²)=0.10
86:10:01010 52:216(1)	н283о	–	–	–	981152.29	3576511.73	–	Метод спутниковых геодезических измерений (определений)	0.10	Mt=√(0.07²+0.07²)=0.10
86:10:01010 52:216(1)	н284о	–	–	–	981154.09	3576512.24	–	Метод спутниковых геодезических измерений (определений)	0.10	Mt=√(0.07²+0.07²)=0.10
86:10:01010 52:216(1)	н285о	–	–	–	981153.10	3576516.03	–	Метод спутниковых геодезических измерений	0.10	Mt=√(0.07²+0.07²)=0.10

								(определ ений)		
86:10:01010 52:216(1)	н286о	–	–	–	981151.18	3576515.64	–	Метод спутник овых геодезич еских измерен ий (определ ений)	0.10	Mt=√(0.07²+0.07²)=0.10
86:10:01010 52:216(1)	н287о	–	–	–	981150.29	3576518.56	–	Метод спутник овых геодезич еских измерен ий (определ ений)	0.10	Mt=√(0.07²+0.07²)=0.10
86:10:01010 52:216(1)	н288о	–	–	–	981116.18	3576509.48	–	Метод спутник овых геодезич еских измерен ий (определ ений)	0.10	Mt=√(0.07²+0.07²)=0.10
86:10:01010 52:216(1)	н277о	–	–	–	981118.74	3576499.15	–	Метод спутник овых геодезич еских измерен ий (определ ений)	0.10	Mt=√(0.07²+0.07²)=0.10

2. Характеристики здания, сооружения, объекта незавершенного строительства с кадастровым номером (обозначением) 86:10:0101052:216

№ п/п	Наименование характеристики	Значение характеристики
1	2	3
1	Вид объекта недвижимости	Здание
2	Ранее присвоенный государственный учетный номер здания, сооружения, объекта незавершенного строительства (кадастровый, инвентарный или условный номер)	–
3	Кадастровый номер земельного	86:10:0101209:42

	участка (земельных участков), в границах которого (которых) расположено здание, сооружение, объект незавершенного строительства	
4	Номер кадастрового квартала (кадастровых кварталов), в пределах которого (которых) расположено здание, сооружение, объект незавершенного строительства	86:10:0101209
5	Адрес здания, сооружения, объекта незавершенного строительства	–
	Местоположение здания, сооружения, объекта незавершенного строительства	Ханты-Мансийский Автономный округ - Югра АО, Сургут г, Рыбников ул, 31 д
	Дополнительные сведения о местоположении	корп 10
6	Иные сведения	–

Описание местоположения здания, сооружения, объекта незавершенного строительства на земельном участке

1. Сведения о характерных точках контура
вид объекта недвижимости (здание, сооружение, объект незавершенного строительства)
Здание
кадастровый номер (обозначение) 86:10:0101052:217
Зона № МСК-86

Номер контура	Номера характерных точек контура	Существующие			Уточненные			Метод определения координат	Средняя квадратическая погрешность определения координат характерной точки (Mt), м	Формулы, примененные для расчета средней квадратической погрешности определения координат характерной точки (Mt), м
		Координаты, м		R, м	Координаты, м		R, м			
		X	Y		X	Y				
1	2	3	4	5	6	7	8	9	10	11
86:10:0101052:217(1)	н192о	–	–	–	981161.20	3576449.81	–	Метод спутниковых геодезических измерений (определений)	0.10	$Mt=\sqrt{(0.07^2+0.07^2)}=0.10$
86:10:0101052:217(1)	н193о	–	–	–	981158.56	3576462.14	–	Метод спутниковых геодезических измерений (определений)	0.10	$Mt=\sqrt{(0.07^2+0.07^2)}=0.10$
86:10:0101052:217(1)	н194о	–	–	–	981134.32	3576456.91	–	Метод спутниковых геодезических измерений (определений)	0.10	$Mt=\sqrt{(0.07^2+0.07^2)}=0.10$

86:10:0101052:217(1)	н195о	–	–	–	981137.20	3576444.45	–	Метод спутниковых геодезических измерений (определений)	0.10	Mt=√(0.07²+0.07²)=0.10
86:10:0101052:217(1)	н192о	–	–	–	981161.20	3576449.81	–	Метод спутниковых геодезических измерений (определений)	0.10	Mt=√(0.07²+0.07²)=0.10

2. Характеристики здания, сооружения, объекта незавершенного строительства с кадастровым номером (обозначением) 86:10:0101052:217

№ п/п	Наименование характеристики	Значение характеристики
1	2	3
1	Вид объекта недвижимости	Здание
2	Ранее присвоенный государственный учетный номер здания, сооружения, объекта незавершенного строительства (кадастровый, инвентарный или условный номер)	–
3	Кадастровый номер земельного участка (земельных участков), в границах которого (которых) расположено здание, сооружение, объект незавершенного строительства	86:10:0101209:39
4	Номер кадастрового квартала (кадастровых кварталов), в пределах которого (которых) расположено здание, сооружение, объект незавершенного строительства	86:10:0101209
5	Адрес здания, сооружения, объекта незавершенного строительства	–
	Местоположение здания, сооружения, объекта незавершенного строительства	Ханты-Мансийский Автономный округ - Югра АО, Сургут г, Рыбников ул, 31 д
	Дополнительные сведения о местоположении	корп 14
6	Иные сведения	–

Описание местоположения здания, сооружения, объекта незавершенного строительства на земельном участке

1. Сведения о характерных точках контура
вид объекта недвижимости (здание, сооружение, объект незавершенного строительства)
Здание
кадастровый номер (обозначение) 86:10:0101052:242
Зона № МСК-86

Номер контура	Номера характерных точек контура	Существующие			Уточненные			Метод определения координат	Средняя квадратическая погрешность определения координат характерной точки (Mt), м	Формулы, примененные для расчета средней квадратической погрешности определения координат характерной точки (Mt), м
		Координаты, м		R, м	Координаты, м		R, м			
		X	Y		X	Y				
1	2	3	4	5	6	7	8	9	10	11
86:10:0101052:242(1)	н182о	–	–	–	981104.97	3576495.30	–	Метод спутниковых геодезических измерений (определений)	0.10	$Mt=\sqrt{(0.07^2+0.07^2)}=0.10$
86:10:0101052:242(1)	н183о	–	–	–	981106.93	3576495.74	–	Метод спутниковых геодезических измерений (определений)	0.10	$Mt=\sqrt{(0.07^2+0.07^2)}=0.10$
86:10:0101052:242(1)	н184о	–	–	–	981107.26	3576494.61	–	Метод спутниковых геодезических измерений (определений)	0.10	$Mt=\sqrt{(0.07^2+0.07^2)}=0.10$

86:10:01010 52:242(1)	н185о	–	–	–	981109.34	3576495.12	–	Метод спутниковых геодезических измерений (определений)	0.10	Mt=√(0.07²+0.07²)=0.10
86:10:01010 52:242(1)	н186о	–	–	–	981109.04	3576496.29	–	Метод спутниковых геодезических измерений (определений)	0.10	Mt=√(0.07²+0.07²)=0.10
86:10:01010 52:242(1)	н187о	–	–	–	981117.38	3576498.48	–	Метод спутниковых геодезических измерений (определений)	0.10	Mt=√(0.07²+0.07²)=0.10
86:10:01010 52:242(1)	н188о	–	–	–	981115.18	3576505.44	–	Метод спутниковых геодезических измерений (определений)	0.10	Mt=√(0.07²+0.07²)=0.10
86:10:01010 52:242(1)	н189о	–	–	–	981115.12	3576505.43	–	Метод спутниковых геодезических измерений (определений)	0.10	Mt=√(0.07²+0.07²)=0.10
86:10:01010 52:242(1)	н190о	–	–	–	981115.20	3576505.16	–	Метод спутниковых геодезических измерений	0.10	Mt=√(0.07²+0.07²)=0.10

								(определ ений)		
86:10:01010 52:242(1)	н191о	–	–	–	98110 3.26	35765 01.82	–	Метод спутник овых геодезич еских измерен ий (определ ений)	0.10	Mt=√(0.07²+0.07²)=0.10
86:10:01010 52:242(1)	н182о	–	–	–	98110 4.97	35764 95.30	–	Метод спутник овых геодезич еских измерен ий (определ ений)	0.10	Mt=√(0.07²+0.07²)=0.10

2. Характеристики здания, сооружения, объекта незавершенного строительства с кадастровым номером (обозначением) 86:10:0101052:242

№ п/п	Наименование характеристики	Значение характеристики
1	2	3
1	Вид объекта недвижимости	Здание
2	Ранее присвоенный государственный учетный номер здания, сооружения, объекта незавершенного строительства (кадастровый, инвентарный или условный номер)	–
3	Кадастровый номер земельного участка (земельных участков), в границах которого (которых) расположено здание, сооружение, объект незавершенного строительства	86:10:0101209:25
4	Номер кадастрового квартала (кадастровых кварталов), в пределах которого (которых) расположено здание, сооружение, объект незавершенного строительства	86:10:0101209
5	Адрес здания, сооружения, объекта незавершенного строительства	–
	Местоположение здания, сооружения, объекта незавершенного строительства	Ханты-Мансийский Автономный округ - Югра АО, Сургут г, Рыбников ул, 31 д
	Дополнительные сведения о	корп 11

	местоположении	
6	Иные сведения	–

Описание местоположения здания, сооружения, объекта незавершенного строительства на земельном участке

1. Сведения о характерных точках контура
вид объекта недвижимости (здание, сооружение, объект незавершенного строительства)
Здание
кадастровый номер (обозначение) 86:10:0101052:243
Зона № МСК-86

Номер контура	Номера характерных точек контура	Существующие			Уточненные			Метод определения координат	Средняя квадратическая погрешность определения координат характерной точки (Mt), м	Формулы, примененные для расчета средней квадратической погрешности определения координат характерной точки (Mt), м
		Координаты, м		R, м	Координаты, м		R, м			
		X	Y		X	Y				
1	2	3	4	5	6	7	8	9	10	11
86:10:0101052:243(1)	н170о	–	–	–	981051.84	3576538.01	–	Метод спутниковых геодезических измерений (определений)	0.10	$Mt=\sqrt{(0.07^2+0.07^2)}=0.10$
86:10:0101052:243(1)	н171о	–	–	–	981048.70	3576540.81	–	Метод спутниковых геодезических измерений (определений)	0.10	$Mt=\sqrt{(0.07^2+0.07^2)}=0.10$
86:10:0101052:243(1)	н172о	–	–	–	981049.82	3576542.37	–	Метод спутниковых геодезических измерений (определений)	0.10	$Mt=\sqrt{(0.07^2+0.07^2)}=0.10$

86:10:01010 52:243(1)	н173о	–	–	–	981046.90	3576544.93	–	Метод спутниковых геодезических измерений (определений)	0.10	Mt=√(0.07²+0.07²)=0.10
86:10:01010 52:243(1)	н174о	–	–	–	981045.77	3576543.28	–	Метод спутниковых геодезических измерений (определений)	0.10	Mt=√(0.07²+0.07²)=0.10
86:10:01010 52:243(1)	н175о	–	–	–	981036.58	3576549.75	–	Метод спутниковых геодезических измерений (определений)	0.10	Mt=√(0.07²+0.07²)=0.10
86:10:01010 52:243(1)	н176о	–	–	–	981010.74	3576517.66	–	Метод спутниковых геодезических измерений (определений)	0.10	Mt=√(0.07²+0.07²)=0.10
86:10:01010 52:243(1)	н177о	–	–	–	981008.41	3576519.58	–	Метод спутниковых геодезических измерений (определений)	0.10	Mt=√(0.07²+0.07²)=0.10
86:10:01010 52:243(1)	н178о	–	–	–	981006.02	3576516.29	–	Метод спутниковых геодезических измерений	0.10	Mt=√(0.07²+0.07²)=0.10

								(определ ений)		
86:10:01010 52:243(1)	н179о	–	–	–	981008.41	3576514.12	–	Метод спутник овых геодезич еских измерен ий (определ ений)	0.10	Mt=√(0.07²+0.07²)=0.10
86:10:01010 52:243(1)	н180о	–	–	–	981001.43	3576503.65	–	Метод спутник овых геодезич еских измерен ий (определ ений)	0.10	Mt=√(0.07²+0.07²)=0.10
86:10:01010 52:243(1)	н181о	–	–	–	981017.11	3576491.75	–	Метод спутник овых геодезич еских измерен ий (определ ений)	0.10	Mt=√(0.07²+0.07²)=0.10
86:10:01010 52:243(1)	н170о	–	–	–	981051.84	3576538.01	–	Метод спутник овых геодезич еских измерен ий (определ ений)	0.10	Mt=√(0.07²+0.07²)=0.10

2. Характеристики здания, сооружения, объекта незавершенного строительства с кадастровым номером (обозначением) 86:10:0101052:243

№ п/п	Наименование характеристики	Значение характеристики
1	2	3
1	Вид объекта недвижимости	Здание
2	Ранее присвоенный государственный учетный номер здания, сооружения, объекта незавершенного строительства (кадастровый, инвентарный или условный номер)	–
3	Кадастровый номер земельного	86:10:0101209:41

	участка (земельных участков), в границах которого (которых) расположено здание, сооружение, объект незавершенного строительства	
4	Номер кадастрового квартала (кадастровых кварталов), в пределах которого (которых) расположено здание, сооружение, объект незавершенного строительства	86:10:0101209
5	Адрес здания, сооружения, объекта незавершенного строительства	–
	Местоположение здания, сооружения, объекта незавершенного строительства	Ханты-Мансийский Автономный округ - Югра АО, Сургут г, Рыбников ул, 31 д
	Дополнительные сведения о местоположении	корп 12
6	Иные сведения	–

Описание местоположения здания, сооружения, объекта незавершенного строительства на земельном участке

1. Сведения о характерных точках контура
вид объекта недвижимости (здание, сооружение, объект незавершенного строительства)
Здание
кадастровый номер (обозначение) 86:10:0101052:244
Зона № МСК-86

Номер контура	Номера характерных точек контура	Существующие			Уточненные			Метод определения координат	Средняя квадратическая погрешность определения координат характерной точки (Mt), м	Формулы, примененные для расчета средней квадратической погрешности определения координат характерной точки (Mt), м
		Координаты, м		R, м	Координаты, м		R, м			
		X	Y		X	Y				
1	2	3	4	5	6	7	8	9	10	11
86:10:0101052:244(1)	н273о	–	–	–	981190.49	3576561.92	–	Метод спутниковых геодезических измерений (определений)	0.10	$Mt=\sqrt{(0.07^2+0.07^2)}=0.10$
86:10:0101052:244(1)	н274о	–	–	–	981210.26	3576566.03	–	Метод спутниковых геодезических измерений (определений)	0.10	$Mt=\sqrt{(0.07^2+0.07^2)}=0.10$
86:10:0101052:244(1)	н275о	–	–	–	981209.41	3576574.60	–	Метод спутниковых геодезических измерений (определений)	0.10	$Mt=\sqrt{(0.07^2+0.07^2)}=0.10$

86:10:0101052:244(1)	н276о	–	–	–	981189.39	3576571.18	–	Метод спутниковых геодезических измерений (определений)	0.10	Mt=√(0.07²+0.07²)=0.10
86:10:0101052:244(1)	н273о	–	–	–	981190.49	3576561.92	–	Метод спутниковых геодезических измерений (определений)	0.10	Mt=√(0.07²+0.07²)=0.10

2. Характеристики здания, сооружения, объекта незавершенного строительства с кадастровым номером (обозначением) 86:10:0101052:244

№ п/п	Наименование характеристики	Значение характеристики
1	2	3
1	Вид объекта недвижимости	Здание
2	Ранее присвоенный государственный учетный номер здания, сооружения, объекта незавершенного строительства (кадастровый, инвентарный или условный номер)	–
3	Кадастровый номер земельного участка (земельных участков), в границах которого (которых) расположено здание, сооружение, объект незавершенного строительства	86:10:0101209:32
4	Номер кадастрового квартала (кадастровых кварталов), в пределах которого (которых) расположено здание, сооружение, объект незавершенного строительства	86:10:0101209
5	Адрес здания, сооружения, объекта незавершенного строительства	–
	Местоположение здания, сооружения, объекта незавершенного строительства	Ханты-Мансийский Автономный округ - Югра АО, Сургут г, Рыбников ул, 31 д
	Дополнительные сведения о местоположении	БН
6	Иные сведения	–

Описание местоположения здания, сооружения, объекта незавершенного строительства на земельном участке

1. Сведения о характерных точках контура
вид объекта недвижимости (здание, сооружение, объект незавершенного строительства)
Здание
кадастровый номер (обозначение) 86:10:0101075:149
Зона № МСК-86

Номер контура	Номера характерных точек контура	Существующие			Уточненные			Метод определения координат	Средняя квадратическая погрешность определения координат характерной точки (Mt), м	Формулы, примененные для расчета средней квадратической погрешности определения координат характерной точки (Mt), м
		Координаты, м		R, м	Координаты, м		R, м			
		X	Y		X	Y				
1	2	3	4	5	6	7	8	9	10	11
86:10:0101075:149(1)	н335о	–	–	–	981044.56	3576069.35	–	Метод спутниковых геодезических измерений (определений)	0.10	$Mt=\sqrt{(0.07^2+0.07^2)}=0.10$
86:10:0101075:149(1)	н336о	–	–	–	981041.94	3576080.87	–	Метод спутниковых геодезических измерений (определений)	0.10	$Mt=\sqrt{(0.07^2+0.07^2)}=0.10$
86:10:0101075:149(1)	н337о	–	–	–	981035.99	3576079.53	–	Метод спутниковых геодезических измерений (определений)	0.10	$Mt=\sqrt{(0.07^2+0.07^2)}=0.10$

86:10:01010 75:149(1)	н338о	–	–	–	981035.65	3576081.03	–	Метод спутниковых геодезических измерений (определений)	0.10	Mt=√(0.07²+0.07²)=0.10
86:10:01010 75:149(1)	н339о	–	–	–	981014.21	3576076.14	–	Метод спутниковых геодезических измерений (определений)	0.10	Mt=√(0.07²+0.07²)=0.10
86:10:01010 75:149(1)	н340о	–	–	–	981013.93	3576077.39	–	Метод спутниковых геодезических измерений (определений)	0.10	Mt=√(0.07²+0.07²)=0.10
86:10:01010 75:149(1)	н341о	–	–	–	981009.93	3576076.47	–	Метод спутниковых геодезических измерений (определений)	0.10	Mt=√(0.07²+0.07²)=0.10
86:10:01010 75:149(1)	н342о	–	–	–	981010.22	3576075.24	–	Метод спутниковых геодезических измерений (определений)	0.10	Mt=√(0.07²+0.07²)=0.10
86:10:01010 75:149(1)	н343о	–	–	–	980998.38	3576072.53	–	Метод спутниковых геодезических измерений	0.10	Mt=√(0.07²+0.07²)=0.10

								(определ ений)		
86:10:01010 75:149(1)	н344о	–	–	–	98099 8.06	35760 73.84	–	Метод спутник овых геодезич еских измерен ий (определ ений)	0.10	Mt=√(0.07²+0.07²)=0.10
86:10:01010 75:149(1)	н345о	–	–	–	98099 4.10	35760 72.94	–	Метод спутник овых геодезич еских измерен ий (определ ений)	0.10	Mt=√(0.07²+0.07²)=0.10
86:10:01010 75:149(1)	н346о	–	–	–	98099 4.40	35760 71.62	–	Метод спутник овых геодезич еских измерен ий (определ ений)	0.10	Mt=√(0.07²+0.07²)=0.10
86:10:01010 75:149(1)	н347о	–	–	–	98098 2.61	35760 68.93	–	Метод спутник овых геодезич еских измерен ий (определ ений)	0.10	Mt=√(0.07²+0.07²)=0.10
86:10:01010 75:149(1)	н348о	–	–	–	98098 2.32	35760 70.18	–	Метод спутник овых геодезич еских измерен ий (определ ений)	0.10	Mt=√(0.07²+0.07²)=0.10
86:10:01010 75:149(1)	н349о	–	–	–	98097 8.26	35760 69.26	–	Метод спутник овых геодезич еских	0.10	Mt=√(0.07²+0.07²)=0.10

								измерений (определений)		
86:10:01010 75:149(1)	н350о	–	–	–	98097 8.54	35760 68.00	–	Метод спутниковых геодезических измерений (определений)	0.10	Mt=√(0.07²+0.07²)=0.10
86:10:01010 75:149(1)	н351о	–	–	–	98096 9.38	35760 65.92	–	Метод спутниковых геодезических измерений (определений)	0.10	Mt=√(0.07²+0.07²)=0.10
86:10:01010 75:149(1)	н352о	–	–	–	98097 2.16	35760 53.67	–	Метод спутниковых геодезических измерений (определений)	0.10	Mt=√(0.07²+0.07²)=0.10
86:10:01010 75:149(1)	н353о	–	–	–	98103 4.59	35760 67.93	–	Метод спутниковых геодезических измерений (определений)	0.10	Mt=√(0.07²+0.07²)=0.10
86:10:01010 75:149(1)	н354о	–	–	–	98103 4.86	35760 66.74	–	Метод спутниковых геодезических измерений (определений)	0.10	Mt=√(0.07²+0.07²)=0.10
86:10:01010 75:14	н335о	–	–	–	98104 4.56	35760 69.35	–	Метод спутниковых	0.10	Mt=√(0.07²+0.07²)=0.10

9(1)								геодезических измерений (определений)		

2. Характеристики здания, сооружения, объекта незавершенного строительства с кадастровым номером (обозначением) 86:10:0101075:149

№ п/п	Наименование характеристики	Значение характеристики
1	**2**	**3**
1	Вид объекта недвижимости	Здание
2	Ранее присвоенный государственный учетный номер здания, сооружения, объекта незавершенного строительства (кадастровый, инвентарный или условный номер)	–
3	Кадастровый номер земельного участка (земельных участков), в границах которого (которых) расположено здание, сооружение, объект незавершенного строительства	86:10:0101208:152
4	Номер кадастрового квартала (кадастровых кварталов), в пределах которого (которых) расположено здание, сооружение, объект незавершенного строительства	86:10:0101208
5	Адрес здания, сооружения, объекта незавершенного строительства	–
	Местоположение здания, сооружения, объекта незавершенного строительства	Ханты-Мансийский Автономный округ - Югра АО, Сургут г, Мелик-Карамова ул, 20 д
	Дополнительные сведения о местоположении	–
6	Иные сведения	–

Описание местоположения здания, сооружения, объекта незавершенного строительства на земельном участке

1. Сведения о характерных точках контура
вид объекта недвижимости (здание, сооружение, объект незавершенного строительства)
Здание
кадастровый номер (обозначение) 86:10:0101075:154
Зона № МСК-86

Номер контура	Номера характерных точек контура	Существующие			Уточненные			Метод определения координат	Средняя квадратическая погрешность определения координат характерной точки (Mt), м	Формулы, примененные для расчета средней квадратической погрешности определения координат характерной точки (Mt), м
		Координаты, м		R, м	Координаты, м		R, м			
		X	Y		X	Y				
1	2	3	4	5	6	7	8	9	10	11
86:10:0101075:154(1)	н313о	–	–	–	981037.27	3576056.16	–	Метод спутниковых геодезических измерений (определений)	0.10	Mt=√(0.07²+0.07²)=0.10
86:10:0101075:154(1)	н314о	–	–	–	981034.86	3576066.74	–	Метод спутниковых геодезических измерений (определений)	0.10	Mt=√(0.07²+0.07²)=0.10
86:10:0101075:154(1)	н315о	–	–	–	981044.56	3576069.35	–	Метод спутниковых геодезических измерений (определений)	0.10	Mt=√(0.07²+0.07²)=0.10

86:10:01010 75:154(1)	н316о	–	–	–	981044.99	3576067.44	–	Метод спутниковых геодезических измерений (определений)	0.10	Mt=√(0.07²+0.07²)=0.10
86:10:01010 75:154(1)	н317о	–	–	–	981047.36	3576067.98	–	Метод спутниковых геодезических измерений (определений)	0.10	Mt=√(0.07²+0.07²)=0.10
86:10:01010 75:154(1)	н318о	–	–	–	981063.23	3575997.98	–	Метод спутниковых геодезических измерений (определений)	0.10	Mt=√(0.07²+0.07²)=0.10
86:10:01010 75:154(1)	н319о	–	–	–	981051.02	3575995.49	–	Метод спутниковых геодезических измерений (определений)	0.10	Mt=√(0.07²+0.07²)=0.10
86:10:01010 75:154(1)	н320о	–	–	–	981048.93	3576004.74	–	Метод спутниковых геодезических измерений (определений)	0.10	Mt=√(0.07²+0.07²)=0.10
86:10:01010 75:154(1)	н321о	–	–	–	981047.64	3576004.44	–	Метод спутниковых геодезических измерений	0.10	Mt=√(0.07²+0.07²)=0.10

								(определ ений)		
86:10:01010 75:154(1)	н322о	–	–	–	981046.69	3576008.45	–	Метод спутник овых геодезич еских измерен ий (определ ений)	0.10	Mt=√(0.07²+0.07²)=0.10
86:10:01010 75:154(1)	н323о	–	–	–	981048.01	3576008.76	–	Метод спутник овых геодезич еских измерен ий (определ ений)	0.10	Mt=√(0.07²+0.07²)=0.10
86:10:01010 75:154(1)	н324о	–	–	–	981045.35	3576020.52	–	Метод спутник овых геодезич еских измерен ий (определ ений)	0.10	Mt=√(0.07²+0.07²)=0.10
86:10:01010 75:154(1)	н325о	–	–	–	981044.03	3576020.21	–	Метод спутник овых геодезич еских измерен ий (определ ений)	0.10	Mt=√(0.07²+0.07²)=0.10
86:10:01010 75:154(1)	н326о	–	–	–	981043.13	3576024.22	–	Метод спутник овых геодезич еских измерен ий (определ ений)	0.10	Mt=√(0.07²+0.07²)=0.10
86:10:01010 75:154(1)	н327о	–	–	–	981044.45	3576024.53	–	Метод спутник овых геодезич еских	0.10	Mt=√(0.07²+0.07²)=0.10

								измерений (определений)		
86:10:0101075:154(1)	н328о	–	–	–	981041.70	3576036.54	–	Метод спутниковых геодезических измерений (определений)	0.10	Mt=√(0.07²+0.07²)=0.10
86:10:0101075:154(1)	н329о	–	–	–	981040.44	3576036.26	–	Метод спутниковых геодезических измерений (определений)	0.10	Mt=√(0.07²+0.07²)=0.10
86:10:0101075:154(1)	н330о	–	–	–	981039.54	3576040.24	–	Метод спутниковых геодезических измерений (определений)	0.10	Mt=√(0.07²+0.07²)=0.10
86:10:0101075:154(1)	н331о	–	–	–	981040.80	3576040.54	–	Метод спутниковых геодезических измерений (определений)	0.10	Mt=√(0.07²+0.07²)=0.10
86:10:0101075:154(1)	н332о	–	–	–	981038.17	3576052.16	–	Метод спутниковых геодезических измерений (определений)	0.10	Mt=√(0.07²+0.07²)=0.10
86:10:0101075:15	н333о	–	–	–	981036.91	3576051.88	–	Метод спутниковых	0.10	Mt=√(0.07²+0.07²)=0.10

4(1)								геодезических измерений (определений)		
86:10:0101075:154(1)	н334о	–	–	–	981036.01	3576055.88	–	Метод спутниковых геодезических измерений (определений)	0.10	Mt=√(0.07²+0.07²)=0.10
86:10:0101075:154(1)	н313о	–	–	–	981037.27	3576056.16	–	Метод спутниковых геодезических измерений (определений)	0.10	Mt=√(0.07²+0.07²)=0.10

2. Характеристики здания, сооружения, объекта незавершенного строительства с кадастровым номером (обозначением) 86:10:0101075:154

№ п/п	Наименование характеристики	Значение характеристики
1	2	3
1	Вид объекта недвижимости	Здание
2	Ранее присвоенный государственный учетный номер здания, сооружения, объекта незавершенного строительства (кадастровый, инвентарный или условный номер)	–
3	Кадастровый номер земельного участка (земельных участков), в границах которого (которых) расположено здание, сооружение, объект незавершенного строительства	86:10:0101208:152
4	Номер кадастрового квартала (кадастровых кварталов), в пределах которого (которых) расположено здание, сооружение, объект незавершенного строительства	86:10:0101208
5	Адрес здания, сооружения, объекта незавершенного строительства	–

	Местоположение здания, сооружения, объекта незавершенного строительства	Ханты-Мансийский Автономный округ - Югра АО, Сургут г, Мелик-Карамова ул, 20 д
	Дополнительные сведения о местоположении	–
6	Иные сведения	–

Описание местоположения здания, сооружения, объекта незавершенного строительства на земельном участке

1. Сведения о характерных точках контура
вид объекта недвижимости (здание, сооружение, объект незавершенного строительства)
Здание
кадастровый номер (обозначение) 86:10:0101075:155
Зона № МСК-86

Номер контура	Номера характерных точек контура	Существующие			Уточненные			Метод определения координат	Средняя квадратическая погрешность определения координат характерной точки (Mt), м	Формулы, примененные для расчета средней квадратической погрешности определения координат характерной точки (Mt), м
		Координаты, м		R, м	Координаты, м		R, м			
		X	Y		X	Y				
1	2	3	4	5	6	7	8	9	10	11
86:10:0101075:155(1)	н37о	–	–	–	981035.57	3575932.94	–	Метод спутниковых геодезических измерений (определений)	0.10	$Mt=\sqrt{(0.07^2+0.07^2)}=0.10$
86:10:0101075:155(1)	н38о	–	–	–	981033.26	3575942.49	–	Метод спутниковых геодезических измерений (определений)	0.10	$Mt=\sqrt{(0.07^2+0.07^2)}=0.10$
86:10:0101075:155(1)	н39о	–	–	–	981023.73	3575940.27	–	Метод спутниковых геодезических измерений (определений)	0.10	$Mt=\sqrt{(0.07^2+0.07^2)}=0.10$

86:10:01010 75:155(1)	н40о	–	–	–	981026.03	3575930.72	–	Метод спутниковых геодезических измерений (определений)	0.10	Mt=√(0.07²+0.07²)=0.10
86:10:01010 75:155(1)	н37о	–	–	–	981035.57	3575932.94	–	Метод спутниковых геодезических измерений (определений)	0.10	Mt=√(0.07²+0.07²)=0.10

2. Характеристики здания, сооружения, объекта незавершенного строительства с кадастровым номером (обозначением) 86:10:0101075:155

№ п/п	Наименование характеристики	Значение характеристики
1	2	3
1	Вид объекта недвижимости	Здание
2	Ранее присвоенный государственный учетный номер здания, сооружения, объекта незавершенного строительства (кадастровый, инвентарный или условный номер)	–
3	Кадастровый номер земельного участка (земельных участков), в границах которого (которых) расположено здание, сооружение, объект незавершенного строительства	86:10:0101208:14
4	Номер кадастрового квартала (кадастровых кварталов), в пределах которого (которых) расположено здание, сооружение, объект незавершенного строительства	86:10:0101208
5	Адрес здания, сооружения, объекта незавершенного строительства	–
	Местоположение здания, сооружения, объекта незавершенного строительства	Ханты-Мансийский Автономный округ - Югра АО, Сургут г, Мелик-Карамова ул, 20/1 д
	Дополнительные сведения о местоположении	–
6	Иные сведения	–

Описание местоположения здания, сооружения, объекта незавершенного строительства на земельном участке

1. Сведения о характерных точках контура
вид объекта недвижимости (здание, сооружение, объект незавершенного строительства)
Здание
кадастровый номер (обозначение) 86:10:0101075:156
Зона № МСК-86

Номер контура	Номера характерных точек контура	Существующие			Уточненные			Метод определения координат	Средняя квадратическая погрешность определения координат характерной точки (Mt), м	Формулы, примененные для расчета средней квадратической погрешности определения координат характерной точки (Mt), м
		Координаты, м		R, м	Координаты, м		R, м			
		X	Y		X	Y				
1	2	3	4	5	6	7	8	9	10	11
:ОКС 1(1)	н196о	–	–	–	981020.03	3575989.95	–	Метод спутниковых геодезических измерений (определений)	0.10	Mt=√(0.07²+0.07²)=0.10
:ОКС 1(1)	н197о	–	–	–	981018.60	3575995.99	–	Метод спутниковых геодезических измерений (определений)	0.10	Mt=√(0.07²+0.07²)=0.10
:ОКС 1(1)	н198о	–	–	–	981015.89	3575995.36	–	Метод спутниковых геодезических измерений (определений)	0.10	Mt=√(0.07²+0.07²)=0.10

:ОКС 1(1)	н199о	–	–	–	98101 5.01	35759 99.12	–	Метод спутник овых геодезич еских измерен ий (определ ений)	0.10	Mt=√(0.07²+0.0 7²)=0.10
:ОКС 1(1)	н200о	–	–	–	98101 3.52	35759 98.77	–	Метод спутник овых геодезич еских измерен ий (определ ений)	0.10	Mt=√(0.07²+0.0 7²)=0.10
:ОКС 1(1)	н201о	–	–	–	98100 9.82	35760 13.83	–	Метод спутник овых геодезич еских измерен ий (определ ений)	0.10	Mt=√(0.07²+0.0 7²)=0.10
:ОКС 1(1)	н202о	–	–	–	98098 5.09	35760 08.10	–	Метод спутник овых геодезич еских измерен ий (определ ений)	0.10	Mt=√(0.07²+0.0 7²)=0.10
:ОКС 1(1)	н203о	–	–	–	98098 7.68	35759 97.08	–	Метод спутник овых геодезич еских измерен ий (определ ений)	0.10	Mt=√(0.07²+0.0 7²)=0.10
:ОКС 1(1)	н204о	–	–	–	98097 2.15	35759 93.63	–	Метод спутник овых геодезич еских измерен ий	0.10	Mt=√(0.07²+0.0 7²)=0.10

								(определ ений)		
:ОКС 1(1)	н205о	–	–	–	98097 5.46	35759 79.67	–	Метод спутник овых геодезич еских измерен ий (определ ений)	0.10	Mt=√(0.07²+0.0 7²)=0.10
:ОКС 1(1)	н206о	–	–	–	98097 6.89	35759 80.01	–	Метод спутник овых геодезич еских измерен ий (определ ений)	0.10	Mt=√(0.07²+0.0 7²)=0.10
:ОКС 1(1)	н207о	–	–	–	98097 7.31	35759 78.23	–	Метод спутник овых геодезич еских измерен ий (определ ений)	0.10	Mt=√(0.07²+0.0 7²)=0.10
:ОКС 1(1)	н208о	–	–	–	98096 9.67	35759 76.44	–	Метод спутник овых геодезич еских измерен ий (определ ений)	0.10	Mt=√(0.07²+0.0 7²)=0.10
:ОКС 1(1)	н209о	–	–	–	98096 4.41	35759 75.19	–	Метод спутник овых геодезич еских измерен ий (определ ений)	0.10	Mt=√(0.07²+0.0 7²)=0.10
:ОКС 1(1)	н210о	–	–	–	98096 4.16	35759 75.13	–	Метод спутник овых геодезич еских	0.10	Mt=√(0.07²+0.0 7²)=0.10

								измерений (определений)		
:ОКС 1(1)	н211о	–	–	–	980966.67	3575964.63	–	Метод спутниковых геодезических измерений (определений)	0.10	Mt=√(0.07²+0.07²)=0.10
:ОКС 1(1)	н212о	–	–	–	980967.50	3575961.16	–	Метод спутниковых геодезических измерений (определений)	0.10	Mt=√(0.07²+0.07²)=0.10
:ОКС 1(1)	н213о	–	–	–	980970.07	3575950.42	–	Метод спутниковых геодезических измерений (определений)	0.10	Mt=√(0.07²+0.07²)=0.10
:ОКС 1(1)	н214о	–	–	–	980982.11	3575953.30	–	Метод спутниковых геодезических измерений (определений)	0.10	Mt=√(0.07²+0.07²)=0.10
:ОКС 1(1)	н215о	–	–	–	980984.20	3575944.26	–	Метод спутниковых геодезических измерений (определений)	0.10	Mt=√(0.07²+0.07²)=0.10
:ОКС 1(1)	н216о	–	–	–	980976.68	3575942.52	–	Метод спутниковых	0.10	Mt=√(0.07²+0.07²)=0.10

								геодезических измерений (определений)		
:ОКС 1(1)	н217о	–	–	–	980980.15	3575929.02	–	Метод спутниковых геодезических измерений (определений)	0.10	Mt=√(0.07²+0.07²)=0.10
:ОКС 1(1)	н218о	–	–	–	980991.88	3575931.81	–	Метод спутниковых геодезических измерений (определений)	0.10	Mt=√(0.07²+0.07²)=0.10
:ОКС 1(1)	н219о	–	–	–	980988.29	3575945.21	–	Метод спутниковых геодезических измерений (определений)	0.10	Mt=√(0.07²+0.07²)=0.10
:ОКС 1(1)	н220о	–	–	–	980986.59	3575952.79	–	Метод спутниковых геодезических измерений (определений)	0.10	Mt=√(0.07²+0.07²)=0.10
:ОКС 1(1)	н221о	–	–	–	980997.93	3575955.60	–	Метод спутниковых геодезических измерений (определений)	0.10	Mt=√(0.07²+0.07²)=0.10
:ОКС	н222о	–	–	–	98099	35759	–	Метод	0.10	Mt=√(0.07²+0.0

1(1)					7.24	58.53		спутниковых геодезических измерений (определений)		7^2)=0.10
:ОКС 1(1)	н223о	–	–	–	981000.04	3575959.19	–	Метод спутниковых геодезических измерений (определений)	0.10	Mt=√(0.07²+0.07²)=0.10
:ОКС 1(1)	н224о	–	–	–	980998.75	3575965.02	–	Метод спутниковых геодезических измерений (определений)	0.10	Mt=√(0.07²+0.07²)=0.10
:ОКС 1(1)	н225о	–	–	–	980995.88	3575964.36	–	Метод спутниковых геодезических измерений (определений)	0.10	Mt=√(0.07²+0.07²)=0.10
:ОКС 1(1)	н226о	–	–	–	980994.90	3575968.58	–	Метод спутниковых геодезических измерений (определений)	0.10	Mt=√(0.07²+0.07²)=0.10
:ОКС 1(1)	н227о	–	–	–	980989.99	3575967.51	–	Метод спутниковых геодезических измерений (определ	0.10	Mt=√(0.07²+0.07²)=0.10

								ений)		
:ОКС 1(1)	н228о	–	–	–	980989.27	3575970.84	–	Метод спутниковых геодезических измерений (определений)	0.10	Mt=√(0.07²+0.07²)=0.10
:ОКС 1(1)	н229о	–	–	–	980991.48	3575971.33	–	Метод спутниковых геодезических измерений (определений)	0.10	Mt=√(0.07²+0.07²)=0.10
:ОКС 1(1)	н230о	–	–	–	980989.32	3575980.30	–	Метод спутниковых геодезических измерений (определений)	0.10	Mt=√(0.07²+0.07²)=0.10
:ОКС 1(1)	н231о	–	–	–	980992.72	3575981.07	–	Метод спутниковых геодезических измерений (определений)	0.10	Mt=√(0.07²+0.07²)=0.10
:ОКС 1(1)	н232о	–	–	–	980992.10	3575983.37	–	Метод спутниковых геодезических измерений (определений)	0.10	Mt=√(0.07²+0.07²)=0.10
:ОКС 1(1)	н233о	–	–	–	981000.60	3575985.50	–	Метод спутниковых геодезических измерен	0.10	Mt=√(0.07²+0.07²)=0.10

								ий (определ ений)		
:ОКС 1(1)	н234о	–	–	–	98100 0.08	35759 87.60	–	Метод спутник овых геодезич еских измерен ий (определ ений)	0.10	Mt=√(0.07²+0.0 7²)=0.10
:ОКС 1(1)	н235о	–	–	–	98100 3.68	35759 88.50	–	Метод спутник овых геодезич еских измерен ий (определ ений)	0.10	Mt=√(0.07²+0.0 7²)=0.10
:ОКС 1(1)	н236о	–	–	–	98100 4.88	35759 83.68	–	Метод спутник овых геодезич еских измерен ий (определ ений)	0.10	Mt=√(0.07²+0.0 7²)=0.10
:ОКС 1(1)	н237о	–	–	–	98101 7.92	35759 86.74	–	Метод спутник овых геодезич еских измерен ий (определ ений)	0.10	Mt=√(0.07²+0.0 7²)=0.10
:ОКС 1(1)	н238о	–	–	–	98101 7.32	35759 89.31	–	Метод спутник овых геодезич еских измерен ий (определ ений)	0.10	Mt=√(0.07²+0.0 7²)=0.10
:ОКС 1(1)	н196о	–	–	–	98102 0.03	35759 89.95	–	Метод спутник овых геодезич	0.10	Mt=√(0.07²+0.0 7²)=0.10

								еских измерен ий (определ ений)		

2. Характеристики здания, сооружения, объекта незавершенного строительства с кадастровым номером (обозначением) 86:10:0101075:156		
№ п/п	**Наименование характеристики**	**Значение характеристики**
1	**2**	**3**
1	Вид объекта недвижимости	Здание
2	Ранее присвоенный государственный учетный номер здания, сооружения, объекта незавершенного строительства (кадастровый, инвентарный или условный номер)	–
3	Кадастровый номер земельного участка (земельных участков), в границах которого (которых) расположено здание, сооружение, объект незавершенного строительства	86:10:0101208:14
4	Номер кадастрового квартала (кадастровых кварталов), в пределах которого (которых) расположено здание, сооружение, объект незавершенного строительства	86:10:0101208
5	Адрес здания, сооружения, объекта незавершенного строительства	–
	Местоположение здания, сооружения, объекта незавершенного строительства	Ханты-Мансийский Автономный округ - Югра АО, Сургут г, Мелик-Карамова ул, 20/1 д
	Дополнительные сведения о местоположении	–
6	Иные сведения	–

Описание местоположения здания, сооружения, объекта незавершенного строительства на земельном участке

1. Сведения о характерных точках контура
вид объекта недвижимости (здание, сооружение, объект незавершенного строительства)
Здание
кадастровый номер (обозначение) 86:10:0101075:164
Зона № МСК-86

Номер контура	Номера характерных точек контура	Существующие			Уточненные			Метод определения координат	Средняя квадратическая погрешность определения координат характерной точки (Mt), м	Формулы, примененные для расчета средней квадратической погрешности определения координат характерной точки (Mt), м
		Координаты, м		R, м	Координаты, м		R, м			
		X	Y		X	Y				
1	2	3	4	5	6	7	8	9	10	11
86:10:0101075:164(1)	н1о	–	–	–	981097.89	357584.69	–	Метод спутниковых геодезических измерений (определений)	0.10	$Mt=\sqrt{(0.07^2+0.07^2)}=0.10$
86:10:0101075:164(1)	н2о	–	–	–	981067.56	357597.78.22	–	Метод спутниковых геодезических измерений (определений)	0.10	$Mt=\sqrt{(0.07^2+0.07^2)}=0.10$
86:10:0101075:164(1)	н3о	–	–	–	981055.27	357597.65	–	Метод спутниковых геодезических измерений (определений)	0.10	$Mt=\sqrt{(0.07^2+0.07^2)}=0.10$

86:10:01010 75:164(1)	н4о	–	–	–	98105 7.35	35759 66.36	–	Метод спутник овых геодезич еских измерен ий (определ ений)	0.10	Mt=√(0.07²+0.07²)=0.10
86:10:01010 75:164(1)	н5о	–	–	–	98105 6.12	35759 66.07	–	Метод спутник овых геодезич еских измерен ий (определ ений)	0.10	Mt=√(0.07²+0.07²)=0.10
86:10:01010 75:164(1)	н6о	–	–	–	98105 7.07	35759 61.97	–	Метод спутник овых геодезич еских измерен ий (определ ений)	0.10	Mt=√(0.07²+0.07²)=0.10
86:10:01010 75:164(1)	н7о	–	–	–	98105 8.30	35759 62.26	–	Метод спутник овых геодезич еских измерен ий (определ ений)	0.10	Mt=√(0.07²+0.07²)=0.10
86:10:01010 75:164(1)	н8о	–	–	–	98106 0.92	35759 50.69	–	Метод спутник овых геодезич еских измерен ий (определ ений)	0.10	Mt=√(0.07²+0.07²)=0.10
86:10:01010 75:164(1)	н9о	–	–	–	98105 9.66	35759 50.40	–	Метод спутник овых геодезич еских измерен ий	0.10	Mt=√(0.07²+0.07²)=0.10

								(определ ений)		
86:10:01010 75:164(1)	н10о	–	–	–	981060.58	3575946.31	–	Метод спутник овых геодезич еских измерен ий (определ ений)	0.10	Mt=√(0.07²+0.07²)=0.10
86:10:01010 75:164(1)	н11о	–	–	–	981061.86	3575946.60	–	Метод спутник овых геодезич еских измерен ий (определ ений)	0.10	Mt=√(0.07²+0.07²)=0.10
86:10:01010 75:164(1)	н12о	–	–	–	981064.54	3575934.76	–	Метод спутник овых геодезич еских измерен ий (определ ений)	0.10	Mt=√(0.07²+0.07²)=0.10
86:10:01010 75:164(1)	н13о	–	–	–	981063.23	3575934.47	–	Метод спутник овых геодезич еских измерен ий (определ ений)	0.10	Mt=√(0.07²+0.07²)=0.10
86:10:01010 75:164(1)	н14о	–	–	–	981064.16	3575930.37	–	Метод спутник овых геодезич еских измерен ий (определ ений)	0.10	Mt=√(0.07²+0.07²)=0.10
86:10:01010 75:164(1)	н15о	–	–	–	981065.46	3575930.66	–	Метод спутник овых геодезич еских	0.10	Mt=√(0.07²+0.07²)=0.10

								измерений (определений)		
86:10:0101075:164(1)	н16о	–	–	–	981068.16	3575918.86	–	Метод спутниковых геодезических измерений (определений)	0.10	Mt=√(0.07²+0.07²)=0.10
86:10:0101075:164(1)	н17о	–	–	–	981066.83	3575918.55	–	Метод спутниковых геодезических измерений (определений)	0.10	Mt=√(0.07²+0.07²)=0.10
86:10:0101075:164(1)	н18о	–	–	–	981067.75	3575914.46	–	Метод спутниковых геодезических измерений (определений)	0.10	Mt=√(0.07²+0.07²)=0.10
86:10:0101075:164(1)	н19о	–	–	–	981069.08	3575914.76	–	Метод спутниковых геодезических измерений (определений)	0.10	Mt=√(0.07²+0.07²)=0.10
86:10:0101075:164(1)	н20о	–	–	–	981071.75	3575902.96	–	Метод спутниковых геодезических измерений (определений)	0.10	Mt=√(0.07²+0.07²)=0.10
86:10:0101075:16	н21о	–	–	–	981070.42	3575902.65	–	Метод спутниковых	0.10	Mt=√(0.07²+0.07²)=0.10

4(1)								геодезических измерений (определений)		
86:10:0101075:164(1)	н22о	–	–	–	981071.35	3575898.56	–	Метод спутниковых геодезических измерений (определений)	0.10	Mt=√(0.07²+0.07²)=0.10
86:10:0101075:164(1)	н23о	–	–	–	981072.68	3575898.86	–	Метод спутниковых геодезических измерений (определений)	0.10	Mt=√(0.07²+0.07²)=0.10
86:10:0101075:164(1)	н24о	–	–	–	981075.33	3575887.17	–	Метод спутниковых геодезических измерений (определений)	0.10	Mt=√(0.07²+0.07²)=0.10
86:10:0101075:164(1)	н25о	–	–	–	981074.00	3575886.86	–	Метод спутниковых геодезических измерений (определений)	0.10	Mt=√(0.07²+0.07²)=0.10
86:10:0101075:164(1)	н26о	–	–	–	981074.92	3575882.77	–	Метод спутниковых геодезических измерений (определений)	0.10	Mt=√(0.07²+0.07²)=0.10
86:10:	н27о	–	–	–	98107	35758	–	Метод	0.10	Mt=√(0.07²+0.0

01010 75:16 4(1)					6.26	83.07		спутник овых геодезич еских измерен ий (определ ений)		7²)=0.10
86:10: 01010 75:16 4(1)	н28о	–	–	–	98107 8.93	35758 71.29	–	Метод спутник овых геодезич еских измерен ий (определ ений)	0.10	Mt=√(0.07²+0.0 7²)=0.10
86:10: 01010 75:16 4(1)	н29о	–	–	–	98107 7.60	35758 70.99	–	Метод спутник овых геодезич еских измерен ий (определ ений)	0.10	Mt=√(0.07²+0.0 7²)=0.10
86:10: 01010 75:16 4(1)	н30о	–	–	–	98107 8.54	35758 66.89	–	Метод спутник овых геодезич еских измерен ий (определ ений)	0.10	Mt=√(0.07²+0.0 7²)=0.10
86:10: 01010 75:16 4(1)	н31о	–	–	–	98107 9.85	35758 67.20	–	Метод спутник овых геодезич еских измерен ий (определ ений)	0.10	Mt=√(0.07²+0.0 7²)=0.10
86:10: 01010 75:16 4(1)	н32о	–	–	–	98108 2.51	35758 55.48	–	Метод спутник овых геодезич еских измерен ий (определ	0.10	Mt=√(0.07²+0.0 7²)=0.10

								ений)		
86:10:0101075:164(1)	н33о	–	–	–	981081.19	3575855.17	–	Метод спутниковых геодезических измерений (определений)	0.10	Mt=√(0.07²+0.07²)=0.10
86:10:0101075:164(1)	н34о	–	–	–	981082.12	3575851.07	–	Метод спутниковых геодезических измерений (определений)	0.10	Mt=√(0.07²+0.07²)=0.10
86:10:0101075:164(1)	н35о	–	–	–	981083.43	3575851.38	–	Метод спутниковых геодезических измерений (определений)	0.10	Mt=√(0.07²+0.07²)=0.10
86:10:0101075:164(1)	н36о	–	–	–	981085.56	3575842.05	–	Метод спутниковых геодезических измерений (определений)	0.10	Mt=√(0.07²+0.07²)=0.10
86:10:0101075:164(1)	н1о	–	–	–	981097.89	3575844.69	–	Метод спутниковых геодезических измерений (определений)	0.10	Mt=√(0.07²+0.07²)=0.10

2. Характеристики здания, сооружения, объекта незавершенного строительства с кадастровым номером (обозначением) 86:10:0101075:164

№ п/п	Наименование характеристики	Значение характеристики
1	**2**	**3**
1	Вид объекта недвижимости	Здание

2	Ранее присвоенный государственный учетный номер здания, сооружения, объекта незавершенного строительства (кадастровый, инвентарный или условный номер)	–
3	Кадастровый номер земельного участка (земельных участков), в границах которого (которых) расположено здание, сооружение, объект незавершенного строительства	86:10:0101208:144
4	Номер кадастрового квартала (кадастровых кварталов), в пределах которого (которых) расположено здание, сооружение, объект незавершенного строительства	86:10:0101208
5	Адрес здания, сооружения, объекта незавершенного строительства	–
	Местоположение здания, сооружения, объекта незавершенного строительства	Ханты-Мансийский Автономный округ - Югра АО, Сургут г, Мелик-Карамова ул, 24 д
	Дополнительные сведения о местоположении	–
6	Иные сведения	–

Описание местоположения здания, сооружения, объекта незавершенного строительства на земельном участке

1. Сведения о характерных точках контура
вид объекта недвижимости (здание, сооружение, объект незавершенного строительства)
Здание
кадастровый номер (обозначение) 86:10:0101075:172
Зона № МСК-86

Номер контура	Номера характерных точек контура	Существующие			Уточненные			Метод определения координат	Средняя квадратическая погрешность определения координат характерной точки (Mt), м	Формулы, примененные для расчета средней квадратической погрешности определения координат характерной точки (Mt), м
		Координаты, м		R, м	Координаты, м		R, м			
		X	Y		X	Y				
1	2	3	4	5	6	7	8	9	10	11
86:10:0101075:172(1)	н69о	–	–	–	980975.38	357566.38	–	Метод спутниковых геодезических измерений (определений)	0.10	Mt=√(0.07²+0.07²)=0.10
86:10:0101075:172(1)	н70о	–	–	–	980975.31	357566.63	–	Метод спутниковых геодезических измерений (определений)	0.10	Mt=√(0.07²+0.07²)=0.10
86:10:0101075:172(1)	н71о	–	–	–	980972.28	357578.83	–	Метод спутниковых геодезических измерений (определений)	0.10	Mt=√(0.07²+0.07²)=0.10

86:10:0101075:172(1)	н72о	–	–	–	980972.24	3575679.01	–	Метод спутниковых геодезических измерений (определений)	0.10	Mt=√(0.07²+0.07²)=0.10
86:10:0101075:172(1)	н73о	–	–	–	980948.22	3575673.27	–	Метод спутниковых геодезических измерений (определений)	0.10	Mt=√(0.07²+0.07²)=0.10
86:10:0101075:172(1)	н74о	–	–	–	980951.35	3575660.63	–	Метод спутниковых геодезических измерений (определений)	0.10	Mt=√(0.07²+0.07²)=0.10
86:10:0101075:172(1)	н69о	–	–	–	980975.38	3575666.38	–	Метод спутниковых геодезических измерений (определений)	0.10	Mt=√(0.07²+0.07²)=0.10

2. Характеристики здания, сооружения, объекта незавершенного строительства с кадастровым номером (обозначением) 86:10:0101075:172

№ п/п	Наименование характеристики	Значение характеристики
1	2	3
1	Вид объекта недвижимости	Здание
2	Ранее присвоенный государственный учетный номер здания, сооружения, объекта незавершенного строительства (кадастровый, инвентарный или условный номер)	–
3	Кадастровый номер земельного участка (земельных участков), в границах которого (которых)	86:10:0101208:22

	расположено здание, сооружение, объект незавершенного строительства	
4	Номер кадастрового квартала (кадастровых кварталов), в пределах которого (которых) расположено здание, сооружение, объект незавершенного строительства	86:10:0101208
5	Адрес здания, сооружения, объекта незавершенного строительства	–
	Местоположение здания, сооружения, объекта незавершенного строительства	Ханты-Мансийский Автономный округ - Югра АО, Сургут г, Мелик-Карамова ул, 28/2 д
	Дополнительные сведения о местоположении	–
6	Иные сведения	–

Описание местоположения здания, сооружения, объекта незавершенного строительства на земельном участке

1. Сведения о характерных точках контура
вид объекта недвижимости (здание, сооружение, объект незавершенного строительства)
Здание
кадастровый номер (обозначение) 86:10:0101075:177
Зона № МСК-86

Номер контура	Номера характерных точек контура	Существующие			Уточненные			Метод определения координат	Средняя квадратическая погрешность определения координат характерной точки (Mt), м	Формулы, примененные для расчета средней квадратической погрешности определения координат характерной точки (Mt), м
		Координаты, м		R, м	Координаты, м		R, м			
		X	Y		X	Y				
1	2	3	4	5	6	7	8	9	10	11
86:10:0101075:177(1)	н41о	–	–	–	981015.80	357562.59	–	Метод спутниковых геодезических измерений (определений)	0.10	Mt=√(0.07²+0.07²)=0.10
86:10:0101075:177(1)	н42о	–	–	–	981012.91	357563.02	–	Метод спутниковых геодезических измерений (определений)	0.10	Mt=√(0.07²+0.07²)=0.10
86:10:0101075:177(1)	н43о	–	–	–	980911.22	357561.88	–	Метод спутниковых геодезических измерений (определений)	0.10	Mt=√(0.07²+0.07²)=0.10

86:10:01010 75:177(1)	н44о	–	–	–	980914.14	3575599.53	–	Метод спутниковых геодезических измерений (определений)	0.10	Mt=√(0.07²+0.07²)=0.10
86:10:01010 75:177(1)	н45о	–	–	–	980923.42	3575601.73	–	Метод спутниковых геодезических измерений (определений)	0.10	Mt=√(0.07²+0.07²)=0.10
86:10:01010 75:177(1)	н46о	–	–	–	980923.75	3575600.35	–	Метод спутниковых геодезических измерений (определений)	0.10	Mt=√(0.07²+0.07²)=0.10
86:10:01010 75:177(1)	н47о	–	–	–	980927.77	3575601.32	–	Метод спутниковых геодезических измерений (определений)	0.10	Mt=√(0.07²+0.07²)=0.10
86:10:01010 75:177(1)	н48о	–	–	–	980927.45	3575602.68	–	Метод спутниковых геодезических измерений (определений)	0.10	Mt=√(0.07²+0.07²)=0.10
86:10:01010 75:177(1)	н49о	–	–	–	980939.11	3575605.45	–	Метод спутниковых геодезических измерений	0.10	Mt=√(0.07²+0.07²)=0.10

								(определ ений)		
86:10:01010 75:177(1)	н50о	–	–	–	980939.41	357564.18	–	Метод спутник овых геодезич еских измерен ий (определ ений)	0.10	Mt=√(0.07²+0.07²)=0.10
86:10:01010 75:177(1)	н51о	–	–	–	980943.49	357565.15	–	Метод спутник овых геодезич еских измерен ий (определ ений)	0.10	Mt=√(0.07²+0.07²)=0.10
86:10:01010 75:177(1)	н52о	–	–	–	980943.19	357566.41	–	Метод спутник овых геодезич еских измерен ий (определ ений)	0.10	Mt=√(0.07²+0.07²)=0.10
86:10:01010 75:177(1)	н53о	–	–	–	980955.21	357569.26	–	Метод спутник овых геодезич еских измерен ий (определ ений)	0.10	Mt=√(0.07²+0.07²)=0.10
86:10:01010 75:177(1)	н54о	–	–	–	980955.53	357567.89	–	Метод спутник овых геодезич еских измерен ий (определ ений)	0.10	Mt=√(0.07²+0.07²)=0.10
86:10:01010 75:177(1)	н55о	–	–	–	980959.55	357568.89	–	Метод спутник овых геодезич еских	0.10	Mt=√(0.07²+0.07²)=0.10

								измерений (определений)		
86:10:0101075:177(1)	н56о	–	–	–	980959.24	3575610.21	–	Метод спутниковых геодезических измерений (определений)	0.10	Mt=√(0.07²+0.07²)=0.10
86:10:0101075:177(1)	н57о	–	–	–	980970.90	3575612.97	–	Метод спутниковых геодезических измерений (определений)	0.10	Mt=√(0.07²+0.07²)=0.10
86:10:0101075:177(1)	н58о	–	–	–	980971.22	3575611.62	–	Метод спутниковых геодезических измерений (определений)	0.10	Mt=√(0.07²+0.07²)=0.10
86:10:0101075:177(1)	н59о	–	–	–	980975.32	3575612.63	–	Метод спутниковых геодезических измерений (определений)	0.10	Mt=√(0.07²+0.07²)=0.10
86:10:0101075:177(1)	н60о	–	–	–	980974.99	3575613.94	–	Метод спутниковых геодезических измерений (определений)	0.10	Mt=√(0.07²+0.07²)=0.10
86:10:0101075:17	н61о	–	–	–	980986.75	3575616.72	–	Метод спутниковых	0.10	Mt=√(0.07²+0.07²)=0.10

7(1)								геодезических измерений (определений)		
86:10:0101075:1777(1)	н62о	–	–	–	980987.07	3575615.36	–	Метод спутниковых геодезических измерений (определений)	0.10	Mt=√(0.07²+0.07²)=0.10
86:10:0101075:1777(1)	н63о	–	–	–	980991.14	3575616.32	–	Метод спутниковых геодезических измерений (определений)	0.10	Mt=√(0.07²+0.07²)=0.10
86:10:0101075:1777(1)	н64о	–	–	–	980990.82	3575617.68	–	Метод спутниковых геодезических измерений (определений)	0.10	Mt=√(0.07²+0.07²)=0.10
86:10:0101075:1777(1)	н65о	–	–	–	981002.61	3575620.48	–	Метод спутниковых геодезических измерений (определений)	0.10	Mt=√(0.07²+0.07²)=0.10
86:10:0101075:1777(1)	н66о	–	–	–	981002.92	3575619.16	–	Метод спутниковых геодезических измерений (определений)	0.10	Mt=√(0.07²+0.07²)=0.10
86:10:	н67о	–	–	–	98100	35756	–	Метод	0.10	Mt=√(0.07²+0.0

01010 75:17 7(1)					7.01	20.13		спутник овых геодезич еских измерен ий (определ ений)		7^2)=0.10
86:10: 01010 75:17 7(1)	н68о	–	–	–	98100 6.69	35756 21.45	–	Метод спутник овых геодезич еских измерен ий (определ ений)	0.10	Mt=√(0.07²+0.0 7²)=0.10
86:10: 01010 75:17 7(1)	н41о	–	–	–	98101 5.80	35756 23.59	–	Метод спутник овых геодезич еских измерен ий (определ ений)	0.10	Mt=√(0.07²+0.0 7²)=0.10

2. Характеристики здания, сооружения, объекта незавершенного строительства с кадастровым номером (обозначением) 86:10:0101075:177

№ п/п	Наименование характеристики	Значение характеристики
1	2	3
1	Вид объекта недвижимости	Здание
2	Ранее присвоенный государственный учетный номер здания, сооружения, объекта незавершенного строительства (кадастровый, инвентарный или условный номер)	–
3	Кадастровый номер земельного участка (земельных участков), в границах которого (которых) расположено здание, сооружение, объект незавершенного строительства	86:10:0101208:8
4	Номер кадастрового квартала (кадастровых кварталов), в пределах которого (которых) расположено здание, сооружение, объект незавершенного строительства	86:10:0101208
5	Адрес здания, сооружения,	–

	объекта незавершенного строительства	
	Местоположение здания, сооружения, объекта незавершенного строительства	Ханты-Мансийский Автономный округ - Югра АО, Сургут г, Мелик-Карамова ул, 28/2 д
	Дополнительные сведения о местоположении	–
6	Иные сведения	–

Описание местоположения здания, сооружения, объекта незавершенного строительства на земельном участке

1. Сведения о характерных точках контура
вид объекта недвижимости (здание, сооружение, объект незавершенного строительства)
Здание
кадастровый номер (обозначение) 86:10:0101075:178
Зона № МСК-86

Номер контура	Номера характерных точек контура	Существующие			Уточненные			Метод определения координат	Средняя квадратическая погрешность определения координат характерной точки (Mt), м	Формулы, примененные для расчета средней квадратической погрешности определения координат характерной точки (Mt), м
		Координаты, м		R, м	Координаты, м		R, м			
		X	Y		X	Y				
1	2	3	4	5	6	7	8	9	10	11
86:10:0101075:178(1)	н75о	–	–	–	980918.04	357563.53	–	Метод спутниковых геодезических измерений (определений)	0.10	Mt=√(0.07²+0.07²)=0.10
86:10:0101075:178(1)	н76о	–	–	–	980894.00	357574.28	–	Метод спутниковых геодезических измерений (определений)	0.10	Mt=√(0.07²+0.07²)=0.10
86:10:0101075:178(1)	н77о	–	–	–	980881.50	357573.01	–	Метод спутниковых геодезических измерений (определений)	0.10	Mt=√(0.07²+0.07²)=0.10

86:10:0101075:178(1)	н78о	–	–	–	980883.70	3575727.72	–	Метод спутниковых геодезических измерений (определений)	0.10	Mt=√(0.07²+0.07²)=0.10
86:10:0101075:178(1)	н79о	–	–	–	980882.44	3575727.43	–	Метод спутниковых геодезических измерений (определений)	0.10	Mt=√(0.07²+0.07²)=0.10
86:10:0101075:178(1)	н80о	–	–	–	980883.40	3575723.44	–	Метод спутниковых геодезических измерений (определений)	0.10	Mt=√(0.07²+0.07²)=0.10
86:10:0101075:178(1)	н81о	–	–	–	980884.65	3575723.74	–	Метод спутниковых геодезических измерений (определений)	0.10	Mt=√(0.07²+0.07²)=0.10
86:10:0101075:178(1)	н82о	–	–	–	980887.41	3575711.97	–	Метод спутниковых геодезических измерений (определений)	0.10	Mt=√(0.07²+0.07²)=0.10
86:10:0101075:178(1)	н83о	–	–	–	980886.14	3575711.68	–	Метод спутниковых геодезических измерений	0.10	Mt=√(0.07²+0.07²)=0.10

								(определ ений)		
86:10:01010 75:178(1)	н84о	–	–	–	980887.03	3575707.60	–	Метод спутник овых геодезич еских измерен ий (определ ений)	0.10	Mt=√(0.07²+0.07²)=0.10
86:10:01010 75:178(1)	н85о	–	–	–	980888.37	3575707.91	–	Метод спутник овых геодезич еских измерен ий (определ ений)	0.10	Mt=√(0.07²+0.07²)=0.10
86:10:01010 75:178(1)	н86о	–	–	–	980891.21	3575695.91	–	Метод спутник овых геодезич еских измерен ий (определ ений)	0.10	Mt=√(0.07²+0.07²)=0.10
86:10:01010 75:178(1)	н87о	–	–	–	980889.96	3575695.62	–	Метод спутник овых геодезич еских измерен ий (определ ений)	0.10	Mt=√(0.07²+0.07²)=0.10
86:10:01010 75:178(1)	н88о	–	–	–	980890.90	3575691.59	–	Метод спутник овых геодезич еских измерен ий (определ ений)	0.10	Mt=√(0.07²+0.07²)=0.10
86:10:01010 75:178(1)	н89о	–	–	–	980892.16	3575691.88	–	Метод спутник овых геодезич еских	0.10	Mt=√(0.07²+0.07²)=0.10

								измерений (определений)		
86:10:0101075:178(1)	н90о	–	–	–	980894.93	3575680.15	–	Метод спутниковых геодезических измерений (определений)	0.10	Mt=√(0.07²+0.07²)=0.10
86:10:0101075:178(1)	н91о	–	–	–	980893.68	3575679.85	–	Метод спутниковых геодезических измерений (определений)	0.10	Mt=√(0.07²+0.07²)=0.10
86:10:0101075:178(1)	н92о	–	–	–	980894.61	3575675.83	–	Метод спутниковых геодезических измерений (определений)	0.10	Mt=√(0.07²+0.07²)=0.10
86:10:0101075:178(1)	н93о	–	–	–	980895.88	3575676.13	–	Метод спутниковых геодезических измерений (определений)	0.10	Mt=√(0.07²+0.07²)=0.10
86:10:0101075:178(1)	н94о	–	–	–	980898.68	3575664.27	–	Метод спутниковых геодезических измерений (определений)	0.10	Mt=√(0.07²+0.07²)=0.10
86:10:0101075:17	н95о	–	–	–	980897.37	3575663.96	–	Метод спутниковых	0.10	Mt=√(0.07²+0.07²)=0.10

8(1)								геодезических измерений (определений)		
86:10:0101075:178(1)	н96о	–	–	–	980898.40	3575659.99	–	Метод спутниковых геодезических измерений (определений)	0.10	Mt=√(0.07²+0.07²)=0.10
86:10:0101075:178(1)	н97о	–	–	–	980899.63	3575660.27	–	Метод спутниковых геодезических измерений (определений)	0.10	Mt=√(0.07²+0.07²)=0.10
86:10:0101075:178(1)	н98о	–	–	–	980902.42	3575648.49	–	Метод спутниковых геодезических измерений (определений)	0.10	Mt=√(0.07²+0.07²)=0.10
86:10:0101075:178(1)	н99о	–	–	–	980901.22	3575648.20	–	Метод спутниковых геодезических измерений (определений)	0.10	Mt=√(0.07²+0.07²)=0.10
86:10:0101075:178(1)	н100о	–	–	–	980902.07	3575644.17	–	Метод спутниковых геодезических измерений (определений)	0.10	Mt=√(0.07²+0.07²)=0.10
86:10:	н101о	–	–	–	98090	35756	–	Метод	0.10	Mt=√(0.07²+0.0

0101075:178(1)					3.36	44.47		спутниковых геодезических измерений (определений)		7^2)=0.10
86:10:0101075:178(1)	н102о	–	–	–	980905.53	3575635.30	–	Метод спутниковых геодезических измерений (определений)	0.10	Mt=√(0.07²+0.07²)=0.10
86:10:0101075:178(1)	н75о	–	–	–	980918.04	3575638.53	–	Метод спутниковых геодезических измерений (определений)	0.10	Mt=√(0.07²+0.07²)=0.10

2. Характеристики здания, сооружения, объекта незавершенного строительства с кадастровым номером (обозначением) 86:10:0101075:178

№ п/п	Наименование характеристики	Значение характеристики
1	2	3
1	Вид объекта недвижимости	Здание
2	Ранее присвоенный государственный учетный номер здания, сооружения, объекта незавершенного строительства (кадастровый, инвентарный или условный номер)	–
3	Кадастровый номер земельного участка (земельных участков), в границах которого (которых) расположено здание, сооружение, объект незавершенного строительства	86:10:0101208:64
4	Номер кадастрового квартала (кадастровых кварталов), в пределах которого (которых) расположено здание, сооружение, объект незавершенного строительства	86:10:0101208
5	Адрес здания, сооружения,	–

	объекта незавершенного строительства	
	Местоположение здания, сооружения, объекта незавершенного строительства	Ханты-Мансийский Автономный округ - Югра АО, Сургут г, Мелик-Карамова ул, 28/3 д
	Дополнительные сведения о местоположении	–
6	Иные сведения	–

Описание местоположения здания, сооружения, объекта незавершенного строительства на земельном участке

1. Сведения о характерных точках контура
вид объекта недвижимости (здание, сооружение, объект незавершенного строительства)
Здание
кадастровый номер (обозначение) 86:10:0101207:111
Зона № МСК-86

Номер контура	Номера характерных точек контура	Существующие			Уточненные			Метод определения координат	Средняя квадратическая погрешность определения координат характерной точки (Mt), м	Формулы, примененные для расчета средней квадратической погрешности определения координат характерной точки (Mt), м
		Координаты, м		R, м	Координаты, м		R, м			
		X	Y		X	Y				
1	2	3	4	5	6	7	8	9	10	11
86:10:0101207:111(1)	н269о	–	–	–	980789.44	3575936.09	–	Метод спутниковых геодезических измерений (определений)	0.10	$Mt=\sqrt{(0.07^2+0.07^2)}=0.10$
86:10:0101207:111(1)	н270о	–	–	–	980803.50	3575935.59	–	Метод спутниковых геодезических измерений (определений)	0.10	$Mt=\sqrt{(0.07^2+0.07^2)}=0.10$
86:10:0101207:111(1)	н271о	–	–	–	980804.81	3575967.11	–	Метод спутниковых геодезических измерений (определений)	0.10	$Mt=\sqrt{(0.07^2+0.07^2)}=0.10$

86:10:0101207:111(1)	н272о	–	–	–	980791.05	3575967.56	–	Метод спутниковых геодезических измерений (определений)	0.10	Mt=√(0.07²+0.07²)=0.10
86:10:0101207:111(1)	н269о	–	–	–	980789.44	3575936.09	–	Метод спутниковых геодезических измерений (определений)	0.10	Mt=√(0.07²+0.07²)=0.10

2. Характеристики здания, сооружения, объекта незавершенного строительства с кадастровым номером (обозначением) 86:10:0101207:111

№ п/п	Наименование характеристики	Значение характеристики
1	2	3
1	Вид объекта недвижимости	Здание
2	Ранее присвоенный государственный учетный номер здания, сооружения, объекта незавершенного строительства (кадастровый, инвентарный или условный номер)	–
3	Кадастровый номер земельного участка (земельных участков), в границах которого (которых) расположено здание, сооружение, объект незавершенного строительства	86:10:0101209:7
4	Номер кадастрового квартала (кадастровых кварталов), в пределах которого (которых) расположено здание, сооружение, объект незавершенного строительства	86:10:0101209
5	Адрес здания, сооружения, объекта незавершенного строительства	–
	Местоположение здания, сооружения, объекта незавершенного строительства	Ханты-Мансийский Автономный округ - Югра АО, Сургут г, Нагорная ул, 17 д
	Дополнительные сведения о местоположении	–
6	Иные сведения	–

Описание местоположения здания, сооружения, объекта незавершенного строительства на земельном участке

1. Сведения о характерных точках контура
вид объекта недвижимости (здание, сооружение, объект незавершенного строительства)
Здание
кадастровый номер (обозначение) 86:10:0101207:118
Зона № МСК-86

Номер контура	Номера характерных точек контура	Существующие			Уточненные			Метод определения координат	Средняя квадратическая погрешность определения координат характерной точки (Mt), м	Формулы, примененные для расчета средней квадратической погрешности определения координат характерной точки (Mt), м
		Координаты, м		R, м	Координаты, м		R, м			
		X	Y		X	Y				
1	2	3	4	5	6	7	8	9	10	11
86:10:0101207:118(1)	н144о	–	–	–	980882.78	3575962.58	–	Метод спутниковых геодезических измерений (определений)	0.10	$Mt=\sqrt{(0.07^2+0.07^2)}=0.10$
86:10:0101207:118(1)	н145о	–	–	–	980884.00	3575958.45	–	Метод спутниковых геодезических измерений (определений)	0.10	$Mt=\sqrt{(0.07^2+0.07^2)}=0.10$
86:10:0101207:118(1)	н146о	–	–	–	980872.26	3575954.86	–	Метод спутниковых геодезических измерений (определений)	0.10	$Mt=\sqrt{(0.07^2+0.07^2)}=0.10$

86:10:0101207:118(1)	н147о	–	–	–	980871.25	3575959.80	–	Метод спутниковых геодезических измерений (определений)	0.10	Mt=√(0.07²+0.07²)=0.10
86:10:0101207:118(1)	н144о	–	–	–	980882.78	3575962.58	–	Метод спутниковых геодезических измерений (определений)	0.10	Mt=√(0.07²+0.07²)=0.10

2. Характеристики здания, сооружения, объекта незавершенного строительства с кадастровым номером (обозначением) 86:10:0101207:118

№ п/п	Наименование характеристики	Значение характеристики
1	2	3
1	Вид объекта недвижимости	Здание
2	Ранее присвоенный государственный учетный номер здания, сооружения, объекта незавершенного строительства (кадастровый, инвентарный или условный номер)	–
3	Кадастровый номер земельного участка (земельных участков), в границах которого (которых) расположено здание, сооружение, объект незавершенного строительства	86:10:0101208:32
4	Номер кадастрового квартала (кадастровых кварталов), в пределах которого (которых) расположено здание, сооружение, объект незавершенного строительства	86:10:0101208
5	Адрес здания, сооружения, объекта незавершенного строительства	–
	Местоположение здания, сооружения, объекта незавершенного строительства	Ханты-Мансийский Автономный округ - Югра АО, Сургут г, Нагорная ул, 5б д
	Дополнительные сведения о местоположении	–
6	Иные сведения	–

Описание местоположения здания, сооружения, объекта незавершенного строительства на земельном участке

1. Сведения о характерных точках контура
вид объекта недвижимости (здание, сооружение, объект незавершенного строительства)
Здание
кадастровый номер (обозначение) 86:10:0101207:127
Зона № МСК-86

Номер контура	Номера характерных точек контура	Существующие			Уточненные			Метод определения координат	Средняя квадратическая погрешность определения координат характерной точки (Mt), м	Формулы, примененные для расчета средней квадратической погрешности определения координат характерной точки (Mt), м
		Координаты, м		R, м	Координаты, м		R, м			
		X	Y		X	Y				
1	2	3	4	5	6	7	8	9	10	11
86:10:0101207:127(1)	н114о	–	–	–	980889.77	357583 1.64	–	Метод спутниковых геодезических измерений (определений)	0.10	Mt=√(0.07²+0.07²)=0.10
86:10:0101207:127(1)	н115о	–	–	–	980868.66	357592 6.46	–	Метод спутниковых геодезических измерений (определений)	0.10	Mt=√(0.07²+0.07²)=0.10
86:10:0101207:127(1)	н116о	–	–	–	980856.11	357592 3.68	–	Метод спутниковых геодезических измерений (определений)	0.10	Mt=√(0.07²+0.07²)=0.10

86:10:0101207:127(1)	н117о	–	–	–	980877.22	3575830.71	–	Метод спутниковых геодезических измерений (определений)	0.10	Mt=√(0.07²+0.07²)=0.10
86:10:0101207:127(1)	н118о	–	–	–	980877.78	3575828.56	–	Метод спутниковых геодезических измерений (определений)	0.10	Mt=√(0.07²+0.07²)=0.10
86:10:0101207:127(1)	н119о	–	–	–	980884.27	3575830.22	–	Метод спутниковых геодезических измерений (определений)	0.10	Mt=√(0.07²+0.07²)=0.10
86:10:0101207:127(1)	н114о	–	–	–	980889.77	3575831.64	–	Метод спутниковых геодезических измерений (определений)	0.10	Mt=√(0.07²+0.07²)=0.10

2. Характеристики здания, сооружения, объекта незавершенного строительства с кадастровым номером (обозначением) 86:10:0101207:127

№ п/п	Наименование характеристики	Значение характеристики
1	2	3
1	Вид объекта недвижимости	Здание
2	Ранее присвоенный государственный учетный номер здания, сооружения, объекта незавершенного строительства (кадастровый, инвентарный или условный номер)	–
3	Кадастровый номер земельного участка (земельных участков), в границах которого (которых)	86:10:0101208:61

	расположено здание, сооружение, объект незавершенного строительства	
4	Номер кадастрового квартала (кадастровых кварталов), в пределах которого (которых) расположено здание, сооружение, объект незавершенного строительства	86:10:0101208
5	Адрес здания, сооружения, объекта незавершенного строительства	–
	Местоположение здания, сооружения, объекта незавершенного строительства	Ханты-Мансийский Автономный округ - Югра АО, Сургут г, Нагорная ул, 15 д
	Дополнительные сведения о местоположении	–
6	Иные сведения	–

Описание местоположения здания, сооружения, объекта незавершенного строительства на земельном участке

1. Сведения о характерных точках контура
вид объекта недвижимости (здание, сооружение, объект незавершенного строительства)
Здание
кадастровый номер (обозначение) 86:10:0101207:136
Зона № МСК-86

Номер контура	Номера характерных точек контура	Существующие			Уточненные			Метод определения координат	Средняя квадратическая погрешность определения координат характерной точки (Mt), м	Формулы, примененные для расчета средней квадратической погрешности определения координат характерной точки (Mt), м
		Координаты, м		R, м	Координаты, м		R, м			
		X	Y		X	Y				
1	2	3	4	5	6	7	8	9	10	11
86:10:0101207:136(1)	н309о	–	–	–	980974.53	3575835.46	–	Метод спутниковых геодезических измерений (определений)	0.10	$Mt=\sqrt{(0.07^2+0.07^2)}=0.10$
86:10:0101207:136(1)	н310о	–	–	–	980971.55	3575848.32	–	Метод спутниковых геодезических измерений (определений)	0.10	$Mt=\sqrt{(0.07^2+0.07^2)}=0.10$
86:10:0101207:136(1)	н311о	–	–	–	980899.99	3575831.93	–	Метод спутниковых геодезических измерений (определений)	0.10	$Mt=\sqrt{(0.07^2+0.07^2)}=0.10$

86:10:0101207:136(1)	н312о	–	–	–	980902.93	3575819.19	–	Метод спутниковых геодезических измерений (определений)	0.10	Mt=√(0.07²+0.07²)=0.10
86:10:0101207:136(1)	н309о	–	–	–	980974.53	3575835.46	–	Метод спутниковых геодезических измерений (определений)	0.10	Mt=√(0.07²+0.07²)=0.10

2. Характеристики здания, сооружения, объекта незавершенного строительства с кадастровым номером (обозначением) 86:10:0101207:136

№ п/п	Наименование характеристики	Значение характеристики
1	2	3
1	Вид объекта недвижимости	Здание
2	Ранее присвоенный государственный учетный номер здания, сооружения, объекта незавершенного строительства (кадастровый, инвентарный или условный номер)	–
3	Кадастровый номер земельного участка (земельных участков), в границах которого (которых) расположено здание, сооружение, объект незавершенного строительства	86:10:0101208:5,86:10:0101208:60
4	Номер кадастрового квартала (кадастровых кварталов), в пределах которого (которых) расположено здание, сооружение, объект незавершенного строительства	86:10:0101208
5	Адрес здания, сооружения, объекта незавершенного строительства	–
	Местоположение здания, сооружения, объекта незавершенного строительства	Ханты-Мансийский Автономный округ - Югра АО, Сургут г, Нагорная ул, 13 д
	Дополнительные сведения о местоположении	–
6	Иные сведения	–

Описание местоположения здания, сооружения, объекта незавершенного строительства на земельном участке

1. Сведения о характерных точках контура
вид объекта недвижимости (здание, сооружение, объект незавершенного строительства)
Здание
кадастровый номер (обозначение) 86:10:0101207:144
Зона № МСК-86

Номер контура	Номера характерных точек контура	Существующие			Уточненные			Метод определения координат	Средняя квадратическая погрешность определения координат характерной точки (Mt), м	Формулы, примененные для расчета средней квадратической погрешности определения координат характерной точки (Mt), м
		Координаты, м		R, м	Координаты, м		R, м			
		X	Y		X	Y				
1	2	3	4	5	6	7	8	9	10	11
86:10:0101207:144(1)	н130о	–	–	–	980900.27	3576042.86	–	Метод спутниковых геодезических измерений (определений)	0.10	Mt=√(0.07²+0.07²)=0.10
86:10:0101207:144(1)	н131о	–	–	–	980898.81	3576048.60	–	Метод спутниковых геодезических измерений (определений)	0.10	Mt=√(0.07²+0.07²)=0.10
86:10:0101207:144(1)	н132о	–	–	–	980900.45	3576048.99	–	Метод спутниковых геодезических измерений (определений)	0.10	Mt=√(0.07²+0.07²)=0.10

86:10:01012 07:144(1)	н133о	–	–	–	98089 6.79	35760 66.00	–	Метод спутник овых геодезич еских измерен ий (определ ений)	0.10	Mt=√(0.07²+0.07²)=0.10
86:10:01012 07:144(1)	н134о	–	–	–	98090 4.80	35760 68.13	–	Метод спутник овых геодезич еских измерен ий (определ ений)	0.10	Mt=√(0.07²+0.07²)=0.10
86:10:01012 07:144(1)	н135о	–	–	–	98090 8.94	35760 50.95	–	Метод спутник овых геодезич еских измерен ий (определ ений)	0.10	Mt=√(0.07²+0.07²)=0.10
86:10:01012 07:144(1)	н136о	–	–	–	98091 0.50	35760 51.28	–	Метод спутник овых геодезич еских измерен ий (определ ений)	0.10	Mt=√(0.07²+0.07²)=0.10
86:10:01012 07:144(1)	н137о	–	–	–	98091 1.10	35760 47.77	–	Метод спутник овых геодезич еских измерен ий (определ ений)	0.10	Mt=√(0.07²+0.07²)=0.10
86:10:01012 07:144(1)	н138о	–	–	–	98090 7.80	35760 47.02	–	Метод спутник овых геодезич еских измерен ий	0.10	Mt=√(0.07²+0.07²)=0.10

								(определ ений)		
86:10:01012 07:144(1)	н139о	–	–	–	98090 8.14	35760 44.71	–	Метод спутник овых геодезич еских измерен ий (определ ений)	0.10	Mt=√(0.07²+0.07²)=0.10
86:10:01012 07:144(1)	н130о	–	–	–	98090 0.27	35760 42.86	–	Метод спутник овых геодезич еских измерен ий (определ ений)	0.10	Mt=√(0.07²+0.07²)=0.10

2. Характеристики здания, сооружения, объекта незавершенного строительства с кадастровым номером (обозначением) 86:10:0101207:144

№ п/п	Наименование характеристики	Значение характеристики
1	2	3
1	Вид объекта недвижимости	Здание
2	Ранее присвоенный государственный учетный номер здания, сооружения, объекта незавершенного строительства (кадастровый, инвентарный или условный номер)	–
3	Кадастровый номер земельного участка (земельных участков), в границах которого (которых) расположено здание, сооружение, объект незавершенного строительства	86:10:0101208:46
4	Номер кадастрового квартала (кадастровых кварталов), в пределах которого (которых) расположено здание, сооружение, объект незавершенного строительства	86:10:0101208
5	Адрес здания, сооружения, объекта незавершенного строительства	–
	Местоположение здания, сооружения, объекта незавершенного строительства	Ханты-Мансийский Автономный округ - Югра АО, Сургут г, Нагорная ул, 3А д
	Дополнительные сведения о	–

	местоположении	
6	Иные сведения	–

Описание местоположения здания, сооружения, объекта незавершенного строительства на земельном участке

1. Сведения о характерных точках контура
вид объекта недвижимости (здание, сооружение, объект незавершенного строительства)
Здание
кадастровый номер (обозначение) 86:10:0101207:165
Зона № МСК-86

Номер контура	Номера характерных точек контура	Существующие			Уточненные			Метод определения координат	Средняя квадратическая погрешность определения координат характерной точки (Mt), м	Формулы, примененные для расчета средней квадратической погрешности определения координат характерной точки (Mt), м
		Координаты, м		R, м	Координаты, м		R, м			
		X	Y		X	Y				
1	2	3	4	5	6	7	8	9	10	11
86:10:0101207:165(1)	н140о	–	–	–	980906.83	3575962.96	–	Метод спутниковых геодезических измерений (определений)	0.10	$Mt=\sqrt{(0.07^2+0.07^2)}=0.10$
86:10:0101207:165(1)	н141о	–	–	–	980904.08	3575972.76	–	Метод спутниковых геодезических измерений (определений)	0.10	$Mt=\sqrt{(0.07^2+0.07^2)}=0.10$
86:10:0101207:165(1)	н142о	–	–	–	980899.19	3575971.63	–	Метод спутниковых геодезических измерений (определений)	0.10	$Mt=\sqrt{(0.07^2+0.07^2)}=0.10$

86:10:0101207:165(1)	н143о	–	–	–	980901.34	3575961.62	–	Метод спутниковых геодезических измерений (определений)	0.10	Mt=√(0.07²+0.07²)=0.10
86:10:0101207:165(1)	н140о	–	–	–	980906.83	3575962.96	–	Метод спутниковых геодезических измерений (определений)	0.10	Mt=√(0.07²+0.07²)=0.10

2. Характеристики здания, сооружения, объекта незавершенного строительства с кадастровым номером (обозначением) 86:10:0101207:165

№ п/п	Наименование характеристики	Значение характеристики
1	2	3
1	Вид объекта недвижимости	Здание
2	Ранее присвоенный государственный учетный номер здания, сооружения, объекта незавершенного строительства (кадастровый, инвентарный или условный номер)	–
3	Кадастровый номер земельного участка (земельных участков), в границах которого (которых) расположено здание, сооружение, объект незавершенного строительства	86:10:0101208:54
4	Номер кадастрового квартала (кадастровых кварталов), в пределах которого (которых) расположено здание, сооружение, объект незавершенного строительства	86:10:0101208
5	Адрес здания, сооружения, объекта незавершенного строительства	–
	Местоположение здания, сооружения, объекта незавершенного строительства	Ханты-Мансийский Автономный округ - Югра АО, Сургут г, Нагорная ул, 5в д
	Дополнительные сведения о местоположении	–
6	Иные сведения	–

Описание местоположения здания, сооружения, объекта незавершенного строительства на земельном участке

1. Сведения о характерных точках контура
вид объекта недвижимости (здание, сооружение, объект незавершенного строительства)
Здание
кадастровый номер (обозначение) 86:10:0101207:169
Зона № МСК-86

Номер контура	Номера характерных точек контура	Существующие			Уточненные			Метод определения координат	Средняя квадратическая погрешность определения координат характерной точки (Mt), м	Формулы, примененные для расчета средней квадратической погрешности определения координат характерной точки (Mt), м
		Координаты, м		R, м	Координаты, м		R, м			
		X	Y		X	Y				
1	2	3	4	5	6	7	8	9	10	11
86:10:0101207:169(1)	н119о	–	–	–	981006.93	3575739.73	–	Метод спутниковых геодезических измерений (определений)	0.10	$Mt=\sqrt{(0.07^2+0.07^2)}=0.10$
86:10:0101207:169(1)	н120о	–	–	–	981005.42	3575746.45	–	Метод спутниковых геодезических измерений (определений)	0.10	$Mt=\sqrt{(0.07^2+0.07^2)}=0.10$
86:10:0101207:169(1)	н121о	–	–	–	981011.73	3575747.97	–	Метод спутниковых геодезических измерений (определений)	0.10	$Mt=\sqrt{(0.07^2+0.07^2)}=0.10$

86:10:01012 07:169(1)	н122о	–	–	–	98101 1.87	35757 46.45	–	Метод спутник овых геодезич еских измерен ий (определ ений)	0.10	Mt=√(0.07²+0.07²)=0.10
86:10:01012 07:169(1)	н123о	–	–	–	98101 5.34	35757 47.16	–	Метод спутник овых геодезич еских измерен ий (определ ений)	0.10	Mt=√(0.07²+0.07²)=0.10
86:10:01012 07:169(1)	н124о	–	–	–	98101 6.33	35757 42.26	–	Метод спутник овых геодезич еских измерен ий (определ ений)	0.10	Mt=√(0.07²+0.07²)=0.10
86:10:01012 07:169(1)	н125о	–	–	–	98101 5.64	35757 42.10	–	Метод спутник овых геодезич еских измерен ий (определ ений)	0.10	Mt=√(0.07²+0.07²)=0.10
86:10:01012 07:169(1)	н126о	–	–	–	98101 6.30	35757 38.89	–	Метод спутник овых геодезич еских измерен ий (определ ений)	0.10	Mt=√(0.07²+0.07²)=0.10
86:10:01012 07:169(1)	н127о	–	–	–	98101 4.16	35757 38.33	–	Метод спутник овых геодезич еских измерен ий	0.10	Mt=√(0.07²+0.07²)=0.10

								(определ ений)		
86:10:01012 07:169(1)	н128о	–	–	–	98101 4.82	35757 35.42	–	Метод спутник овых геодезич еских измерен ий (определ ений)	0.10	Mt=√(0.07²+0.07²)=0.10
86:10:01012 07:169(1)	н129о	–	–	–	98100 8.45	35757 33.93	–	Метод спутник овых геодезич еских измерен ий (определ ений)	0.10	Mt=√(0.07²+0.07²)=0.10
86:10:01012 07:169(1)	н119о	–	–	–	98100 6.93	35757 39.73	–	Метод спутник овых геодезич еских измерен ий (определ ений)	0.10	Mt=√(0.07²+0.07²)=0.10

2. Характеристики здания, сооружения, объекта незавершенного строительства с кадастровым номером (обозначением) 86:10:0101207:169

№ п/п	Наименование характеристики	Значение характеристики
1	2	3
1	Вид объекта недвижимости	Здание
2	Ранее присвоенный государственный учетный номер здания, сооружения, объекта незавершенного строительства (кадастровый, инвентарный или условный номер)	–
3	Кадастровый номер земельного участка (земельных участков), в границах которого (которых) расположено здание, сооружение, объект незавершенного строительства	86:10:0101208:145
4	Номер кадастрового квартала (кадастровых кварталов), в пределах которого (которых) расположено здание,	86:10:0101208

	сооружение, объект незавершенного строительства	
5	Адрес здания, сооружения, объекта незавершенного строительства	–
	Местоположение здания, сооружения, объекта незавершенного строительства	Ханты-Мансийский Автономный округ - Югра АО, Сургут г, Нагорная ул, 20 д
	Дополнительные сведения о местоположении	–
6	Иные сведения	–

Описание местоположения здания, сооружения, объекта незавершенного строительства на земельном участке

1. Сведения о характерных точках контура
вид объекта недвижимости (здание, сооружение, объект незавершенного строительства)
Здание
кадастровый номер (обозначение) 86:10:0101208:70
Зона № МСК-86

Номер контура	Номера характерных точек контура	Существующие			Уточненные			Метод определения координат	Средняя квадратическая погрешность определения координат характерной точки (Mt), м	Формулы, примененные для расчета средней квадратической погрешности определения координат характерной точки (Mt), м
		Координаты, м		R, м	Координаты, м		R, м			
		X	Y		X	Y				
1	2	3	4	5	6	7	8	9	10	11
86:10:0101208:70 (1)	н148о	–	–	–	980857.23	3575947.32	–	Метод спутниковых геодезических измерений (определений)	0.10	Mt=√(0.07²+0.07²)=0.10
86:10:0101208:70 (1)	н149о	–	–	–	980857.42	3575965.34	–	Метод спутниковых геодезических измерений (определений)	0.10	Mt=√(0.07²+0.07²)=0.10
86:10:0101208:70 (1)	н150о	–	–	–	980844.25	3575965.71	–	Метод спутниковых геодезических измерений (определений)	0.10	Mt=√(0.07²+0.07²)=0.10

86:10:01012 08:70 (1)	н151о	–	–	–	98084 4.25	35759 50.60	–	Метод спутник овых геодезич еских измерен ий (определ ений)	0.10	Mt=√(0.07²+0.0 7²)=0.10
86:10:01012 08:70 (1)	н152о	–	–	–	98084 4.22	35759 47.40	–	Метод спутник овых геодезич еских измерен ий (определ ений)	0.10	Mt=√(0.07²+0.0 7²)=0.10
86:10:01012 08:70 (1)	н148о	–	–	–	98085 7.23	35759 47.32	–	Метод спутник овых геодезич еских измерен ий (определ ений)	0.10	Mt=√(0.07²+0.0 7²)=0.10

2. Характеристики здания, сооружения, объекта незавершенного строительства с кадастровым номером (обозначением) 86:10:0101208:70

№ п/п	Наименование характеристики	Значение характеристики
1	2	3
1	Вид объекта недвижимости	Здание
2	Ранее присвоенный государственный учетный номер здания, сооружения, объекта незавершенного строительства (кадастровый, инвентарный или условный номер)	–
3	Кадастровый номер земельного участка (земельных участков), в границах которого (которых) расположено здание, сооружение, объект незавершенного строительства	86:10:0101208:20
4	Номер кадастрового квартала (кадастровых кварталов), в пределах которого (которых) расположено здание, сооружение, объект незавершенного строительства	86:10:0101208

5	Адрес здания, сооружения, объекта незавершенного строительства	–
	Местоположение здания, сооружения, объекта незавершенного строительства	Ханты-Мансийский Автономный округ - Югра АО, Сургут г, Речная ул, 14 д
	Дополнительные сведения о местоположении	–
6	Иные сведения	–

Описание местоположения здания, сооружения, объекта незавершенного строительства на земельном участке

1. Сведения о характерных точках контура
вид объекта недвижимости (здание, сооружение, объект незавершенного строительства)
Здание
кадастровый номер (обозначение) 86:10:0101208:74
Зона № МСК-86

Номер контура	Номера характерных точек контура	Существующие			Уточненные			Метод определения координат	Средняя квадратическая погрешность определения координат характерной точки (Mt), м	Формулы, примененные для расчета средней квадратической погрешности определения координат характерной точки (Mt), м
		Координаты, м		R, м	Координаты, м		R, м			
		X	Y		X	Y				
1	2	3	4	5	6	7	8	9	10	11
86:10:0101208:74 (1)	н153о	–	–	–	980838.63	3575826.28	–	Метод спутниковых геодезических измерений (определений)	0.10	$Mt=\sqrt{(0.07^2+0.07^2)}=0.10$
86:10:0101208:74 (1)	н154о	–	–	–	980838.57	3575834.09	–	Метод спутниковых геодезических измерений (определений)	0.10	$Mt=\sqrt{(0.07^2+0.07^2)}=0.10$
86:10:0101208:74 (1)	н155о	–	–	–	980830.68	3575834.37	–	Метод спутниковых геодезических измерений (определений)	0.10	$Mt=\sqrt{(0.07^2+0.07^2)}=0.10$

86:10:01012 08:74 (1)	н156о	–	–	–	98083 0.99	35758 26.08	–	Метод спутник овых геодезич еских измерен ий (определ ений)	0.10	Mt=√(0.07²+0.07²)=0.10
86:10:01012 08:74 (1)	н153о	–	–	–	98083 8.63	35758 26.28	–	Метод спутник овых геодезич еских измерен ий (определ ений)	0.10	Mt=√(0.07²+0.07²)=0.10

2. Характеристики здания, сооружения, объекта незавершенного строительства с кадастровым номером (обозначением) 86:10:0101208:74

№ п/п	Наименование характеристики	Значение характеристики
1	2	3
1	Вид объекта недвижимости	Здание
2	Ранее присвоенный государственный учетный номер здания, сооружения, объекта незавершенного строительства (кадастровый, инвентарный или условный номер)	–
3	Кадастровый номер земельного участка (земельных участков), в границах которого (которых) расположено здание, сооружение, объект незавершенного строительства	86:10:0101208:62
4	Номер кадастрового квартала (кадастровых кварталов), в пределах которого (которых) расположено здание, сооружение, объект незавершенного строительства	86:10:0101208
5	Адрес здания, сооружения, объекта незавершенного строительства	–
	Местоположение здания, сооружения, объекта незавершенного строительства	Ханты-Мансийский Автономный округ - Югра АО, Сургут г, Речная ул, 21 д
	Дополнительные сведения о местоположении	–
6	Иные сведения	–

Описание местоположения здания, сооружения, объекта незавершенного строительства на земельном участке

1. Сведения о характерных точках контура
вид объекта недвижимости (здание, сооружение, объект незавершенного строительства)
Здание
кадастровый номер (обозначение) 86:10:0101208:75
Зона № МСК-86

Номер контура	Номера характерных точек контура	Существующие			Уточненные			Метод определения координат	Средняя квадратическая погрешность определения координат характерной точки (Mt), м	Формулы, примененные для расчета средней квадратической погрешности определения координат характерной точки (Mt), м
		Координаты, м		R, м	Координаты, м		R, м			
		X	Y		X	Y				
1	2	3	4	5	6	7	8	9	10	11
86:10:0101208:75 (1)	н157о	–	–	–	980826.61	3575799.96	–	Метод спутниковых геодезических измерений (определений)	0.10	$Mt=\sqrt{(0.07^2+0.07^2)}=0.10$
86:10:0101208:75 (1)	н158о	–	–	–	980828.42	3575806.37	–	Метод спутниковых геодезических измерений (определений)	0.10	$Mt=\sqrt{(0.07^2+0.07^2)}=0.10$
86:10:0101208:75 (1)	н159о	–	–	–	980837.41	3575804.53	–	Метод спутниковых геодезических измерений (определений)	0.10	$Mt=\sqrt{(0.07^2+0.07^2)}=0.10$

86:10:0101208:75(1)	н160о	–	–	–	980835.67	3575797.71	–	Метод спутниковых геодезических измерений (определений)	0.10	Mt=√(0.07²+0.07²)=0.10
86:10:0101208:75(1)	н157о	–	–	–	980826.61	3575799.96	–	Метод спутниковых геодезических измерений (определений)	0.10	Mt=√(0.07²+0.07²)=0.10

2. Характеристики здания, сооружения, объекта незавершенного строительства с кадастровым номером (обозначением) 86:10:0101208:75

№ п/п	Наименование характеристики	Значение характеристики
1	2	3
1	Вид объекта недвижимости	Здание
2	Ранее присвоенный государственный учетный номер здания, сооружения, объекта незавершенного строительства (кадастровый, инвентарный или условный номер)	–
3	Кадастровый номер земельного участка (земельных участков), в границах которого (которых) расположено здание, сооружение, объект незавершенного строительства	86:10:0101208:26
4	Номер кадастрового квартала (кадастровых кварталов), в пределах которого (которых) расположено здание, сооружение, объект незавершенного строительства	86:10:0101208
5	Адрес здания, сооружения, объекта незавершенного строительства	–
	Местоположение здания, сооружения, объекта незавершенного строительства	Ханты-Мансийский Автономный округ - Югра АО, Сургут г, Речная ул, 25 д
	Дополнительные сведения о местоположении	–
6	Иные сведения	–

Описание местоположения здания, сооружения, объекта незавершенного строительства на земельном участке

1. Сведения о характерных точках контура
вид объекта недвижимости (здание, сооружение, объект незавершенного строительства)
Здание
кадастровый номер (обозначение) 86:10:0101208:81
Зона № МСК-86

Номер контура	Номера характерных точек контура	Существующие			Уточненные			Метод определения координат	Средняя квадратическая погрешность определения координат характерной точки (Mt), м	Формулы, примененные для расчета средней квадратической погрешности определения координат характерной точки (Mt), м
		Координаты, м		R, м	Координаты, м		R, м			
		X	Y		X	Y				
1	2	3	4	5	6	7	8	9	10	11
86:10:0101208:81 (1)	н253о	–	–	–	980793.99	3575699.46	–	Метод спутниковых геодезических измерений (определений)	0.10	$Mt=\sqrt{(0.07^2+0.07^2)}=0.10$
86:10:0101208:81 (1)	н254о	–	–	–	980791.47	3575688.59	–	Метод спутниковых геодезических измерений (определений)	0.10	$Mt=\sqrt{(0.07^2+0.07^2)}=0.10$
86:10:0101208:81 (1)	н255о	–	–	–	980800.04	3575686.99	–	Метод спутниковых геодезических измерений (определений)	0.10	$Mt=\sqrt{(0.07^2+0.07^2)}=0.10$

86:10:0101208:81(1)	н256о	–	–	–	980801.96	3575697.63	–	Метод спутниковых геодезических измерений (определений)	0.10	Mt=√(0.07²+0.07²)=0.10
86:10:0101208:81(1)	н253о	–	–	–	980793.99	3575699.46	–	Метод спутниковых геодезических измерений (определений)	0.10	Mt=√(0.07²+0.07²)=0.10

2. Характеристики здания, сооружения, объекта незавершенного строительства с кадастровым номером (обозначением) 86:10:0101208:81

№ п/п	Наименование характеристики	Значение характеристики
1	2	3
1	Вид объекта недвижимости	Здание
2	Ранее присвоенный государственный учетный номер здания, сооружения, объекта незавершенного строительства (кадастровый, инвентарный или условный номер)	–
3	Кадастровый номер земельного участка (земельных участков), в границах которого (которых) расположено здание, сооружение, объект незавершенного строительства	86:10:0101209:62
4	Номер кадастрового квартала (кадастровых кварталов), в пределах которого (которых) расположено здание, сооружение, объект незавершенного строительства	86:10:0101209
5	Адрес здания, сооружения, объекта незавершенного строительства	–
	Местоположение здания, сооружения, объекта незавершенного строительства	Ханты-Мансийский Автономный округ - Югра АО, Сургут г, Речная ул, 36 д
	Дополнительные сведения о местоположении	–
6	Иные сведения	–

Описание местоположения здания, сооружения, объекта незавершенного строительства на земельном участке

1. Сведения о характерных точках контура
вид объекта недвижимости (здание, сооружение, объект незавершенного строительства)
Здание
кадастровый номер (обозначение) 86:10:0101208:82
Зона № МСК-86

Номер контура	Номера характерных точек контура	Существующие			Уточненные			Метод определения координат	Средняя квадратическая погрешность определения координат характерной точки (Mt), м	Формулы, примененные для расчета средней квадратической погрешности определения координат характерной точки (Mt), м
		Координаты, м		R, м	Координаты, м		R, м			
		X	Y		X	Y				
1	2	3	4	5	6	7	8	9	10	11
86:10:0101208:82 (1)	н245о	–	–	–	980747.67	357561.41	–	Метод спутниковых геодезических измерений (определений)	0.10	Mt=√(0.07²+0.07²)=0.10
86:10:0101208:82 (1)	н246о	–	–	–	980748.28	357566.92	–	Метод спутниковых геодезических измерений (определений)	0.10	Mt=√(0.07²+0.07²)=0.10
86:10:0101208:82 (1)	н247о	–	–	–	980749.62	357566.86	–	Метод спутниковых геодезических измерений (определений)	0.10	Mt=√(0.07²+0.07²)=0.10

86:10:01012 08:82 (1)	н248о	–	–	–	98075 0.12	35756 71.12	–	Метод спутник овых геодезич еских измерен ий (определ ений)	0.10	Mt=√(0.07²+0.0 7²)=0.10
86:10:01012 08:82 (1)	н249о	–	–	–	98075 8.97	35756 69.91	–	Метод спутник овых геодезич еских измерен ий (определ ений)	0.10	Mt=√(0.07²+0.0 7²)=0.10
86:10:01012 08:82 (1)	н250о	–	–	–	98075 7.80	35756 62.64	–	Метод спутник овых геодезич еских измерен ий (определ ений)	0.10	Mt=√(0.07²+0.0 7²)=0.10
86:10:01012 08:82 (1)	н251о	–	–	–	98075 5.17	35756 62.86	–	Метод спутник овых геодезич еских измерен ий (определ ений)	0.10	Mt=√(0.07²+0.0 7²)=0.10
86:10:01012 08:82 (1)	н252о	–	–	–	98075 4.27	35756 60.67	–	Метод спутник овых геодезич еских измерен ий (определ ений)	0.10	Mt=√(0.07²+0.0 7²)=0.10
86:10:01012 08:82 (1)	н245о	–	–	–	98074 7.67	35756 61.41	–	Метод спутник овых геодезич еских измерен ий	0.10	Mt=√(0.07²+0.0 7²)=0.10

								(определ ений)		

2. Характеристики здания, сооружения, объекта незавершенного строительства с кадастровым номером (обозначением) 86:10:0101208:82		
№ п/п	**Наименование характеристики**	**Значение характеристики**
1	**2**	**3**
1	Вид объекта недвижимости	Здание
2	Ранее присвоенный государственный учетный номер здания, сооружения, объекта незавершенного строительства (кадастровый, инвентарный или условный номер)	–
3	Кадастровый номер земельного участка (земельных участков), в границах которого (которых) расположено здание, сооружение, объект незавершенного строительства	86:10:0101209:50
4	Номер кадастрового квартала (кадастровых кварталов), в пределах которого (которых) расположено здание, сооружение, объект незавершенного строительства	86:10:0101209
5	Адрес здания, сооружения, объекта незавершенного строительства	–
	Местоположение здания, сооружения, объекта незавершенного строительства	Ханты-Мансийский Автономный округ - Югра АО, Сургут г, Речная ул, 39 д
	Дополнительные сведения о местоположении	–
6	Иные сведения	–

Описание местоположения здания, сооружения, объекта незавершенного строительства на земельном участке

1. Сведения о характерных точках контура
вид объекта недвижимости (здание, сооружение, объект незавершенного строительства)
Здание
кадастровый номер (обозначение) 86:10:0101209:64
Зона № МСК-86

Номер контура	Номера характерных точек контура	Существующие			Уточненные			Метод определения координат	Средняя квадратическая погрешность определения координат характерной точки (Mt), м	Формулы, примененные для расчета средней квадратической погрешности определения координат характерной точки (Mt), м
		Координаты, м		R, м	Координаты, м		R, м			
		X	Y		X	Y				
1	2	3	4	5	6	7	8	9	10	11
86:10:0101209:64 (1)	н239о	–	–	–	980827.77	3575780.61	–	Метод спутниковых геодезических измерений (определений)	0.10	$Mt=\sqrt{(0.07^2+0.07^2)}=0.10$
86:10:0101209:64 (1)	н240о	–	–	–	980821.08	3575782.36	–	Метод спутниковых геодезических измерений (определений)	0.10	$Mt=\sqrt{(0.07^2+0.07^2)}=0.10$
86:10:0101209:64 (1)	н241о	–	–	–	980820.57	3575780.54	–	Метод спутниковых геодезических измерений (определений)	0.10	$Mt=\sqrt{(0.07^2+0.07^2)}=0.10$

86:10:0101209:64(1)	н242о	–	–	–	980819.96	3575780.72	–	Метод спутниковых геодезических измерений (определений)	0.10	Mt=√(0.07²+0.07²)=0.10
86:10:0101209:64(1)	н243о	–	–	–	980818.26	3575774.79	–	Метод спутниковых геодезических измерений (определений)	0.10	Mt=√(0.07²+0.07²)=0.10
86:10:0101209:64(1)	н244о	–	–	–	980825.04	3575772.77	–	Метод спутниковых геодезических измерений (определений)	0.10	Mt=√(0.07²+0.07²)=0.10
86:10:0101209:64(1)	н239о	–	–	–	980827.77	3575780.61	–	Метод спутниковых геодезических измерений (определений)	0.10	Mt=√(0.07²+0.07²)=0.10

2. Характеристики здания, сооружения, объекта незавершенного строительства с кадастровым номером (обозначением) 86:10:0101209:64

№ п/п	Наименование характеристики	Значение характеристики
1	2	3
1	Вид объекта недвижимости	Здание
2	Ранее присвоенный государственный учетный номер здания, сооружения, объекта незавершенного строительства (кадастровый, инвентарный или условный номер)	–
3	Кадастровый номер земельного участка (земельных участков), в границах которого (которых)	86:10:0101208:19

	расположено здание, сооружение, объект незавершенного строительства	
4	Номер кадастрового квартала (кадастровых кварталов), в пределах которого (которых) расположено здание, сооружение, объект незавершенного строительства	86:10:0101208
5	Адрес здания, сооружения, объекта незавершенного строительства	–
	Местоположение здания, сооружения, объекта незавершенного строительства	Ханты-Мансийский Автономный округ - Югра АО, Сургут г, Речная ул, 26 д
	Дополнительные сведения о местоположении	–
6	Иные сведения	–

Описание местоположения здания, сооружения, объекта незавершенного строительства на земельном участке

1. Сведения о характерных точках контура
вид объекта недвижимости (здание, сооружение, объект незавершенного строительства)
Здание
кадастровый номер (обозначение) 86:10:0101209:67
Зона № МСК-86

Номер контура	Номера характерных точек контура	Существующие			Уточненные			Метод определения координат	Средняя квадратическая погрешность определения координат характерной точки (Mt), м	Формулы, примененные для расчета средней квадратической погрешности определения координат характерной точки (Mt), м
		Координаты, м		R, м	Координаты, м		R, м			
		X	Y		X	Y				
1	2	3	4	5	6	7	8	9	10	11
86:10:0101209:67 (1)	н261о	–	–	–	980782.63	3575709.84	–	Метод спутниковых геодезических измерений (определений)	0.10	Mt=√(0.07²+0.07²)=0.10
86:10:0101209:67 (1)	н262о	–	–	–	980773.53	3575711.22	–	Метод спутниковых геодезических измерений (определений)	0.10	Mt=√(0.07²+0.07²)=0.10
86:10:0101209:67 (1)	н263о	–	–	–	980773.44	3575710.62	–	Метод спутниковых геодезических измерений (определений)	0.10	Mt=√(0.07²+0.07²)=0.10

86:10:01012 09:67 (1)	н264о	–	–	–	98076 6.50	35757 11.47	–	Метод спутник овых геодезич еских измерен ий (определ ений)	0.10	Mt=√(0.07²+0.0 7²)=0.10
86:10:01012 09:67 (1)	н265о	–	–	–	98076 7.32	35757 17.92	–	Метод спутник овых геодезич еских измерен ий (определ ений)	0.10	Mt=√(0.07²+0.0 7²)=0.10
86:10:01012 09:67 (1)	н266о	–	–	–	98077 4.22	35757 16.39	–	Метод спутник овых геодезич еских измерен ий (определ ений)	0.10	Mt=√(0.07²+0.0 7²)=0.10
86:10:01012 09:67 (1)	н267о	–	–	–	98077 4.11	35757 15.80	–	Метод спутник овых геодезич еских измерен ий (определ ений)	0.10	Mt=√(0.07²+0.0 7²)=0.10
86:10:01012 09:67 (1)	н268о	–	–	–	98078 3.45	35757 14.08	–	Метод спутник овых геодезич еских измерен ий (определ ений)	0.10	Mt=√(0.07²+0.0 7²)=0.10
86:10:01012 09:67 (1)	н261о	–	–	–	98078 2.63	35757 09.84	–	Метод спутник овых геодезич еских измерен ий	0.10	Mt=√(0.07²+0.0 7²)=0.10

								(определ ений)		

2. Характеристики здания, сооружения, объекта незавершенного строительства с кадастровым номером (обозначением) 86:10:0101209:67		
№ п/п	**Наименование характеристики**	**Значение характеристики**
1	**2**	**3**
1	Вид объекта недвижимости	Здание
2	Ранее присвоенный государственный учетный номер здания, сооружения, объекта незавершенного строительства (кадастровый, инвентарный или условный номер)	–
3	Кадастровый номер земельного участка (земельных участков), в границах которого (которых) расположено здание, сооружение, объект незавершенного строительства	86:10:0101209:51
4	Номер кадастрового квартала (кадастровых кварталов), в пределах которого (которых) расположено здание, сооружение, объект незавершенного строительства	86:10:0101209
5	Адрес здания, сооружения, объекта незавершенного строительства	–
	Местоположение здания, сооружения, объекта незавершенного строительства	Ханты-Мансийский Автономный округ - Югра АО, Сургут г, Речная ул, 34 д
	Дополнительные сведения о местоположении	–
6	Иные сведения	–

Описание местоположения здания, сооружения, объекта незавершенного строительства на земельном участке

1. Сведения о характерных точках контура
вид объекта недвижимости (здание, сооружение, объект незавершенного строительства)
Здание
кадастровый номер (обозначение) 86:10:0101209:69
Зона № МСК-86

Номер контура	Номера характерных точек контура	Существующие			Уточненные			Метод определения координат	Средняя квадратическая погрешность определения координат характерной точки (Mt), м	Формулы, примененные для расчета средней квадратической погрешности определения координат характерной точки (Mt), м
		Координаты, м		R, м	Координаты, м		R, м			
		X	Y		X	Y				
1	2	3	4	5	6	7	8	9	10	11
86:10:0101209:69 (1)	н257о	–	–	–	980779.42	3575699.73	–	Метод спутниковых геодезических измерений (определений)	0.10	$Mt=\sqrt{(0.07^2+0.07^2)}=0.10$
86:10:0101209:69 (1)	н258о	–	–	–	980778.38	3575691.56	–	Метод спутниковых геодезических измерений (определений)	0.10	$Mt=\sqrt{(0.07^2+0.07^2)}=0.10$
86:10:0101209:69 (1)	н259о	–	–	–	980771.39	3575692.55	–	Метод спутниковых геодезических измерений (определений)	0.10	$Mt=\sqrt{(0.07^2+0.07^2)}=0.10$

86:10:01012 09:69 (1)	н260о	–	–	–	98077 2.75	35757 00.82	–	Метод спутник овых геодезич еских измерен ий (определ ений)	0.10	Mt=√(0.07²+0.0 7²)=0.10
86:10:01012 09:69 (1)	н257о	–	–	–	98077 9.42	35756 99.73	–	Метод спутник овых геодезич еских измерен ий (определ ений)	0.10	Mt=√(0.07²+0.0 7²)=0.10

2. Характеристики здания, сооружения, объекта незавершенного строительства с кадастровым номером (обозначением) 86:10:0101209:69

№ п/п	Наименование характеристики	Значение характеристики
1	2	3
1	Вид объекта недвижимости	Здание
2	Ранее присвоенный государственный учетный номер здания, сооружения, объекта незавершенного строительства (кадастровый, инвентарный или условный номер)	–
3	Кадастровый номер земельного участка (земельных участков), в границах которого (которых) расположено здание, сооружение, объект незавершенного строительства	86:10:0101209:35
4	Номер кадастрового квартала (кадастровых кварталов), в пределах которого (которых) расположено здание, сооружение, объект незавершенного строительства	86:10:0101209
5	Адрес здания, сооружения, объекта незавершенного строительства	–
	Местоположение здания, сооружения, объекта незавершенного строительства	Ханты-Мансийский Автономный округ - Югра АО, Сургут г, Речная ул, 35 д
	Дополнительные сведения о местоположении	–
6	Иные сведения	–

Описание местоположения здания, сооружения, объекта незавершенного строительства на земельном участке

1. Сведения о характерных точках контура
вид объекта недвижимости (здание, сооружение, объект незавершенного строительства)
Здание
кадастровый номер (обозначение) 86:10:0101209:70
Зона № МСК-86

Номер контура	Номера характерных точек контура	Существующие			Уточненные			Метод определения координат	Средняя квадратическая погрешность определения координат характерной точки (Mt), м	Формулы, примененные для расчета средней квадратической погрешности определения координат характерной точки (Mt), м
		Координаты, м		R, м	Координаты, м		R, м			
		X	Y		X	Y				
1	2	3	4	5	6	7	8	9	10	11
86:10:0101209:70 (1)	н161о	–	–	–	980774.03	3575685.99	–	Метод спутниковых геодезических измерений (определений)	0.10	$Mt=\sqrt{(0.07^2+0.07^2)}=0.10$
86:10:0101209:70 (1)	н162о	–	–	–	980772.66	3575681.21	–	Метод спутниковых геодезических измерений (определений)	0.10	$Mt=\sqrt{(0.07^2+0.07^2)}=0.10$
86:10:0101209:70 (1)	н163о	–	–	–	980768.69	3575682.25	–	Метод спутниковых геодезических измерений (определений)	0.10	$Mt=\sqrt{(0.07^2+0.07^2)}=0.10$

86:10:01012 09:70 (1)	н164о	–	–	–	98075 9.05	35756 84.92	–	Метод спутник овых геодезич еских измерен ий (определ ений)	0.10	Mt=√(0.07²+0.0 7²)=0.10
86:10:01012 09:70 (1)	н165о	–	–	–	98076 0.45	35756 90.21	–	Метод спутник овых геодезич еских измерен ий (определ ений)	0.10	Mt=√(0.07²+0.0 7²)=0.10
86:10:01012 09:70 (1)	н161о	–	–	–	98077 4.03	35756 85.99	–	Метод спутник овых геодезич еских измерен ий (определ ений)	0.10	Mt=√(0.07²+0.0 7²)=0.10

2. Характеристики здания, сооружения, объекта незавершенного строительства с кадастровым номером (обозначением) 86:10:0101209:70

№ п/п	Наименование характеристики	Значение характеристики
1	2	3
1	Вид объекта недвижимости	Здание
2	Ранее присвоенный государственный учетный номер здания, сооружения, объекта незавершенного строительства (кадастровый, инвентарный или условный номер)	–
3	Кадастровый номер земельного участка (земельных участков), в границах которого (которых) расположено здание, сооружение, объект незавершенного строительства	86:10:0101209:49
4	Номер кадастрового квартала (кадастровых кварталов), в пределах которого (которых) расположено здание, сооружение, объект незавершенного строительства	86:10:0101209

5	Адрес здания, сооружения, объекта незавершенного строительства	–
	Местоположение здания, сооружения, объекта незавершенного строительства	Ханты-Мансийский Автономный округ - Югра АО, Сургут г, Речная ул, 37 д
	Дополнительные сведения о местоположении	–
6	Иные сведения	–

Описание местоположения здания, сооружения, объекта незавершенного строительства на земельном участке

1. Сведения о характерных точках контура
вид объекта недвижимости (здание, сооружение, объект незавершенного строительства)
Здание
кадастровый номер (обозначение) 86:10:0101209:86
Зона № МСК-86

Номер контура	Номера характерных точек контура	Существующие			Уточненные			Метод определения координат	Средняя квадратическая погрешность определения координат характерной точки (Mt), м	Формулы, примененные для расчета средней квадратической погрешности определения координат характерной точки (Mt), м
		Координаты, м		R, м	Координаты, м		R, м			
		X	Y		X	Y				
1	2	3	4	5	6	7	8	9	10	11
86:10:0101209:86 (1)	н289о	–	–	–	981162.49	3576568.52	–	Метод спутниковых геодезических измерений (определений)	0.10	$Mt=\sqrt{(0.07^2+0.07^2)}=0.10$
86:10:0101209:86 (1)	н290о	–	–	–	981163.12	3576561.78	–	Метод спутниковых геодезических измерений (определений)	0.10	$Mt=\sqrt{(0.07^2+0.07^2)}=0.10$
86:10:0101209:86 (1)	н291о	–	–	–	981187.44	3576564.36	–	Метод спутниковых геодезических измерений (определений)	0.10	$Mt=\sqrt{(0.07^2+0.07^2)}=0.10$

86:10:01012 09:86 (1)	н292о	–	–	–	98118 6.56	35765 71.03	–	Метод спутник овых геодезич еских измерен ий (определ ений)	0.10	Mt=√(0.07²+0.07²)=0.10
86:10:01012 09:86 (1)	н289о	–	–	–	98116 2.49	35765 68.52	–	Метод спутник овых геодезич еских измерен ий (определ ений)	0.10	Mt=√(0.07²+0.07²)=0.10

2. Характеристики здания, сооружения, объекта незавершенного строительства с кадастровым номером (обозначением) 86:10:0101209:86

№ п/п	Наименование характеристики	Значение характеристики
1	2	3
1	Вид объекта недвижимости	Здание
2	Ранее присвоенный государственный учетный номер здания, сооружения, объекта незавершенного строительства (кадастровый, инвентарный или условный номер)	–
3	Кадастровый номер земельного участка (земельных участков), в границах которого (которых) расположено здание, сооружение, объект незавершенного строительства	86:10:0101209:48
4	Номер кадастрового квартала (кадастровых кварталов), в пределах которого (которых) расположено здание, сооружение, объект незавершенного строительства	86:10:0101209
5	Адрес здания, сооружения, объекта незавершенного строительства	–
	Местоположение здания, сооружения, объекта незавершенного строительства	Ханты-Мансийский Автономный округ - Югра АО, Сургут г
	Дополнительные сведения о местоположении	сооружение 5
6	Иные сведения	–

Схема границ земельных участков

МАСШТАБ 1:1000

Условные обозначения:

№ п/п	Название условного знака	Изображение	Описание изображения
1	**2**	**3**	**4**
1	Границы земельного участка		для изображения применяются условные знаки №2, №3
2	Часть границы земельного участка: а) существующая часть границы		сплошная линия черного цвета толщиной 0,2 мм
	б) вновь образованная или уточненная часть границы		сплошная линия красного цвета толщиной 0,2 мм (допускается линия черного цвета, выделенная маркером красного цвета, шириной до 3,0 мм)
3	Характерная точка границы земельного участка		круг черного цвета диаметром 1,5 мм
4	Контур здания, сооружения, объекта незавершенного строительства, размеры которого могут быть переданы в масштабе графической части		для изображения применяются условные знаки №6, №7
5	Контур здания, сооружения, объекта незавершенного строительства, размеры которого не могут быть переданы в масштабе графической части		квадрат черного цвета с длиной стороны 3,0 мм
	Контур сооружения, объекта незавершенного строительства, представляющий собой окружность, размеры которой не могут быть переданы в масштабе графической части		круг черного цвета диаметром 3,0 мм
6	Часть контура здания, сооружения, объекта незавершенного строительства: а) образованного проекцией существующего наземного конструктивного элемента здания, сооружения, объекта незавершенного строительства		сплошная линия черного цвета, толщиной 0,2 мм
	б) образованного проекцией вновь образованного наземного конструктивного элемента здания, сооружения, объекта незавершенного строительства		сплошная линия красного цвета толщиной 0,2 мм (допускается линия черного цвета, выделенная маркером красного цвета, шириной до 3,0 мм)
	в) образованного проекцией существующего надземного конструктивного элемента здания, сооружения, объекта незавершенного строительства		штрихпунктирная линия черного цвета толщиной 0,2 мм с длиной штриха 2,0 мм, с интервалом между штрихами и пунктирами 1,0 мм
	г) образованного проекцией вновь образованного надземного конструктивного элемента здания, сооружения, объекта незавершенного строительства		штрихпунктирная линия красного цвета толщиной 0,2 мм с длиной штриха 2,0 мм, с интервалом между штрихами и пунктирами 1,0 мм
	д) образованного проекцией существующего подземного конструктивного элемента здания, сооружения, объекта незавершенного строительства		штрихпунктирная линия черного цвета толщиной 0,2 мм, длиной штриха 2,0 мм, интервалом между штрихами и пунктирами 1,0 мм
	е) образованного проекцией вновь образованного подземного конструктивного элемента здания, сооружения, объекта незавершенного строительства		штрихпунктирная линия красного цвета толщиной 0,2 мм, длиной штриха 2,0 мм, интервалом между штрихами и пунктирами 1,0 мм
7	Характерная точка контура здания		круг черного цвета диаметром 1,0 мм
8	Пункт геодезической основы: а) пункт государственной геодезической сети		равносторонний треугольник со стороной 3,0 мм с точкой внутри
	б) пункт опорной межевой сети		квадрат со стороной 2,0 мм с точкой внутри
9	Точка съемочного обоснования		окружность диаметром 1,0 мм с точкой внутри
10	Направления геодезических построений при создании съемочного обоснования		сплошная линия черного цвета толщиной 0,5 мм
11	Направления геодезических построений при определении координат характерных точек границ земельного участка		сплошная линия черного цвета со стрелкой толщиной 0,2 мм

Схема геодезических построений

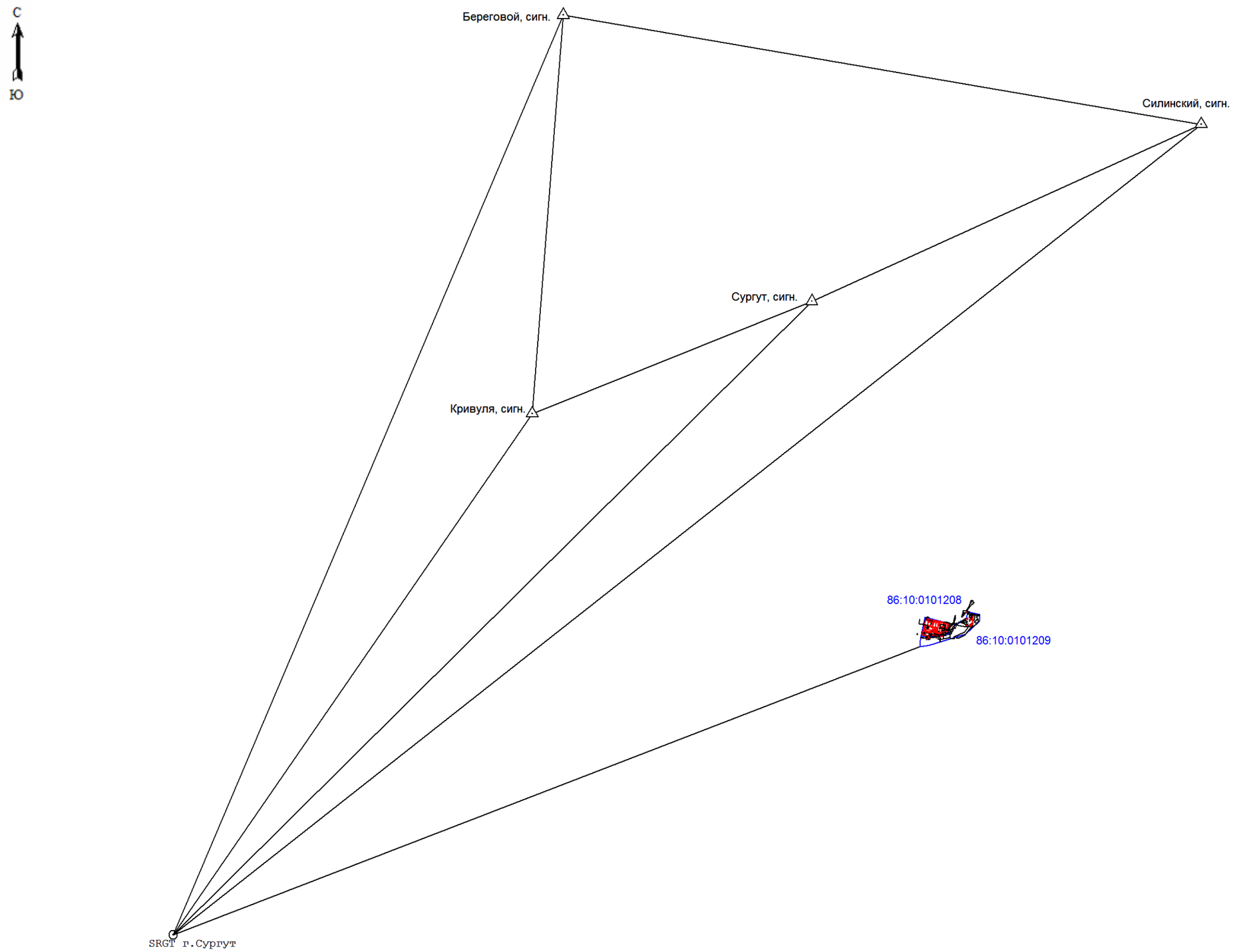

Условные обозначения:

№ п/п	Название условного знака	Изображение	Описание изображения
1	**2**	**3**	**4**
1	Границы земельного участка		для изображения применяются условные знаки №2, №3
2	Часть границы земельного участка: а) существующая часть границы		сплошная линия черного цвета толщиной 0,2 мм
	б) вновь образованная или уточненная часть границы		сплошная линия красного цвета толщиной 0,2 мм (допускается линия черного цвета, выделенная маркером красного цвета, шириной до 3,0 мм)
3	Характерная точка границы земельного участка		круг черного цвета диаметром 1,5 мм
4	Контур здания, сооружения, объекта незавершенного строительства, размеры которого могут быть переданы в масштабе графической части		для изображения применяются условные знаки №6, №7
5	Контур здания, сооружения, объекта незавершенного строительства, размеры которого не могут быть переданы в масштабе графической части		квадрат черного цвета с длиной стороны 3,0 мм
	Контур сооружения, объекта незавершенного строительства, представляющий собой окружность, размеры которой не могут быть переданы в масштабе графической части		круг черного цвета диаметром 3,0 мм
6	Часть контура здания, сооружения, объекта незавершенного строительства: а) образованного проекцией существующего наземного конструктивного элемента здания, сооружения, объекта незавершенного строительства		сплошная линия черного цвета, толщиной 0,2 мм
	б) образованного проекцией вновь образованного наземного конструктивного элемента здания, сооружения, объекта незавершенного строительства		сплошная линия красного цвета толщиной 0,2 мм (допускается линия черного цвета, выделенная маркером красного цвета, шириной до 3,0 мм)
	в) образованного проекцией существующего надземного конструктивного элемента здания, сооружения, объекта незавершенного строительства		штрихпунктирная линия черного цвета толщиной 0,2 мм с длиной штриха 2,0 мм, с интервалом между штрихами и пунктирами 1,0 мм
	г) образованного проекцией вновь образованного надземного конструктивного элемента здания, сооружения, объекта незавершенного строительства		штрихпунктирная линия красного цвета толщиной 0,2 мм с длиной штриха 2,0 мм, с интервалом между штрихами и пунктирами 1,0 мм
	д) образованного проекцией существующего подземного конструктивного элемента здания, сооружения, объекта незавершенного строительства		штрихпунктирная линия черного цвета толщиной 0,2 мм, длиной штриха 2,0 мм, интервалом между штрихами и пунктирами 1,0 мм
	е) образованного проекцией вновь образованного подземного конструктивного элемента здания, сооружения, объекта незавершенного строительства		штрихпунктирная линия красного цвета толщиной 0,2 мм, длиной штриха 2,0 мм, интервалом между штрихами и пунктирами 1,0 мм
7	Характерная точка контура здания		круг черного цвета диаметром 1,0 мм
8	Пункт геодезической основы: а) пункт государственной геодезической сети		равносторонний треугольник со стороной 3,0 мм с точкой внутри
	б) пункт опорной межевой сети		квадрат со стороной 2,0 мм с точкой внутри
9	Точка съемочного обоснования		окружность диаметром 1,0 мм с точкой внутри
10	Направления геодезических построений при создании съемочного обоснования		сплошная линия черного цвета толщиной 0,5 мм
11	Направления геодезических построений при определении координат характерных точек границ земельного участка		сплошная линия черного цвета со стрелкой толщиной 0,2 мм

АКТ
СОГЛАСОВАНИЯ МЕСТОПОЛОЖЕНИЯ ГРАНИЦ ЗЕМЕЛЬНЫХ УЧАСТКОВ
ПРИ ВЫПОЛНЕНИИ КОМПЛЕКСНЫХ КАДАСТРОВЫХ РАБОТ

86:10:0101208, 86:10:0101209

(номер кадастрового квартала (номера смежных кадастровых кварталов), являющегося (являющихся) территорией, на которой выполняются комплексные кадастровые работы)

				Всего листов 3	Лист N 1
N п/п	Обозначение характерной точки или части границы	Отметка о согласовании (согласовано/спорное)	Кадастровые номера или обозначения смежных земельных участков	Сведения о лице, представившем возражения	Реквизиты вступившего в законную силу судебного акта
1	2	3	4	5	6
1	н1у-н3у		86:10:0101208:ЗУ1, 86:10:0101208:ЗУ21		
2	н3у-н4у		86:10:0101208:ЗУ1, 86:10:0101208:ЗУ17		
3	н4у-н7у		86:10:0101208:ЗУ1, 86:10:0101208:ЗУ24		
4	н10у-н11у		86:10:0101208:ЗУ1, 86:10:0101208:ЗУ18		
5	н11у-н12у, н13у-н1у		86:10:0101208:ЗУ1, 86:10:0101208:ЗУ20		
6	н12у-н13у		86:10:0101208:ЗУ1, 86:10:0101208:ЗУ26		
7	н11у-н215у		86:10:0101208:ЗУ18, 86:10:0101208:ЗУ20		
8	н215у-н213у		86:10:0101208:ЗУ18, 86:10:0101208:ЗУ19		
9	н97у-н95у		86:10:0101208:ЗУ19, 86:10:0101208:ЗУ6		
10	н95у-н92у		86:10:0101208:ЗУ20, 86:10:0101208:ЗУ6		
11	н215у-н95у		86:10:0101208:ЗУ19, 86:10:0101208:ЗУ20		
12	н92у-н1у		86:10:0101208:ЗУ21, 86:10:0101208:ЗУ20		
13	н92у-н91у		86:10:0101208:ЗУ6, 86:10:0101208:ЗУ21		
14	35-н36у		86:10:0101208:ЗУ6, 86:10:0101208:ЗУ5		
15	н36у-н49у		86:10:0101208:ЗУ6, 86:10:0101208:ЗУ3		

16	н3у-н135у		86:10:0101208:ЗУ21, 86:10:0101208:ЗУ5		
17	7-н166у		86:10:0101208:ЗУ17, 86:10:0101208:ЗУ21		
18	н135у-н78у		86:10:0101208:ЗУ21, 86:10:0101208:ЗУ9		
19	н36у-н41у		86:10:0101208:ЗУ5, 86:10:0101208:ЗУ3		
20	н41у-н24у		86:10:0101208:ЗУ4, 86:10:0101208:ЗУ5		
21	н77у-н25у		86:10:0101208:ЗУ5, 86:10:0101208:ЗУ7		
22	н52у-н57у		86:10:0101208:ЗУ8, 86:10:0101208:ЗУ4		
23	н57у-н111у		86:10:0101208:ЗУ8, 86:10:0101208:ЗУ27		
24	н22у-н16у		86:10:0101208:ЗУ27, 86:10:0101208:ЗУ2		
25	н24у-н22у		86:10:0101208:ЗУ2, 86:10:0101208:ЗУ4		
26	н25у-н24у		86:10:0101208:ЗУ2, 86:10:0101208:ЗУ5		
27	н25у-н34у		86:10:0101208:ЗУ2, 86:10:0101208:ЗУ7		
28	н34у-н14у		86:10:0101208:ЗУ2, 86:10:0101208:ЗУ12		
29	н78у-н77у		86:10:0101208:ЗУ5, 86:10:0101208:ЗУ9		
30	н77у-н102у		86:10:0101208:ЗУ9, 86:10:0101208:ЗУ7		
31	н102у-25		86:10:0101208:ЗУ7, 86:10:0101208:ЗУ10		
32	27-н100у		86:10:0101208:ЗУ7, 86:10:0101208:ЗУ11		
33	н100у-н34у		86:10:0101208:ЗУ7, 86:10:0101208:ЗУ12		
34	н100у-11		86:10:0101208:ЗУ12, 86:10:0101208:ЗУ11		
35	9-н146у		86:10:0101208:ЗУ12, 86:10:0101208:ЗУ13		
36	26-14		86:10:0101208:ЗУ10, 86:10:0101208:ЗУ11		
37	н102у-н122у		86:10:0101208:ЗУ10, 86:10:0101208:ЗУ9		

38	н122у-н137у		86:10:0101208:ЗУ10, 86:10:0101208:ЗУ16		
39	н137у-н139у		86:10:0101208:ЗУ10, 86:10:0101208:ЗУ22		
40	н135у-н119у		86:10:0101208:ЗУ9, 86:10:0101208:ЗУ17		
41	н119у-н122у		86:10:0101208:ЗУ9, 86:10:0101208:ЗУ16		
42	н4у-н207у		86:10:0101208:ЗУ24, 86:10:0101208:ЗУ17		
43	н190у-н200у		86:10:0101208:ЗУ17, 86:10:0101208:ЗУ15		
44	н200у-н119у		86:10:0101208:ЗУ7, 86:10:0101208:ЗУ16		
45	н200у-н198у		86:10:0101208:ЗУ16, 86:10:0101208:ЗУ15		
46	н198у-н137у		86:10:0101208:ЗУ16, 86:10:0101208:ЗУ22		
47	н198у-н194у		86:10:0101208:ЗУ15, 86:10:0101208:ЗУ22		
48	3-н184у		86:10:0101208:ЗУ15, 86:10:0101208:ЗУ14		
49	н188у-н172у		86:10:0101208:ЗУ14, 86:10:0101208:ЗУ23		
50	н172у-7		86:10:0101208:ЗУ14, 86:10:0101208:ЗУ13		
51	н172у-н170у, н167у-н166у		86:10:0101208:ЗУ13, 86:10:0101208:ЗУ23		
52	н170у-н167у		86:10:0101208:ЗУ23, 86:10:0101208:ЗУ25		
53	н12у-н13у		86:10:0101208:ЗУ26, 86:10:0101208:ЗУ20		
54	н170у-н167у		86:10:0101208:ЗУ25, 86:10:0101208:ЗУ13		

Председатель согласительной комиссии: _____ Шмидт В. Э.

м.п. (подпись) (фамилия, инициалы)

МУНИЦИПАЛЬНОЕ ОБРАЗОВАНИЕ
ГОРОД ОКРУЖНОГО ЗНАЧЕНИЯ СУРГУТ

ГОРОДСКАЯ ДУМА

РЕШЕНИЕ

«28» июня 2005 г. № 475-III ГД

Об утверждении Правил землепользования и застройки на территории города Сургута

1. Утвердить Правила землепользования и застройки на территории города Сургута согласно приложению.

2. Действие настоящих Правил распространяется на отношения, возникшие после вступления их в силу.

3. Администрации города привести нормативные правовые акты в соответствие с Правилами землепользования и застройки на территории города Сургута.

4. Контроль за выполнением настоящего решения возложить на депутата городской Думы Татарчука В.Г., заместителей главы Администрации города Марана В.Л., Маркова Р.И.

Глава города А.Л. Сидоров

МУНИЦИПАЛЬНОЕ ОБРАЗОВАНИЕ
ГОРОДСКОЙ ОКРУГ ГОРОД СУРГУТ

ДУМА ГОРОДА СУРГУТА

РЕШЕНИЕ

Принято на заседании Думы 17 февраля 2016 года
№ 838-V ДГ

О внесении изменений в решение городской Думы от 28.06.2005 № 475-III ГД «Об утверждении Правил землепользования и застройки на территории города Сургута»

В соответствии с Градостроительным кодексом Российской Федерации, Уставом муниципального образования городской округ город Сургут Ханты-Мансийского автономного округа – Югры, учитывая результаты публичных слушаний (протокол от 23.06.2015 № 142), заключение и рекомендации комиссии по градостроительному зонированию, Дума города РЕШИЛА:

Внести в решение городской Думы от 28.06.2005 № 475-III ГД «Об утверждении Правил землепользования и застройки на территории города Сургута» (в редакции от 30.06.2015 № 737-V ДГ) изменения, изложив приложение к решению в редакции согласно приложению к настоящему решению.

Председатель Думы города
_____ С.А. Бондаренко
«20» февраля 2016 г.

Глава города
_____ Д.В. Попов
«26» февраля 2016 г.

Дума города

Администрация г. Сургута
№ 01-19-167/16-17-0
от 03.03.2016

ДАиП

МУНИЦИПАЛЬНОЕ ОБРАЗОВАНИЕ
ГОРОДСКОЙ ОКРУГ ГОРОД СУРГУТ

АДМИНИСТРАЦИЯ ГОРОДА

ПОСТАНОВЛЕНИЕ

«23» 04 2019 г. № 2774

Об утверждении проекта
межевания территории
микрорайона 28А города Сургута

В соответствии со ст.45, 46 Градостроительного кодекса Российской Федерации, Уставом муниципального образования городской округ город Сургут, учитывая заключение по результатам публичных слушаний:

1. Утвердить проект межевания территории микрорайона 28А города Сургута согласно приложению.

2. Управлению документационного и информационного обеспечения разместить настоящее постановление на официальном портале Администрации города.

3. Муниципальному казенному учреждению «Наш город» опубликовать настоящее постановление в средствах массовой информации.

4. Контроль за выполнением постановления возложить на заместителя Главы города Кривцова Н.Н.

Глава города В.Н. Шувалов

Тюменская область Ханты-Мансийский автономный округ - Югра муниципальное образование городской округ город Сургут
Администрация города

Приложение
к постановлению
Администрации города
от 23.04.2019 № 2774

Проект межевания территории микрорайона 28А города Сургута
Основной чертеж проекта межевания, М 1:1000

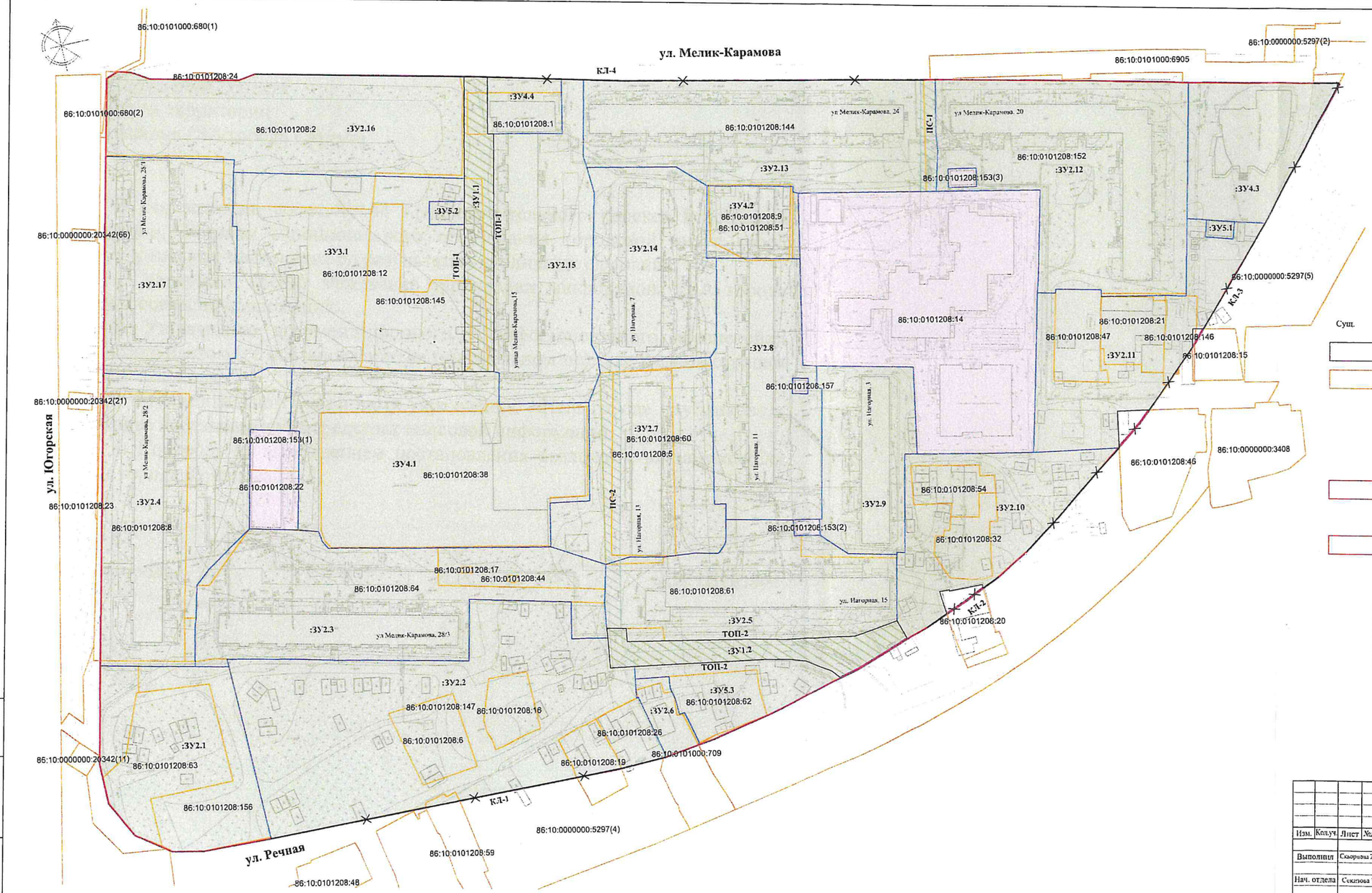

Условные обозначения:

Сущ.	Проект	
		ГРАНИЦЫ
		Границы существующих элементов планировочной структуры
		Границы существующих земельных участков
		Границы образуемых земельных участков
		Зон действия публичных сервитутов
		ЛИНИИ ГРАДОСТРОИТЕЛЬНОГО РЕГУЛИРОВАНИЯ
		Красные линии, утвержденные в составе проекта планировки
		Границы территорий общего пользования, предлагаемые к установлению
		Красные линии, предлагаемые к отмене
		ЗЕМЕЛЬНЫЕ УЧАСТКИ
		Сохраняемые
		Образуемые
		Образуемые земельные участки, которые будут отнесены к территориям общего пользования
:ЗУ1.1		Условные номера образуемых земельных участков
КЛ-1		Маркировочное обозначение красных линий, устанавливаемых (изменяемых) проектом межевания
ТОП-1		Маркировочное обозначение границ образуемых территорий общего пользования

						30-2017-ППМТ		
Изм.	Кол.уч.	Лист	№док.	Подпись	Дата	Проект межевания микрорайона 28А в г. Сургуте		
Выполнил		Скворцова Ж.А.			12.18	Проект межевания территории	Стадия	Лист	Листов
Нач. отдела		Секизова Т.Н.			12.18			1	
						Чертеж межевания территории (основная часть), М 1:1000	ООО "Управляющая компания "ДонГИС"		

Изм. № подл.	Подп. и дата	Взам. инв. №

ОБЩЕСТВО С ОГРАНИЧЕННОЙ ОТВЕТСТВЕННОСТЬЮ

«Управляющая компания «ДонГИС»

ВЫПОЛНЕНИЕ РАБОТ ПО РАЗРАБОТКЕ ПРОЕКТОВ МЕЖЕВАНИЯ МИКРОРАЙОНОВ В ГОРОДЕ СУРГУТЕ

МИКРОРАЙОН 28А

ПРОЕКТ МЕЖЕВАНИЯ ТЕРРИТОРИИ

ТЕКСТОВАЯ ЧАСТЬ

30/17-ПМ

г. Ростов-на-Дону, 2018г.

Заказчик – Департамент архитектуры и градостроительства Администрации г. Сургут
Подрядчик – ООО «УК «ДонГИС»

ВЫПОЛНЕНИЕ РАБОТ ПО РАЗРАБОТКЕ ПРОЕКТОВ МЕЖЕВАНИЯ МИКРОРАЙОНОВ В ГОРОДЕ СУРГУТЕ

МИКРОРАЙОН 28А

ПРОЕКТ МЕЖЕВАНИЯ ТЕРРИТОРИИ

ТЕКСТОВАЯ ЧАСТЬ

Управляющий В.Т. Замиховский

Специалист Ж.А. Скворцова

Состав проекта:

Проект межевания территории микрорайона 28А		Примечания
1.	Основная часть проекта межевания	-
1.1.	Текстовая часть проекта межевания	Сшив
1.2.	Чертеж межевания территории (основная часть), М1:1000	Лист 1
2.	Материалы по обоснованию проекта межевания территории	-
2.1.	Чертеж межевания территории (материалы по обоснованию), М 1:1000	Лист 2

Содержание:

Основная часть проекта межевания территории (утверждаемая часть)		
Текстовая часть проекта межевания территории		
1	Общие положения основной части проекта межевания территории	Стр. 5
2	Перечень и сведения о площади образуемых земельных участков, в том числе возможные способы их образования	9
3	Приложение к текстовой части проекта межевания	18

ОСНОВНАЯ ЧАСТЬ ПРОЕКТА МЕЖЕВАНИЯ ТЕРРИТОРИИ
(УТВЕРЖДАЕМАЯ ЧАСТЬ)

ТЕКСТОВАЯ ЧАСТЬ ПРОЕКТА МЕЖЕВАНИЯ ТЕРРИТОРИИ

1. Общие положения проекта межевания территории

Основания подготовки проекта межевания территории

Подготовка проекта межевания территории осуществляется на основании:

1) муниципального контракта от 16.08.2017г. №30;

2) постановления администрации города Сургута от 12.04.2017г. № 2697 «О разработке проектов межевания территорий застроенных микрорайонов города Сургута»;

3) генерального плана муниципального образования городского округа город Сургут, утвержденного решением Думы города Сургута от 18.04.2017 №107-VI ДГ;

4) правил землепользования и застройки муниципального образования городского округа город Сургут, утвержденных решением Думы города Сургута от 28.06.2005 №475-III ГД;

Подготовка проекта межевания территории микрорайона 28А осуществляется в соответствии:

1) с градостроительным кодексом Российской Федерации от 29.12.2004 №190-ФЗ (далее - ГрК РФ);

2) с земельным кодексом Российской Федерации от 25.10.2001 №136-ФЗ (далее - ЗК РФ);

3) с нормативами градостроительного проектирования:

- региональными нормативами градостроительного проектирования Ханты-Мансийского автономного округа – Югры (далее-РНГП-Югры), утвержденными приказом Департамента строительства Ханты-Мансийского автономного округа – Югры от 29.12.2014 № 534н;

- местными нормативами градостроительного проектирования муниципального образования городской округ город Сургут, утвержденные решением Думы города Сургута от 07.05.2015 №695-VДГ (далее-ПЗЗ).

4) с требованиями технических регламентов;

5) с требованиями сводов правил;

6) с учетом материалов и результатов инженерных изысканий;

7) с учетом границ территорий объектов культурного наследия, включенных в единый государственный реестр объектов культурного наследия (памятников истории и культуры) народов Российской Федерации, границ территорий выявленных объектов культурного наследия;

8) с учетом границ зон с особыми условиями использования территорий.

Подготовка проекта межевания территории осуществляется с учетом ранее разработанной документации:

1) проект планировки улично-дорожной сети города Сургута, утвержденный постановлением Администрации города Сургута от 20.07.2015 №5044, в редакции постановления Администрации города Сургута от 26.01.2017 №463;

2) существующими проектами объектов, находящихся в стадии проектирования и строительства.

Цели и задачи подготовки проекта межевания территории

Подготовка проекта межевания территории осуществляется в целях: установления границ территорий общего пользования, установления границ земельных участков под существующими объектами капитального строительства, установления границ незастроенных земельных участков (планируемых для жилищного строительства, размещения объектов социальной и инженерной инфраструктур и других объектов).

Задачами разработки проекта межевания застроенного микрорайона является обеспечение следующих требований:

1) анализ фактического землепользования в районе проектирования;

2) определение в соответствии с нормативными требованиями площадей земельных участков исходя из фактически сложившейся планировочной структуры района проектирования;

3) формирование границ застроенных земельных участков с учетом функционального назначения объектов застройки в территориальной зоне;

4) обеспечение условий эксплуатации объектов, расположенных в районе проектирования в границах формируемых земельных участков;

5) установление границ незастроенных земельных участков с учетом планируемого размещения объектов капитального строительства по виду разрешенного использования в территориальной зоне

6) обеспечение территорий, подлежащих межеванию, актуальными инженерными изысканиями;

7) обеспечение публичности и открытости градостроительных решений, в том числе размещение данных на интерактивной карте территории в границах элементов планировочной структуры (застроенных микрорайонов) города Сургута.

Подготовка проекта межевания осуществляется в виде отдельного документа. В соответствии с частью 5 статьи 41 ГрК РФ целями подготовки проекта межевания территории без подготовки проекта планировки территории являются:

1) установление, изменение, отмена красных линий для застроенных территорий, в границах которых не планируется размещение новых объектов капитального строительства;

2) установление, изменение, отмена красных линий в связи с образованием и (или) изменением земельного участка, расположенного в границах территории,

применительно к которой не предусматривается осуществление деятельности по комплексному и устойчивому развитию территории, при условии, что такие установление, изменение, отмена влекут за собой исключительно изменение границ территории общего пользования.

2. Перечень и сведения о площади образуемых земельных участков, в том числе возможные способы их образования

Проектируемая территория ограничена элементами улично-дорожной сети города. С севера – ул. Мелик-Карамова; с запада – ул. Югорская; с юга – ул. Речная, с востока – ул. Речная.

Анализ сложившейся структуры землепользования

Проектом межевания территории предусмотрено образование земельных участков в границах элементов планировочной структуры, застроенных многоквартирными домами.

В результате анализа сложившейся структуры землепользования выявлены следующие условия проведения градостроительного межевания:

1) Выявлены не разграниченные земли государственной собственности;

2) Определены условия и необходимость установления границ территорий общего пользования и публичных сервитутов, обеспечивающих доступность объектов социального обслуживания для жителей микрорайона.

В соответствии с ранее утвержденной документацией по планировке территории, на внутримикрорайонной территории предполагается размещение детского сада на 200 мест, в отношении которого, предлагается организовать доступность с территории общего пользования.

В соответствии с приложением к Постановлению администрации города Сургута № 5222 от 13.07.2016 на внутримикрорайонной территории не расположены нестационарные торговые объекты, включенные в схему размещения нестационарных объектов на территории муниципального образования городской округ город Сургут.

Решения по организации территорий общего пользования

Проектом межевания предусмотрено образование земельных участков под внутримикрорайонные проезды общего пользования: ЗУ1.1.

Решения по организации публичных сервитутов

Установление публичного сервитута - ПС-1 проектом межевания предлагается в целях обеспечения доступности территории Учреждения дошкольного, дополнительного и общего образования детей (кадастровый номер 86:10:0101208:14).

Установление публичного сервитута - ПС-2 проектом межевания предлагается в целях обеспечения доступности территории многоквартирных жилых домов по ул. Нагорна, 7 и ул. Мелик Карамова,15.

Решения по красным линиям

Проектом межевания предлагается корректировка красных линий, ранее установленных документацией по планировке территории улично-дорожной сети города:

1) Участок красной линии КЛ-1, КЛ-2, КЛ-3 по ул. Речная;

2) Участок красной линии КЛ-4 по ул. Мелик-Карамова.

Решения по образуемым земельным участкам

В проекте межевания территории, в соответствии со статьей 43 Градостроительного кодекса РФ, определено местоположение образуемых земельных участков, в том числе тех, которые будут относиться к территориям общего пользования, указаны сведения о площади, возможные способы их образования, а также виды разрешенного использования.

Таблица 1.

Перечень и сведения о площади образуемых земельных участков, в том числе возможные способы их образования

Образуемые земельные участки												
№ п/п	Условный номер образуемого земельного участка, кадастровый номер изменяемого, сохраняемого участка	Площадь, м2			Адрес участка	Кадастровый номер исходного земельного участка (при наличии)	Статус записи о исходном (сохраняемом) ЗУ по справочнику	Вид разрешенного использования по документу	Фактическое использование	Вид разрешенного использования по проекту межевания	Возможные способы образования**	Цель образования
		Существующая	Расчетная*	Проектная								
Земельные участки общего пользования												
1.	:ЗУ1.1	-	-	1556	мкр 28А	-	-	-	местный проезд	Земельные участки (территории) общего пользования. Код 12.0	Образуется в результате преобразования частей земельных участков 86:10:0101208:1 (:1/п1), 86:10:0101208:12 (:12/п1), 86:10:0101208:145 (:145/п2), земель государственной собственности (:Т/п35), (:Т/п39) возможными способами раздела, объединения, перераспределения	Под благоустройство, проезды общего пользования общего пользования (подъезд к детскому саду на 200 мест по проекту планировки)
2.	:ЗУ1.2	-	-	1443	мкр 28А	-	-	-	местный проезд	Земельные участки (территории) общего пользования. Код 12.0	Образуется из земель государственной собственности (:Т/п10)	Под благоустройство, проезды общего пользования общего пользования
Земельные участки объектов жилой застройки												

3.	:ЗУ2.1	2014	-	4828	квартал 28А	86:10:0101208:156	Временный 02.04.2015	для строительства 16-этажного жилого дома в квартале 28А	существующее благоустройство и озеленение	Многоэтажная жилая застройка (высотная застройка). Код 2.6	Образуется в результате преобразования земельного участка 86:10:0101208:63 (:63), части земельного участка 86:10:0101208:23 (:23/п1), земель государственной собственности (:Т/п41), возможными способами раздела, объединения, перераспределения	Образование земельного участка для жилого дома
		2191			ул Югорская, квартал 28А	86:10:0101208:63	Учтенный 03.08.2011	под строительство 14-17-этажного жилого дома со встроенными помещениями	нежилые сооружения			
4.	:ЗУ2.2	10000	-	11885	квартал 28А, улица Нагорная	86:10:0101208:147	Учтенный 05.07.2013	для строительства гостиницы	малоэтажная застройка	Многоэтажная жилая застройка (высотная застройка). Код 2.6	Образуется в результате преобразования земельных участков 86:10:0101208:6 (:6), 86:10:0101208:16 (:16), 86:10:0101208:26 (:26), частей земельных участков 86:10:0101208:19 (:19/п1), 86:10:0101208:59 (:59/п1), 86:10:0101208:147 (:147/п1), земель государственной собственности (:Т/п24), (:Т/п25), возможными способами раздела, объединения, перераспределения	Образование земельного участка для размещения жилой застройки
		900			мкр 28А	86:10:0101208:6	Ранее учтенный 21.12.2003	под артезианскую скважину №8	свободен от капитальной застройки			
		524			ул Речная, 25	86:10:0101208:26	Ранее учтенный 21.12.2003	под жилой дом	жилой дом			
5.	:ЗУ2.3	6060	4853	7511	ул Мелик-Карамова, 28/3	86:10:0101208:64	Учтенный 14.09.2011	под многоквартирный жилой дом	5-этажный жилой дом	Среднеэтажная жилая застройка. Код 2.5	Образуется в результате преобразования земельных участков 86:10:0101208:17(:17), 86:10:0101208:44 (:44), части земельного участка	Образование земельного участка под существующим жилым домом

		12			ул Нагорная, сооружение 15	86:10:0101208:17	Ранее учтенный 20.03.2003	для размещения временного объекта-торгового киоска	свободен от застройки		86:10:0101208:64(:64/п3), земель государственной собственности (:Т/п5), (:Т/п6), (:Т/п7), (:Т/п22), (:Т/п28) возможными способами раздела, объединения, перераспределения	
		13			мкр 28	86:10:0101208:44	Ранее учтенный 03.04.2006	под торговый киоск	свободен от застройки			
6.	:ЗУ2.4	363	4642	7417	ул Мелик-Карамова, сооружение 28/2	86:10:0101208:8	Ранее учтенный 20.03.2003	для размещения магазина Хозтовары	5-этажный жилой дом	Среднеэтажная жилая застройка. Код 2.5	Образуется в результате преобразования частей земельных участков 86:10:0101208:8 (:8/п1), 86:10:0101208:64 (:64/п1), земель государственной собственности (:Т/п3), (:Т/п4) возможными способами раздела, объединения, перераспределения	Образование земельного участка под существующим жилым домом
7.	:ЗУ2.5	4771	5991	5096	ул Нагорная, 15	86:10:0101208:61	Учтенный 02.02.2011	под многоквартирный жилой дом	5-этажный жилой дом	Среднеэтажная жилая застройка. Код 2.5	Образуется в результате преобразования земельного участка 86:10:0101208:61 (:61), части земельного участка 86:10:0101208:60 (:60/п1), земель государственной собственности (:Т/п8), (:Т/п9), возможными способами раздела, объединения, перераспределения	Образование земельного участка под существующим жилым домом
8.	:ЗУ2.6	1078	-	507	ул Речная, 23	86:10:0101000:709	Учтенный 06.10.2011	под жилой дом	жилой дом	Для индивидуального жилищного строительства. Код 2.1	Образуется из земель государственной собственности (:Т/п27)	Образование земельного участка под существующим жилым домом

9.	:ЗУ2.7	4056	4406	5054	ул Нагорная, 13	86:10:0101208:60	Учтенный 05.10.2010	под многоквартирный жилой дом	5-этажный жилой дом	Среднеэтажная жилая застройка. Код 2.5	Образуется в результате преобразования частей земельных участков 86:10:0101208:5 (:5/п1), 86:10:0101208:60 (:60/п2), земель государственной собственности (:Т/п14), (:Т/п15) возможными способами раздела, объединения, перераспределения	Образование земельного участка под существующим жилым домом
10.	:ЗУ2.8	-	5052	4795	ул Нагорная, 11	-	-	-	5-этажный жилой дом	Среднеэтажная жилая застройка. Код 2.5	Образуется в результате преобразования части земельного участка 86:10:0101208:9 (:9/п2), земель государственной собственности (:Т/п11), возможным способом перераспределения	Образование земельного участка под существующим жилым домом
11.	:ЗУ2.9	-	4420	3096	ул Нагорная, 3	-	-	-	5-этажный жилой дом	Среднеэтажная жилая застройка. Код 2.5	Образуется из земель государственной собственности (:Т/п1)	Образование земельного участка под существующим жилым домом
12.	:ЗУ2.10	644	-	4189	ул Нагорная, 5Б	86:10:0101208:32	Учтенный 11.06.2009	под индивидуальный жилой дом	жилой дом	Многоэтажная жилая застройка (высотная застройка). Код 2.6	Образуется в результате преобразования земельных участков 86:10:0101208:32(:32), 86:10:0101208:54 (:54), земель государственной собственности (:Т/п18), возможными способами объединения, перераспределения	Образование земельного участка для размещения жилой застройки
		602			ул Нагорная, 5 В	86:10:0101208:54	Учтенный 25.03.2010	под жилой дом	жилой дом			
13.	:ЗУ2.11	818	-	4666	ул Нагорная, 8	86:10:0101208:47	Ранее учтенный 02.02.2007	для индивидуального жилищного строительства и личного подсобного хозяйства	жилой дом	Многоэтажная жилая застройка (высотная застройка). Код 2.6	Образуется в результате преобразования земельных участков 86:10:0101208:21 (:21), 86:10:0101208:47 (:47), частей земельных участков 86:10:0101208:146	Образование земельного участка для размещения жилой застройки

		818			ул Нагорная, 6, кв.2	86:10:0101208:21	Ранее учтенный 21.12.2003	для индивидуального жилищного строительства и личного подсобного хозяйства	жилой дом		(:146/п1), 86:10:0101208:152 (:152/п1), земель государственной собственности (:Т/п30), (:Т/п31), (:Т/п32), возможными способами раздела, объединения, перераспределения	
		411			улица.Нагорная, дом 6, квартира 1	86:10:0101208:146	Учтенный 18.04.2013	под жилой дом	жилой дом			
14.	:ЗУ2.12	8142	3336	7937	улица Мелик-Карамова, 20	86:10:0101208:152	Учтенный 07.05.2014	под 5-этажный многоквартирный жилой дом	5-этажный жилой дом	Среднеэтажная жилая застройка. Код 2.5	Образуется в результате преобразования части земельного участка 86:10:0101208:152 (:152/п4), земель государственной собственности (:Т/п29), возможным способом перераспределения	Образование земельного участка под существующим жилым домом
15.	:ЗУ2.13	6563	8878	6805	улица Мелик-Карамова, 24	86:10:0101208:144	Учтенный 20.11.2012	Под 5-этажный многоквартирный жилой дом	5-этажный жилой дом	Среднеэтажная жилая застройка. Код 2.5	Образуется в результате преобразования частей земельных участков 86:10:0101208:9 (:9/п3), 86:10:0101208:144 (:144/п1), 86:10:0101208:152 (:152/п2), земель государственной собственности (:Т/п33) возможными способами раздела, объединения, перераспределения	Образование земельного участка под существующим жилым домом
16.	:ЗУ2.14	-	5026	4242	ул Нагорная, 7	-	-	-	5-этажный жилой дом	Среднеэтажная жилая застройка. Код 2.5	Образуется из земель государственной собственности (:Т/п13)	Образование земельного участка под существующим жилым домом

17.	:ЗУ2.15	-	4747	5224	улица Мелик-Карамова, 15	-	-	-	5-этажный жилой дом	Среднеэтажная жилая застройка. Код 2.5	Образуется в результате преобразования части земельного участка 86:10:0101208:144 (:144/п2), земель государственной собственности (:Т/п34), возможным способом перераспределения	Образование земельного участка под существующим жилым домом
18.	:ЗУ2.16	7105	-	6231	мкр 28А	86:10:0101208:2	Ранее учтенный 26.04.2006	для окончания строительства 8-этажного жилого дома со встроенными объектами соцкультбыта и гостиничным комплексом на 154 места	строящийся жилой дом	Многоэтажная жилая застройка (высотная застройка). Код 2.6	Образуется в результате преобразования части земельного участка 86:10:0101208:2 (:2/п3), земель государственной собственности (:Т/п20), (:Т/п21) возможным способом перераспределения	Образование земельного участка для размещения жилой застройки
19.	:ЗУ2.17	-	4732	5321	ул Мелик-Карамова, 28/1	-	-	-	5-этажный жилой дом	Среднеэтажная жилая застройка. Код 2.5	Образуется в результате преобразования части земельного участка 86:10:0101208:2 (:2/п2), земель государственной собственности (:Т/п19), возможным способом перераспределения	Образование земельного участка под существующим жилым домом
Земельные участки объектов социального обслуживания												
20.	:ЗУ3.1	9300	7000	8314	ул Мелик-Карамова	86:10:0101208:12	Ранее учтенный 20.03.2003	для проектирования 5-ти этажного жилого дома	малоэтажная застройка	Дошкольное, начальное и среднее общее образование. Код 3.5.1	Образуется в результате преобразования частей земельных участков 86:10:0101208:2 (:2/п1), 86:10:0101208:12 (:12/п2), (:12/п3), 86:10:0101208:145 (:145/п1), земель государственной собственности (:Т/п36), (:Т/п37), (:Т/п38) возможными способами раздела, объединения, перераспределения	Образование земельного участка для детского сада на 200 мест (по проекту планировки)

Земельные участки объектов административно-бытового обслуживания												
21.	:ЗУ4.1	6491	-	8830	мкр 28А	86:10:01 01208:38	Ранее учтенный 03.06.2003	для окончания строительства гаражных боксов	ПГСК N 62 "Речник", подземные гаражи ГСК N44	Объекты гаражного назначения. Код 2.7.1	Образуется в результате преобразования земельного участка 86:10:0101208:38(:38), земель государственной собственности (:Т/п16), (:Т/п17), возможными способами объединения, перераспределения	Образование земельного участка под существующими гаражами
22.	:ЗУ4.2	1167	-	1249	ул Мелик-Карамова, 24/1	86:10:01 01208:51	Учтенный 28.04.2009	под нежилое здание производственного назначения (участок №2 РТС)	участок N2 СГМУП Горэнерго	Коммунальное обслуживание. Код.3.1	Образуется в результате преобразования частей земельных участков 86:10:0101208:9 (:9/п1), 86:10:0101208:51 (:51/п1), (:51/п2), земель государственной собственности (:Т/п12) возможными способами раздела, объединения, перераспределения	Образование земельного участка для существующего здания СГМУП Горэнерго
23.	:ЗУ4.3	-	-	3009	мкр 28А	-	-	-	гостиничный комплекс "Сургут"	Гостинечное обслуживание. Код 4.7	Образуется в результате преобразования земельного участка 86:10:0101208:18 (:18), части земельного участка 86:10:0101208:152 (:152/п3), земель государственной собственности (:Т/п23), (:Т/п42), возможными способами раздела, объединения, перераспределения	Образование земельного участка для существующего здания гостиничный комплекс "Сургут"
24.	:ЗУ4.4	728	-	775	ул Мелик-Карамова, 26	86:10:01 01208:1	Ранее учтенный 23.11.2006	под магазин "Черный мыс" с размещением помещений для временного проживания и подвального помещения	маг. Черный мыс	Магазины. Код 4.4	Образуется в результате преобразования части земельного участка 86:10:0101208:1 (:1/п2), земель государственной собственности (:Т/п40), возможным способом перераспределения	Уточнение границ земельного участка по фактическому благоустройству и установленным ППТ

												УДС красным линиям
Земельные участки объектов коммунальной инфраструктуры												
25.	:ЗУ5.1	-	-	92	мкр 28А	-	-	-	ТП	Коммунальное обслуживание. Код.3.1	Образуется из земель государственной собственности (:Т/п2)	Образование земельного участка под существующим зданием ТП
26.	:ЗУ5.2	-	-	150		-	-	-	металталлические сооруоружения	Коммунальное обслуживание. Код.3.1	Образуется в результате преобразования части земельного участка 86:10:0101208:12 (:12/п6), возможным способом раздел	Образование земельного участка для размещения-здания ТП
27.	:ЗУ5.3	885	-	1689	ул Реч-Речная, 21	86:10:0101208:62	Учтенный 21.07.2011	под индивидуальный жилой дом	металлические сооружения	Коммунальное обслуживание. Код.3.1	Образуется в результате преобразования земельного участка 86:10:0101208:62 (:62), земель государственной собственности (:Т/п26), возможным способом перераспределения	Образование земельного участка для размещения предприятия коммунального обслуживания населения
Сохраняемые земельные участки												
Земельные участки объектов жилой застройки												
1.	86:10:0101208:14	9795	-	9795	ул. Мелик-Карамова, 20/1	86:10:0101208:14	Ранее учтенный 26.03.2007	Учреждения дошкольного, дополнительного и общего образования детей	Спортивно-оздоровительный блок	-	-	-
Земельные участки объектов коммунальной инфраструктуры												
2.	86:10:0101208:153(2)	Контур земель мельного участка	-	Контур земельного участка	микрорайон 28А	86:10:0101208:153(2)	Учтенный 12.12.2014	под электросетевой комплекс РП-122	ТП-465	-	-	-

3.	86:10:0101208:157	47	-	47	квартал 28А	86:10:0101208:157	Временный 10.09.2015	под трансформаторную подстанцию № 465 (2 БКТП - 630 кВА)	ТП-465	-	-	-
4.	86:10:0101208:153(3)	Контур земельного участка	-	Контур земельного участка	микрорайон 28А	86:10:0101208:153(3)	Учтенный 12.12.2014	под электросетевой комплекс РП-122	ТП-467	-	-	-
5.	86:10:0101208:153(1)	Контур земельного участка	-	Контур земельного участка	микрорайон 28А	86:10:0101208:153(1)	Учтенный 12.12.2014	под электросетевой комплекс РП-122	РП-122	-	-	-
6.	86:10:0101208:22	545	-	545	ул Мелик-Карамова, 28/2	86:10:0101208:22	Ранее учтенный 23.07.2004	для эксплуатации ЦТП-58	ЦТП-58	-	-	-

* Расчетные площади земельных участков под существующими объектами многоквартирной жилой застройки определены в соответствии с Приказом Минземстроя РФ от 26.08.1998 №59 «Об утверждении Методических указаний по расчету нормативных размеров земельных участков в кондоминиумах». Расчетные площади земельных участков под объектами не жилого назначения определены в соответствии с градостроительными регламентами и нормами отвода земельных участков для конкретных видов деятельности.

** В способе образования указываются земельные участки, части земельных участков, а также земли, которые преобразуются при образовании земельных участков. Последовательность преобразования земельных участков, частей земельных участков, земель государственной собственности, возможными способами образования земельных участков, а также этапы таких преобразований уточняются при проведении кадастровых работ. Площади земельных участков, частей земельных участков, земель государственной собственности, преобразуемых в результате образования возможными способами образуемых земельных участков указаны в приложении к текстовой части проекта межевания.

3. Приложение к текстовой части проекта межевания

1. Перечень координат характерных точек границ образуемых земельных участков:

Схема расположения образуемого земельного участка :ЗУ1.1 на кадастровом плане территории в пределах кадастрового квартала 86:10:0101208

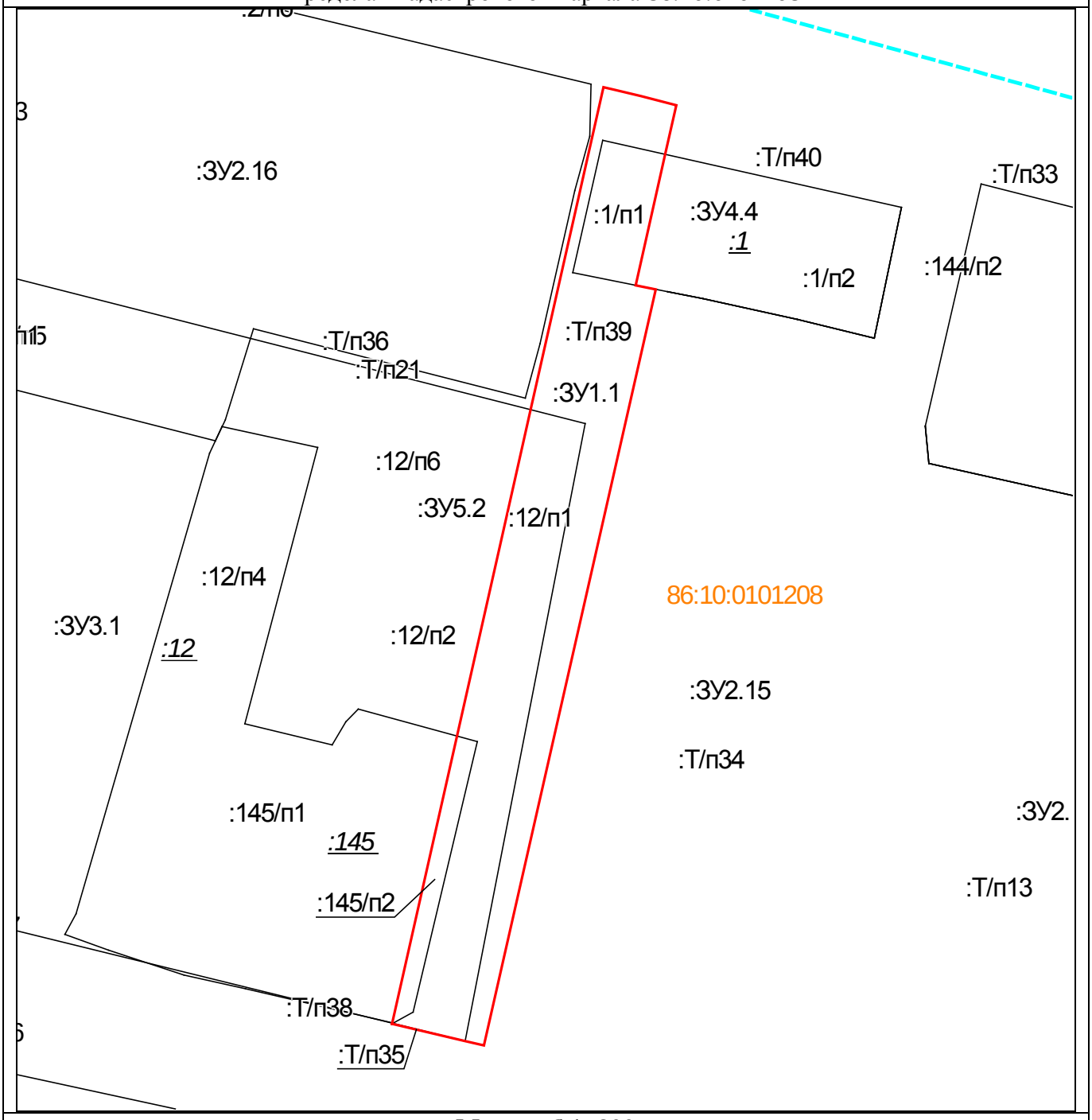

Масштаб 1: 800

Условные обозначения:

	– существующие границы земельных участков, имеющиеся в ЕГРН сведения о которых достаточны для определения их местоположения,
	– образованная граница земельного участка, сведения о которой достаточны для определения ее местоположения

Площадь образуемого земельного участка: 1556 кв.м.
:ЗУ1.1= :1/п1 + :12/п1+ :145/п2 + :Т/п35 + :Т/п39
:ЗУ1.1= 153,85+634,25+99,01+0,53+668,41=1556 кв.м.

Условный номер образуемого земельного участка:	**:ЗУ1.1**	Площадь образуемого земельного участка, м^2:	1556

Точка, №	X	Y	Точка, №	X	Y
1	980996,69	3575766,15	8	981119,15	3575804,07
2	981059,05	3575780,24	9	981112,61	3575802,60
3	981068,81	3575782,45	10	981095,14	3575798,65
4	981078,57	3575784,65	11	981094,60	3575801,34
5	981121,56	3575794,36	12	980993,82	3575778,42
6	981121,21	3575795,81	13	980994,41	3575775,89
7	981120,36	3575799,36	1	980996,69	3575766,15

Схема расположения образуемого земельного участка :ЗУ1.2 на кадастровом плане территории в пределах кадастрового квартала 86:10:0101208

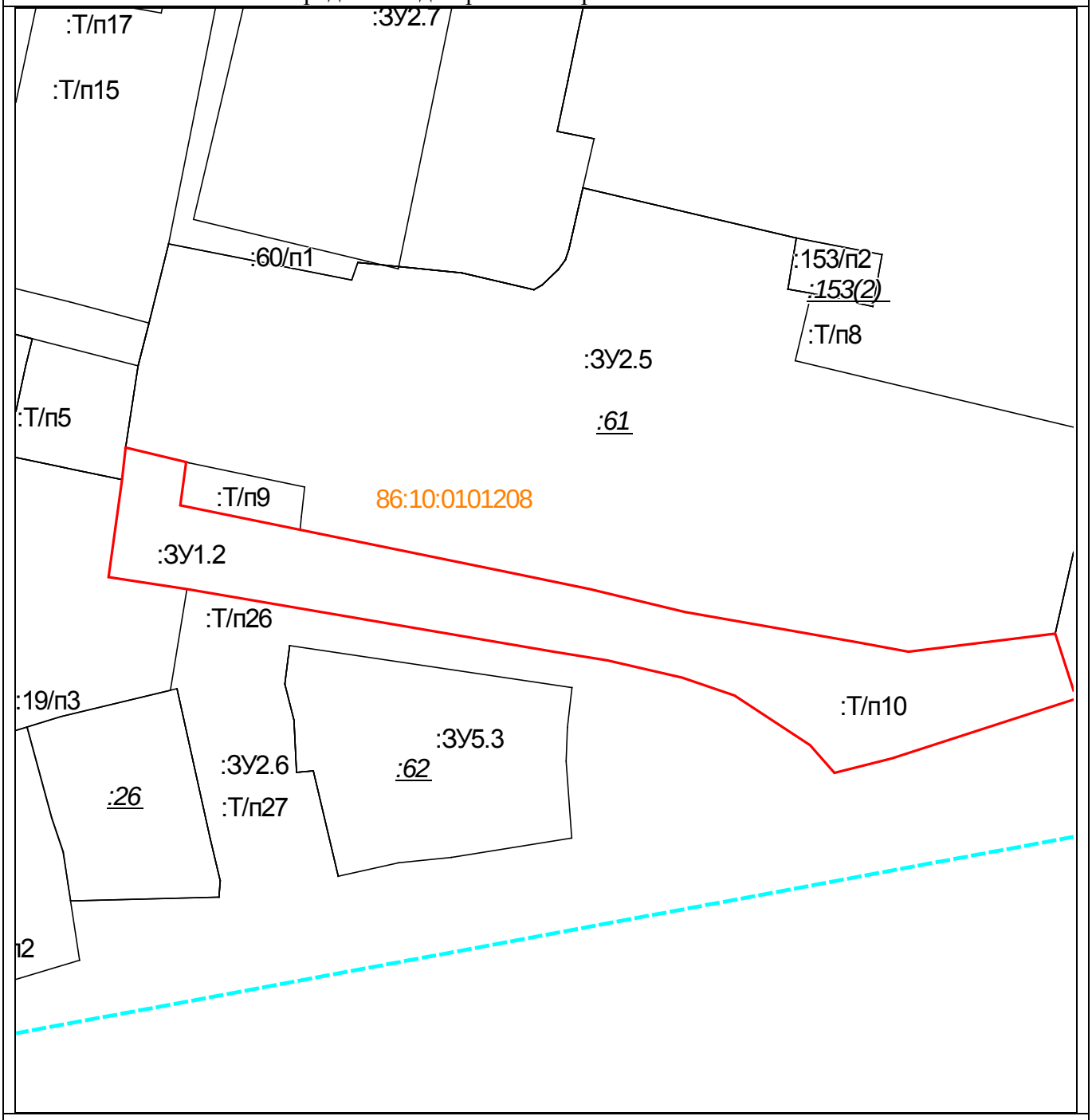

Масштаб 1: 800

Условные обозначения:

	– существующие границы земельных участков, имеющиеся в ЕГРН сведения о которых достаточны для определения их местоположения,
	– образованная граница земельного участка, сведения о которой до-

	статочны для определения ее местоположения

Площадь образуемого земельного участка: 1443 кв.м.
:ЗУ1.2 = :Т/п10
:ЗУ1.2 = 1443 кв.м.

Условный номер образуемого земельного участка:		**:ЗУ1.2**	Площадь образуемого земельного участка, $м^2$:		1443
Точка, №	X	Y	Точка, №	X	Y
1	980874,41	3575801,65	13	980833,07	3575903,68
2	980872,47	3575809,71	14	980831,14	3575896,00
3	980866,74	3575808,91	15	980834,84	3575892,75
4	980863,48	3575824,87	16	980841,43	3575882,71
5	980857,85	3575852,43	17	980843,80	3575875,75
6	980855,60	3575863,45	18	980846,10	3575865,76
7	980852,54	3575876,11	19	980847,26	3575858,62
8	980850,68	3575886,75	20	980855,60	3575809,78
9	980848,49	3575899,26	21	980857,19	3575799,38
10	980847,26	3575905,85	22	980870,14	3575801,16
11	980849,66	3575925,40	1	980874,41	3575801,65
12	980841,02	3575928,20			

Схема расположения образуемого земельного участка :ЗУ2.1 на кадастровом плане территории в пределах кадастрового квартала 86:10:0101208

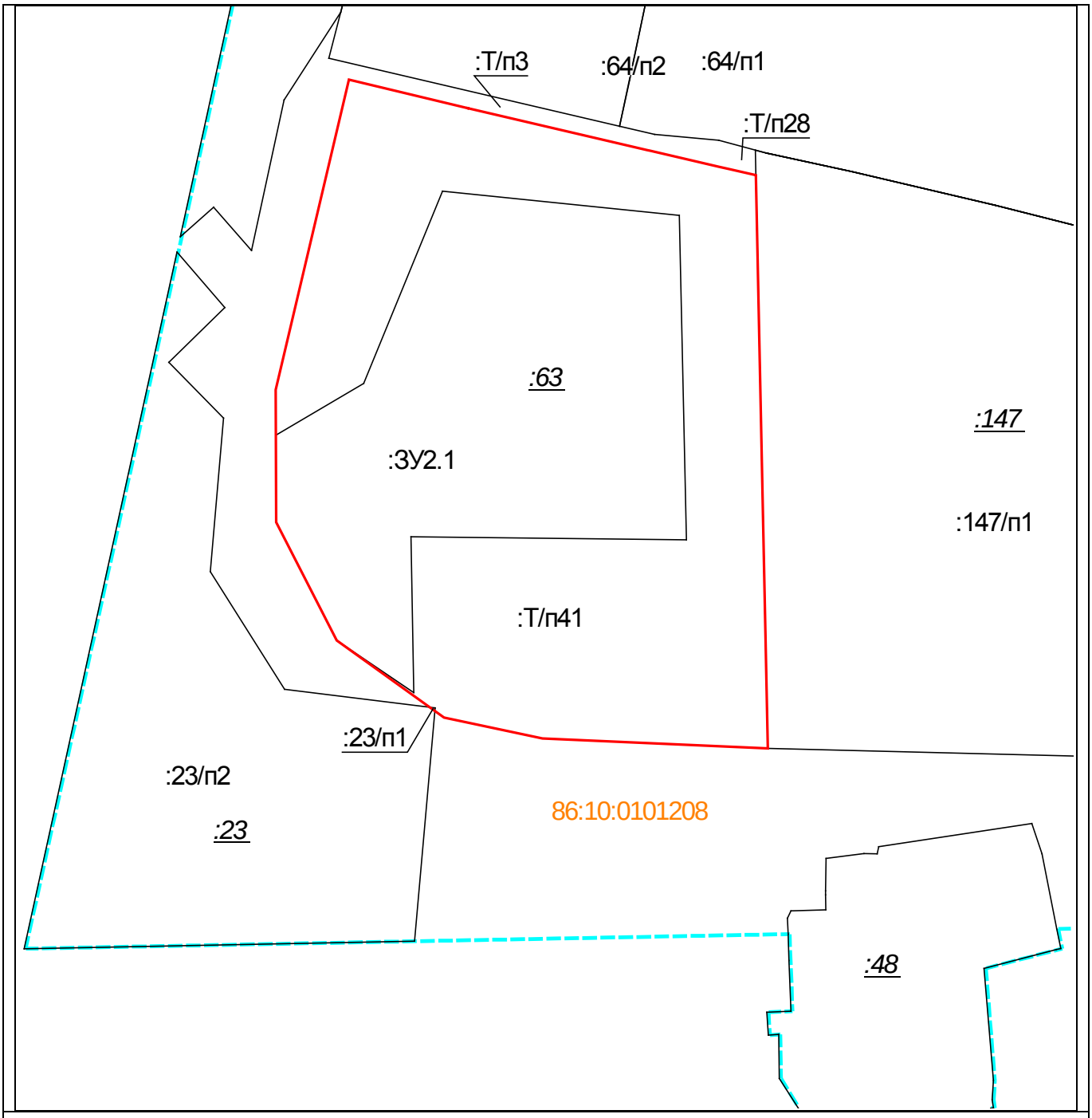

Масштаб 1: 800

Условные обозначения:

	– существующие границы земельных участков, имеющиеся в ЕГРН сведения о которых достаточны для определения их местоположения,
	– образованная граница земельного участка, сведения о которой достаточны для определения ее местоположения

Площадь образуемого земельного участка: 4828 кв.м.
:ЗУ2.1 = :23/п1 + :63 + :Т/п41
:ЗУ2.1 =0,15+2191,95+2636,20= 4828 кв.м.

Условный номер образуемого земельного участка:		**:ЗУ2.1**	Площадь образуемого земельного участка, м^2:		4828
Точка, №	X	Y	Точка, №	X	Y
1	980907,25	3575583,63	13	980848,39	3575573,92
2	980903,46	3575599,44	14	980866,02	3575573,86
3	980897,88	3575623,38	15	980878,02	3575576,71
4	980897,80	3575623,71	1	980907,25	3575583,63

5	980896,75	3575628,21			
6	980895,67	3575632,86			
7	980895,39	3575634,06			
8	980894,55	3575637,80			
9	980818,35	3575639,38			
10	980819,64	3575609,38			
11	980822,43	3575596,28			
12	980832,70	3575582,00			

Схема расположения образуемого земельного участка :ЗУ2.2 на кадастровом плане территории в пределах кадастрового квартала 86:10:0101208

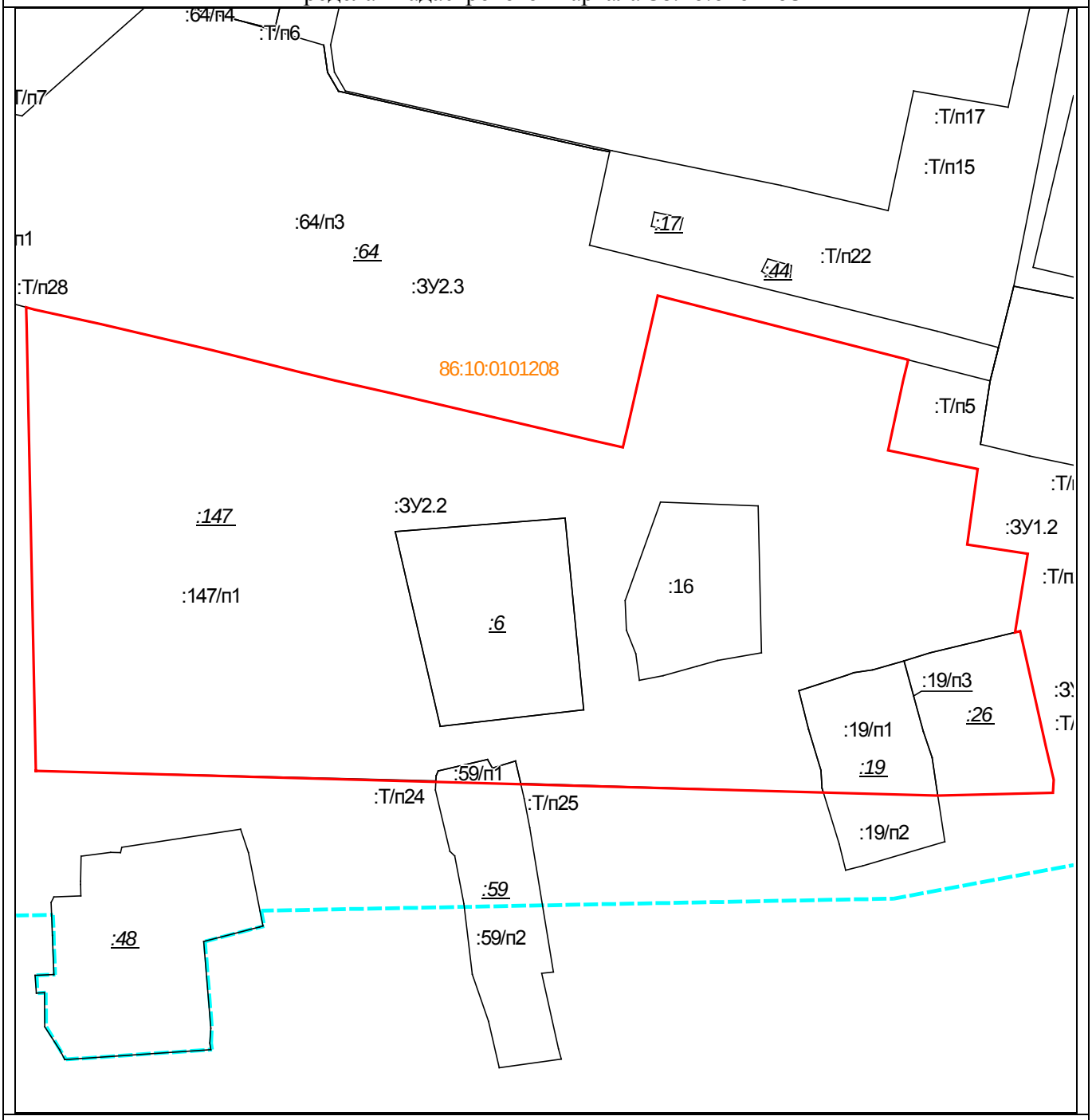

Масштаб 1: 800

Условные обозначения:

	– существующие границы земельных участков, имеющиеся в ЕГРН сведения о которых достаточны для определения их местоположения,
	– образованная граница земельного участка, сведения о которой достаточны

	для определения ее местоположения

Площадь образуемого земельного участка: 11885 кв.м.
:ЗУ2.2 = :6 + :16 + :19/п1 + :26 + :59/п1 + :147/п1+ :Т/п24 + :Т/п25
:ЗУ2.2 = 906,61+585,99+399,61+524,79+43,74+9414,36+6,16+3,47=11885 кв.м.

Условный номер образуемого земельного участка:		**:ЗУ2.2**	Площадь образуемого земельного участка, $м^2$:		11885
Точка, №	X	Y	Точка, №	X	Y
1	980897,89	3575637,73	21	980850,22	3575808,90
2	980897,50	3575639,17	22	980842,12	3575807,58
3	980895,03	3575650,57	23	980842,33	3575808,46
4	980890,57	3575669,62	24	980822,34	3575812,90
5	980886,66	3575685,16	25	980816,79	3575814,22
6	980885,33	3575690,85	26	980814,60	3575814,07
7	980883,18	3575700,37	27	980814,12	3575794,32
8	980874,99	3575735,20	28	980814,61	3575774,65
9	980873,86	3575740,22	29	980818,35	3575639,38
10	980877,54	3575741,09	30	980894,55	3575637,80
11	980898,49	3575745,90	31	980897,89	3575637,73
12	980899,91	3575746,20	1	980850,22	3575808,90
13	980888,89	3575789,21			
14	980885,30	3575788,34			
15	980873,35	3575785,77			
16	980871,84	3575793,05			
17	980871,61	3575794,11			
18	980870,14	3575801,16			
19	980857,19	3575799,38			
20	980855,60	3575809,78			

Схема расположения образуемого земельного участка :ЗУ2.3 на кадастровом плане территории в пределах кадастрового квартала 86:10:0101208

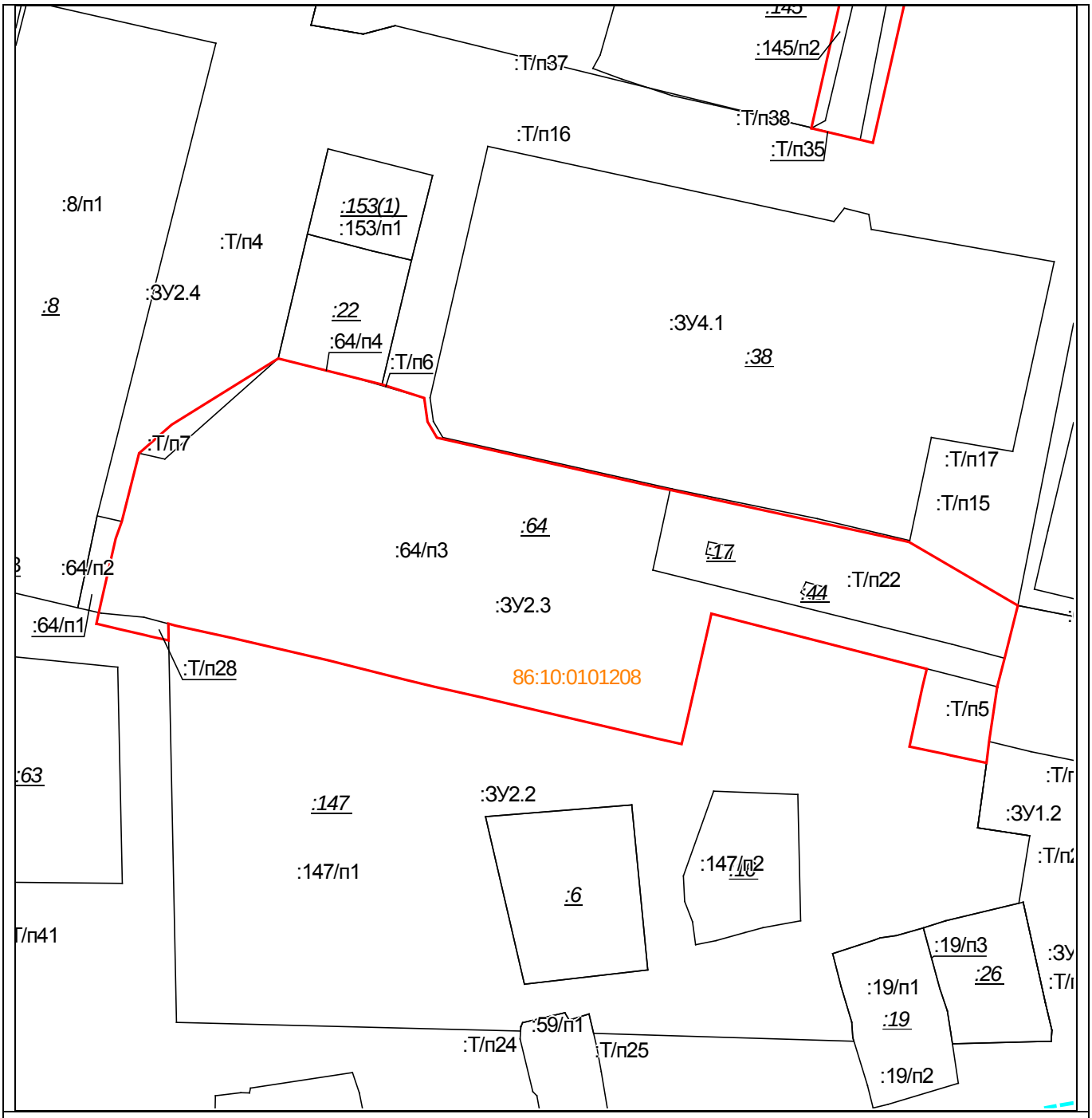

Масштаб 1: 10000

Условные обозначения:

	– существующие границы земельных участков, имеющиеся в ЕГРН сведения о которых достаточны для определения их местоположения,
	– образованная граница земельного участка, сведения о которой достаточны для определения ее местоположения

Площадь образуемого земельного участка: 7511 кв.м.
:ЗУ2.3 = :17 + :44 + :64/п3+ :Т/п5 + :Т/п6 + :Т/п7 + :Т/п22 + :Т/п28
:ЗУ2.3 = 12,36+12,72+5974,90+235,34+1,87+81,94+1148,31+43,38=7511 кв.м.

Условный номер образуемого земельного участка:		**:ЗУ2.3**	Площадь образуемого земельного участка, м^2:		7511
Точка, №	X	Y	Точка, №	X	Y
1	980897,88	3575623,38	21	980870,14	3575801,16
2	980902,04	3575624,28	22	980871,61	3575794,11
3	980914,87	3575627,25	23	980871,84	3575793,05

4	980918,29	3575628,47	24	980873,35	3575785,77
5	980931,91	3575631,89	25	980885,30	3575788,34
6	980937,58	3575638,42	26	980888,89	3575789,21
7	980950,76	3575659,68	27	980899,91	3575746,20
8	980945,61	3575680,40	28	980898,49	3575745,90
9	980942,90	3575688,83	29	980877,54	3575741,09
10	980938,21	3575689,49	30	980873,86	3575740,22
11	980934,99	3575691,37	31	980874,99	3575735,20
12	980927,27	3575725,67	32	980883,18	3575700,37
13	980925,13	3575735,18	33	980885,33	3575690,85
14	980924,58	3575737,95	34	980886,66	3575685,16
15	980914,42	3575784,64	35	980890,57	3575669,62
16	980914,18	3575785,73	36	980895,03	3575650,57
17	980901,52	3575807,37	37	980897,50	3575639,17
18	980890,99	3575804,76	38	980897,89	3575637,73
19	980885,29	3575803,28	39	980894,55	3575637,80
20	980874,41	3575801,65	40	980895,39	3575634,06
			41	980895,67	3575632,86
			42	980896,75	3575628,21
			43	980897,80	3575623,71
			1	980897,88	3575623,38

Схема расположения образуемого земельного участка :ЗУ2.4 на кадастровом плане территории в пределах кадастрового квартала 86:10:0101208

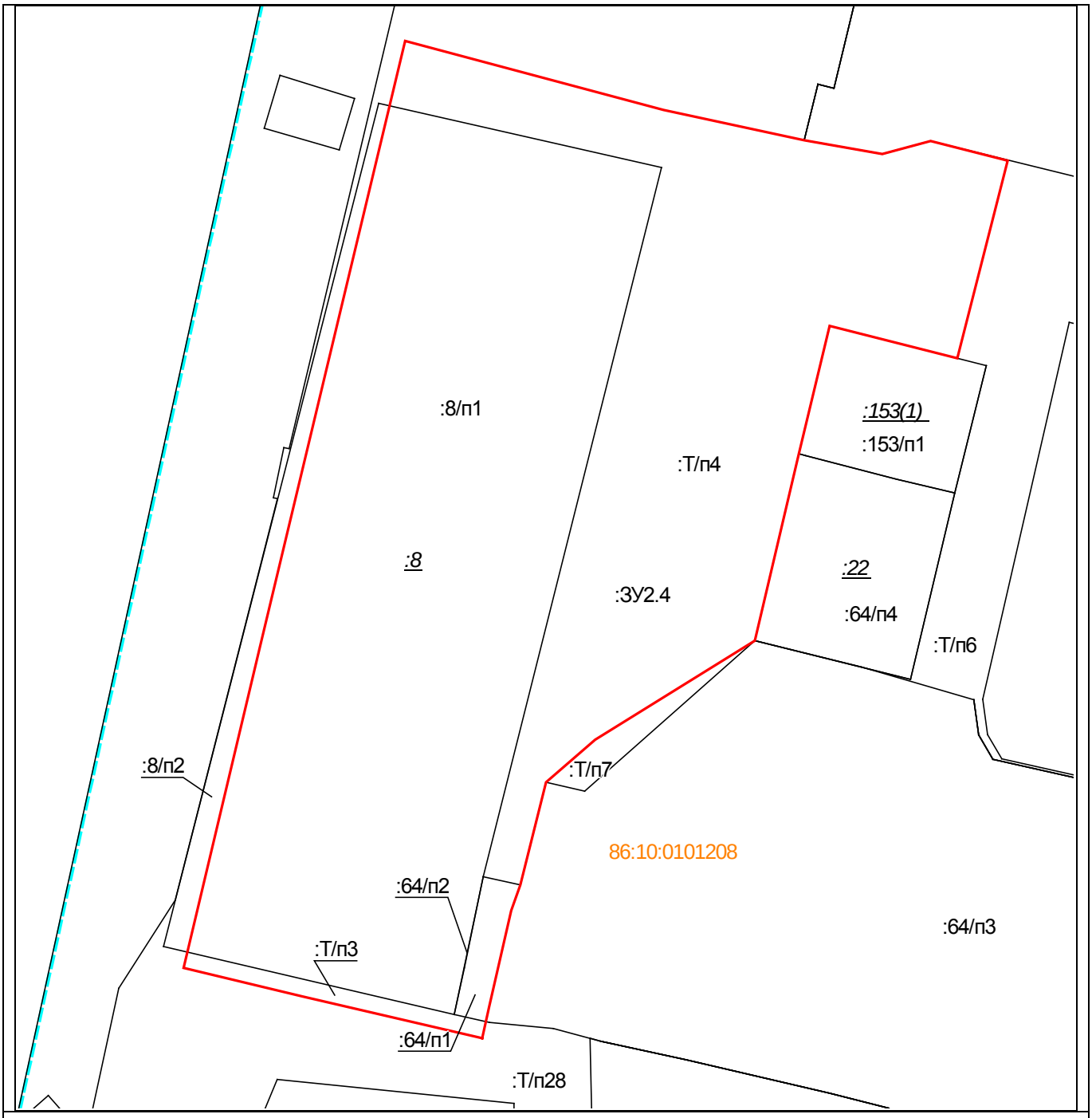

Масштаб 1: 800

Условные обозначения:

	– существующие границы земельных участков, имеющиеся в ЕГРН сведения о которых достаточны для определения их местоположения,
	– образованная граница земельного участка, сведения о которой достаточны для определения ее местоположения

Площадь образуемого земельного участка: 7417 кв.м.
:ЗУ2.4 = :8/п1 + :64/п1+ :Т/п3 + :Т/п4
:ЗУ2.4 = 4230,46+84,10+91,19+3011,71=7417 кв.м.

Условный номер образуемого земельного участка:		**:ЗУ2.4**	Площадь образуемого земельного участка, м^2:		7417
Точка, №	X	Y	Точка, №	X	Y
1	980907,25	3575583,63	11	980975,60	3575665,53
2	980949,90	3575593,77	12	980950,76	3575659,68
3	981030,50	3575613,12	13	980937,58	3575638,42

4	981021,31	3575647,53	14	980931,91	3575631,89
5	981017,29	3575666,26	15	980918,29	3575628,47
6	981015,48	3575676,64	16	980914,87	3575627,25
7	981017,18	3575683,07	17	980902,04	3575624,28
8	981014,59	3575693,33	18	980897,88	3575623,38
9	980988,30	3575686,63	19	980903,46	3575599,44
10	980992,60	3575669,62	1	980907,25	3575583,63
11	980975,60	3575665,53			

Схема расположения образуемого земельного участка :ЗУ2.5 на кадастровом плане территории в пределах кадастрового квартала 86:10:0101208

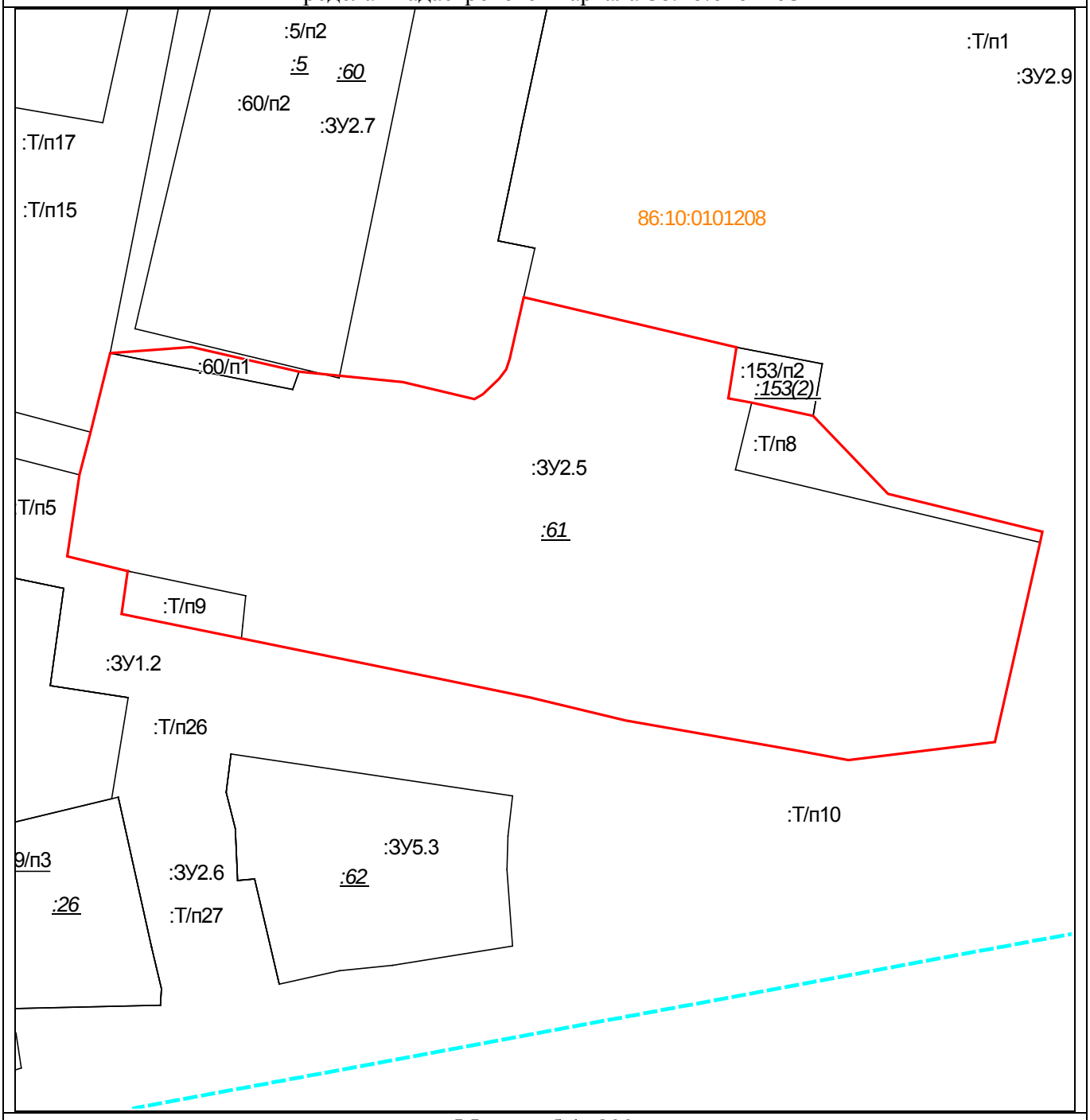

Масштаб 1: 800

Условные обозначения:

————————	– существующие границы земельных участков, имеющиеся в ЕГРН сведения о которых достаточны для определения их местоположения,

————————	– образованная граница земельного участка, сведения о которой достаточны для определения ее местоположения

Площадь образуемого земельного участка: 5096 кв.м.
:ЗУ2.5 = :60/п1 + :61 + :Т/п8 + :Т/п9
:ЗУ2.5 = 54,39+4771,91+176,72+92,72=5096 кв.м.

Условный номер образуемого земельного участка:		**:ЗУ2.5**	Площадь образуемого земельного участка, $м^2$:		5096
Точка, №	X	Y	Точка, №	X	Y
1	980874,41	3575801,65	16	980893,16	3575901,14
2	980885,29	3575803,28	17	980882,74	3575911,12
3	980890,99	3575804,76	18	980877,72	3575931,73
4	980901,52	3575807,37	19	980876,29	3575931,41
5	980902,33	3575818,23	20	980849,66	3575925,40
6	980899,04	3575832,55	21	980847,26	3575905,85
7	980897,64	3575846,41	22	980848,49	3575899,26
8	980895,40	3575855,97	23	980850,68	3575886,75
9	980896,01	3575857,07	24	980852,54	3575876,11
10	980898,09	3575859,24	25	980855,60	3575863,45
11	980899,36	3575860,20	26	980857,85	3575852,43
12	980900,78	3575860,66	27	980863,48	3575824,87
13	980908,95	3575862,52	28	980866,74	3575808,91
14	980902,28	3575890,92	29	980872,47	3575809,71
15	980895,48	3575889,83	1	980874,41	3575801,65
16	980894,92	3575892,94			

Схема расположения образуемого земельного участка :ЗУ2.6 на кадастровом плане территории в пределах кадастрового квартала 86:10:0101208

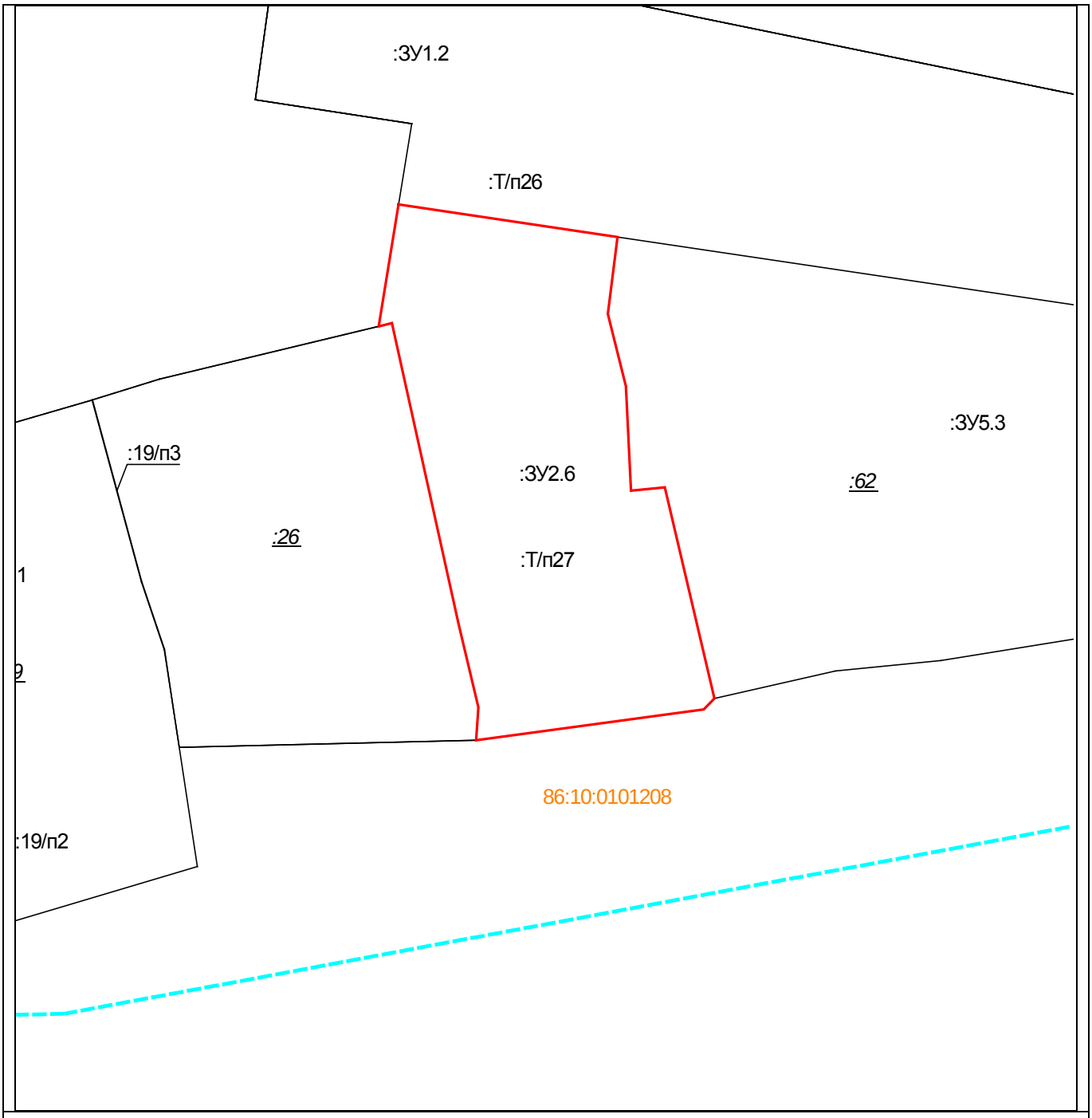

Масштаб 1: 400

Условные обозначения:

	– существующие границы земельных участков, имеющиеся в ЕГРН сведения о которых достаточны для определения их местоположения,
	– образованная граница земельного участка, сведения о которой достаточны для определения ее местоположения

Площадь образуемого земельного участка: 507 кв.м.
:ЗУ2.6 = :Т/п27
:ЗУ2.6 =507 кв.м.

Условный номер образуемого земельного участка:		**:ЗУ2.6**	Площадь образуемого земельного участка, м^2:		507
Точка, №	X	Y	Точка, №	X	Y
1	980842,12	3575807,58	8	980817,38	3575829,94
2	980850,22	3575808,90	9	980816,65	3575829,23
3	980848,06	3575823,49	10	980814,60	3575814,07

4	980842,95	3575822,84	11	980816,79	3575814,22
5	980838,13	3575824,05	12	980822,34	3575812,90
6	980831,20	3575824,38	13	980842,33	3575808,46
7	980831,41	3575826,63	1	980842,12	3575807,58

Схема расположения образуемого земельного участка :ЗУ2.7 на кадастровом плане территории в пределах кадастрового квартала 86:10:0101208

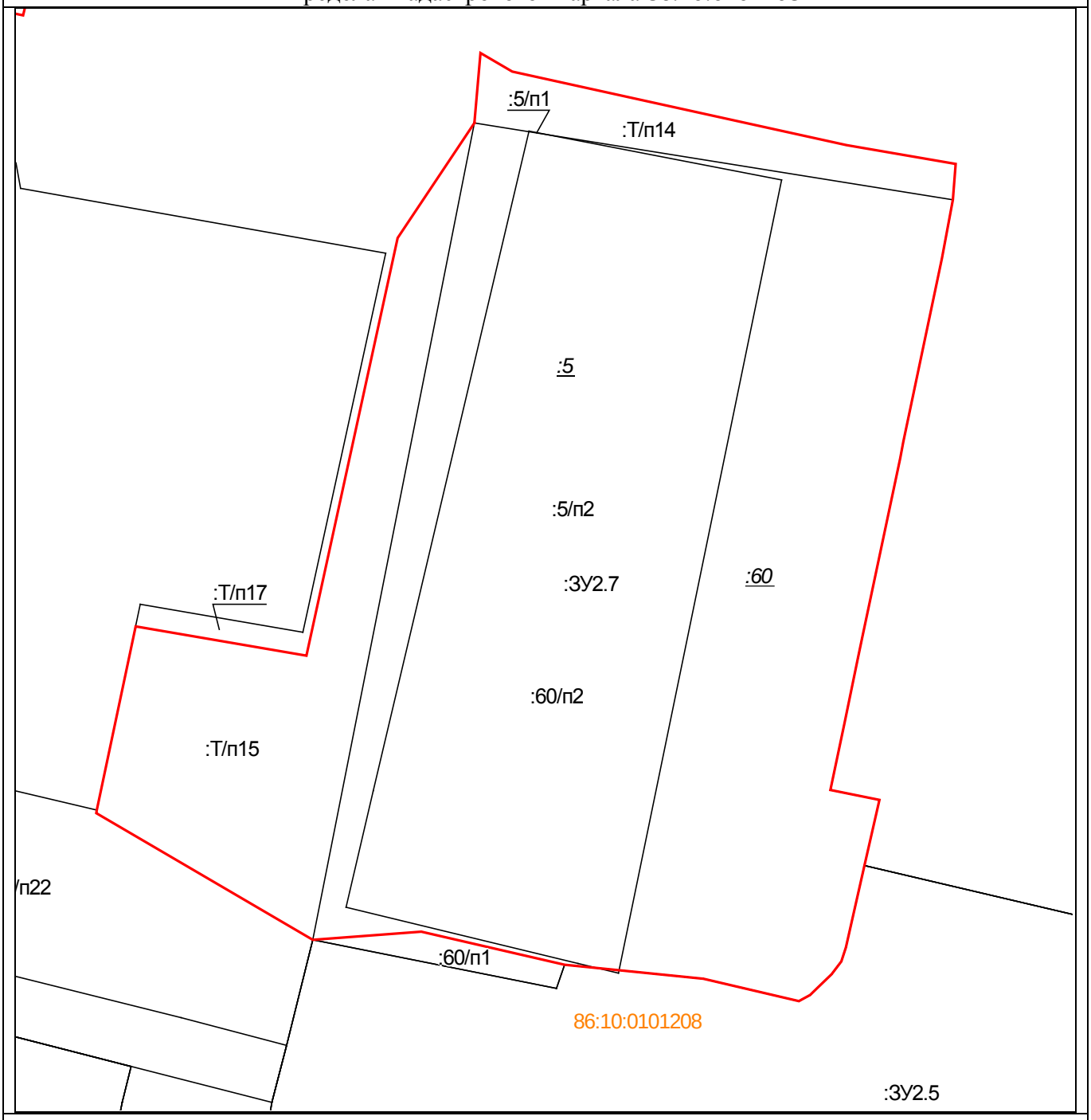

Масштаб 1: 600

Условные обозначения:

	– существующие границы земельных участков, имеющиеся в ЕГРН сведения о которых достаточны для определения их местоположения,
	– образованная граница земельного участка, сведения о которой достаточны для определения ее местоположения

Площадь образуемого земельного участка: 5054 кв.м.
:ЗУ2.7 = :5/п1 + :60/п2 + :Т/п14 + :Т/п15

:ЗУ2.7 =0,09+4002,39+221,19+830,14=5054 кв.м.					
Условный номер образуемого земельного участка:		**:ЗУ2.7**	Площадь образуемого земельного участка, $м^2$:		5054
Точка, №	X	Y	Точка, №	X	Y
1	980971,61	3575815,87	16	980908,95	3575862,52
2	980983,07	3575823,53	17	980900,78	3575860,66
3	980990,06	3575824,13	18	980899,36	3575860,20
4	980988,21	3575827,31	19	980898,09	3575859,24
5	980980,87	3575860,72	20	980896,01	3575857,07
6	980978,99	3575871,64	21	980895,40	3575855,97
7	980975,40	3575871,36	22	980897,64	3575846,41
8	980969,57	3575870,25	23	980899,04	3575832,55
9	980951,27	3575866,41	24	980902,33	3575818,23
10	980949,63	3575866,09	25	980901,52	3575807,37
11	980931,68	3575862,28	26	980914,18	3575785,73
12	980929,62	3575861,85	27	980914,49	3575785,80
13	980923,22	3575860,52	28	980932,82	3575789,67
14	980916,48	3575859,10	29	980929,89	3575806,74
15	980915,49	3575864,01	1	980971,61	3575815,87

Схема расположения образуемого земельного участка :ЗУ2.8 на кадастровом плане территории в пределах кадастрового квартала 86:10:0101208

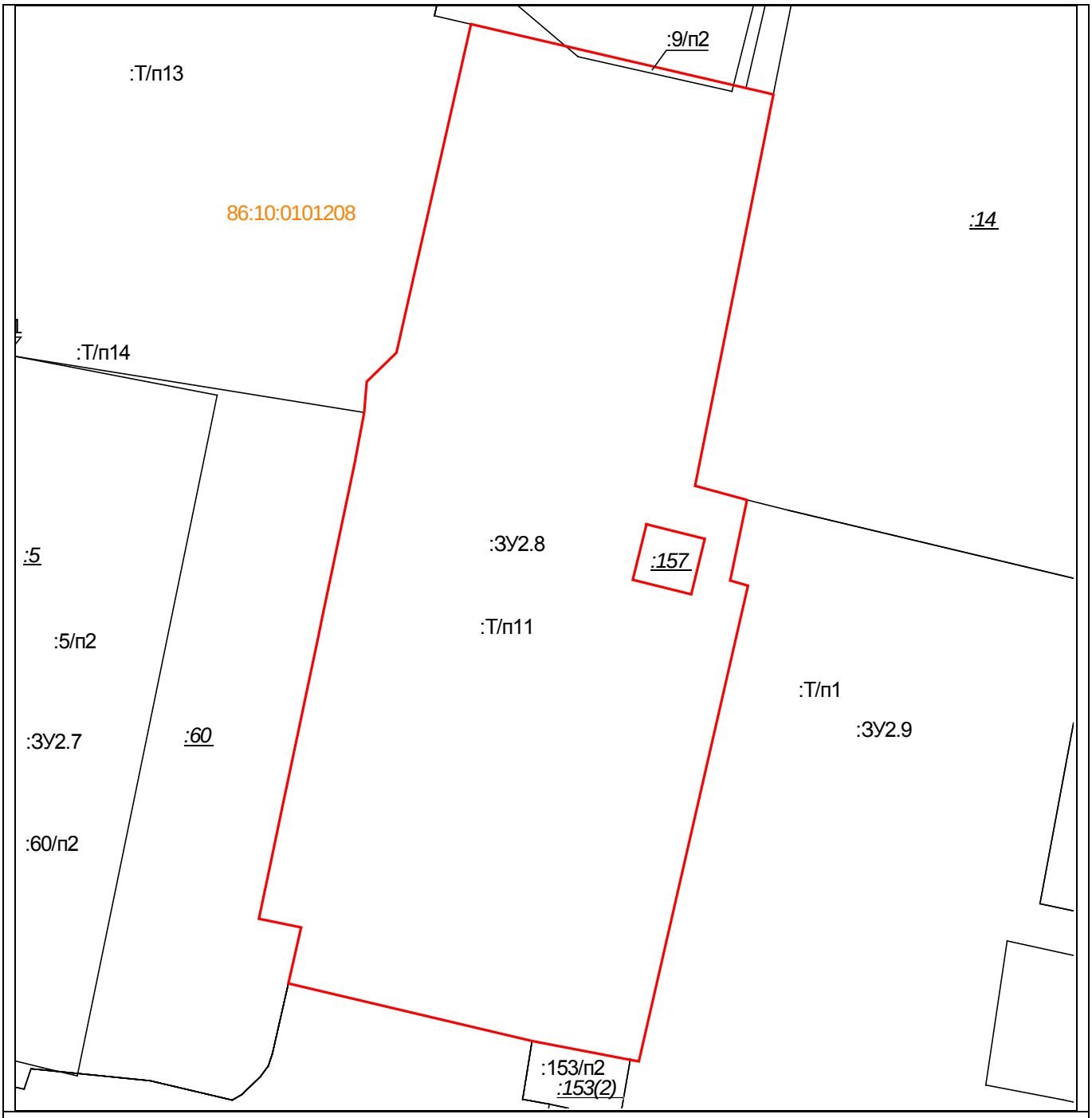

Масштаб 1: 700

Условные обозначения:

	– существующие границы земельных участков, имеющиеся в ЕГРН сведения о которых достаточны для определения их местоположения,
	– образованная граница земельного участка, сведения о которой достаточны для определения ее местоположения

Площадь образуемого земельного участка: 4795 кв.м.
:ЗУ2.8 = :9/п2 + :Т/п11
:ЗУ2.8 = 15,23+4779,39=4795 кв.м.

Условный номер образуемого земельного участка:		**:ЗУ2.8**	Площадь образуемого земельного участка, м^2:		4795
Точка, №	X	Y	Точка, №	X	Y
1	980978,99	3575871,64	16	980916,48	3575859,10
2	980982,35	3575875,12	17	980923,22	3575860,52
3	981020,57	3575883,79	18	980929,62	3575861,85

4	981013,14	3575915,82	19	980931,68	3575862,28
5	981012,40	3575919,02	20	980949,63	3575866,09
6	980966,85	3575909,92	21	980951,27	3575866,41
7	980965,22	3575915,92	22	980969,57	3575870,25
8	980965,21	3575915,95	23	980975,40	3575871,36
9	980955,85	3575914,00	1	980978,99	3575871,64
10	980955,23	3575916,06	Внутренний контур		
11	980899,89	3575903,35	24	980955,92	3575902,66
12	980900,08	3575902,36	25	980962,39	3575904,24
13	980902,28	3575890,92	26	980960,70	3575911,02
14	980908,95	3575862,52	27	980954,24	3575909,45
15	980915,49	3575864,01	24	980955,92	3575902,66

Схема расположения образуемого земельного участка :ЗУ2.9 на кадастровом плане территории в пределах кадастрового квартала 86:10:0101208

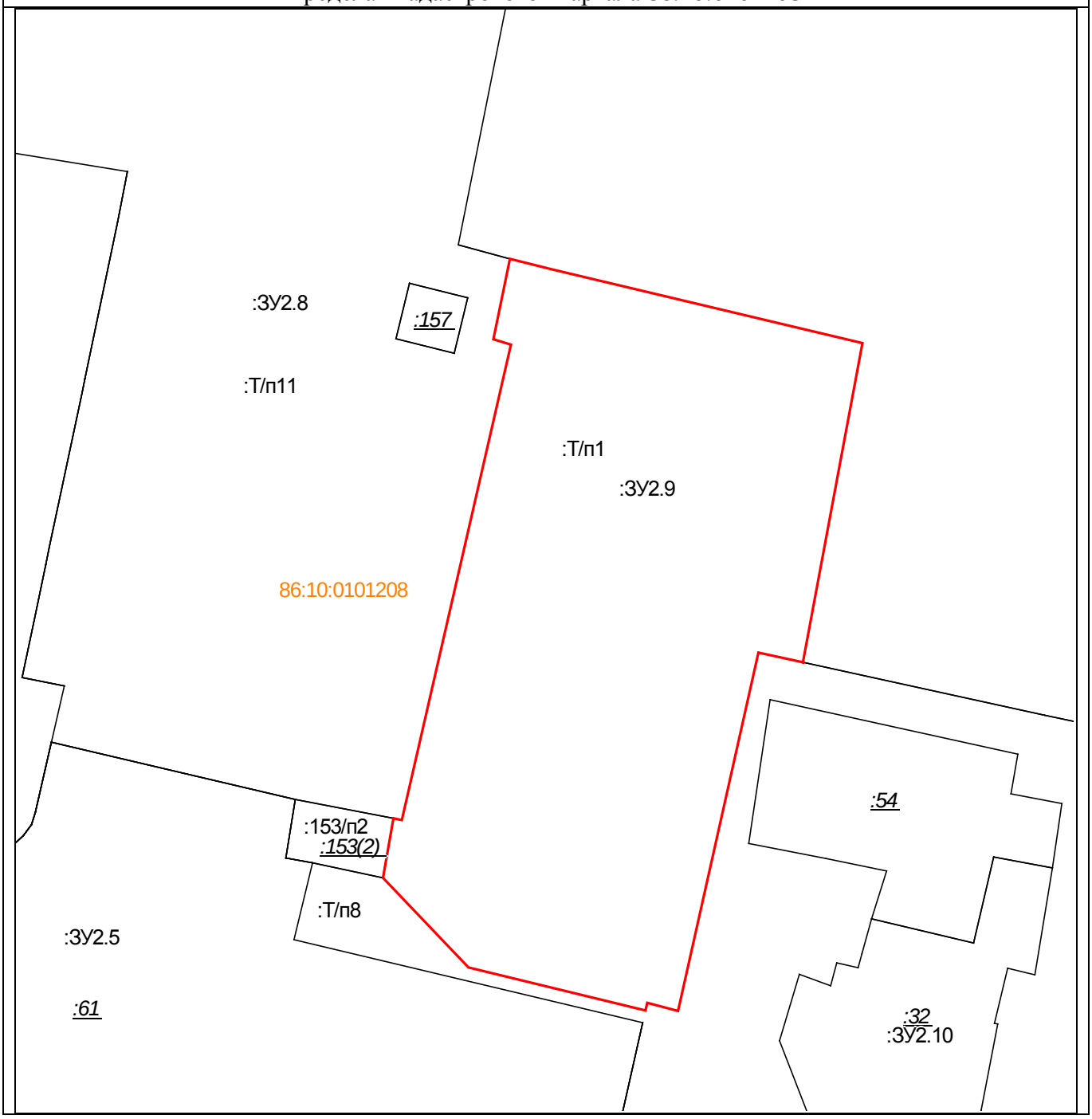

Масштаб 1: 700	
Условные обозначения:	
_____	– существующие границы земельных участков, имеющиеся в ЕГРН сведения о которых достаточны для определения их местоположения,
_____	– образованная граница земельного участка, сведения о которой достаточны для определения ее местоположения

Площадь образуемого земельного участка: 3096 кв.м.
:ЗУ2.9 = :Т/п1
:ЗУ2.9 = 3096 кв.м.

Условный номер образуемого земельного участка:		**:ЗУ2.9**	Площадь образуемого земельного участка, м^2:		3096
Точка, №	X	Y	Точка, №	X	Y
1	980955,85	3575914,00	8	980878,60	3575931,93
2	980965,21	3575915,95	9	980877,72	3575931,73
3	980964,01	3575920,79	10	980882,74	3575911,12
4	980955,40	3575957,00	11	980893,16	3575901,14
5	980918,25	3575950,08	12	980900,08	3575902,36
6	980919,39	3575944,89	13	980899,89	3575903,35
7	980877,66	3575935,52	14	980955,23	3575916,06
			1	980955,85	3575914,00

Схема расположения образуемого земельного участка :ЗУ2.10 на кадастровом плане территории в пределах кадастрового квартала 86:10:0101208

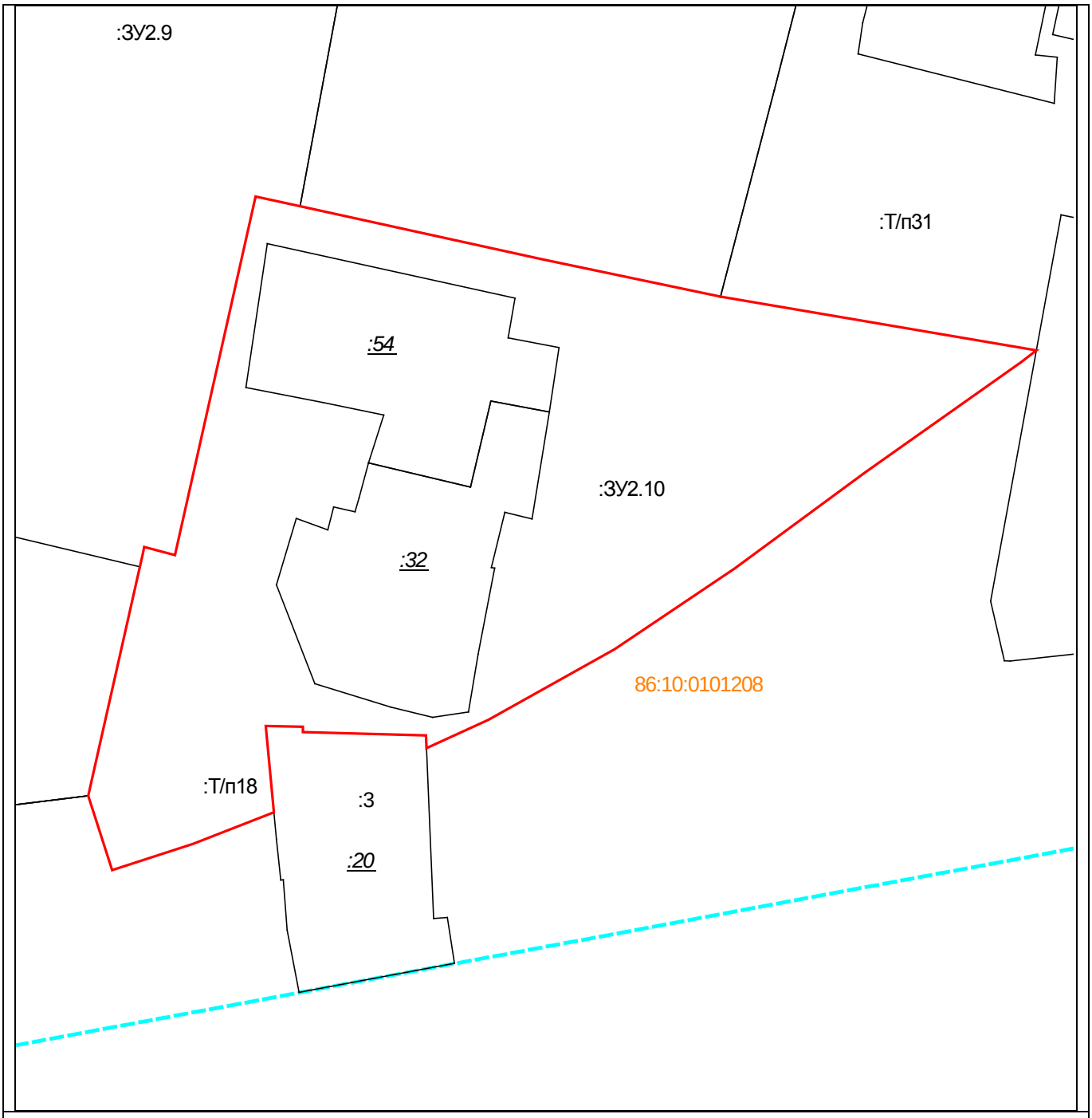

Масштаб 1: 700

Условные обозначения:

———	– существующие границы земельных участков, имеющиеся в ЕГРН сведения о которых достаточны для определения их местоположения,
———	– образованная граница земельного участка, сведения о которой достаточны для определения ее местоположения

Площадь образуемого земельного участка: 4189 кв.м.
:ЗУ2.10 = :32 + :54 + :Т/п18
:ЗУ2.10 = 644,40+602,27+2942,41=4189 кв.м.

Условный номер образуемого земельного участка:		**:ЗУ2.10**	Площадь образуемого земельного участка, м^2:		4189
Точка, №	X	Y	Точка, №	X	Y
1	980919,39	3575944,89	13	980857,08	3575950,40
2	980918,25	3575950,08	14	980857,68	3575950,42
3	980912,10	3575978,22	15	980857,77	3575946,09

4	980907,73	3575999,06	16	980847,74	3575947,02
5	980901,48	3576035,85	17	980844,07	3575937,62
6	980900,10	3576034,07	18	980841,02	3575928,20
7	980887,30	3576015,93	19	980849,66	3575925,40
8	980876,08	3576000,69	20	980876,29	3575931,41
9	980866,69	3575986,72	21	980877,72	3575931,73
10	980858,50	3575972,02	22	980878,60	3575931,93
11	980855,21	3575964,81	23	980877,66	3575935,52
12	980856,70	3575964,74	1	980919,39	3575944,89

Схема расположения образуемого земельного участка :ЗУ2.11 на кадастровом плане территории в пределах кадастрового квартала 86:10:0101208 и 86:10:0101209

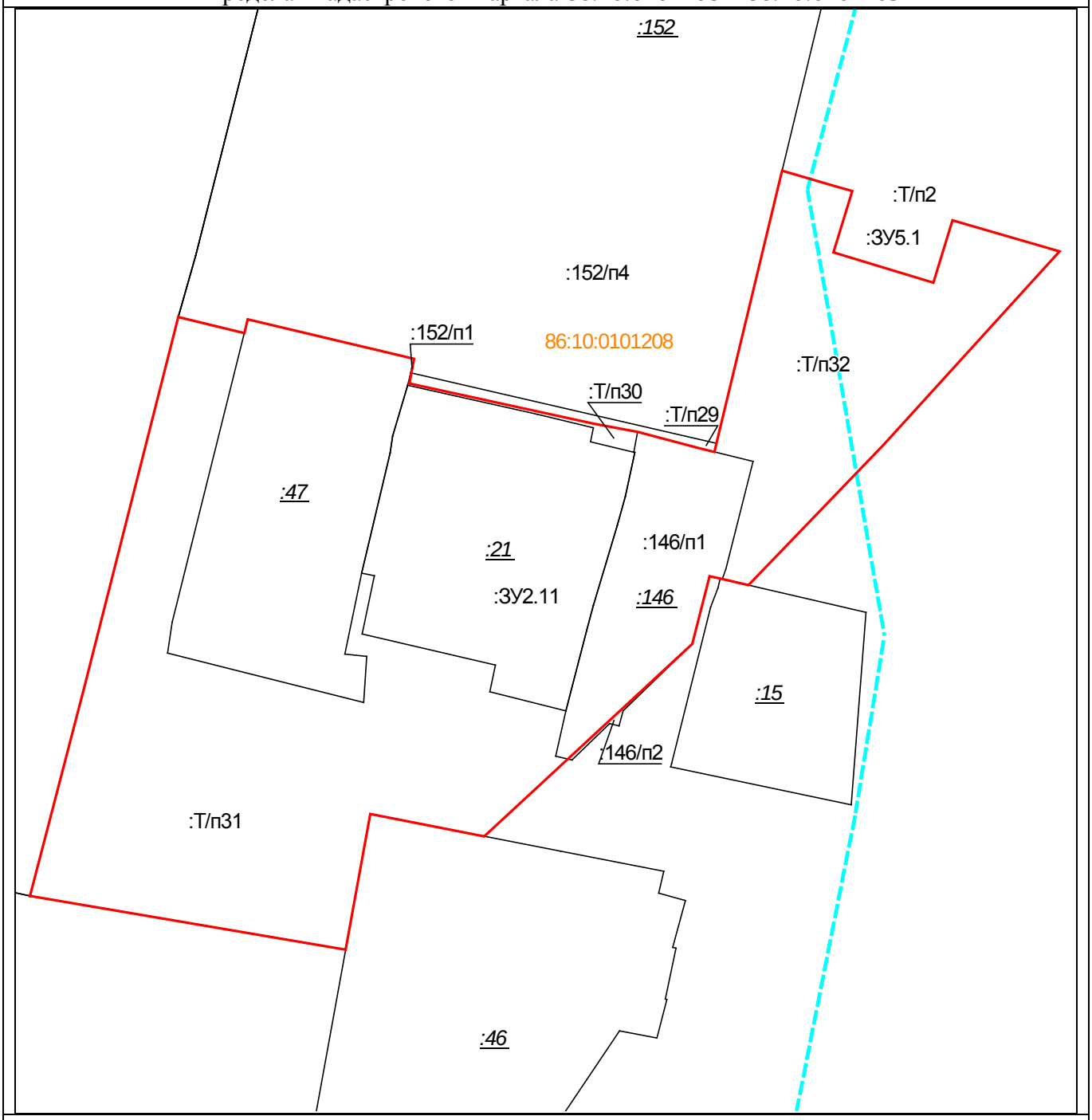

Масштаб 1: 700

Условные обозначения:

_____	– существующие границы земельных участков, имеющиеся в ЕГРН сведе-

	ния о которых достаточны для определения их местоположения,
_____	– образованная граница земельного участка, сведения о которой достаточны для определения ее местоположения

Площадь образуемого земельного участка: 4666 кв.м.
:ЗУ2.11 = :21 + :47 + :146/п1 + :152/п1 + :Т/п30 + :Т/п31 + :Т/п32
:ЗУ2.11 = 817,94+818,53+405,85+0,07+19,44+1772,46+831,47=4666 кв.м.

Условный номер образуемого земельного участка:		**:ЗУ2.11**	Площадь образуемого земельного участка, $м^2$:		4666
Точка, №	X	Y	Точка, №	X	Y
1	980907,73	3575999,06	15	980989,76	3576094,87
2	980931,72	3576005,33	16	980982,64	3576092,68
3	980975,10	3576016,36	17	980979,09	3576104,31
4	980973,25	3576024,04	18	980986,37	3576106,55
5	980974,84	3576024,44	19	980982,74	3576119,03
6	980970,23	3576043,81	20	980960,22	3576098,52
7	980967,37	3576043,29	21	980943,90	3576082,79
8	980962,70	3576064,77	22	980944,60	3576079,74
9	980961,75	3576069,86	23	980944,95	3576078,25
10	980959,92	3576076,68	24	980937,06	3576076,24
11	980959,40	3576078,81	25	980914,67	3576051,98
12	980960,41	3576079,05	26	980917,25	3576038,73
13	980992,13	3576086,69	27	980901,48	3576035,85
14	980990,37	3576092,76	1	980907,73	3575999,06

Схема расположения образуемого земельного участка :ЗУ2.12 на кадастровом плане территории в пределах кадастрового квартала 86:10:0101208

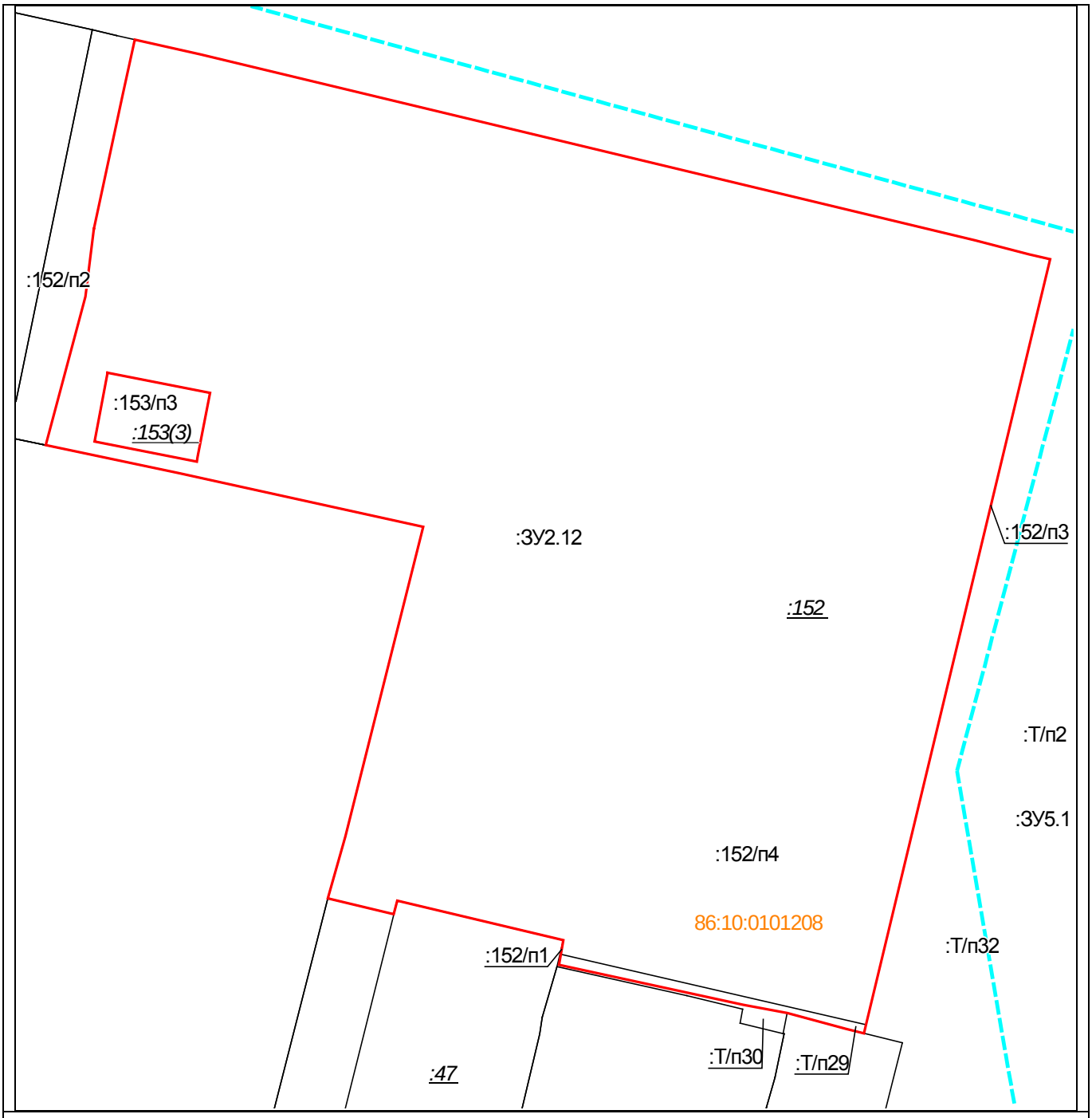

Масштаб 1: 700

Условные обозначения:

———	– существующие границы земельных участков, имеющиеся в ЕГРН сведения о которых достаточны для определения их местоположения,
———	– образованная граница земельного участка, сведения о которой достаточны для определения ее местоположения

Площадь образуемого земельного участка: 7937 кв.м.
:ЗУ2.12 = :152/п4 + :Т/п29
:ЗУ2.12 = 7899,99+37,28=7937 кв.м.

Условный номер образуемого земельного участка:		**:ЗУ2.12**	Площадь образуемого земельного участка, м^2:		7937
Точка, №	X	Y	Точка, №	X	Y
1	981075,02	3575993,86	15	980973,25	3576024,04
2	981073,30	3576001,56	16	980975,10	3576016,36
3	981051,65	3576091,78	17	980982,30	3576018,40

4	981050,03	3576098,05	18	981018,33	3576027,48
5	981049,46	3576100,50	19	981024,57	3575998,99
6	980992,13	3576086,69	20	981027,84	3575983,51
7	980960,41	3576079,05	21	981045,11	3575988,12
8	980959,40	3576078,81	22	981052,97	3575989,11
9	980959,92	3576076,68	23	981068,68	3575992,49
10	980961,75	3576069,86	1	981075,02	3575993,86
11	980962,70	3576064,77	Внутренний контур		
12	980967,37	3576043,29	24	981036,26	3575990,71
13	980970,23	3576043,81	25	981033,91	3576002,63
14	980974,84	3576024,44	26	981026,49	3576001,20
			27	981025,91	3576001,09
			28	981028,26	3575989,20
			24	981036,26	3575990,71

Схема расположения образуемого земельного участка :ЗУ2.13 на кадастровом плане территории в пределах кадастрового квартала 86:10:0101208

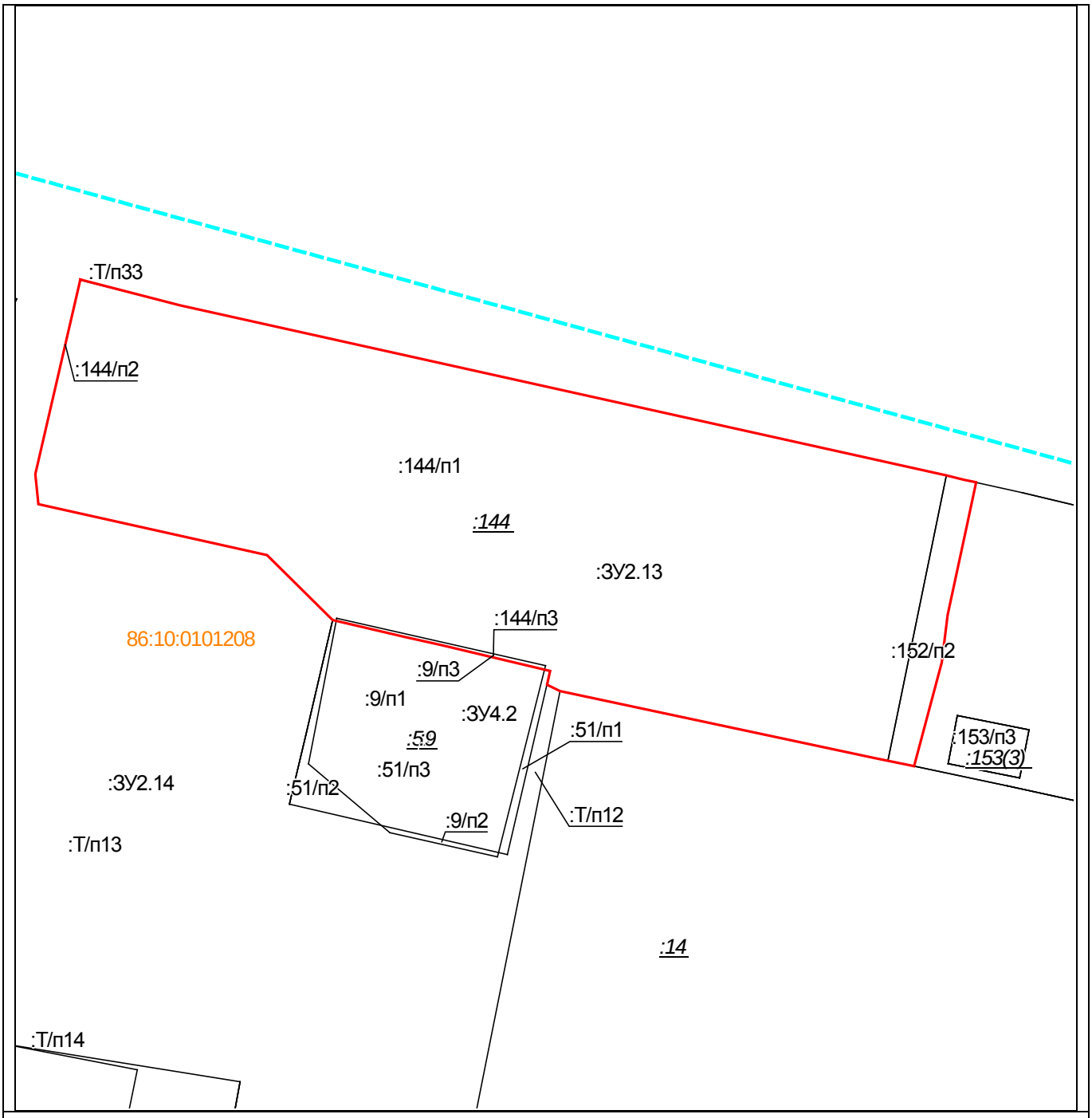

Масштаб 1: 10000

Условные обозначения:

———	– существующие границы земельных участков, имеющиеся в ЕГРН сведения о которых достаточны для определения их местоположения,
———	– образованная граница земельного участка, сведения о которой достаточны для определения ее местоположения

Площадь образуемого земельного участка: 6805 кв.м.
:ЗУ2.13 = :9/п3 + :144/п1 + :152/п2 + :Т/п33
:ЗУ2.13 = 19,37+6544,01+241,45+0,62=6805 кв.м.

Условный номер образуемого земельного участка:		**:ЗУ2.13**	Площадь образуемого земельного участка, м^2:		6805
Точка, №	X	Y	Точка, №	X	Y
1	981108,72	3575844,75	12	981040,34	3575924,61
2	981104,47	3575861,32	13	981041,39	3575922,42
3	981076,16	3575988,91	14	981043,69	3575922,96

4	981075,48	3575991,78	15	981047,97	3575904,79
5	981075,02	3575993,86	16	981049,35	3575898,69
6	981068,68	3575992,49	17	981052,12	3575886,77
7	981052,97	3575989,11	18	981062,93	3575875,84
8	981045,11	3575988,12	19	981071,39	3575837,77
9	981027,84	3575983,51	20	981076,37	3575837,28
10	981027,91	3575983,17	1	981108,72	3575844,75
11	981029,22	3575976,74			

Схема расположения образуемого земельного участка :ЗУ2.14 на кадастровом плане территории в пределах кадастрового квартала 86:10:0101208

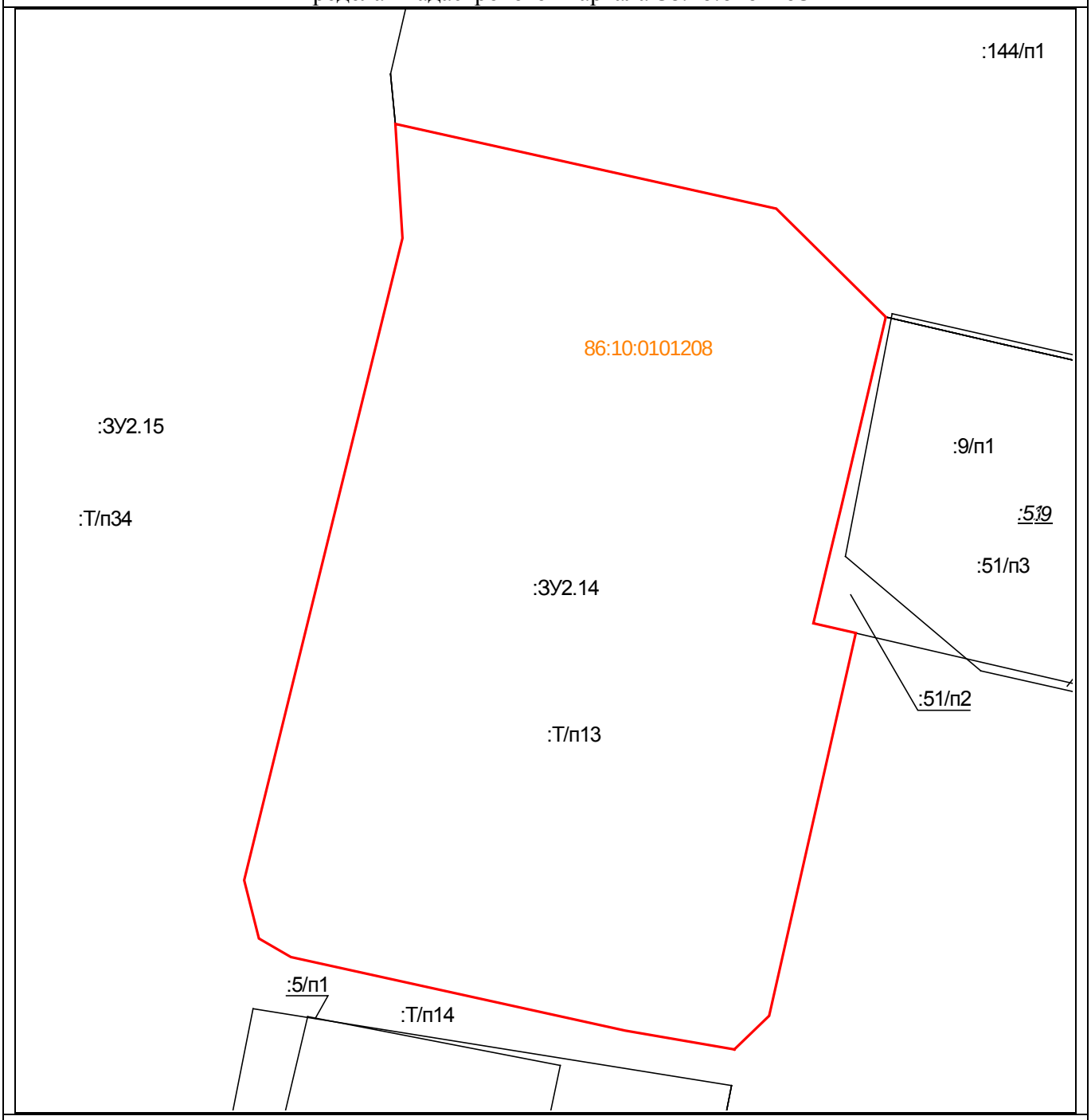

Масштаб 1: 600

Условные обозначения:

————————	– существующие границы земельных участков, имеющиеся в ЕГРН сведения о которых достаточны для определения их местоположения,

_____	– образованная граница земельного участка, сведения о которой достаточны для определения ее местоположения

Площадь образуемого земельного участка: 4242 кв.м.
:ЗУ2.14 = :Т/п13
:ЗУ2.14 = 4242 кв.м.

Условный номер образуемого земельного участка:		**:ЗУ2.14**	Площадь образуемого земельного участка, $м^2$:		4242
Точка, №	X	Y	Точка, №	X	Y
1	980995,90	3575822,64	9	981020,57	3575883,79
2	981060,00	3575838,46	10	980982,35	3575875,12
3	981071,39	3575837,77	11	980978,99	3575871,64
4	981062,93	3575875,84	12	980980,87	3575860,72
5	981052,12	3575886,77	13	980988,21	3575827,31
6	981033,07	3575882,31	14	980990,06	3575824,13
7	981027,60	3575880,99	1	980995,90	3575822,64
8	981021,55	3575879,54			

Схема расположения образуемого земельного участка :ЗУ2.15 на кадастровом плане территории в пределах кадастрового квартала 86:10:0101208

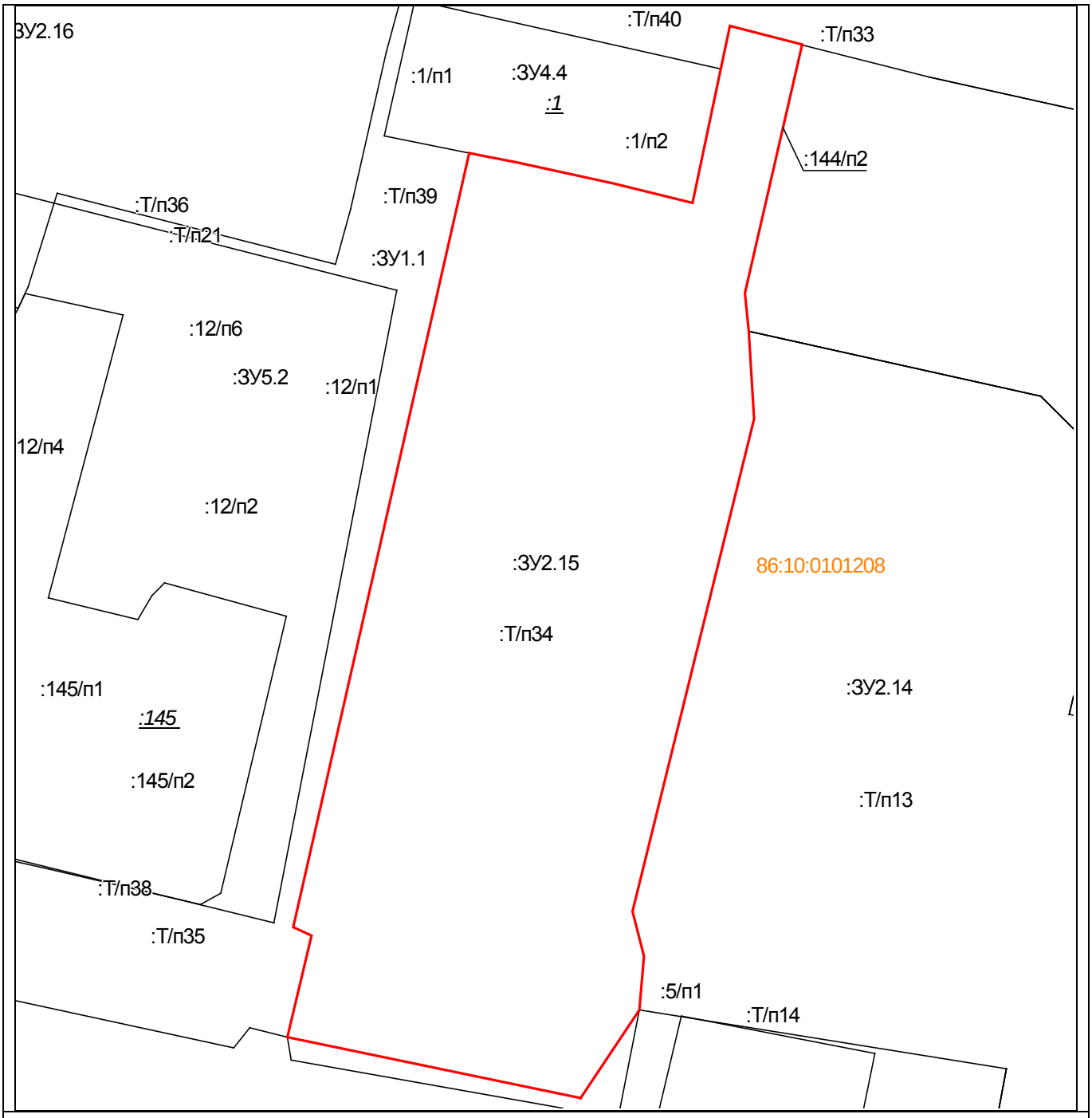

Масштаб 1: 800

Условные обозначения:

	– существующие границы земельных участков, имеющиеся в ЕГРН сведения о которых достаточны для определения их местоположения,
	– образованная граница земельного участка, сведения о которой достаточны для определения ее местоположения

Площадь образуемого земельного участка: 5224 кв.м.
:ЗУ2.15 = :Т/п34 + :144/п2
:ЗУ2.15 = 0,06+5224,19=5224 кв.м.

Условный номер образуемого земельного участка:		**:ЗУ2.15**	Площадь образуемого земельного участка, м^2:		5224
Точка, №	X	Y	Точка, №	X	Y
1	980979,51	3575777,64	11	981108,72	3575844,75
2	980992,75	3575780,79	12	981076,37	3575837,28
3	980993,82	3575778,42	13	981071,39	3575837,77

4	981094,60	3575801,34	14	981060,00	3575838,46
5	981094,28	3575802,93	15	980995,90	3575822,64
6	981093,37	3575807,60	16	980990,06	3575824,13
7	981090,61	3575820,21	17	980983,07	3575823,53
8	981088,11	3575830,47	18	980971,61	3575815,87
9	981105,53	3575834,12	1	980979,51	3575777,64
10	981111,14	3575835,33			

Схема расположения образуемого земельного участка :ЗУ2.16 на кадастровом плане территории в пределах кадастрового квартала 86:10:0101208

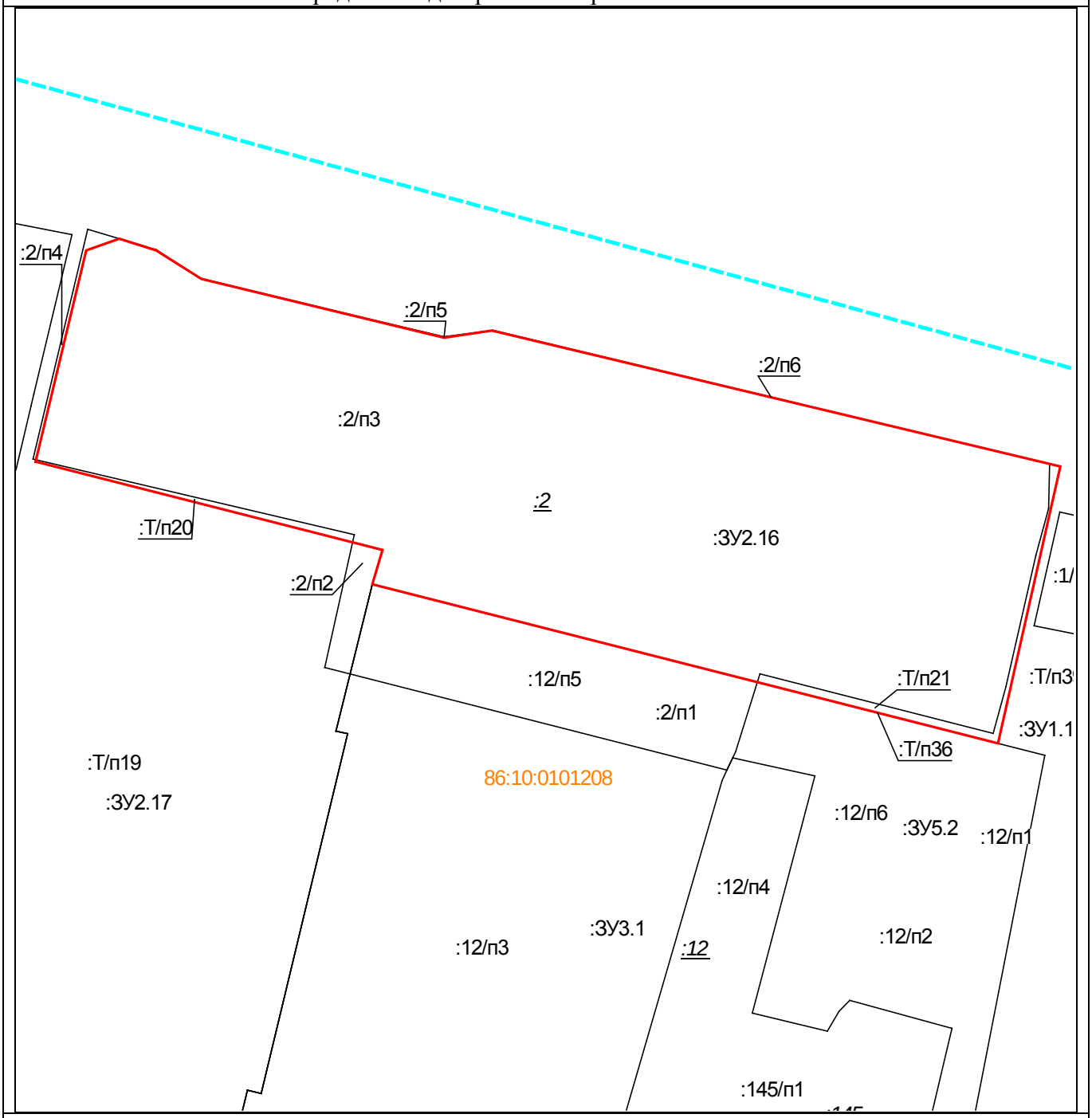

Масштаб 1: 900

Условные обозначения:

	– существующие границы земельных участков, имеющиеся в ЕГРН сведения о которых достаточны для определения их местоположения,
	– образованная граница земельного участка, сведения о которой достаточны

	для определения ее местоположения				
Площадь образуемого земельного участка: 6231 кв.м. :ЗУ2.16 = :2/п3 + :Т/п20 + :Т/п21 :ЗУ2.16 = 6107,01+39,50+84,00=6231 кв.м.					
Условный номер образуемого земельного участка:		**:ЗУ2.16**	Площадь образуемого земельного участка, $м^2$:		6231
Точка, №	X	Y	Точка, №	X	Y
1	981122,29	3575635,16	7	981142,65	3575706,07
2	981155,08	3575643,04	8	981121,56	3575794,36
3	981156,92	3575648,16	9	981078,57	3575784,65
4	981155,09	3575653,90	10	981103,25	3575687,47
5	981150,65	3575660,93	11	981108,57	3575689,05
6	981141,53	3575698,63	1	981122,29	3575635,16

Схема расположения образуемого земельного участка :ЗУ2.17 на кадастровом плане территории в пределах кадастрового квартала 86:10:0101208

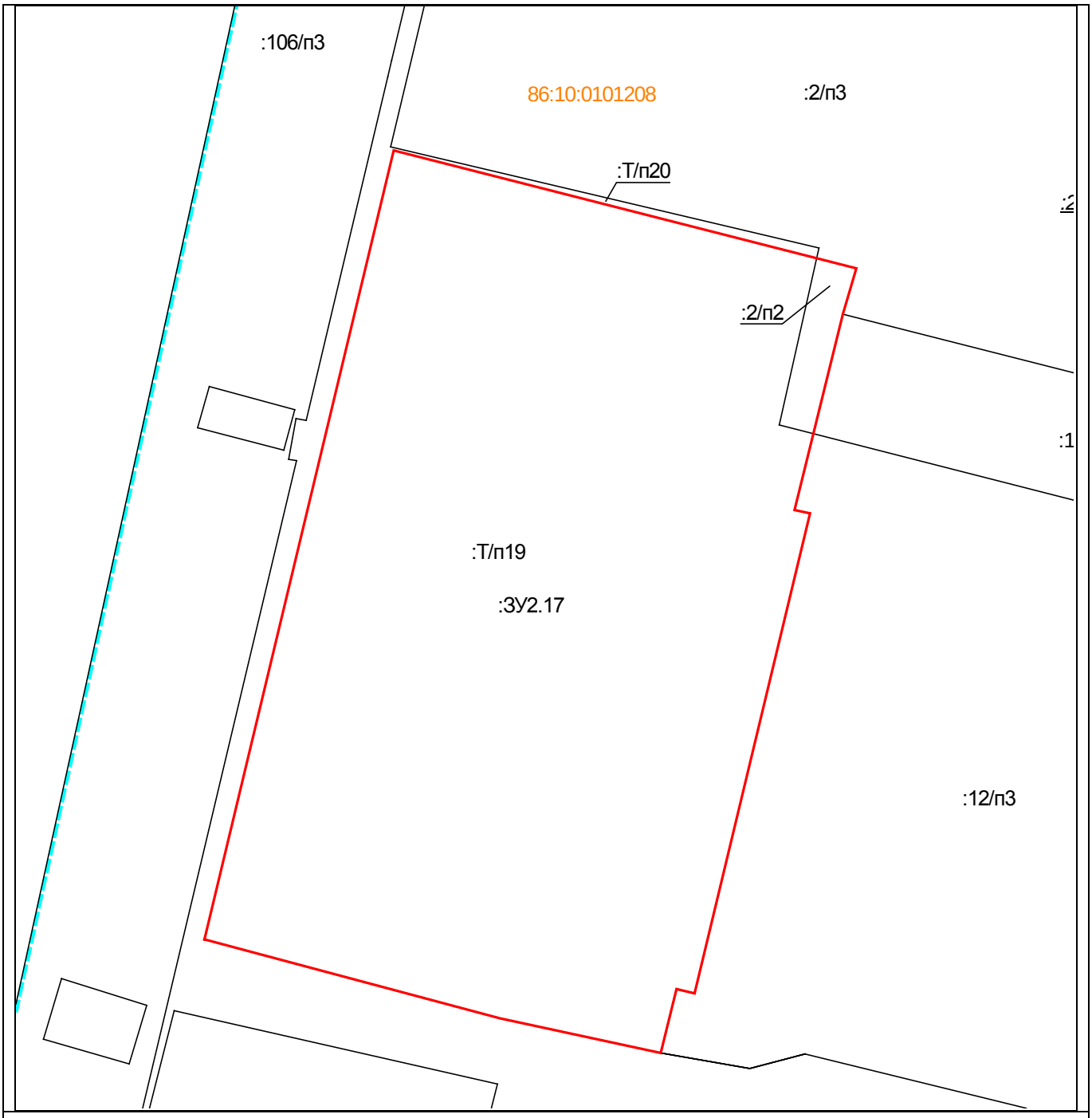

Масштаб 1: 700

Условные обозначения:

	– существующие границы земельных участков, имеющиеся в ЕГРН сведения о которых достаточны для определения их местоположения,
	– образованная граница земельного участка, сведения о которой достаточны для определения ее местоположения

Площадь образуемого земельного участка: 5321 кв.м.
:ЗУ2.17 = :2/п2 + :Т/п19
:ЗУ2.17 = 86,29+5235,05=5321 кв.м.

Условный номер образуемого земельного участка:		**:ЗУ2.17**	Площадь образуемого земельного участка, м^2:		5321
Точка, №	X	Y	Точка, №	X	Y
1	981030,50	3575613,12	7	981024,22	3575670,21
2	981122,29	3575635,16	8	981024,73	3575668,09
3	981108,57	3575689,05	9	981017,29	3575666,26

4	981103,25	3575687,47	10	981021,31	3575647,53
5	981080,47	3575681,85	1	981030,50	3575613,12
6	981080,08	3575683,66			

Схема расположения образуемого земельного участка :ЗУ3.1 на кадастровом плане территории в пределах кадастрового квартала 86:10:0101208

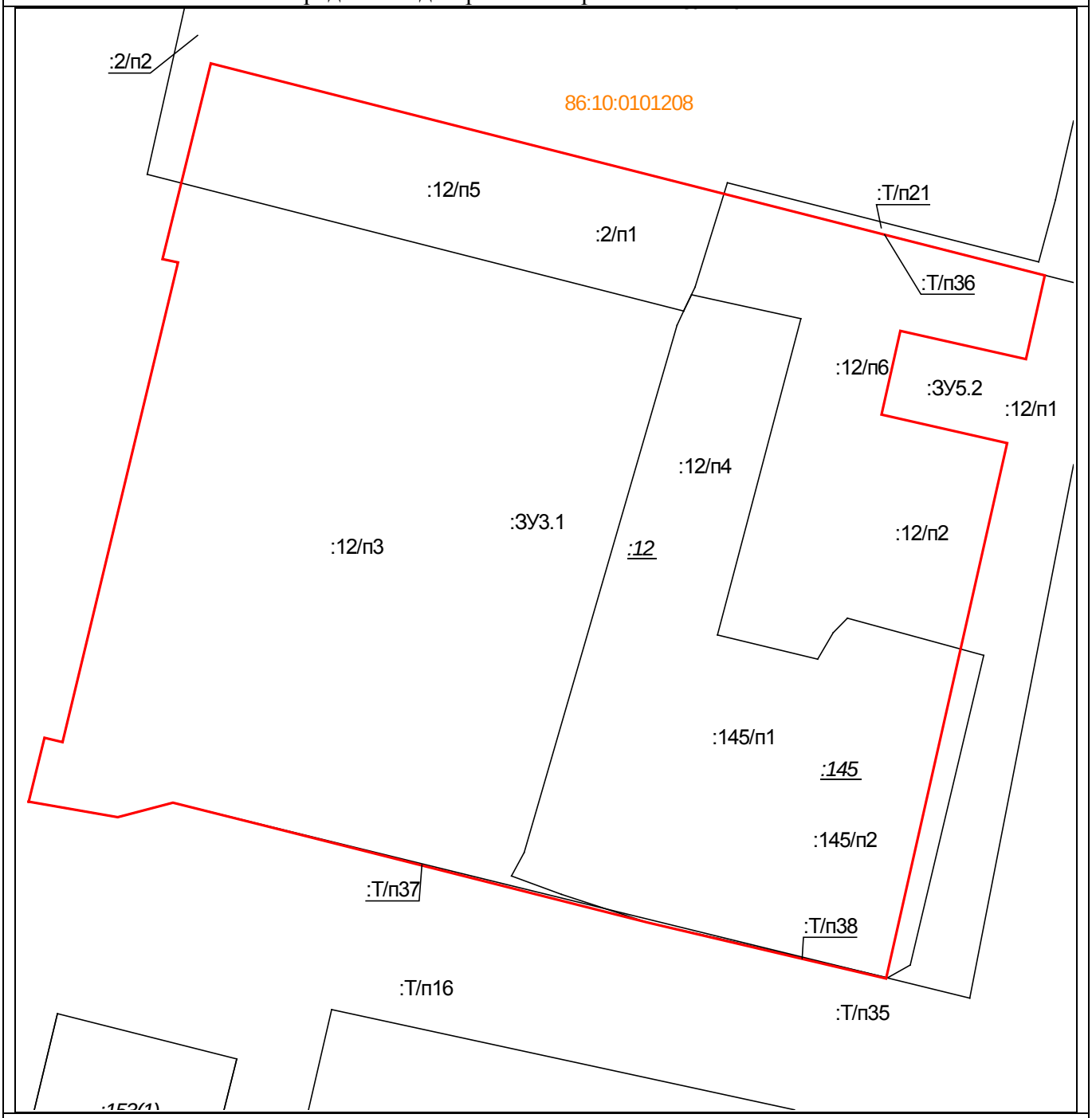

Масштаб 1: 700

Условные обозначения:

———	– существующие границы земельных участков, имеющиеся в ЕГРН сведения о которых достаточны для определения их местоположения,
———	– образованная граница земельного участка, сведения о которой достаточны для определения ее местоположения

Площадь образуемого земельного участка: 8314 кв.м.
:ЗУ3.1 = :2/п1 + :12/п2 + :12/п3 + :145/п1 + :Т/п36 + :Т/п37 + :Т/п38
:ЗУ3.1 = 879,30+1273,46+4046,83+2100,96+0,10+10,24+2,96=8314 кв.м.

Условный номер образуемого земельного участка:		**:ЗУ3.1**	Площадь образуемого земельного участка, м^2:		8314
Точка, №	X	Y	Точка, №	X	Y
1	981017,29	3575666,26	10	981062,36	3575765,61
2	981024,73	3575668,09	11	981059,05	3575780,24
3	981024,22	3575670,21	12	980996,69	3575766,15
4	981080,08	3575683,66	13	981003,20	3575738,39
5	981080,47	3575681,85	14	981014,59	3575693,33
6	981103,25	3575687,47	15	981017,18	3575683,07
7	981078,57	3575784,65	16	981015,48	3575676,64
8	981068,81	3575782,45	1	981017,29	3575666,26
9	981072,11	3575767,82			

Схема расположения образуемого земельного участка :ЗУ4.1 на кадастровом плане территории в пределах кадастрового квартала 86:10:0101208

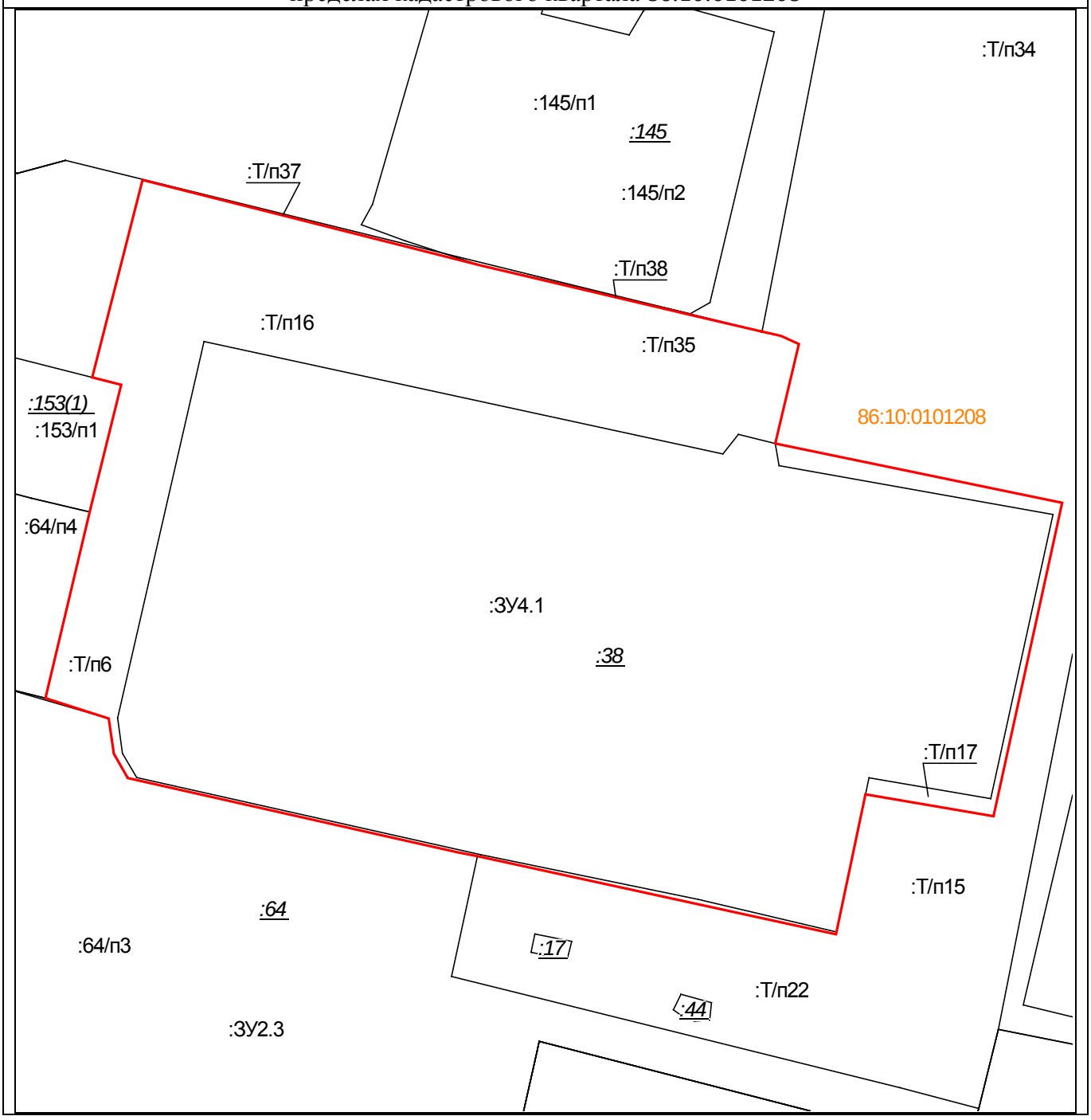

Масштаб 1: 800	
Условные обозначения:	
_____	– существующие границы земельных участков, имеющиеся в ЕГРН сведения о которых достаточны для определения их местоположения,
_____	– образованная граница земельного участка, сведения о которой достаточны для определения ее местоположения

Площадь образуемого земельного участка: 8830 кв.м.
:ЗУ4.1 = :38 + :Т/п16 + :Т/п17
:ЗУ4.1 = 6492,16+2178,77+159,22=8830 кв.м.

Условный номер образуемого земельного участка:		**:ЗУ4.1**	Площадь образуемого земельного участка, м^2:		8830
Точка, №	X	Y	Точка, №	X	Y
1	981014,59	3575693,33	13	980914,42	3575784,64
2	981003,20	3575738,39	14	980924,58	3575737,95
3	980996,69	3575766,15	15	980925,13	3575735,18
4	980994,41	3575775,89	16	980927,27	3575725,67
5	980993,82	3575778,42	17	980934,99	3575691,37
6	980992,75	3575780,79	18	980938,21	3575689,49
7	980979,51	3575777,64	19	980942,90	3575688,83
8	980971,61	3575815,87	20	980945,61	3575680,40
9	980929,89	3575806,74	21	980970,39	3575686,30
10	980932,82	3575789,67	22	980987,32	3575690,50
11	980914,49	3575785,80	23	980988,30	3575686,63
12	980914,18	3575785,73	1	981014,59	3575693,33

Схема расположения образуемого земельного участка :ЗУ4.2 на кадастровом плане территории в пределах кадастрового квартала 86:10:0101208

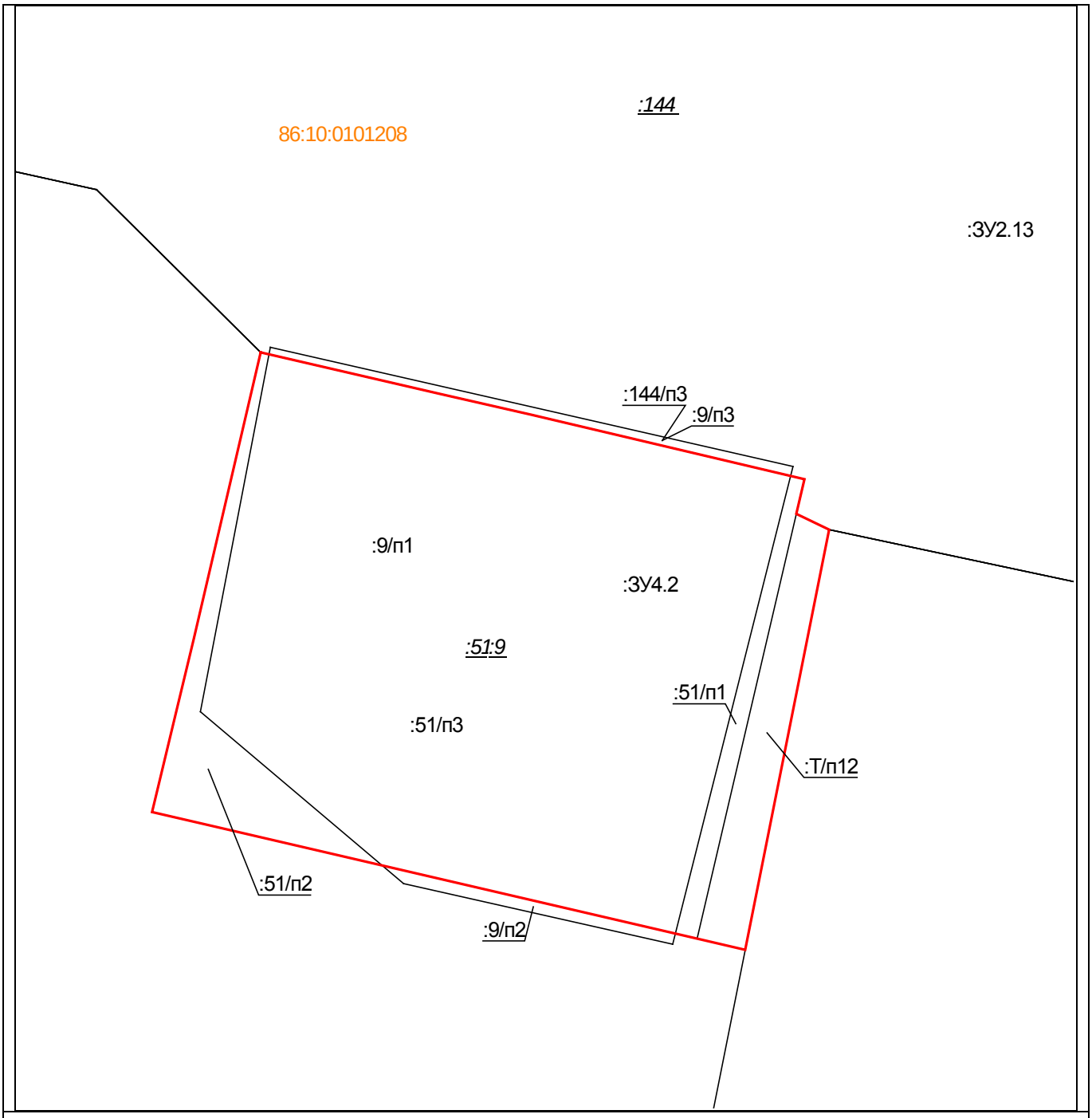

Масштаб 1: 400

Условные обозначения:

	– существующие границы земельных участков, имеющиеся в ЕГРН сведения о которых достаточны для определения их местоположения,
	– образованная граница земельного участка, сведения о которой достаточны для определения ее местоположения

Площадь образуемого земельного участка: 1249 кв.м.
:ЗУ4.2 = :9/п1 + :51/п1 + :51/п2 + :Т/п12
:ЗУ4.2 = 1041,69+38,20+87,82+81,14= 1249 кв.м.

Условный номер образуемого земельного участка:		**:ЗУ4.2**	Площадь образуемого земельного участка, м^2:		1249
Точка, №	X	Y	Точка, №	X	Y
1	981052,12	3575886,77	8	981013,14	3575915,82
2	981049,35	3575898,69	9	981020,57	3575883,79
3	981047,97	3575904,79	10	981021,55	3575879,54

4	981043,69	3575922,96	11	981027,60	3575880,99
5	981041,39	3575922,42	12	981033,07	3575882,31
6	981040,34	3575924,61	1	981052,12	3575886,77
7	981012,40	3575919,02			

Схема расположения образуемого земельного участка :ЗУ4.3 на кадастровом плане территории в пределах кадастрового квартала 86:10:0101208 и 86:10:0101209

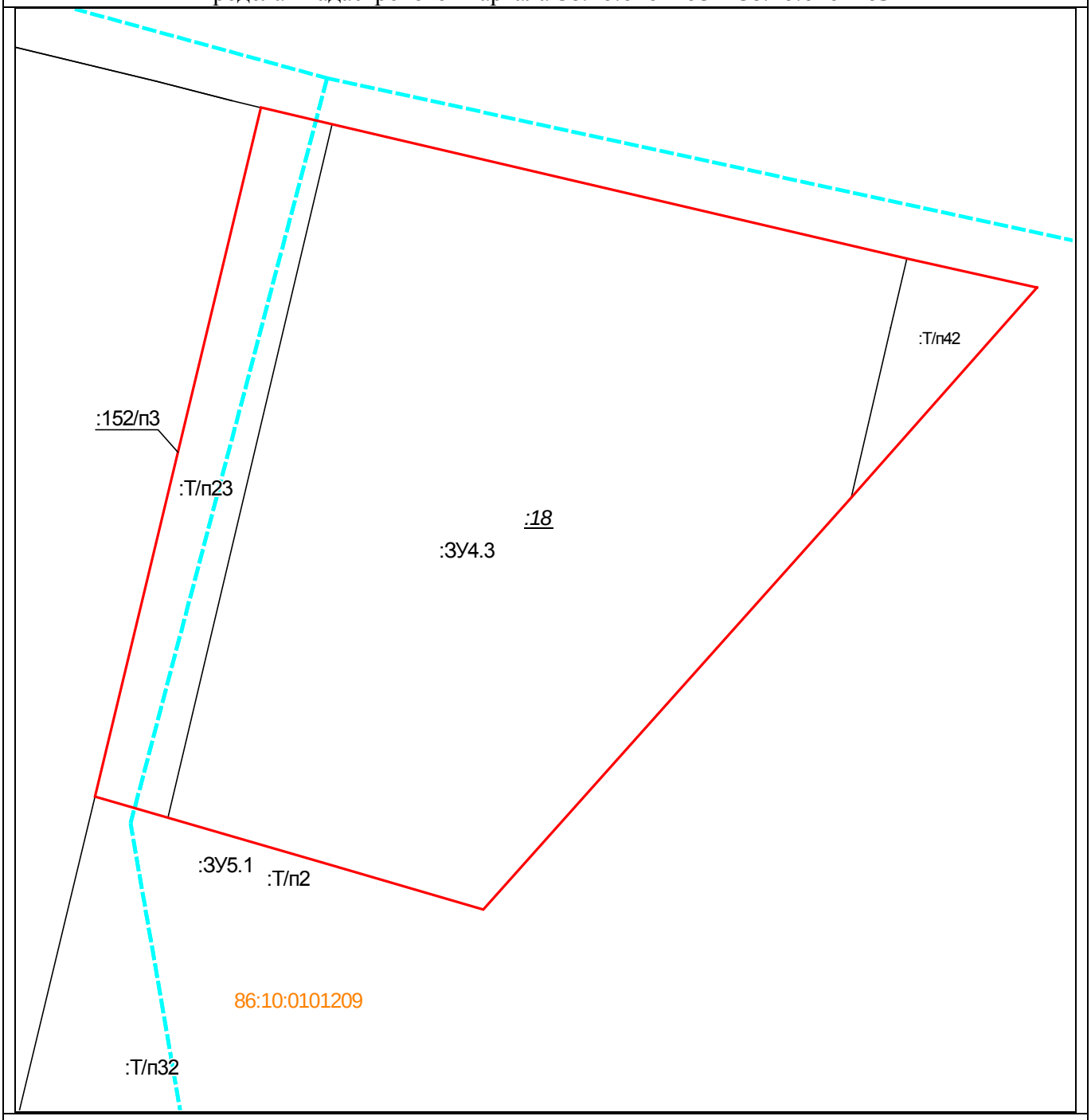

Масштаб 1: 500

Условные обозначения:

————	– существующие границы земельных участков, имеющиеся в ЕГРН сведения о которых достаточны для определения их местоположения,
————	– образованная граница земельного участка, сведения о которой достаточны для определения ее местоположения

Площадь образуемого земельного участка: 3009 кв.м.
:ЗУ4.3 = :152/п3 + :18 + :Т/п23 +:Т/п42

:ЗУ4.3 = 0, 11 + 2528,72 + 366,91+ 113,39 =3009 кв.м.					
Условный номер образуемого земельного участка:		**:ЗУ4.3**	Площадь образуемого земельного участка, $м^2$:		3009
Точка, №	X	Y	Точка, №	X	Y
1	980992,13	3576086,69	6	981016,99	3576149,67
2	981049,46	3576100,50	7	980982,74	3576119,03
3	981048,07	3576106,44	8	980986,37	3576106,55
4	981036,89	3576154,31	9	980989,76	3576094,87
5	981034,49	3576165,14	10	980990,37	3576092,76
			1	980992,13	3576086,69

Схема расположения образуемого земельного участка :ЗУ4.4 на кадастровом плане территории в пределах кадастрового квартала 86:10:0101208

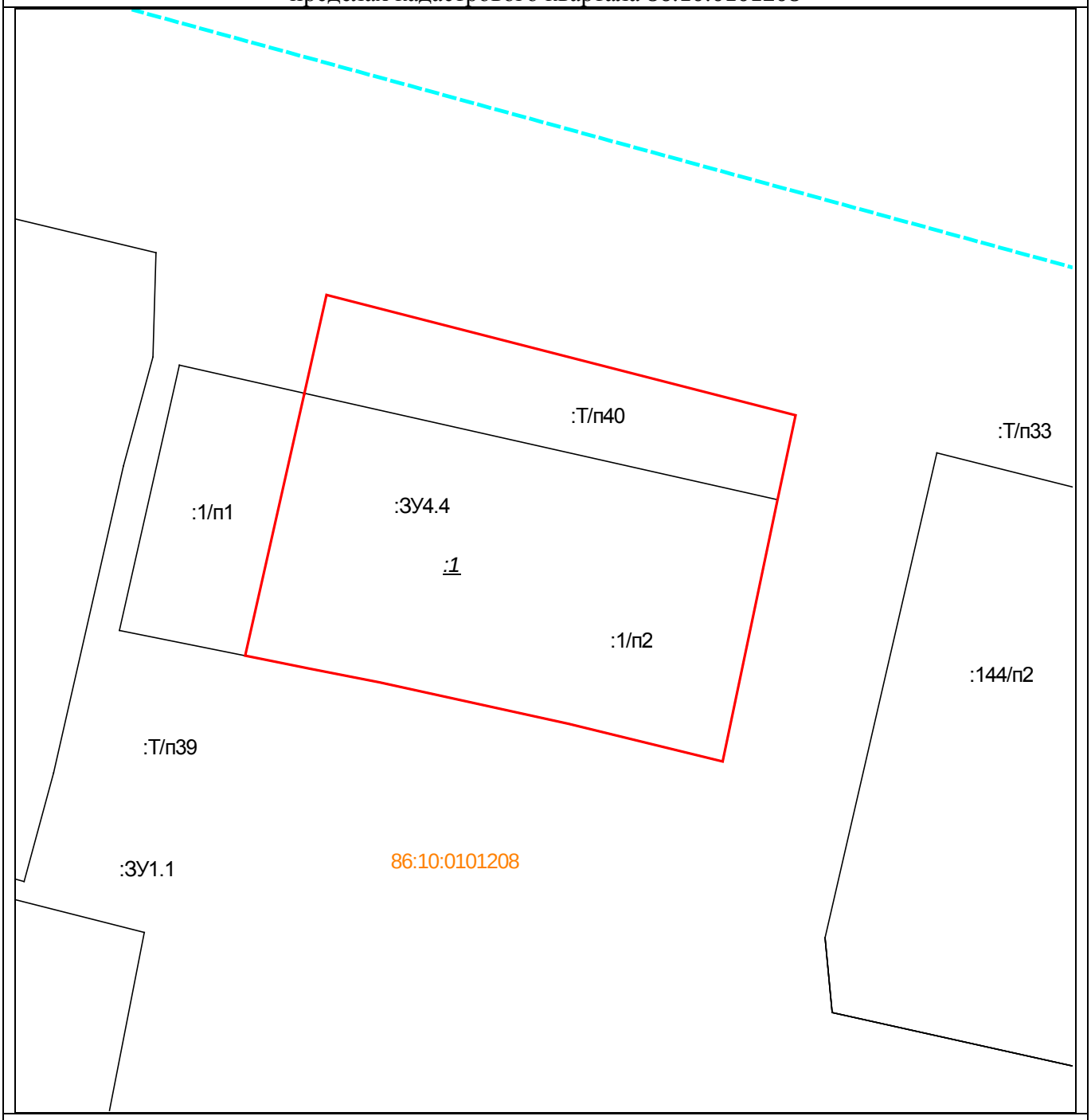

Масштаб 1: 400

Условные обозначения:

_____	– существующие границы земельных участков, имеющиеся в ЕГРН сведения о которых достаточны для определения их местоположения,
_____	– образованная граница земельного участка, сведения о которой достаточны для определения ее местоположения

Площадь образуемого земельного участка: 775 кв.м.
:ЗУ4.4 = :1/п2 + :Т/п40
:ЗУ4.4 = 574,40+200,85=775 кв.м.

Условный номер образуемого земельного участка:		**:ЗУ4.4**	Площадь образуемого земельного участка, $м^2$:		775
Точка, №	X	Y	Точка, №	X	Y
1	981095,14	3575798,65	6	981088,11	3575830,47
2	981112,61	3575802,60	7	981090,61	3575820,21
3	981119,15	3575804,07	8	981093,37	3575807,60
4	981111,14	3575835,33	9	981094,28	3575802,93
5	981105,53	3575834,12	10	981094,60	3575801,34
			1	981095,14	3575798,65

Схема расположения образуемого земельного участка :ЗУ5.1 на кадастровом плане территории в пределах кадастрового квартала 86:10:0101209

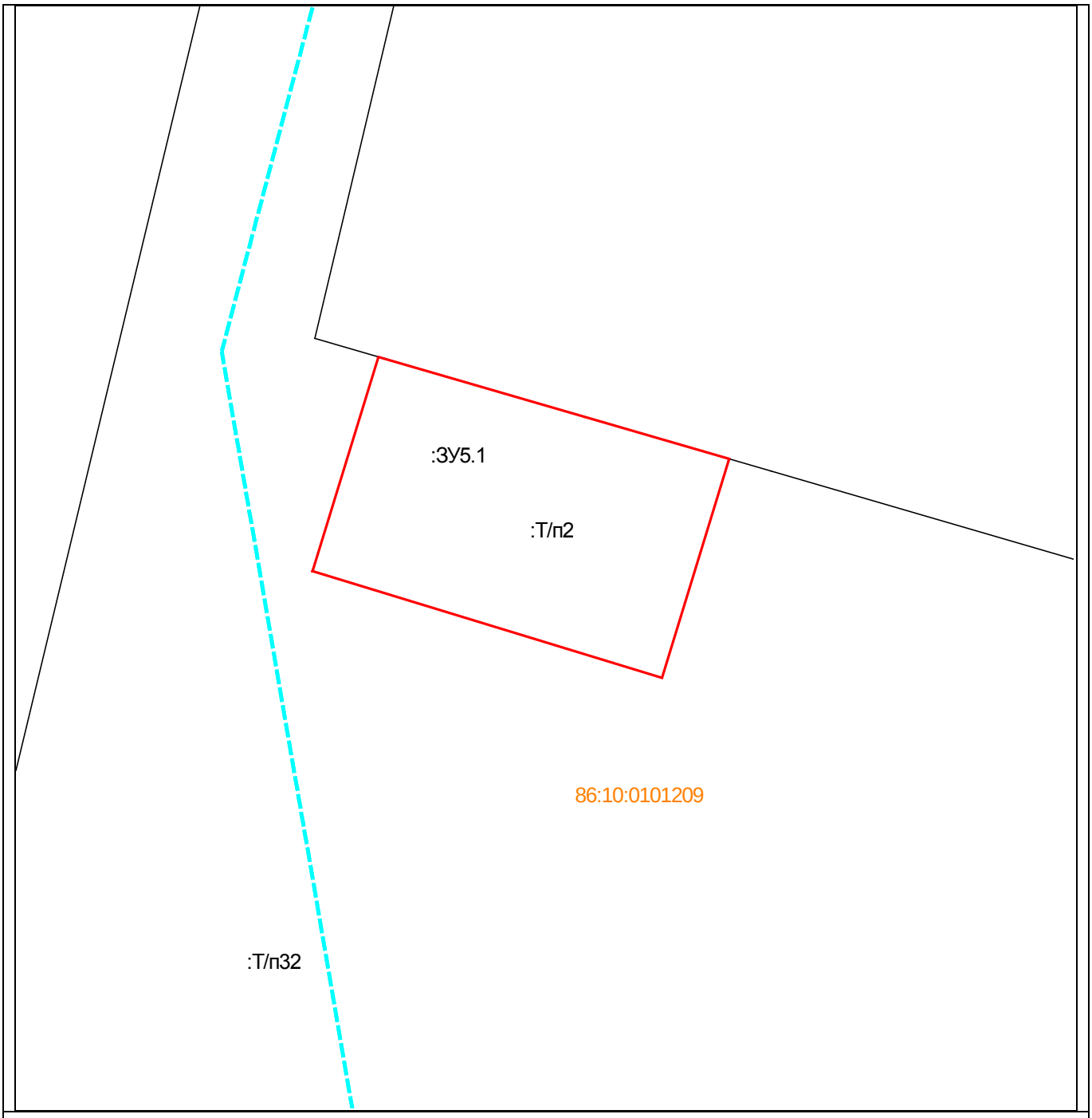

Масштаб 1: 200

Условные обозначения:

———————	– существующие границы земельных участков, имеющиеся в ЕГРН сведения о которых достаточны для определения их местоположения,
———————	– образованная граница земельного участка, сведения о которой достаточны для определения ее местоположения

Площадь образуемого земельного участка: 92 кв.м.
:ЗУ5.1 = :Т/п2
:ЗУ5.1 =92 кв.м.

Условный номер образуемого земельного участка:		**:ЗУ5.1**	Площадь образуемого земельного участка, м^2:		92
Точка, №	X	Y	Точка, №	X	Y
1	980982,64	3576092,68	4	980979,09	3576104,31
2	980989,76	3576094,87	1	980982,64	3576092,68
3	980986,37	3576106,55			

Схема расположения образуемого земельного участка :ЗУ5.2 на кадастровом плане территории в пределах кадастрового квартала 86:10:0101208

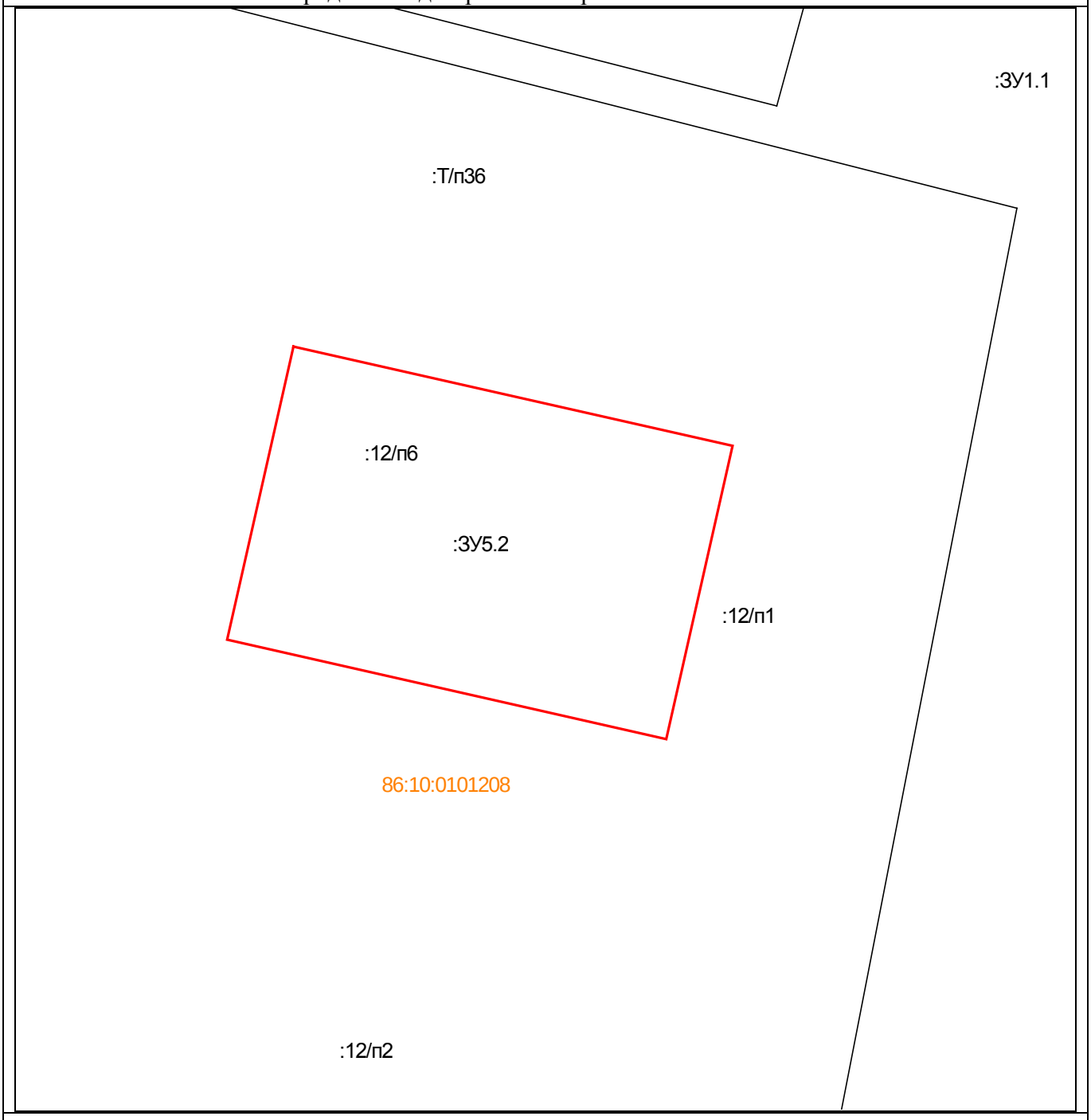

Масштаб 1: 200

Условные обозначения:

———————	– существующие границы земельных участков, имеющиеся в ЕГРН сведения о которых достаточны для определения их местоположения,
———————	– образованная граница земельного участка, сведения о которой достаточны для определения ее местоположения

Площадь образуемого земельного участка: 150 кв.м.
:ЗУ5.2 = :12/п6
:ЗУ5.2 =150 кв.м.

Условный номер образуемого земельного участка:		**:ЗУ5.2**	Площадь образуемого земельного участка, $м^2$:		150
Точка, №	X	Y	Точка, №	X	Y

1	981072,11	3575767,82	4	981062,36	3575765,61
2	981068,81	3575782,45	1	981072,11	3575767,82
3	981059,05	3575780,24			

Схема расположения образуемого земельного участка :ЗУ5.3 на кадастровом плане территории в пределах кадастрового квартала 86:10:0101208

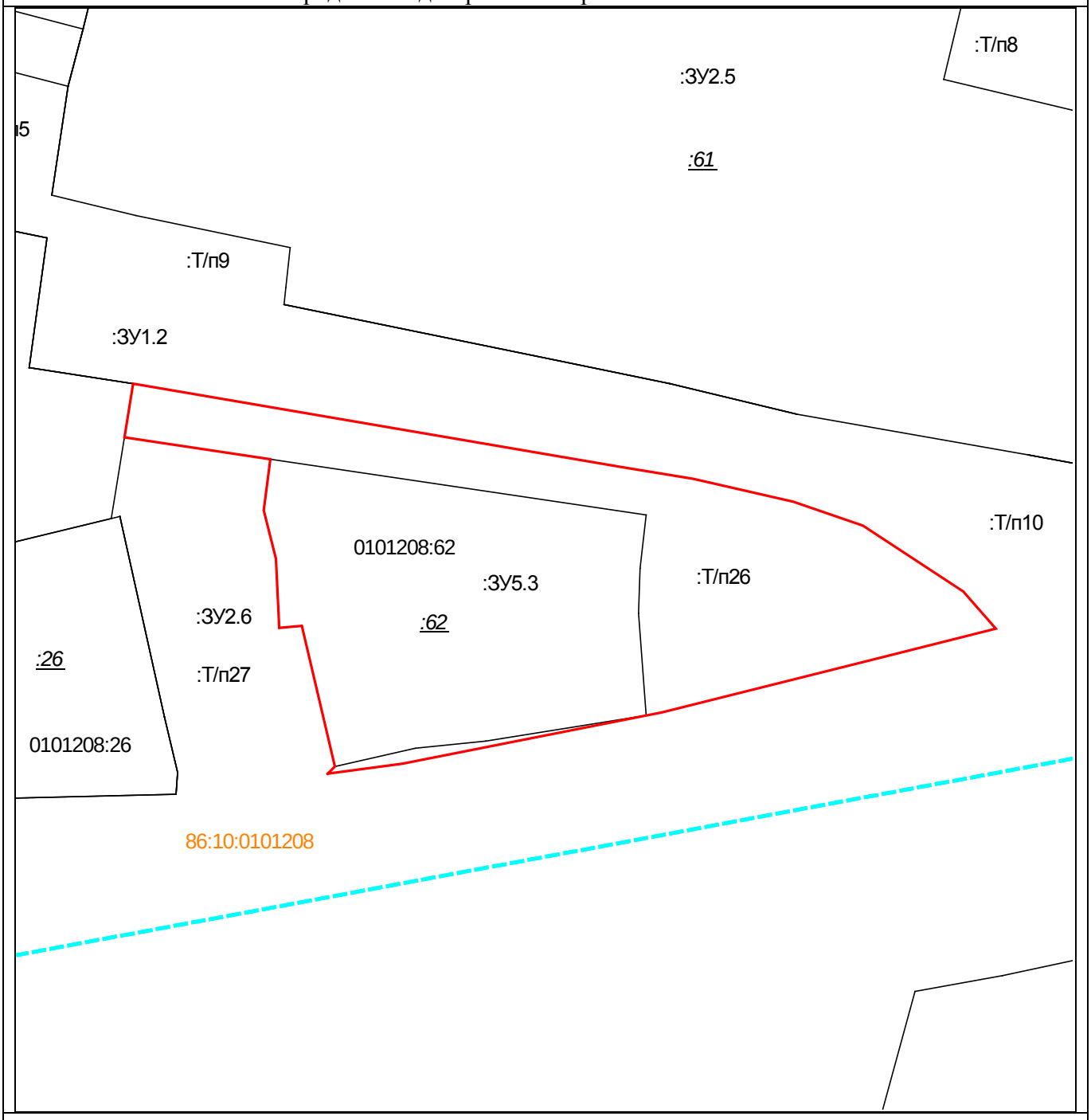

Масштаб 1: 600

Условные обозначения:

	– существующие границы земельных участков, имеющиеся в ЕГРН сведения о которых достаточны для определения их местоположения,
	– образованная граница земельного участка, сведения о которой достаточны для определения ее местоположения

Площадь образуемого земельного участка: 1689 кв.м.
:ЗУ5.3 = :62 + :Т/п26
:ЗУ5.3 =885,37+803,36=1689 кв.м.

Условный номер образуемого земельного участка:		**:ЗУ5.3**	Площадь образуемого земельного участка, м^2:		1689
Точка, №	X	Y	Точка, №	X	Y
1	980850,22	3575808,90	11	980817,66	3575836,68
2	980855,60	3575809,78	12	980816,65	3575829,23
3	980847,26	3575858,62	13	980817,38	3575829,94
4	980846,10	3575865,76	14	980831,41	3575826,63
5	980843,80	3575875,75	15	980831,20	3575824,38
6	980841,43	3575882,71	16	980838,13	3575824,05
7	980834,84	3575892,75	17	980842,95	3575822,84
8	980831,14	3575896,00	18	980848,06	3575823,49
9	980827,92	3575883,17	1	980850,22	3575808,90
10	980822,77	3575862,65			

2. Перечень координат характерных точек устанавливаемых красных линий:

Красная линия		**КЛ-1**	Протяженность, м.п.:		**175**
Точка, №	X	Y	Точка, №	X	Y
1	980818.35	3575639.38	3	980814.12	3575794.32
2	980814.61	3575774.65	4	980814.6	3575814.07
Красная линия		**КЛ-2**	Протяженность, м.п.:		**49**
1	980844.07	3575937.62	5	980857.08	3575950.4
2	980847.74	3575947.02	6	980856.7	3575964.74
3	980857.77	3575946.09	7	980855.21	3575964.81
4	980857.68	3575950.42	8	980858.5	3575972.02
Красная линия		**КЛ-3**	Протяженность, м.п.:		**269**
1	980866.69	3575986.72	9	980944.95	3576078.25
2	980876.08	3576000.69	10	980944.6	3576079.74
3	980887.3	3576015.93	11	980943.9	3576082.79
4	980900.1	3576034.07	12	980960.22	3576098.52
5	980901.48	3576035.85	13	980982.74	3576119.03
6	980917.25	3576038.73	14	981016.99	3576149.67
7	980914.67	3576051.98	15	981034.49	3576165.14
8	980937.06	3576076.24	16	981036.89	3576154.31
Красная линия		**КЛ-4**	Протяженность, м.п.:		**291**
1	981142.65	3575706.07	6	981111.14	3575835.33
2	981121.56	3575794.36	7	981108.72	3575844.75
3	981121.21	3575795.81	8	981104.47	3575861.32
4	981120.36	3575799.36	9	981076.16	3575988.91
5	981119.15	3575804.07			

3. Перечень координат характерных точек границ вновь образуемых территорий общего пользования:

Граница вновь образуемой территории общего пользования		**ТОП-1**	Протяженность, м.п.:		**271**
Точка, №	X	Y	Точка, №	X	Y
1	981121.56	3575794.36	7	980993.82	3575778.42
2	981078.57	3575784.65	8	981094.6	3575801.34

3	981068.81	3575782.45	9	981095.14	3575798.65
4	981059.05	3575780.24	10	981112.61	3575802.6
5	980996.69	3575766.15	11	981119.15	3575804.07
6	980994.41	3575775.89			

Граница вновь образуемой территории общего пользования		**ТОП-2**	Протяженность, м.п.:		**279**
Точка, №	X	Y	Точка, №	X	Y
1	980831.14	3575896	13	980863.48	3575824.87
2	980834.84	3575892.75	14	980857.85	3575852.43
3	980841.43	3575882.71	15	980855.6	3575863.45
4	980843.8	3575875.75	16	980852.54	3575876.11
5	980846.1	3575865.76	17	980850.68	3575886.75
6	980847.26	3575858.62	18	980848.49	3575899.26
7	980855.6	3575809.78	19	980847.26	3575905.85
8	980857.19	3575799.38	20	980849.66	3575925.4
9	980870.14	3575801.16	21	980841.02	3575928.2
10	980874.41	3575801.65	22	980849.66	3575925.4
11	980872.47	3575809.71	23	980841.02	3575928.2
12	980866.74	3575808.91			

4. Перечень координат характерных точек границ зон действия публичных сервитутов:

Граница зоны действия публичного сервитута:		**ПС-1**	Площадь, м2:		**326**
Точка, №	X	Y	Точка, №	X	Y
1	981029.18	3575976.92	5	981075.02	3575993.86
2	981027.84	3575983.51	6	981075.48	3575991.78
3	981045.11	3575988.12	7	981076.16	3575988.91
4	981052.97	3575989.11	8	981076.42	3575987.75

Граница зоны действия публичного сервитута:		**ПС-2**	Площадь, м2:		**856**
Точка, №	X	Y	Точка, №	X	Y
1	980874.41	3575801.65	7	980988.21	3575827.31
2	980885.29	3575803.28	8	980986.99	3575832.85
3	980890.99	3575804.76	9	980957.8	3575826.97
4	980901.52	3575807.37	10	980911.76	3575815.96
5	980983.07	3575823.53	11	980874.7	3575808
6	980990.06	3575824.13	12	980872.94	3575807.75

Проект межевания микрорайона 28А в г. Сургуте
Чертеж межевания территории (основная часть), М 1:1000

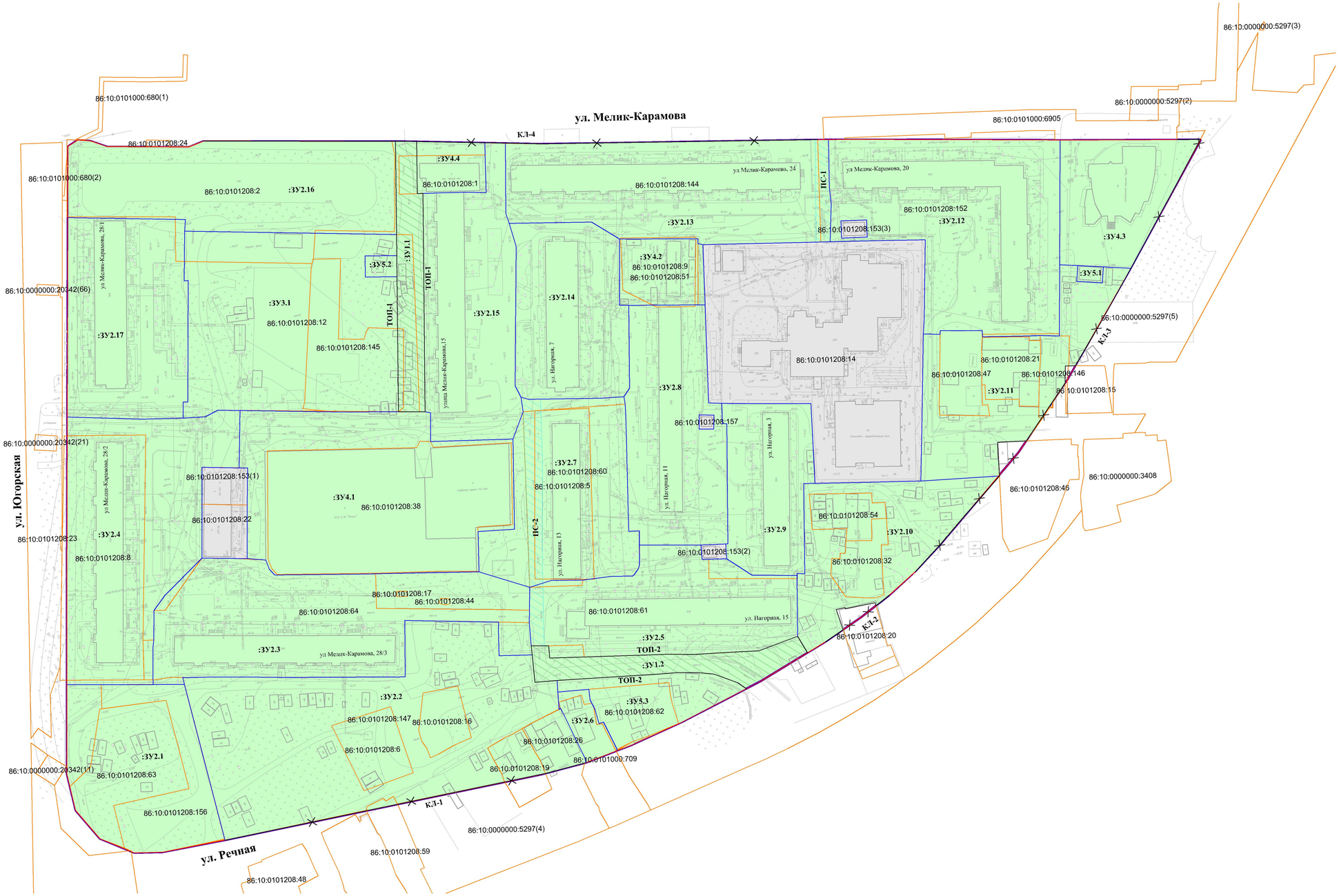

Условные обозначения:

Сущ.	Проект	ГРАНИЦЫ
		Границы существующих элементов планировочной структуры
		Границы существующих земельных участков
		Границы образуемых земельных участков
		Зон действия публичных сервитутов

Сущ.	Проект	ЛИНИИ ГРАДОСТРОИТЕЛЬНОГО РЕГУЛИРОВАНИЯ
		Красные линии, утвержденные в составе проекта планировки
		Границы территорий общего пользования, предлагаемые к установлению
		Красные линии, предлагаемые к отмене

Сущ.	Проект	ЗЕМЕЛЬНЫЕ УЧАСТКИ
		Сохраняемые
		Образуемые
		Образуемые земельные участки, которые будут отнесены к территориям общего пользования
		:ЗУ1.1 — Условные номера образуемых земельных участков
		КЛ-1 — Маркировочное обозначение красных линий, устанавливаемых (изменяемых) проектом межевания
		ТОП-1 — Маркировочное обозначение границ образуемых территорий общего пользования

Взам. инв. №

Подп. и дата

Инв. № подл.

Изм.	Кол.уч.	Лист	№док.	Подпись	Дата	30-2017-ППМТ		
						Проект межевания микрорайона 28А в г. Сургуте		
Выполнил		Скворцова Ж.А.			12.18	Проект межевания территории	Стадия / Лист: 1	Листов
Нач. отдела		Секизова Т.Н.			12.18	Чертеж межевания территории (основная часть), М 1:1000	ООО "Управляющая компания "ДонГИС"	