


















Условные обозначения

-  - Красные линии микрорайона 27А
-  - Границы утвержденного объекта
-  "Корректировка проекта планировки и проекта межевания "Застройка микрорайона 27А, г. Сургут. Корректировка" части территории в границах улиц Мелик-Карамова и Нагорная дог. 27А-ППиПМ/2016-2.2. Разработчик ООО "СеверСтрой" Постановление Администрации города от 10.08.2017 № 7076 об утверждении корректировки проекта планировки и проекта межевания

-  - Границы корректировки проекта планировки для размещения жилого дома №2
-  - Граница образуемых земельных участков
-  - Подземные гаражи
-  - Жилые дома
-  - Здания общественного назначения
-  - Основные пешеходные направления
-  - Проектируемое озеленение территории

-  - Автостоянки открытого типа для временного хранения автомобилей принадлежащих жителям
-  - Автостоянки открытого типа для временного хранения автомобилей при общественных объектах
-  - Спортивная площадка
-  - Игровая площадка
-  - Площадка отдыха
-  - Площадка для выгула собак
-  - Контейнерная площадка

						21-17-ПП-2.2					
						Корректировка проекта планировки "Застройка микрорайона 27А, г. Сургут. Корректировка" части территории в границах улиц Мелик-Карамова и Нагорная для размещения жилого дома №2					
Изм.	№ уч.	Лист	№ док.	Подпись	Дата	Раздел 2. Том 5.			Стадия	Лист	Листов
ГАП		Блинова		<i>Блинова</i>	12.17	Графические материалы. Основные решения по планировке территории			ПП	9	
Разработал		Блинова		<i>Блинова</i>	12.17						
						Схема архитектурно-планировочной организации территории в границах улиц Мелик-Карамова и Нагорная. М 1:1000			ООО "Сибпроектстрой 1" г. Сургут		
Н.контр.		Блинова		<i>Блинова</i>	12.17						