

78# "Майск"

ПАСПОРТ  
благоустройства дворовой территории  
по состоянию на 31.10 2017г.

1. Общие сведения о территории благоустройства

№ п/п	Наименование показателя	Значение показателя
1.1	Адрес многоквартирного дома*	Улица Майская 6/2
1.2	Кадастровый номер земельного участка (дворовой территории)	86:10:0101020:61
1.3	Численность населения, проживающего в пределах территории благоустройства, чел.	170
1.4	Общая площадь территории, кв. м	5869.00
1.5	Оценка уровня благоустроенности территории (благоустроенная/ не благоустроенная) **	благоустроенная

2. Характеристика благоустройства

№ п/п	Наименование показателя	Ед. изм.	Значение показателя	Примечание
1	2	3	4	5
2.1	Наличие твердого покрытия, всего	кв.м	1932	
	в том числе:			
	твердого покрытия проездов	кв.м	1030	
	твердого покрытия тротуаров	кв.м	290	
	твердого покрытия парковок	кв.м	570	
2.2	Количество площадок, специально оборудованных для отдыха, общения и	ед.	0	

№ п/п	Наименование показателя	Ед. изм.	Значение показателя	Примечание
	проведения досуга различными группами населения, всего			
	в том числе:			
	спортивных площадок	ед.	0	
	детских площадок	ед.	0	
	иных площадок	ед.	0	
2.3	Площадь площадок, специально оборудованных для отдыха, общения и проведения досуга различными группами населения, всего	кв.м	0	
	в том числе:			
	спортивных площадок	кв.м		
	детских площадок	кв.м		
	иных площадок	кв.м		
2.4	Наличие элементов благоустройства, всего	шт.	16	
	в том числе:			
	осветительных приборов	шт.	10	
	урн	шт.	6	
	скамеек	шт.	0	
2.5	Наличие оборудованной контейнерной площадки для сбора отходов	ед.	1	
2.6	Наличие озеленения	кв.м		
2.7	Наличие приспособлений для маломобильных групп населения, всего	шт.	9	
	в том числе:			
	опорных поручней	шт.	6	

№ п/п	Наименование показателя	Ед. изм.	Значение показателя	Примечание
	пандусов	шт.	3	
	съездов	шт.		
2.8	Потребность в ремонте твердого покрытия, всего	кв.м	42	
	в том числе:			
	твердого покрытия проездов	кв.м	42	
	твердого покрытия тротуаров	кв.м	0	
2.9	Потребность в установке элементов благоустройства, всего	шт.	0	
	в том числе:			
	осветительных приборов	шт.	0	
	урн	шт.	0	
	скамеек	шт.	0	
2.10	Потребность в установке приспособлений для маломобильных групп населения, всего	шт.	0	
	в том числе:			
	опорных поручней	шт.	0	
	пандусов	шт.	0	
	съездов	шт.	0	

### 3. Иная учетная информация

№ п/п	Наименование показателя	Ед. изм.	Значение показателя	Примечание
-------	-------------------------	----------	---------------------	------------


Приложение:

Схема земельного участка территории с указанием ее размеров и границ, размещением объектов благоустройства на 1 л.


Дата проведения инвентаризации: «31» октября 2017г.

Ф.И.О., должности и подписи членов комиссии:


заместитель главы  
администрации города,  
председатель комиссии

  
/Кривцов Н.Н./


директор департамента  
городского хозяйства, заместитель  
председателя комиссии

  
/Карпеткин К.Ю./

ведущий специалист отдела  
организации ремонта и благоустройства  
жилищного фонда и объектов городского  
хозяйства департамента городского хозяйства,  
секретарь комиссии

  
/Пономарева А.С./


начальник отдела организации  
ремонта и благоустройства  
жилищного фонда и объектов  
городского хозяйства департамента  
городского хозяйства

  
/Парфенова А.Е./


ведущий инженер отдела по  
учету и инвентаризации  
муниципального имущества  
муниципального казенного учреждения  
«Казна городского хозяйства»

  
/Зарипова Р.Р./

ведущий инженер технического  
отдела муниципального казенного  
учреждения «Казна городского хозяйства»

  
/Боровская Н.А./

председатель ТСЖ "Майское"

  
/Белов А.В./

представитель собственников  
помещений в МКД ул.Майская 6/2 кв.24

  
/Барак Н.В./

член общественного совета  
при главе города по проблемам ЖКХ

  
/Никитина Н.В./

